

ATLANTE DEI MATERIALI LAPIDEI
DELL'AREA ALTOADRIATICA

a cura di:

C. PREVIATO

J. BONETTO

CARSO TRIESTINO
BACINO DI AURISINA






FOTO MACROSCOPICA	SIGLA E NUMERO CAMPIONE
	C,1,1,1.a - CPC 20
	DEFINIZIONE PETROGRAFICA
	ETA'
	NOME COMMERCIALE
	Aurisina granitello

CAVA DI PROVENIENZA	COORDINATE CAVA
CAVA CAHARJIA località: Aurisina cave 35/c, 34011 Duino Aurisina (TS)	45°45'37"N 13°39'21"E

FOTO SEZIONE SOTTILE	NOTE


ATTESTAZIONI

FOTO MACROSCOPICA	SIGLA E NUMERO CAMPIONE
	C,1,1,1.b - CPC 21
	DEFINIZIONE PETROGRAFICA
	ETA'
NOME COMMERCIALE	Aurisina granitello

CAVA DI PROVENIENZA	COORDINATE CAVA
CAVA CAHARJIA località: Aurisina cave 35/c, 34011 Duino Aurisina (TS)	45°45'37"N 13°39'21"E

FOTO SEZIONE SOTTILE	NOTE


ATTESTAZIONI

FOTO MACROSCOPICA	SIGLA E NUMERO CAMPIONE
	C,1,1,1.c - CPC 58
	DEFINIZIONE PETROGRAFICA
	ETA'
NOME COMMERCIALE	Aurisina granitello

CAVA DI PROVENIENZA	COORDINATE CAVA
CAVA CAHARJIA località: Aurisina cave 35/c, 34011 Duino Aurisina (TS)	45°45'37"N 13°39'21"E

FOTO SEZIONE SOTTILE	NOTE


ATTESTAZIONI

FOTO MACROSCOPICA	SIGLA E NUMERO CAMPIONE
	C,1,1,1.d - CPC 59
	DEFINIZIONE PETROGRAFICA
	ETA'
NOME COMMERCIALE	
Aurisina granitello	

CAVA DI PROVENIENZA	COORDINATE CAVA
CAVA CAHARJIA località: Aurisina cave 35/c, 34011 Duino Aurisina (TS)	45°45'37"N 13°39'21"E

FOTO SEZIONE SOTTILE	NOTE

ATTESTAZIONI

FOTO MACROSCOPICA	SIGLA E NUMERO CAMPIONE
	C,1,1,1.e - CPC 60
	DEFINIZIONE PETROGRAFICA
	ETA'
NOME COMMERCIALE	
Aurisina granitello	

CAVA DI PROVENIENZA	COORDINATE CAVA
CAVA CAHARJIA località: Aurisina cave 35/c, 34011 Duino Aurisina (TS)	45°45'37"N 13°39'21"E

FOTO SEZIONE SOTTILE	NOTE


ATTESTAZIONI

FOTO MACROSCOPICA	SIGLA E NUMERO CAMPIONE
	C,1,1,1.f - CPC 61
	DEFINIZIONE PETROGRAFICA
	ETA'
NOME COMMERCIALE	Passaggio tra Aurisina granitello e Aurisina fiorita

CAVA DI PROVENIENZA	COORDINATE CAVA
CAVA CAHARJIA località: Aurisina cave 35/c, 34011 Duino Aurisina (TS)	45°45'37"N 13°39'21"E

FOTO SEZIONE SOTTILE	NOTE


ATTESTAZIONI

FOTO MACROSCOPICA	SIGLA E NUMERO CAMPIONE
	C,1,1,1.g - CPC 62
	DEFINIZIONE PETROGRAFICA
	ETA'
NOME COMMERCIALE	
Aurisina granitello	

CAVA DI PROVENIENZA	COORDINATE CAVA
CAVA CAHARJIA località: Aurisina cave 35/c, 34011 Duino Aurisina (TS)	45°45'37"N 13°39'21"E

FOTO SEZIONE SOTTILE	NOTE


ATTESTAZIONI

FOTO MACROSCOPICA	SIGLA E NUMERO CAMPIONE
	C,1,1,1.h - CPC 63
	DEFINIZIONE PETROGRAFICA
	ETA'
NOME COMMERCIALE	
Aurisina fiorita	

CAVA DI PROVENIENZA	COORDINATE CAVA
CAVA CAHARJIA località: Aurisina cave 35/c, 34011 Duino Aurisina (TS)	45°45'37"N 13°39'21"E

FOTO SEZIONE SOTTILE	NOTE


ATTESTAZIONI

FOTO MACROSCOPICA	SIGLA E NUMERO CAMPIONE
	C,1,1,2.a - CPC 22
	DEFINIZIONE PETROGRAFICA
	ETA'
NOME COMMERCIALE	Aurisina granitello

CAVA DI PROVENIENZA	COORDINATE CAVA
CAVA ROMANA località: Aurisina cave 29, 34011 Duino Aurisina (TS)	45°45'29"N 13°39'10"E

FOTO SEZIONE SOTTILE	NOTE

ATTESTAZIONI

FOTO MACROSCOPICA	SIGLA E NUMERO CAMPIONE
	C,1,1,2.b - CPC 23
	DEFINIZIONE PETROGRAFICA
	ETA'
NOME COMMERCIALE	
Aurisina roman stone	

CAVA DI PROVENIENZA	COORDINATE CAVA
CAVA ROMANA località: Aurisina cave 29, 34011 Duino Aurisina (TS)	45°45'29''N 13°39'10''E

FOTO SEZIONE SOTTILE	NOTE


ATTESTAZIONI

FOTO MACROSCOPICA	SIGLA E NUMERO CAMPIONE
	C,1,1,2.c - CPC 24
	DEFINIZIONE PETROGRAFICA
	ETA'
NOME COMMERCIALE	Aurisina fiorita

CAVA DI PROVENIENZA	COORDINATE CAVA
CAVA ROMANA località: Aurisina cave 29, 34011 Duino Aurisina (TS)	45°45'29"N 13°39'10"E

FOTO SEZIONE SOTTILE	NOTE

ATTESTAZIONI

FOTO MACROSCOPICA	SIGLA E NUMERO CAMPIONE
	C,1,1,2.d - CPC 74
	DEFINIZIONE PETROGRAFICA
	ETA'
	NOME COMMERCIALE

CAVA DI PROVENIENZA	COORDINATE CAVA
CAVA ROMANA località: Aurisina cave 29, 34011 Duino Aurisina (TS)	45°45'29"N 13°39'10"E

FOTO SEZIONE SOTTILE	NOTE


ATTESTAZIONI

FOTO MACROSCOPICA	SIGLA E NUMERO CAMPIONE
	C,1,1,2.e - CPC 75
	DEFINIZIONE PETROGRAFICA
	ETA'
	NOME COMMERCIALE

CAVA DI PROVENIENZA	COORDINATE CAVA
CAVA ROMANA località: Aurisina cave 29, 34011 Duino Aurisina (TS)	45°45'29''N 13°39'10''E

FOTO SEZIONE SOTTILE	NOTE

ATTESTAZIONI

FOTO MACROSCOPICA	SIGLA E NUMERO CAMPIONE
	C,1,1,2.f - CPC 76
	DEFINIZIONE PETROGRAFICA
	ETA'
	NOME COMMERCIALE

CAVA DI PROVENIENZA	COORDINATE CAVA
CAVA ROMANA località: Aurisina cave 29, 34011 Duino Aurisina (TS)	45°45'29"N 13°39'10"E

FOTO SEZIONE SOTTILE	NOTE


ATTESTAZIONI

FOTO MACROSCOPICA	SIGLA E NUMERO CAMPIONE
	C,1,1,2.g - CPC 77
	DEFINIZIONE PETROGRAFICA
	ETA'
NOME COMMERCIALE	

CAVA DI PROVENIENZA	COORDINATE CAVA
CAVA ROMANA località: Aurisina cave 29, 34011 Duino Aurisina (TS)	45°45'29"N 13°39'10"E

FOTO SEZIONE SOTTILE	NOTE


ATTESTAZIONI

FOTO MACROSCOPICA	SIGLA E NUMERO CAMPIONE
	C,1,1,2.h - CPC 78
	DEFINIZIONE PETROGRAFICA
	ETA'
NOME COMMERCIALE	
Stalattite rossa	

CAVA DI PROVENIENZA	COORDINATE CAVA
CAVA ROMANA località: Aurisina cave 29, 34011 Duino Aurisina (TS)	45°45'29"N 13°39'10"E

FOTO SEZIONE SOTTILE	NOTE


ATTESTAZIONI

FOTO MACROSCOPICA	SIGLA E NUMERO CAMPIONE
	C,1,1,3.a - CPC 26
	DEFINIZIONE PETROGRAFICA
	ETA'
	NOME COMMERCIALE
	Repen

CAVA DI PROVENIENZA	COORDINATE CAVA
<p>BACINO IVERE località: Aurisina cave, 34011 Duino Aurisina (TS)</p>	<p>45°45'23''N 13°39'24''E</p>

FOTO SEZIONE SOTTILE	NOTE
	<p>Campione fornito dalla società Cortese Marmi</p>


ATTESTAZIONI

FOTO MACROSCOPICA	SIGLA E NUMERO CAMPIONE
	C,1,1,3.b - CPC 27
	DEFINIZIONE PETROGRAFICA
	ETA'
NOME COMMERCIALE	
Aurisina fiorita	

CAVA DI PROVENIENZA	COORDINATE CAVA
BACINO IVERE località: Aurisina cave, 34011 Duino Aurisina (TS)	45°45'23"N 13°39'24"E

FOTO SEZIONE SOTTILE	NOTE
	Campione fornito dalla società Cortese Marmi


ATTESTAZIONI

FOTO MACROSCOPICA	SIGLA E NUMERO CAMPIONE
	C,1,1,3.c - CPC 64
	DEFINIZIONE PETROGRAFICA
	ETA'
	NOME COMMERCIALE
	Aurisina fiorita

CAVA DI PROVENIENZA	COORDINATE CAVA
BACINO IVERE località: Aurisina cave, 34011 Duino Aurisina (TS)	45°45'23''N 13°39'24''E

FOTO SEZIONE SOTTILE	NOTE


ATTESTAZIONI

FOTO MACROSCOPICA	SIGLA E NUMERO CAMPIONE
	C,1,1,3.d - CPC 65
	DEFINIZIONE PETROGRAFICA
	ETA'
	NOME COMMERCIALE

CAVA DI PROVENIENZA	COORDINATE CAVA
BACINO IVERE località: Aurisina cave, 34011 Duino Aurisina (TS)	45°45'23''N 13°39'24''E

FOTO SEZIONE SOTTILE	NOTE


ATTESTAZIONI

FOTO MACROSCOPICA	SIGLA E NUMERO CAMPIONE
	C,1,1,3.e - CPC 66
	DEFINIZIONE PETROGRAFICA
	ETA'
NOME COMMERCIALE	
Aurisina granitello	

CAVA DI PROVENIENZA	COORDINATE CAVA
BACINO IVERE località: Aurisina cave, 34011 Duino Aurisina (TS)	45°45'23"N 13°39'24"E

FOTO SEZIONE SOTTILE	NOTE


ATTESTAZIONI

FOTO MACROSCOPICA	SIGLA E NUMERO CAMPIONE
	C,1,1,4.a - CPC 67
	DEFINIZIONE PETROGRAFICA
	ETA'
	NOME COMMERCIALE

CAVA DI PROVENIENZA	COORDINATE CAVA
CAVA FERROVIA 1 località: Aurisina, 34011 Duino Aurisina (TS)	45°45'27'' N 13°39'2'' E

FOTO SEZIONE SOTTILE	NOTE


ATTESTAZIONI

FOTO MACROSCOPICA	SIGLA E NUMERO CAMPIONE
	C,1,1,5.a - CPC 68
	DEFINIZIONE PETROGRAFICA
	ETA'
	NOME COMMERCIALE

CAVA DI PROVENIENZA	COORDINATE CAVA
CAVA FERROVIA 2 località: Aurisina, 34011 Duino Aurisina (TS)	45°45'33" N 13°38'58" E

FOTO SEZIONE SOTTILE	NOTE


ATTESTAZIONI

FOTO MACROSCOPICA	SIGLA E NUMERO CAMPIONE
	C,1,1,6.a - CPC 69
	DEFINIZIONE PETROGRAFICA
	ETA'
	NOME COMMERCIALE

CAVA DI PROVENIENZA	COORDINATE CAVA
CAVA FERROVIA 3 località: Aurisina, 34011 Duino Aurisina (TS)	45°45'41" N 13°38'57" E

FOTO SEZIONE SOTTILE	NOTE


ATTESTAZIONI

FOTO MACROSCOPICA	SIGLA E NUMERO CAMPIONE
	C,1,1,7.a - CPC 70
	DEFINIZIONE PETROGRAFICA
	ETA'
NOME COMMERCIALE	
Aurisina granitello	

CAVA DI PROVENIENZA	COORDINATE CAVA
CAVA FERROVIA 4 località: Aurisina, 34011 Duino Aurisina (TS)	45°45'29" N 13°38'56" E

FOTO SEZIONE SOTTILE	NOTE


ATTESTAZIONI

FOTO MACROSCOPICA	SIGLA E NUMERO CAMPIONE
	C,1,1,7.b - CPC 71
	DEFINIZIONE PETROGRAFICA
	ETA'
	NOME COMMERCIALE

CAVA DI PROVENIENZA	COORDINATE CAVA
CAVA FERROVIA 4 località: Aurisina, 34011 Duino Aurisina (TS)	45°45'29" N 13°38'56" E

FOTO SEZIONE SOTTILE	NOTE


ATTESTAZIONI

FOTO MACROSCOPICA	SIGLA E NUMERO CAMPIONE
	C,1,1,8.a - CPC 72
	DEFINIZIONE PETROGRAFICA
	ETA'
	NOME COMMERCIALE

CAVA DI PROVENIENZA	COORDINATE CAVA
CAVA FERROVIA 5 località: Aurisina, 34011 Duino Aurisina (TS)	45°45'29" N 13°38'54" E

FOTO SEZIONE SOTTILE	NOTE


ATTESTAZIONI

FOTO MACROSCOPICA	SIGLA E NUMERO CAMPIONE
	C,1,1,9.a - CPC 73
	DEFINIZIONE PETROGRAFICA
	ETA'
	NOME COMMERCIALE

CAVA DI PROVENIENZA	COORDINATE CAVA
CAVA SLIVIA località: Slivia, comune di Duino-Aurisina (TS)	45°45'37" N 13°39'29" E

FOTO SEZIONE SOTTILE	NOTE


ATTESTAZIONI

FOTO MACROSCOPICA	SIGLA E NUMERO CAMPIONE
	C,1,1,x - CPC 19
	DEFINIZIONE PETROGRAFICA
	ETA'
	NOME COMMERCIALE
	Aurisina fioritello

CAVA DI PROVENIENZA	COORDINATE CAVA
<p>BACINO IVERE? località: Aurisina cave, 34011 Duino Aurisina (TS)</p>	<p>45°45'23''N 13°39'24''E</p>

FOTO SEZIONE SOTTILE	NOTE
	<p>Campione fornito dalla società Caharjia; forse proviene dal bacino Ivere</p>

ATTESTAZIONI

FOTO MACROSCOPICA	SIGLA E NUMERO CAMPIONE
	C,1,x,x - CPC 91
	DEFINIZIONE PETROGRAFICA
	ETA'
NOME COMMERCIALE	
Breccia carsica	

CAVA DI PROVENIENZA	COORDINATE CAVA

FOTO SEZIONE SOTTILE	NOTE

ATTESTAZIONI

CARSO TRIESTINO
BACINO DI MONRUPINO






FOTO MACROSCOPICA	SIGLA E NUMERO CAMPIONE
	C,1,2,1.a - CPC 25
	DEFINIZIONE PETROGRAFICA
	ETA'
NOME COMMERCIALE	
Fiorita	

CAVA DI PROVENIENZA	COORDINATE CAVA
CAVA DI RUPINPICCOLO località: strada tra Rupinpiccolo e Rupingrande (TS)	45°43'28"N 13°45'52"E

FOTO SEZIONE SOTTILE	NOTE
	Campione prelevato dai livelli alti della cava


ATTESTAZIONI

FOTO MACROSCOPICA	SIGLA E NUMERO CAMPIONE
	C,1,2,1.b - CPC 28
	DEFINIZIONE PETROGRAFICA
	ETA'
NOME COMMERCIALE	
Fiorita	

CAVA DI PROVENIENZA	COORDINATE CAVA
CAVA DI RUPINPICCOLO località: strada tra Rupinpiccolo e Rupingrande (TS)	45°43'28"N 13°45'52"E

FOTO SEZIONE SOTTILE	NOTE
	Campione prelevato dai livelli bassi della cava


ATTESTAZIONI

FOTO MACROSCOPICA	SIGLA E NUMERO CAMPIONE
	C,1,2,2.a - CPC 36
	DEFINIZIONE PETROGRAFICA
	ETA'
	NOME COMMERCIALE

CAVA DI PROVENIENZA	COORDINATE CAVA
CAVA MILIC località: Sagrado 2, 34010 Sgonico (TS)	45°43'15"N 13°46'19"E

FOTO SEZIONE SOTTILE	NOTE


ATTESTAZIONI

FOTO MACROSCOPICA	SIGLA E NUMERO CAMPIONE
	C,1,2,2.b - CPC 37
	DEFINIZIONE PETROGRAFICA
	ETA'
	NOME COMMERCIALE

CAVA DI PROVENIENZA	COORDINATE CAVA
CAVA MILIC località: Sagrado 2, 34010 Sgonico (TS)	45°43'15"N 13°46'19"E

FOTO SEZIONE SOTTILE	NOTE


ATTESTAZIONI

FOTO MACROSCOPICA	SIGLA E NUMERO CAMPIONE
	C,1,2,3.a - CPC 38
	DEFINIZIONE PETROGRAFICA
	ETA'
	NOME COMMERCIALE

CAVA DI PROVENIENZA	COORDINATE CAVA
CAVA PETROVIZZA località: Petrovizza, frazione di Rupingrande, 34016 Trieste	45°43'05''N 13°46'30''E

FOTO SEZIONE SOTTILE	NOTE


ATTESTAZIONI

FOTO MACROSCOPICA	SIGLA E NUMERO CAMPIONE
	C,1,2,3.b - CPC 39
	DEFINIZIONE PETROGRAFICA
	ETA'
	NOME COMMERCIALE

CAVA DI PROVENIENZA	COORDINATE CAVA
CAVA PETROVIZZA località: Petrovizza, frazione di Rupingrande, 34016 Trieste	45°43'05''N 13°46'30''E

FOTO SEZIONE SOTTILE	NOTE


ATTESTAZIONI

FOTO MACROSCOPICA	SIGLA E NUMERO CAMPIONE
	C,1,2,4.a - CPC 40
	DEFINIZIONE PETROGRAFICA
	ETA'
	NOME COMMERCIALE

CAVA DI PROVENIENZA	COORDINATE CAVA
CAVA RUPINGRANDE SUD località: Repen	45°42'43"N 13°47'27"E

FOTO SEZIONE SOTTILE	NOTE


ATTESTAZIONI

FOTO MACROSCOPICA	SIGLA E NUMERO CAMPIONE
	C,1,2,4.b - CPC 41
	DEFINIZIONE PETROGRAFICA
	ETA'
	NOME COMMERCIALE

CAVA DI PROVENIENZA	COORDINATE CAVA
CAVA RUPINGRANDE SUD località: Repen	45°42'43"N 13°47'27"E

FOTO SEZIONE SOTTILE	NOTE
	Tipo stalattite rossa?


ATTESTAZIONI

FOTO MACROSCOPICA	SIGLA E NUMERO CAMPIONE
	C,1,2,5.a - CPC 42
	DEFINIZIONE PETROGRAFICA
	ETA'
NOME COMMERCIALE	

CAVA DI PROVENIENZA	COORDINATE CAVA
CAVA MONRUPINO SUD località: Monrupino	45°42'42''N 13°48'47''E

FOTO SEZIONE SOTTILE	NOTE


ATTESTAZIONI

FOTO MACROSCOPICA	SIGLA E NUMERO CAMPIONE
	C,1,2,5.b - CPC 43
	DEFINIZIONE PETROGRAFICA
	ETA'
	NOME COMMERCIALE

CAVA DI PROVENIENZA	COORDINATE CAVA
CAVA MONRUPINO SUD località: Monrupino	45°42'42"N 13°48'47"E

FOTO SEZIONE SOTTILE	NOTE


ATTESTAZIONI

FOTO MACROSCOPICA	SIGLA E NUMERO CAMPIONE
	C,1,2,5.c - CPC 44
	DEFINIZIONE PETROGRAFICA
	ETA'
	NOME COMMERCIALE

CAVA DI PROVENIENZA	COORDINATE CAVA
CAVA MONRUPINO SUD località: Monrupino	45°42'42''N 13°48'47''E

FOTO SEZIONE SOTTILE	NOTE

ATTESTAZIONI

FOTO MACROSCOPICA	SIGLA E NUMERO CAMPIONE
	C,1,2,6 - CPC 45
	DEFINIZIONE PETROGRAFICA
	ETA'
	NOME COMMERCIALE

CAVA DI PROVENIENZA	COORDINATE CAVA
CAVA MONRUPINO NORD località: frazione Zolla, 34016 Monrupino (TS)	45°43'02"N 13°48'52"E

FOTO SEZIONE SOTTILE	NOTE

ATTESTAZIONI

CARSO TRIESTINO
BACINO DI SISTIANA






FOTO MACROSCOPICA	SIGLA E NUMERO CAMPIONE
	A,1,3,1 - CPC 15
	DEFINIZIONE PETROGRAFICA
	ETA'
	NOME COMMERCIALE

CAVA DI PROVENIENZA	COORDINATE CAVA
EX CAVA CASALE località: Sistiana mare	

FOTO SEZIONE SOTTILE	NOTE
	Arenaria, cappellaccio


ATTESTAZIONI

FOTO MACROSCOPICA	SIGLA E NUMERO CAMPIONE
	C,1,3,1.a - CPC 16
	DEFINIZIONE PETROGRAFICA
	ETA'
	NOME COMMERCIALE

CAVA DI PROVENIENZA	COORDINATE CAVA
EX CAVA CASALE località: Sistiana mare	

FOTO SEZIONE SOTTILE	NOTE


ATTESTAZIONI

FOTO MACROSCOPICA	SIGLA E NUMERO CAMPIONE
	C,1,3,1.b - CPC 17
	DEFINIZIONE PETROGRAFICA
	ETA'
	NOME COMMERCIALE

CAVA DI PROVENIENZA	COORDINATE CAVA
EX CAVA CASALE località: Sistiana mare	

FOTO SEZIONE SOTTILE	NOTE

ATTESTAZIONI

FOTO MACROSCOPICA	SIGLA E NUMERO CAMPIONE
	C,1,3,1.c - CPC 18
	DEFINIZIONE PETROGRAFICA
	ETA'
	NOME COMMERCIALE

CAVA DI PROVENIENZA	COORDINATE CAVA
EX CAVA CASALE località: Sistiana mare	

FOTO SEZIONE SOTTILE	NOTE

ATTESTAZIONI

CARSO TRIESTINO
BACINO DI MONFALCONE






FOTO MACROSCOPICA	SIGLA E NUMERO CAMPIONE
	C,1,4,x - CPC 53
	DEFINIZIONE PETROGRAFICA
	ETA'
	NOME COMMERCIALE

CAVA DI PROVENIENZA	COORDINATE CAVA

FOTO SEZIONE SOTTILE	NOTE
	<p>Campione raccolto lungo la strada in prossimità del casello di Monfalcone</p>

ATTESTAZIONI

FOTO MACROSCOPICA	SIGLA E NUMERO CAMPIONE
	C,1,4,x - CPC 54
	DEFINIZIONE PETROGRAFICA
	ETA'
	NOME COMMERCIALE

CAVA DI PROVENIENZA	COORDINATE CAVA

FOTO SEZIONE SOTTILE	NOTE
	<p>Campione raccolto lungo la strada in prossimità del casello di Monfalcone</p>

ATTESTAZIONI

CIVIDALE DEL FRIULI
BACINO DI TORREANO






FOTO MACROSCOPICA	SIGLA E NUMERO CAMPIONE
	CA,2,1,1.a - CPC 32
	DEFINIZIONE PETROGRAFICA
	ETA'
	NOME COMMERCIALE
	Pietra piacentina

CAVA DI PROVENIENZA	COORDINATE CAVA
CAVA IACONCIG località: frazione Costa 33, 33040 Torreano di Cividale (UD)	46°08'52"N 13°26'38"E

FOTO SEZIONE SOTTILE	NOTE
	Campione fornito dalla società Fratelli Iacongic di Torreano

ATTESTAZIONI

FOTO MACROSCOPICA	SIGLA E NUMERO CAMPIONE
	CA,2,1,1.b - CPC 30
	DEFINIZIONE PETROGRAFICA
	ETA'
	NOME COMMERCIALE
	Pietra piasentina

CAVA DI PROVENIENZA	COORDINATE CAVA
CAVA IACONCIG località: frazione Costa 33, 33040 Torreano di Cividale (UD)	46°08'52"N 13°26'38"E

FOTO SEZIONE SOTTILE	NOTE
	Campione fornito dalla società SAAPT di Cividale del Friuli

ATTESTAZIONI

CIVIDALE DEL FRIULI
BACINO MONTE SAN LEONARDO






FOTO MACROSCOPICA	SIGLA E NUMERO CAMPIONE
	CA,2,2,1.a - CPC 29
	DEFINIZIONE PETROGRAFICA
	ETA'
	NOME COMMERCIALE
	Pietra piacentina

CAVA DI PROVENIENZA	COORDINATE CAVA
CAVA DI CLASTRA località: Clastra, 33040 San Leonardo (UD)	46°07'98"N 13°31'18"E

FOTO SEZIONE SOTTILE	NOTE
	Campione fornito dalla società Julia Marmi di Cividale del Friuli


ATTESTAZIONI

FOTO MACROSCOPICA	SIGLA E NUMERO CAMPIONE
	CA,2,2,1.b - CPC 31
	DEFINIZIONE PETROGRAFICA
	ETA'
	NOME COMMERCIALE
	Pietra piacentina

CAVA DI PROVENIENZA	COORDINATE CAVA
CAVA DI CLASTRA località: Clastra, 33040 San Leonardo (UD)	46°07'98"N 13°31'18"E

FOTO SEZIONE SOTTILE	NOTE
	Campione fornito dalla società Fratelli Iacongic di Torreano


ATTESTAZIONI

FOTO MACROSCOPICA	SIGLA E NUMERO CAMPIONE
	CA,2,2,1.c - CPC 33
	DEFINIZIONE PETROGRAFICA
	ETA'
	NOME COMMERCIALE
	Pietra piacentina

CAVA DI PROVENIENZA	COORDINATE CAVA
CAVA DI CLASTRA località: Clastra, 33040 San Leonardo (UD)	46°07'98"N 13°31'18"E

FOTO SEZIONE SOTTILE	NOTE

ATTESTAZIONI

FOTO MACROSCOPICA	SIGLA E NUMERO CAMPIONE
	A?,2,2,x - CPC 34
	DEFINIZIONE PETROGRAFICA
	ETA'
	NOME COMMERCIALE

CAVA DI PROVENIENZA	COORDINATE CAVA

FOTO SEZIONE SOTTILE	NOTE
	<p>Campione raccolto lungo la strada verso il monte San Leonardo</p>

ATTESTAZIONI

CIVIDALE DEL FRIULI
BACINO SAN PIETRO AL NATISONE





FOTO MACROSCOPICA	SIGLA E NUMERO CAMPIONE
	A?,2,3,x - CPC 35
	DEFINIZIONE PETROGRAFICA
	ETA'
	NOME COMMERCIALE

CAVA DI PROVENIENZA	COORDINATE CAVA

FOTO SEZIONE SOTTILE	NOTE
	<p>Campione raccolto presso l'ex cementificio di San Pietro al Natisone</p>

ATTESTAZIONI

CARSO GORIZIANO
BACINO DI DOBERDO' DEL LAGO




FOTO MACROSCOPICA	SIGLA E NUMERO CAMPIONE
	C,3,1,1.a - CPC 95
	DEFINIZIONE PETROGRAFICA
	ETA'
NOME COMMERCIALE	

CAVA DI PROVENIENZA	COORDINATE CAVA
CAVA DI DEVETACHI località: Devetachi, Gorizia	45°51'57" N 13°34'29" E

FOTO SEZIONE SOTTILE	NOTE

ATTESTAZIONI

FOTO MACROSCOPICA	SIGLA E NUMERO CAMPIONE
	C,3,1,1.b - CPC 96
	DEFINIZIONE PETROGRAFICA
	ETA'
NOME COMMERCIALE	

CAVA DI PROVENIENZA	COORDINATE CAVA
CAVA DI DEVETACHI località: Devetachi, Gorizia	45°51'57" N 13°34'29" E

FOTO SEZIONE SOTTILE	NOTE

ATTESTAZIONI

FOTO MACROSCOPICA	SIGLA E NUMERO CAMPIONE
	C,3,1,2.a - CPC 97
	DEFINIZIONE PETROGRAFICA
	ETA'
NOME COMMERCIALE	

CAVA DI PROVENIENZA	COORDINATE CAVA
CAVA DI PALCHISCE A località: Palchisce, Gorizia	45°51'20" N 13°33'42" E

FOTO SEZIONE SOTTILE	NOTE

ATTESTAZIONI

FOTO MACROSCOPICA	SIGLA E NUMERO CAMPIONE
	C,3,1,2.b - CPC 98
	DEFINIZIONE PETROGRAFICA
	ETA'
NOME COMMERCIALE	

CAVA DI PROVENIENZA	COORDINATE CAVA
CAVA DI PALCHISCE A località: Palchisce, Gorizia	45°51'20" N 13°33'42" E

FOTO SEZIONE SOTTILE	NOTE

ATTESTAZIONI

FOTO MACROSCOPICA	SIGLA E NUMERO CAMPIONE
	C,3,1,2.c - CPC 99
	DEFINIZIONE PETROGRAFICA
	ETA'
NOME COMMERCIALE	

CAVA DI PROVENIENZA	COORDINATE CAVA
CAVA DI PALCHISCE A località: Palchisce, Gorizia	45°51'20" N 13°33'42" E

FOTO SEZIONE SOTTILE	NOTE

ATTESTAZIONI

FOTO MACROSCOPICA	SIGLA E NUMERO CAMPIONE
	C,3,1,3.a - CPC 100
	DEFINIZIONE PETROGRAFICA
	ETA'
NOME COMMERCIALE	

CAVA DI PROVENIENZA	COORDINATE CAVA
CAVA DI PALCHISCE B località: Palchisce, Gorizia	45°51'21" N 13°33'55" E

FOTO SEZIONE SOTTILE	NOTE

ATTESTAZIONI

FOTO MACROSCOPICA	SIGLA E NUMERO CAMPIONE
	C,3,1,3.b - CPC 101
	DEFINIZIONE PETROGRAFICA
	ETA'
NOME COMMERCIALE	

CAVA DI PROVENIENZA	COORDINATE CAVA
CAVA DI PALCHISCE B località: Palchisce, Gorizia	45°51'21" N 13°33'55" E

FOTO SEZIONE SOTTILE	NOTE

ATTESTAZIONI

FOTO MACROSCOPICA	SIGLA E NUMERO CAMPIONE
	C,3,1,4.a - CPC 102
	DEFINIZIONE PETROGRAFICA
	ETA'
NOME COMMERCIALE	

CAVA DI PROVENIENZA	COORDINATE CAVA
CAVA DI FERLETTI località: Ferletti, Gorizia	45°50'42'' N 13°33'59'' E

FOTO SEZIONE SOTTILE	NOTE


ATTESTAZIONI

FOTO MACROSCOPICA	SIGLA E NUMERO CAMPIONE
	C,3,1,4.b - CPC 103
	DEFINIZIONE PETROGRAFICA
	ETA'
NOME COMMERCIALE	

CAVA DI PROVENIENZA	COORDINATE CAVA
CAVA DI FERLETTI località: Ferletti, Gorizia	45°50'42" N 13°33'59" E

FOTO SEZIONE SOTTILE	NOTE


ATTESTAZIONI

FOTO MACROSCOPICA	SIGLA E NUMERO CAMPIONE
	C,3,1,x - CPC 47
	DEFINIZIONE PETROGRAFICA
	ETA'
	NOME COMMERCIALE

CAVA DI PROVENIENZA	COORDINATE CAVA

FOTO SEZIONE SOTTILE	NOTE
	<p>Campione raccolto sulla strada tra Gabria inferiore e san Michele del Carso</p>


ATTESTAZIONI

FOTO MACROSCOPICA	SIGLA E NUMERO CAMPIONE
	C,3,1,x - CPC 48
	DEFINIZIONE PETROGRAFICA
	ETA'
	NOME COMMERCIALE

CAVA DI PROVENIENZA	COORDINATE CAVA

FOTO SEZIONE SOTTILE	NOTE
	<p>Campione raccolto sulla strada tra San Michele del Carso e Peteano</p>


ATTESTAZIONI

FOTO MACROSCOPICA	SIGLA E NUMERO CAMPIONE
	C,3,1,x - CPC 49
	DEFINIZIONE PETROGRAFICA
	ETA'
	NOME COMMERCIALE

CAVA DI PROVENIENZA	COORDINATE CAVA

FOTO SEZIONE SOTTILE	NOTE
	<p>Campione raccolto sulla strada tra San Michele del Carso e Peteano</p>


ATTESTAZIONI

FOTO MACROSCOPICA	SIGLA E NUMERO CAMPIONE
	C,3,1,x - CPC 50
	DEFINIZIONE PETROGRAFICA
	ETA'
	NOME COMMERCIALE

CAVA DI PROVENIENZA	COORDINATE CAVA

FOTO SEZIONE SOTTILE	NOTE
	<p>Campione raccolto vicino al ristorante Milvio, località Devetachi/Visintini</p>


ATTESTAZIONI

FOTO MACROSCOPICA	SIGLA E NUMERO CAMPIONE
	C,3,1,x - CPC 51
	DEFINIZIONE PETROGRAFICA
	ETA'
	NOME COMMERCIALE

CAVA DI PROVENIENZA	COORDINATE CAVA

FOTO SEZIONE SOTTILE	NOTE
	<p>Campione raccolto vicino al ristorante Milvio, località Devetachi/Visintini</p>

ATTESTAZIONI

FOTO MACROSCOPICA	SIGLA E NUMERO CAMPIONE
	C,3,1,x - CPC 52
	DEFINIZIONE PETROGRAFICA
	ETA'
	NOME COMMERCIALE

CAVA DI PROVENIENZA	COORDINATE CAVA

FOTO SEZIONE SOTTILE	NOTE
	<p>Campione raccolto vicino al ristorante Milvio, località Devetachi/Visintini</p>

ATTESTAZIONI

FOTO MACROSCOPICA	SIGLA E NUMERO CAMPIONE
	C,3,1,x - CPC 92
	DEFINIZIONE PETROGRAFICA
	ETA'
	NOME COMMERCIALE

CAVA DI PROVENIENZA	COORDINATE CAVA

FOTO SEZIONE SOTTILE	NOTE

ATTESTAZIONI

FOTO MACROSCOPICA	SIGLA E NUMERO CAMPIONE
	C,3,1,x - CPC 93
	DEFINIZIONE PETROGRAFICA
	ETA'
	NOME COMMERCIALE

CAVA DI PROVENIENZA	COORDINATE CAVA

FOTO SEZIONE SOTTILE	NOTE

ATTESTAZIONI

FOTO MACROSCOPICA	SIGLA E NUMERO CAMPIONE
	C,3,1,x - CPC 94
	DEFINIZIONE PETROGRAFICA
	ETA'
NOME COMMERCIALE	

CAVA DI PROVENIENZA	COORDINATE CAVA

FOTO SEZIONE SOTTILE	NOTE

ATTESTAZIONI

CARSO GORIZIANO
BACINO SINISTRA ISONZO




FOTO MACROSCOPICA	SIGLA E NUMERO CAMPIONE
	C,3,2,1.a - CPC 104
	DEFINIZIONE PETROGRAFICA
	ETA'
NOME COMMERCIALE	

CAVA DI PROVENIENZA	COORDINATE CAVA
EX CAVA POSTIR località: Sagrado	45°52'32" N 13°29'40" E

FOTO SEZIONE SOTTILE	NOTE

ATTESTAZIONI

FOTO MACROSCOPICA	SIGLA E NUMERO CAMPIONE
	C,3,2,2.a - CPC 105
	DEFINIZIONE PETROGRAFICA
	ETA'
NOME COMMERCIALE	

CAVA DI PROVENIENZA	COORDINATE CAVA
CAVA REDIPUGLIA A località: Redipuglia	45°50'59" N 13°29'26" E

FOTO SEZIONE SOTTILE	NOTE

ATTESTAZIONI

FOTO MACROSCOPICA	SIGLA E NUMERO CAMPIONE
	C,3,2,3.a - CPC 106
	DEFINIZIONE PETROGRAFICA
	ETA'
NOME COMMERCIALE	

CAVA DI PROVENIENZA	COORDINATE CAVA
CAVA REDIPUGLIA B località: Redipuglia	45°50'46'' N 13°29'53'' E

FOTO SEZIONE SOTTILE	NOTE

ATTESTAZIONI

FOTO MACROSCOPICA	SIGLA E NUMERO CAMPIONE
	C,3,2,x - CPC 107
	DEFINIZIONE PETROGRAFICA
	ETA'
NOME COMMERCIALE	

CAVA DI PROVENIENZA	COORDINATE CAVA

FOTO SEZIONE SOTTILE	NOTE
	Prelevato in località Cave di Selz

ATTESTAZIONI

ISTRIA
BACINO DI ORSERA






FOTO MACROSCOPICA	SIGLA E NUMERO CAMPIONE
	C,9,1,1.a- CPC 79
	DEFINIZIONE PETROGRAFICA
	ETA'
NOME COMMERCIALE	
Pietra d'Istria	

CAVA DI PROVENIENZA	COORDINATE CAVA
CAVA di ORSERA località: Orsera, Istria Croazia	45°9'87" N 13°36'62" E

FOTO SEZIONE SOTTILE	NOTE


ATTESTAZIONI

FOTO MACROSCOPICA	SIGLA E NUMERO CAMPIONE
	C,9,1,1.b- CPC 80
	DEFINIZIONE PETROGRAFICA
	ETA'
NOME COMMERCIALE	
Pietra d'Istria	

CAVA DI PROVENIENZA	COORDINATE CAVA
CAVA di ORSERA località: Orsera, Istria Croazia	45°9'87" N 13°36'62" E

FOTO SEZIONE SOTTILE	NOTE


ATTESTAZIONI

FOTO MACROSCOPICA	SIGLA E NUMERO CAMPIONE
	C,9,1,1.c- CPC 81
	DEFINIZIONE PETROGRAFICA
	ETA'
NOME COMMERCIALE	
Pietra d'Istria	

CAVA DI PROVENIENZA	COORDINATE CAVA
CAVA di ORSERA località: Orsera, Istria Croazia	45°9'87" N 13°36'62" E

FOTO SEZIONE SOTTILE	NOTE


ATTESTAZIONI

FOTO MACROSCOPICA	SIGLA E NUMERO CAMPIONE
	C,9,1,1.d- CPC 82
	DEFINIZIONE PETROGRAFICA
	ETA'
NOME COMMERCIALE	Pietra d'Istria

CAVA DI PROVENIENZA	COORDINATE CAVA
CAVA di ORSERA località: Orsera, Istria Croazia	45°9'87" N 13°36'62" E

FOTO SEZIONE SOTTILE	NOTE

ATTESTAZIONI

FOTO MACROSCOPICA	SIGLA E NUMERO CAMPIONE
	C,9,1,1.e- CPC 83
	DEFINIZIONE PETROGRAFICA
	ETA'
NOME COMMERCIALE	Pietra d'Istria

CAVA DI PROVENIENZA	COORDINATE CAVA
CAVA di ORSERA località: Orsera, Istria Croazia	45°9'87" N 13°36'62" E

FOTO SEZIONE SOTTILE	NOTE

ATTESTAZIONI

ISTRIA
BACINO DI ROVIGNO






FOTO MACROSCOPICA	SIGLA E NUMERO CAMPIONE
	C,9,2,1.a- CPC 84
	DEFINIZIONE PETROGRAFICA
	ETA'
NOME COMMERCIALE	
Pietra d'Istria	

CAVA DI PROVENIENZA	COORDINATE CAVA
CAVA di ROVIGNO-ZLATNI località: Rovigno, Zlatni (Capo Montauro) Croazia	45°4'27" N 13°37'39" E

FOTO SEZIONE SOTTILE	NOTE


ATTESTAZIONI

FOTO MACROSCOPICA	SIGLA E NUMERO CAMPIONE
	C,9,2,1.b - CPC 85
	DEFINIZIONE PETROGRAFICA
	ETA'
NOME COMMERCIALE	Pietra d'Istria

CAVA DI PROVENIENZA	COORDINATE CAVA
CAVA di ROVIGNO-ZLATNI località: Rovigno, Zlatni (Capo Montauro) Croazia	45°4'27" N 13°37'39" E

FOTO SEZIONE SOTTILE	NOTE


ATTESTAZIONI

FOTO MACROSCOPICA	SIGLA E NUMERO CAMPIONE
	C,9,2,1.c - CPC 86
	DEFINIZIONE PETROGRAFICA
	ETA'
NOME COMMERCIALE	Pietra d'Istria

CAVA DI PROVENIENZA	COORDINATE CAVA
CAVA di ROVIGNO-ZLATNI località: Rovigno, Zlatni (Capo Montauro) Croazia	45°4'27" N 13°37'39" E

FOTO SEZIONE SOTTILE	NOTE

ATTESTAZIONI

FOTO MACROSCOPICA	SIGLA E NUMERO CAMPIONE
	C,9,2,1.d - CPC 87
	DEFINIZIONE PETROGRAFICA
	ETA'
	NOME COMMERCIALE
	Pietra d'Istria

CAVA DI PROVENIENZA	COORDINATE CAVA
CAVA di ROVIGNO-ZLATNI località: Rovigno, Zlatni (Capo Montauro) Croazia	45°4'27" N 13°37'39" E

FOTO SEZIONE SOTTILE	NOTE

ATTESTAZIONI

ISTRIA
BACINO DI POLA






FOTO MACROSCOPICA	SIGLA E NUMERO CAMPIONE
	C,9,3,1.a - CPC 88
	DEFINIZIONE PETROGRAFICA
	ETA'
NOME COMMERCIALE	
Pietra d'Istria	

CAVA DI PROVENIENZA	COORDINATE CAVA
CAVA di VINKURAN località: località: Vinkuran, Pola Croazia	44°50'22" N 13°51'35" E

FOTO SEZIONE SOTTILE	NOTE


ATTESTAZIONI

FOTO MACROSCOPICA	SIGLA E NUMERO CAMPIONE
	C,9,3,1.b - CPC 89
	DEFINIZIONE PETROGRAFICA
	ETA'
NOME COMMERCIALE	Pietra d'Istria

CAVA DI PROVENIENZA	COORDINATE CAVA
CAVA di VINKURAN località: località: Vinkuran, Pola Croazia	44°50'22" N 13°51'35" E

FOTO SEZIONE SOTTILE	NOTE

ATTESTAZIONI

FOTO MACROSCOPICA	SIGLA E NUMERO CAMPIONE
	C,9,3,1.c - CPC 90
	DEFINIZIONE PETROGRAFICA
	ETA'
NOME COMMERCIALE	
Pietra d'Istria	

CAVA DI PROVENIENZA	COORDINATE CAVA
CAVA di VINKURAN località: località: Vinkuran, Pola Croazia	44°50'22" N 13°51'35" E

FOTO SEZIONE SOTTILE	NOTE

ATTESTAZIONI

ISTRIA
BACINO DELLE ISOLE BRIONI




FOTO MACROSCOPICA	SIGLA E NUMERO CAMPIONE
	C,9,4,1.a - CPC 112
	DEFINIZIONE PETROGRAFICA
	ETA'
	NOME COMMERCIALE
	Pietra d'Istria

CAVA DI PROVENIENZA	COORDINATE CAVA
CAVA di BRIONI GRANDE località: Brioni grande Croazia	44°54'44" N 13°45'43" E

FOTO SEZIONE SOTTILE	NOTE

ATTESTAZIONI

FOTO MACROSCOPICA	SIGLA E NUMERO CAMPIONE
	C,9,4,x - CPC 113
	DEFINIZIONE PETROGRAFICA
	ETA'
NOME COMMERCIALE	Pietra d'Istria

CAVA DI PROVENIENZA	COORDINATE CAVA
Isola di Brioni grande	44°54'44" N 13°45'43" E

FOTO SEZIONE SOTTILE	NOTE

ATTESTAZIONI

ISTRIA
BACINO DI CANFANARO




FOTO MACROSCOPICA	SIGLA E NUMERO CAMPIONE
	C,9,5,1.a - CPC 114
	DEFINIZIONE PETROGRAFICA
	ETA'
NOME COMMERCIALE	Pietra d'Istria

CAVA DI PROVENIENZA	COORDINATE CAVA
CAVA di BRAJKOVICI località: Brajkovici Croazia	45°6'52" N 13°45'13" E

FOTO SEZIONE SOTTILE	NOTE

ATTESTAZIONI

FOTO MACROSCOPICA	SIGLA E NUMERO CAMPIONE
	C,9,5,2.a - CPC 115
	DEFINIZIONE PETROGRAFICA
	ETA'
NOME COMMERCIALE	Pietra d'Istria

CAVA DI PROVENIENZA	COORDINATE CAVA
CAVA di CANFANARO località: Canfanaro Croazia	45°7'8" N 13°48'00" E

FOTO SEZIONE SOTTILE	NOTE

ATTESTAZIONI

ISTRIA
BACINO DELLE FOCI DELLA MIRNA




FOTO MACROSCOPICA	SIGLA E NUMERO CAMPIONE
	C,9,6,1.a - CPC 116
	DEFINIZIONE PETROGRAFICA
	ETA'
NOME COMMERCIALE	Pietra d'Istria

CAVA DI PROVENIENZA	COORDINATE CAVA
CAVA di ANTENAL località: Antenal (Novigrad) Croazia	45°19'18" N 13°35'41" E

FOTO SEZIONE SOTTILE	NOTE

ATTESTAZIONI

FOTO MACROSCOPICA	SIGLA E NUMERO CAMPIONE
	C,9,6,x - CPC 117
	DEFINIZIONE PETROGRAFICA
	ETA'
	NOME COMMERCIALE
	Pietra d'Istria

CAVA DI PROVENIENZA	COORDINATE CAVA

FOTO SEZIONE SOTTILE	NOTE
	Sponda sinistra della Mirna

ATTESTAZIONI

FOTO MACROSCOPICA	SIGLA E NUMERO CAMPIONE
	C,9,6,x - CPC 118
	DEFINIZIONE PETROGRAFICA
	ETA'
NOME COMMERCIALE	Pietra d'Istria

CAVA DI PROVENIENZA	COORDINATE CAVA

FOTO SEZIONE SOTTILE	NOTE
	Sponda sinistra della Mirna

ATTESTAZIONI

FOTO MACROSCOPICA	SIGLA E NUMERO CAMPIONE
	C,9,6,x - CPC 119
	DEFINIZIONE PETROGRAFICA
	ETA'
NOME COMMERCIALE	
Pietra d'Istria	

CAVA DI PROVENIENZA	COORDINATE CAVA

FOTO SEZIONE SOTTILE	NOTE
	Sponda sinistra della Mirna

ATTESTAZIONI

FOTO MACROSCOPICA	SIGLA E NUMERO CAMPIONE
	C,9,6,x - CPC 120
	DEFINIZIONE PETROGRAFICA
	ETA'
NOME COMMERCIALE	
Pietra d'Istria	

CAVA DI PROVENIENZA	COORDINATE CAVA

FOTO SEZIONE SOTTILE	NOTE
	Sponda sinistra della Mirna

ATTESTAZIONI

FOTO MACROSCOPICA	SIGLA E NUMERO CAMPIONE
	C,9,6,x - CPC 121
	DEFINIZIONE PETROGRAFICA
	ETA'
NOME COMMERCIALE	
Pietra d'Istria	

CAVA DI PROVENIENZA	COORDINATE CAVA

FOTO SEZIONE SOTTILE	NOTE
	Sponda sinistra della Mirna

ATTESTAZIONI

COLLI EUGANEI
BACINO DI MONTEMERLO



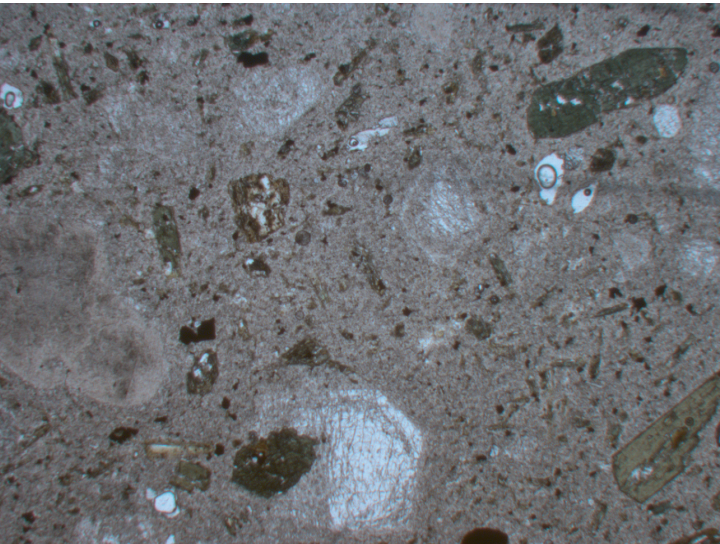


FOTO MACROSCOPICA	SIGLA E NUMERO CAMPIONE
	T,4,1,1 - CPC 7
	DEFINIZIONE PETROGRAFICA
	<p>Andesite con struttura porfirica caratterizzata da fenocristalli di plagioclasio, orneblenda verde e biotite. Si osserva la crescita secondaria di prehnite a spese di biotite. La matrice è microcristallina.</p>
	ETA'
	NOME COMMERCIALE

CAVA DI PROVENIENZA	COORDINATE CAVA
<p>CAVA DI MONTEMERLO località: Montemerlo 35030 Cervarese Santa Croce (PD)</p>	45°22'36" N 11°42'18" E

FOTO SEZIONE SOTTILE	NOTE
	

ATTESTAZIONI

COLLI EUGANEI
BACINO DI MONTE LOZZO





FOTO MACROSCOPICA	SIGLA E NUMERO CAMPIONE
	T,4,2,1 - CPC 8
	DEFINIZIONE PETROGRAFICA
	Trachite a struttura glomeroporfirica determinata da fenocristalli di plagioclasio, anortoclasio e biotite. La matrice è microlitica, con abbondanti microliti di anortoclasio.
	ETA'
	NOME COMMERCIALE

CAVA DI PROVENIENZA	COORDINATE CAVA
CAVA DI MONTE LOZZO località: Monte Lozzo, 35034 Lozzo Atestino (PD)	45°17'40" N 11°37'15" E

FOTO SEZIONE SOTTILE	NOTE
	

ATTESTAZIONI

COLLI EUGANEI
BACINO DI MONSELICE





FOTO MACROSCOPICA



SIGLA E NUMERO CAMPIONE

T,4,3,x - CPC 9

DEFINIZIONE PETROGRAFICA

Trachite con struttura glomeroporfirica determinata dalla presenza di fenocristalli di anortoclasio. In misura minore si riconoscono fenocristalli di biotite. La matrice ha una struttura trachitica, determinata dalla forte orientazione preferenziale di microliti di anortoclasio e plagioclasio. Tra i minerali accessori si riconosce l'apatite.

ETA'

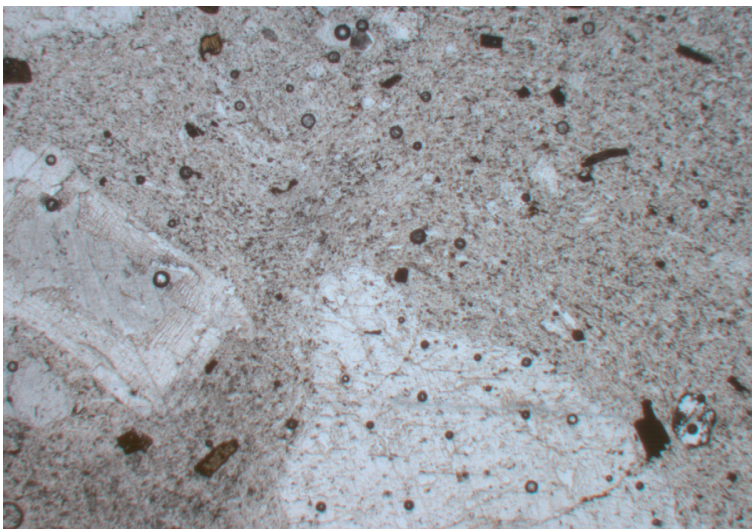
NOME COMMERCIALE

CAVA DI PROVENIENZA

COORDINATE CAVA

FOTO SEZIONE SOTTILE

NOTE



Raccolto in prossimità di una cava dismessa (?) dietro al castello di Monselice

ATTESTAZIONI

MONTI LESSINI
BACINO DI PRUN




FOTO MACROSCOPICA	SIGLA E NUMERO CAMPIONE
	C,6,1,x - CPC 2
	DEFINIZIONE PETROGRAFICA
	<p>Calcere fango-sostenuto (wackestone) con abbondante frazione planctonica: foraminiferi tra cui Globotruncana, Heterohelicidae e probabili Whitenella. Rari resti di foraminiferi bentonici (Rotaliidae) mal conservati ed ostracodi.</p>
	ETA'
	Cretacico superiore (Campaniano-Maastrichtiano)
	NOME COMMERCIALE
	Pietra di Prun

CAVA DI PROVENIENZA	COORDINATE CAVA

FOTO SEZIONE SOTTILE	NOTE
	<p>Campione donato da uno scalpello di Verona.</p>

ATTESTAZIONI

MONTI LESSINI






FOTO MACROSCOPICA	SIGLA E NUMERO CAMPIONE
	C,6,x - CPC 3
	DEFINIZIONE PETROGRAFICA
	<p>Calcere fango-sostenuto (wackestone) con abbondanti resti di molluschi bivalvi pelagici. Presenti anche camere di foraminiferi planctonici (Globigerinidae, forse Globigerina oxfordiana) e probabili radiolari.</p>
	ETA'
NOME COMMERCIALE	
Rosso veronese	

CAVA DI PROVENIENZA	COORDINATE CAVA

FOTO SEZIONE SOTTILE	NOTE
	<p>Campione donato da uno scalpello di Verona.</p>


ATTESTAZIONI

FOTO MACROSCOPICA	SIGLA E NUMERO CAMPIONE
	C,6,x - CPC 4
	DEFINIZIONE PETROGRAFICA
	<p>Calcere fango-sostenuto (wackestone) con abbondanti resti di molluschi bivalvi pelagici. Presenti anche camere di foraminiferi planctonici (Globigerinidae, forse Globigerina oxfordiana) e probabili radiolari. Rari resti di gasteropodi.</p>
	ETA'
	NOME COMMERCIALE
	Rosso veronese

CAVA DI PROVENIENZA	COORDINATE CAVA

FOTO SEZIONE SOTTILE	NOTE
	<p>Campione donato da uno scalpello di Verona.</p>

ATTESTAZIONI

FOTO MACROSCOPICA	SIGLA E NUMERO CAMPIONE
	C,6,x - CPC 6
	DEFINIZIONE PETROGRAFICA
	<p>Calcere granulo-sostenuto (packstone) con abbondanti resti di Saccocoma. Presenti anche camere di foraminiferi planctonici (Globigerinidae, probabilmente Globigerina oxfordiana) e bentonici (Rotaliidae), frammenti di ostracodi.</p>
	ETA'
	Giurassico superiore (Kimmeridgiano-Titoniano)
NOME COMMERCIALE	
Rosso veronese	

CAVA DI PROVENIENZA	COORDINATE CAVA

FOTO SEZIONE SOTTILE	NOTE
	<p>Campione donato da uno scalpello di Verona.</p>

ATTESTAZIONI

PEDEMONTANA VENETA
BACINO DELL'ALTOPIANO DI ASIAGO



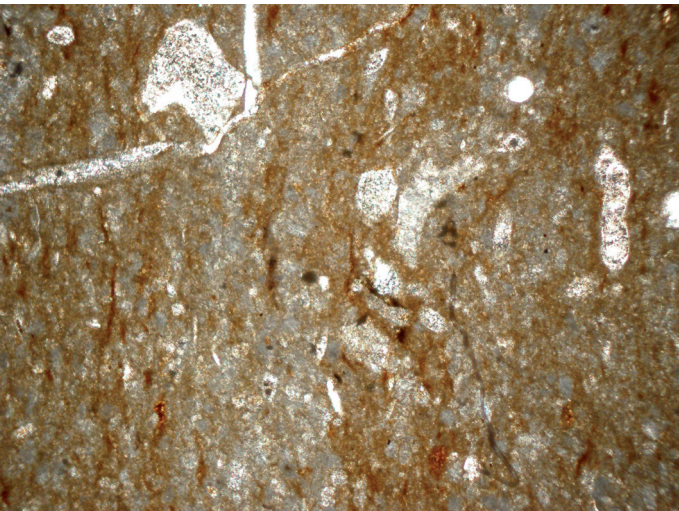



FOTO MACROSCOPICA	SIGLA E NUMERO CAMPIONE
	C,7,1,1 - CPC 14
	DEFINIZIONE PETROGRAFICA
	<p>Calcare fango sostenuto (mudstone) con laminazioni. Resti fossili non facilmente determinabili isorientati da correnti. Si tratta di frammenti di molluschi e ?aptici. Presente forse un resto mal conservato di Saccocoma.</p>
	ETA'
giurassico superiore?	NOME COMMERCIALE

CAVA DI PROVENIENZA	COORDINATE CAVA
CAVA TRA I PAESI DI TRESCHES, CONCA E CANOVE	

FOTO SEZIONE SOTTILE	NOTE
	

ATTESTAZIONI

FOTO MACROSCOPICA	SIGLA E NUMERO CAMPIONE
	C,7,1,1 - CPC 5
	DEFINIZIONE PETROGRAFICA
	<p>Calcere fango-sostenuto (mudstone) con rari resti fossili e difficilmente determinabili (frammenti di molluschi). Probabili resti di radiolari e camere di foraminiferi bentonici (Rotaliidae).</p>
	ETA'
	? Giurassico superiore
	NOME COMMERCIALE

CAVA DI PROVENIENZA	COORDINATE CAVA
CAVA TRA I PAESI DI TRESCHES, CONCA E CANOVE	

FOTO SEZIONE SOTTILE	NOTE

ATTESTAZIONI

FOTO MACROSCOPICA	SIGLA E NUMERO CAMPIONE
	C,7,1,x - CPC 1
	DEFINIZIONE PETROGRAFICA
	<p>Calcare fango sostenuto (mudstone) con cristalli di dolomite sparsi. La frazione fossile è data da Saccocoma (crinoide pelagico), ostracodi e abbondanti gasteropodi dalla conchiglia sottile. Presenti rarissimi esemplari di nanoplancton(? Stomiosphaera).</p>
	ETA'
	NOME COMMERCIALE

CAVA DI PROVENIENZA	COORDINATE CAVA

FOTO SEZIONE SOTTILE	NOTE
	<p>Campione donato da uno scalpello di Verona.</p>

ATTESTAZIONI

VAL VENOSTA
BACINO DI LASA





FOTO MACROSCOPICA	SIGLA E NUMERO CAMPIONE
	M,8,1,x- CPC 46
	DEFINIZIONE PETROGRAFICA
	ETA'
NOME COMMERCIALE	
Marmo di Lasa	

CAVA DI PROVENIENZA	COORDINATE CAVA

FOTO SEZIONE SOTTILE	NOTE

ATTESTAZIONI

MANIAGO DEL FRIULI
BACINO DI MONTE SAN LORENZO




FOTO MACROSCOPICA	SIGLA E NUMERO CAMPIONE
	C,10,1,x - CPC 108
	DEFINIZIONE PETROGRAFICA
	ETA'
	NOME COMMERCIALE

CAVA DI PROVENIENZA	COORDINATE CAVA

FOTO SEZIONE SOTTILE	NOTE

ATTESTAZIONI

FOTO MACROSCOPICA	SIGLA E NUMERO CAMPIONE
	C,10,1,x - CPC 109
	DEFINIZIONE PETROGRAFICA
	ETA'
NOME COMMERCIALE	

CAVA DI PROVENIENZA	COORDINATE CAVA

FOTO SEZIONE SOTTILE	NOTE

ATTESTAZIONI

FOTO MACROSCOPICA	SIGLA E NUMERO CAMPIONE
	C,10,1,x - CPC 110
	DEFINIZIONE PETROGRAFICA
	ETA'
NOME COMMERCIALE	

CAVA DI PROVENIENZA	COORDINATE CAVA

FOTO SEZIONE SOTTILE	NOTE

ATTESTAZIONI

COLLI BERICI
BACINO DI NANTO



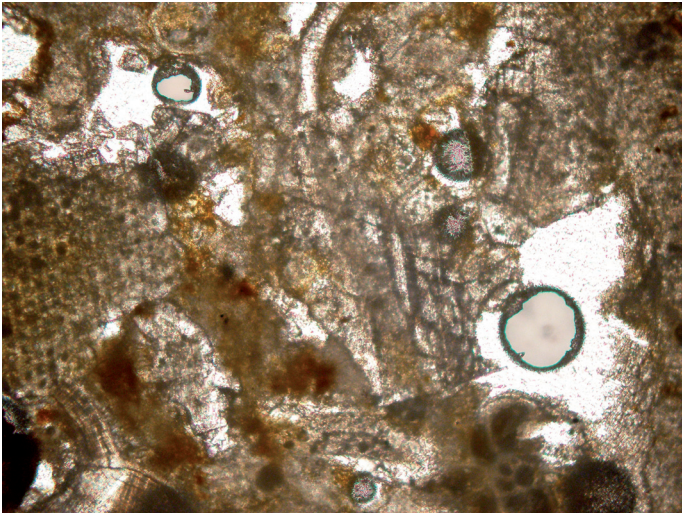


FOTO MACROSCOPICA	SIGLA E NUMERO CAMPIONE
	CA,5,1,1 - CPC 12
	DEFINIZIONE PETROGRAFICA
	<p>Biocalcarenite con abbondanti resti fossili spesso mal conservati, tra cui alghe corallinacee, foraminiferi bentonici (<i>Discocyclina</i>, <i>Rotaliidae</i>, <i>Buliminidae</i>), frammenti di molluschi, briozoi. Sono presenti foraminiferi planctonici anche ben conservati (<i>Globorotalia</i> e <i>Globigerinidae</i>). Presenti rarissime ooliti.</p>
	ETA'
Eocene-? Oligocene	NOME COMMERCIALE

CAVA DI PROVENIENZA	COORDINATE CAVA
CAVA DISMESSA DI NANTO località: vicino a via Colombara	

FOTO SEZIONE SOTTILE	NOTE
	

ATTESTAZIONI

COLLI BERICI
BACINO DI COSTOZZA






FOTO MACROSCOPICA	SIGLA E NUMERO CAMPIONE
	C,5,2,1 - CPC 13
	DEFINIZIONE PETROGRAFICA
	<p>Calcare (floatstone) con abbondanti resti di foraminiferi bentonici (Nummulitidi e Miliolidae) ed alghe corallinacee, spesso mal conservati. Presenti frammenti di molluschi, briozoi e rare camere di foraminiferi planctonici.</p>
	ETA'
	Eocene
NOME COMMERCIALE	

CAVA DI PROVENIENZA	COORDINATE CAVA
CAVA VOLTO località: Volto, frazione di Costozza	

FOTO SEZIONE SOTTILE	NOTE
	

ATTESTAZIONI

COLLI BERICI







FOTO MACROSCOPICA	SIGLA E NUMERO CAMPIONE
	CA,5,x - CPC 10
	DEFINIZIONE PETROGRAFICA
	<p>Biocalcarenite con abbondanti resti di alghe rosse corallinacee (probabilmente Lithophyllum) e di briozoi. Presenti anche resti di macroforaminiferi, tra cui rari nummulitici e Rotaliidae. Alcuni clasti sono micritici con resti di foraminiferi indeterminabili.</p>
	ETA'
	? Oligocene
	NOME COMMERCIALE


CAVA DI PROVENIENZA	COORDINATE CAVA

FOTO SEZIONE SOTTILE	NOTE
	<p>Campione donato da Vittorio Grassi; provenienza generica Colli Berici.</p>

ATTESTAZIONI

FOTO MACROSCOPICA	SIGLA E NUMERO CAMPIONE
	C,5,x - CPC 11
	DEFINIZIONE PETROGRAFICA
	<p>Calcere granulo sostenuto (packstone) con abbondanti macroforaminiferi: Nummulitidi, Discocyclina..., Rotaliidae. Presenti anche frammenti indeterminabili di alghe corallinacee e molluschi.</p>
	ETA'
	Eocene- ?Oligocene
NOME COMMERCIALE	

CAVA DI PROVENIENZA	COORDINATE CAVA

FOTO SEZIONE SOTTILE	NOTE
	<p>Campione donato da Vittorio Grassi; provenienza generica Colli Berici.</p>

ATTESTAZIONI

FOTO MACROSCOPICA	SIGLA E NUMERO CAMPIONE
	C,10,1,x - CPC 111
	DEFINIZIONE PETROGRAFICA
	ETA'
NOME COMMERCIALE	

CAVA DI PROVENIENZA	COORDINATE CAVA

FOTO SEZIONE SOTTILE	NOTE

ATTESTAZIONI