

Arturo Zara è Dottore di Ricerca in Storia, Critica e Conservazione dei Beni Culturali e Cultore della Materia presso l'Università degli Studi di Padova. I suoi principali interessi scientifici vertono attorno all'archeologia dell'architettura di età romana, con particolare interesse per la comprensione delle dinamiche produttive, commerciali ed economiche riguardanti l'approvvigionamento e la diffusione dei materiali edilizi antichi. Dal 2006 partecipa continuativamente alle missioni di scavo e di ricerca presso il sito archeologico di Nora (Pula, CA); a Nora e alla Sardegna romana ha dedicato le tesi di laurea triennale, magistrale e di specializzazione, oltre che numerose pubblicazioni in opere monografiche e periodici, con studi di carattere stratigrafico, topografico, storico ed epigrafico. Tra 2012 e 2014 è stato coordinatore redazionale della rivista «Quaderni Norensi», mentre dal 2016, prima con una borsa di studio del dipartimento dei Beni Culturali e poi con un assegno di ricerca presso il Centro Interdipartimentale di Studi Liviani dell'Ateneo patavino, ha avuto modo di dedicarsi all'elaborazione di un sito internet e di applicazioni mobili per la realtà virtuale destinate alla valorizzazione dei siti archeologici di Nora e di *Patavium*.

Arturo Zara holds a PhD in History, Criticism and Conservation of Cultural Heritage and he is Teaching Assistant from the University of Padua. His primary research goals are directed towards Roman archaeology of architecture, especially about production, commerce and economics related to quarrying and distribution of the ancient building materials. Since 2006, he has been involved in excavations and researches at the archaeological site of Nora (Pula, CA); his bachelor, master and specialisation thesis concern Nora and the Roman Sardinia, as well as various published works in books and journals, about stratigraphic, topographical, historical and epigraphic topics. Between 2012 and 2014, he provided editorial coordination of the journal *Quaderni Norensi*. Since 2016, first supported by a research grant at the Department of Cultural Heritage, then as postdoctoral fellow at the Interdepartmental Center for Livian Studies (University of Padua), he has worked for the development of a website and of virtual reality apps for the enhancement of the archaeological sites of Nora and *Patavium*.

La trachite euganea, una roccia vulcanica estratta dai Colli Euganei, è una delle risorse lapidee cavate sin dall'età antica nell'attuale comprensorio veneto. Le peculiari proprietà meccaniche contribuirono a una larga diffusione della trachite, in particolar modo in età romana, ma già nel corso della protostoria. Il materiale lapideo euganeo venne impiegato in tutta la *Regio X (Venetia et Histria)*, ma anche nell'*Aemilia*; verso ovest la trachite giunse a Milano/*Mediolanum*, in *Transpadana* e a Villa del Foro/*Forum Fulvii* in *Liguria*, mentre a sud è documentata sino a Urbisaglia/*Urbs Salvia*. Questa pietra trovò impiego tanto nelle fondazioni quanto negli alzati degli edifici, rispettivamente come blocchi sbazzati oppure rifiniti, ma venne messa in opera principalmente nelle pavimentazioni stradali. Basoli trachitici provenienti dai Colli Euganei sono stati identificati verso est sino ad Aquileia, ma risultano utilizzati anche nelle maggiori città sorte lungo la via *Aemilia* e in un selciato di Ancona, centro più a meridione rispetto al bacino di approvvigionamento in cui è stato documentato l'uso della trachite in un tratto viario. Oltre che in ambito architettonico, la trachite euganea fu sfruttata per produrre manufatti, principalmente strumenti per la macinazione, ma si realizzarono sovente anche cippi, stele e monumenti iscritti.

Prendendo le mosse dallo studio analitico di questi ritrovamenti, l'Autore propone un tentativo di ricostruzione delle dinamiche di diffusione del materiale trachitico in età romana: un'analisi combinata di carattere petrografico e geochimico consente infatti di determinare le cave euganee dalle quali venne estratto il materiale per la realizzazione degli elementi architettonici o dei manufatti; sulla base di queste stesse indagini è inoltre possibile ricavare informazioni sul ciclo di attivazione, sfruttamento e abbandono dei siti estrattivi sui Colli Euganei. Allo stesso modo, uno studio integrato della cronologia dei campioni, delle loro cave di provenienza e dei centri in cui sono stati esportati permette di elaborare riflessioni attorno alle dinamiche commerciali e all'impiego della trachite euganea in Italia settentrionale nel corso dell'età romana.

The Euganean trachyte, a volcanic rock extracted from the Euganean Hills, is a stone material quarried since ancient times in Veneto region. Thanks to its distinctive mechanical properties, trachyte had a wide geographical spread, since protohistoric ages and even more in Roman times, throughout *Regio X (Venetia et Histria)*, as well as in *Regio VIII (Aemilia)*, westwards to Milano/*Mediolanum* in *Regio XI (Transpadana)*, to Villa del Foro/*Forum Fulvii* in *Regio IX (Liguria)*, and to the south at least as far as Urbisaglia/*Urbs Salvia*, in *Regio V (Picenum)*. This stone was employed roughly shaped for foundation or well cut for architectural elements, but its main use was for paving roads. Trachytic flagstones from Euganean Hills has been identified eastwards to Aquileia, but they are employed also in all major towns along *via Aemilia* and, to the south, in a pavement of Ancona. As well as in architecture, Euganean trachyte was employed to carve artefacts, typically for the production of millstones, querns and mortars, but we usually find gravestones and inscriptions too.

According to an analytical study of these findings, the author proposes important implications for distribution of trachyte in Roman times: a combined approach, involving petrographic and geochemical data, allows definitely identifying the quarry of Euganean trachyte in which architectural elements or artefacts were extracted. This analytical method makes it possible to argue about the cycle of activation, exploitation and exhaustion of the Euganean quarries. Therewithal, an integrated study of the chronology of the trachytic sample, their quarries of provenance in Euganean Hills and the cities of final destination allows reflecting about commercial dynamics and giving an overall view of the use of Euganean trachyte in Roman Northern Italy.

A  
Q  
44.2

LA TRACHITE EUGANEA

Università degli Studi di Padova  
Dipartimento dei Beni Culturali  
archeologia, storia dell'arte, del cinema e della musica

ANTENOR QUADERNI 44.2

# LA TRACHITE EUGANEA

ARCHEOLOGIA E STORIA  
DI UNA RISORSA LAPIDEA DEL VENETO ANTICO

APPARATI

Arturo Zara

La Collana Antenor Quaderni, avviata nel 2002, raccoglie monografie e volumi miscelanei frutto non solo di riflessioni e discussioni interne alla scuola padovana, ma anche di momenti di dialogo con altri studiosi a livello nazionale ed internazionale. Le linee di ricerca che la Collana ospita sono molteplici: studi sulla funzione delle immagini come codice semantico non verbale; ricerche sull'architettura nel mondo antico, con indagini che approfondiscono tanto gli aspetti tecnici quanto i risvolti socio-culturali; moderni problemi di informatizzazione del patrimonio artistico ed archeologico ai fini della fruizione del bene culturale a tutti i livelli; continuità della cultura figurativa antica con particolare riguardo al collezionismo di antichità; cultura materiale, negli aspetti della produzione e del commercio; elementi di legislazione nel campo dei beni culturali; studi in onore di colleghi oggi in pensione, che molto hanno dato alla scuola e alla ricerca.

The Antenor Quaderni collection, started in 2002, brings together monographs and miscellaneous volumes resulting both from academic thinking and discussion within Padua's school, and from debates with other scholars on a national and international level. The research topics included in the collection are manifold: studies on the function of images as a non-verbal semantic code; research on ancient world architecture, with in-depth investigation both into the technical and the socio-cultural aspects; modern issues with computerization of the artistic and archaeological heritage, in view of its widespread fruition; the continuity of ancient figurative culture, with special attention to the collecting of antiques; production and commerce in material culture; elements of legislation in the field of cultural heritage; finally, studies in honour of retired colleagues, who have greatly contributed to our school and research.

#### Legenda colori:

- Studi sull'immagine
- Informatizzazione dei beni archeologici
- Città e territorio
- Produzione e commerci
- Legislazione dei Beni culturali
- Studi in onore
- Studi sull'architettura
- Collezionismo

Prezzo dei due tomi indivisibili  
€ 100,00

ISBN 978-88-7140-845-3



9 788871 408453



Edizioni Quasar  
2018



## ANTENOR QUADERNI

### DIREZIONE

Francesca Ghedini, Jacopo Bonetto, Maria Stella Busana, Monica Salvadori

### COMITATO SCIENTIFICO

Paolo Carafa, Marie Brigitte Carre, Heimo Dolenz, Irene Favaretto, Christof Flügel, Andrea Raffaele Ghiotto, Giovanni Gorini, Stefania Mattioli Pesavento, Mauro Menichetti, Athanasios Rizakis, Daniela Scagliarini, Alain Schnapp, Gemma Sena Chiesa, Desiderio Vaquerizo Gil, Paola Zanovello, Norbert Zimmermann

### COORDINAMENTO SCIENTIFICO

Isabella Colpo, Maddalena Bassani

### SEGRETERIA REDAZIONALE

Alessandra Didonè, Giulia Salvo

Layout del testo: Arturo Zara

Nella collana Antenor Quaderni sono pubblicate opere sottoposte a revisione valutativa con il procedimento in «doppio cieco» (double blind peer review process), nel rispetto dell'anonimato dell'autore e dei due revisori. I revisori sono professori di provata esperienza scientifica, italiani o stranieri, o ricercatori di istituti di ricerca notoriamente affidabili. Il revisore che accetti l'incarico di valutazione, formula il suo giudizio tramite applicazione di punteggio da 1 a 5 (sufficienza: 3 punti) in relazione ad ognuno dei seguenti profili: originalità o rilevanza della trattazione; sviluppo e coerenza interna delle argomentazioni; conoscenza degli studi pregressi sull'argomento; livello di leggibilità e correttezza formale (sintattico-stilistica). Il valutatore fornisce inoltre un giudizio complessivo sull'apparato illustrativo e indica se l'opera sia pubblicabile nella versione presentata senza modifiche, pubblicabile dopo le modifiche suggerite, se sia da riesaminare dopo un'attenta rielaborazione oppure da rigettare. Quindi, il valutatore fornisce un giudizio conclusivo con dettagliate indicazioni sulle eventuali modifiche da apportare.

Nel caso di giudizio discordante fra i due revisori, la decisione finale sarà assunta dai direttori responsabili della Collana e dal comitato scientifico, salvo casi particolari in cui i direttori medesimi provvederanno a nominare un terzo revisore cui rimettere la valutazione dell'elaborato. Le valutazioni sono trasmesse, rispettando l'anonimato del revisore, all'autore dell'opera. L'elenco dei revisori e le schede di valutazione sono conservati presso la sede della Collana, a cura della redazione. Il termine per lo svolgimento dell'incarico di valutazione accettato è di venti giorni, salvo espressa proroga, decorsi i quali, previa sollecitazione e in assenza di osservazioni negative entro dieci giorni, il direttore della Collana e il comitato scientifico, qualora ritengano l'opera meritevole, considerano approvata la proposta. A discrezione del direttore responsabile e del comitato scientifico sono escluse dalla valutazione opere di indubbia meritevolezza o comunque di contenuto da ritenersi già adeguatamente valutato in sede accademica con esito positivo, per esempio scritti pubblicati su invito o di autori di prestigio, atti di particolari convegni, opere collettive di provenienza accademica.

---

Università degli Studi di Padova

Dipartimento dei Beni Culturali: Archeologia, Storia dell'Arte del Cinema e della Musica

Piazza Capitaniato, 7 – 35139 Padova

---

ISBN 978-88-7140-845-3

© Roma 2018, Edizioni Quasar di Severino Tognon srl

via Ajaccio 43 – 00198 Roma, tel. 0685358444 fax 0685833591

e-mail: [qn@edizioniquasar.it](mailto:qn@edizioniquasar.it) – [www.edizioniquasar.it](http://www.edizioniquasar.it)

Tutti i diritti sono riservati. È vietata in tutto o in parte la riproduzione dei testi e delle illustrazioni.

---

In copertina: Scansione a nicol incrociati della sezione sottile del campione di trachite euganea CA 137, estratto da un basolo del tratto stradale che si sviluppa ad est della vecchia sede del Museo Archeologico Nazionale di Altino (foto L. Germinario).

UNIVERSITÀ DEGLI STUDI DI PADOVA  
DIPARTIMENTO DEI BENI CULTURALI

ANTENOR QUADERNI 44.2

LA TRACHITE EUGANEA  
ARCHEOLOGIA E STORIA  
DI UNA RISORSA LAPIDEA DEL VENETO ANTICO

APPARATI

Arturo Zara



EDIZIONI QUASAR  
2018

Volume realizzato con il contributo di



UNIVERSITÀ  
DEGLI STUDI  
DI PADOVA



#### CREDITI

Le foto riprodotte alle figg. 99-101, 124, 163, 166, 265, 308, 316 e le schede dei campioni CA 120-127, 129-130, 141-148, 151-172 sono pubblicate su concessione del Ministero dei Beni e delle Attività Culturali e del Turismo - Soprintendenza Archeologia Belle Arti e Paesaggio per l'area metropolitana di Venezia e per le province di Belluno, Padova e Treviso (aut. dell'11/07/2017, prot. n. 2701; aut. del 21/07/2017, prot. 2874), del Comune di Chioggia - Museo Civico della laguna Sud della Città di Chioggia (aut. del 26/05/2017, prot. n. 24357), del Comune di Montebelluna (aut. del 24/05/2017, prot. n. 25583) del Comune di San Donà di Piave - Musei Civici Sandonatesi (aut. del 25/05/2017, prot. n. 24674) e del Comune di Padova (aut. dell'08/06/2017, prot. n. 199543).

Le foto riprodotte alle figg. 134-135, 137, 140, 141-142, 146, 151, 159, 172, 179, 196 e la scheda del campione CA 140 sono pubblicate su concessione del Ministero dei Beni e delle Attività Culturali e del Turismo - Polo museale del Veneto (aut. del 28/11/2017, prot. n. 6042).

La foto riprodotta alla fig. 154 e le schede dei campioni CA 131-139 sono pubblicate su concessione del Ministero dei Beni e delle Attività Culturali e del Turismo - Soprintendenza Archeologia Belle Arti e Paesaggio per il comune di Venezia e Laguna (aut. del 10/07/2017, prot. n. 9131).

La foto riprodotta alla fig. 185 è pubblicata su concessione del Ministero dei Beni e delle Attività Culturali e del Turismo. Direzione Generale Musei - Polo museale Friuli Venezia Giulia (aut. del 01/06/2017, prot. n. 1397).

Le foto riprodotte alle figg. 200, 208, 210-212, 268, 313-314, 317 e le schede dei campioni CA 107-117 sono pubblicate su concessione del Ministero dei Beni e delle Attività Culturali e del Turismo - Soprintendenza Archeologia Belle Arti e Paesaggio per le province di Verona, Rovigo e Vicenza (aut. del 10/07/2017, prot. n. 16380; aut. del 18/09/2017, prot. n. 21642), del Comune di Badia Polesine (aut. del 05/07/2017, prot. n. 14564), del Comune di Bassano del Grappa (aut. del 18/07/2017, prot. n. 46286), del Comune di Rovigo - Museo dei Grandi Fiumi (aut. del 24/04/2017, prot. n. 30304) e del Comune di Verona (aut. del 24/05/2017, prot. n. 163981).

Le foto riprodotte alle figg. 240, 255-259 sono pubblicate su concessione del Ministero dei Beni e delle Attività Culturali e del Turismo - Soprintendenza Archeologia, belle arti e paesaggio per la città metropolitana di Bologna e le province di Modena, Reggio Emilia e Ferrara (aut. del 28/07/2017, prot. n. 17674) e del Comune di Reggio Emilia (aut. del 24/05/2017, prot. n. 56395).

La foto riprodotta alla fig. 289 è pubblicata su concessione del Kunsthistorisches Museum, Wien Antikensammlung © Copyright - Fotografia di Giulia Tozzi. Università di Padova - Dip. dei Beni Culturali. La tab. 10, la fig. 292 e le tavv. IV-V sono pubblicate su concessione di John Wiley & Sons, Inc. (licence n. 4238870876693).

Le carte riprodotte alle figg. 28, 318 e alle tavv. VII-XIII, XXV, XXXIV-XXXVIII sono realizzate su una *basemap* del *Digital Atlas of Roman and Medieval Civilizations* (<https://darmc.harvard.edu/data-availability>, Creative Commons Attribution-NonCommercial-ShareAlike 4.0 International License).

Le carte riprodotte alle figg. 29-30, 60, 283 e alle tavv. XIV-XXIV, XXVIII-XXXIII sono realizzate su una *basemap* di proprietà Esri, HERE, DeLorme, Intermap, increment P Corp., GEBCO, USGS, FAO, NPS, NRCAN, GeoBase, IGN, Kadaster NL, Ordnance Survey, Esri Japan, METI, Esri China (Hong Kong), Swisstopo, MapmyIndia, © OpenStreetMap contributors, and the GIS User Community.

Le carte riprodotte alle figg. 50, 53, 56-58, 61 sono realizzate su una *basemap* di proprietà Esri, DeLorme, USGS, NPS, NOAA.

Per quanto concerne tutto il materiale pubblicato privo di citazione dell'autore e/o di fonte e che dovesse ledere quindi i diritti d'autore di terzi, l'autore si rende disponibile a risolvere possibili controversie con gli eventuali aventi diritto sul materiale iconografico utilizzato.

*a Francesca e Pietro*



CATALOGO DEI CAMPIONI DI TRACHITE EUGANEA  
ESTRATTI DA STRUTTURE, INFRASTRUTTURE  
E MANUFATTI DI ETÀ ROMANA





## 1. CAVA DI MONSELICE

## 1.1. CAMPIONI PRELEVATI DA STRUTTURE E INFRASTRUTTURE ROMANE

| CA | CAMPIONE | STRUTTURA/INFRASTRUTTURA | LOCALITÀ  | DATAZIONE           | BIBLIOGRAFIA   | TIPO ANALISI                                | MI       |
|----|----------|--------------------------|---|---------------------|--|---|----------|
| 1  | RI1      | Pavimentazione o pile    | Rimini (RN), ponte di Tiberio                                       | 14-21 d.C.          | CAPEDRI, VENTURELLI, GRANDI 2000, pp. 341-342; CAPEDRI, GRANDI, VENTURELLI 2003, pp. 495-496.                  | Petrografia                                 | 5 o 1329 |
| 2  | RI3      | Pavimentazione o pile    | Rimini (RN), ponte di Tiberio                                       | 14-21 d.C.          | CAPEDRI, VENTURELLI, GRANDI 2000, pp. 341-342; CAPEDRI, GRANDI, VENTURELLI 2003, pp. 495-496.                  | Petrografia XRF <sup>25</sup>               | 5 o 1329 |
| 3  | RI20     | Pavimentazione o pile    | Rimini (RN), ponte di Tiberio                                       | 14-21 d.C.          | CAPEDRI, VENTURELLI, GRANDI 2000, pp. 341-342; CAPEDRI, GRANDI, VENTURELLI 2003, pp. 495-496.                  | Petrografia                                 | 5 o 1329 |
| 4  | RI21     | Pavimentazione o pile    | Rimini (RN), ponte di Tiberio                                       | 14-21 d.C.          | CAPEDRI, VENTURELLI, GRANDI 2000, pp. 341-342; CAPEDRI, GRANDI, VENTURELLI 2003, pp. 495-496.                  | Petrografia ICP-MS                          | 5 o 1329 |
| 23 | BO31     | Pavimentazione stradale  | Bologna (BO), via Rizzoli, tra via dell'Indipendenza e via Fossalta | Età augustea        | CAPEDRI, VENTURELLI, GRANDI 2000, pp. 351, 356, 358, 362; CAPEDRI, GRANDI, VENTURELLI 2003, pp. 494, 496, 504. | Petrografia Suscet. magn. XRF <sup>25</sup> | 9        |
| 24 | BO33     | Pavimentazione stradale  | Bologna (BO), via Rizzoli, tra via dell'Indipendenza e via Fossalta | Età augustea        | CAPEDRI, VENTURELLI, GRANDI 2000, pp. 351, 356, 362; CAPEDRI, GRANDI, VENTURELLI 2003, pp. 494, 496, 504.      | Petrografia                                 | 9        |
| 25 | BO34     | Pavimentazione stradale  | Bologna (BO), via Rizzoli, tra via dell'Indipendenza e via Fossalta | Età augustea        | CAPEDRI, VENTURELLI, GRANDI 2000, pp. 351, 356, 362; CAPEDRI, GRANDI, VENTURELLI 2003, pp. 494, 496, 504.      | Petrografia                                 | 9        |
| 26 | BO35     | Pavimentazione stradale  | Bologna (BO), via Rizzoli, tra via dell'Indipendenza e via Fossalta | Età augustea        | CAPEDRI, VENTURELLI, GRANDI 2000, pp. 351, 356, 358, 362; CAPEDRI, GRANDI, VENTURELLI 2003, pp. 494, 496, 504. | Petrografia Suscet. magn. XRF <sup>25</sup> | 9        |
| 27 | BO36     | Pavimentazione stradale  | Bologna (BO), via Rizzoli, tra via dell'Indipendenza e via Fossalta | Età augustea        | CAPEDRI, VENTURELLI, GRANDI 2000, p. 351, 356, 358, 362; CAPEDRI, GRANDI, VENTURELLI 2003, pp. 494, 496, 504.  | Petrografia Suscet. magn. XRF <sup>25</sup> | 9        |
| 47 | BO17     | Pavimentazione stradale  | Bologna (BO), via dell'Indipendenza 8, hotel Majestic               | Età augustea        | CAPEDRI, VENTURELLI, GRANDI 2000, pp. 356, 358, 361-362; CAPEDRI, GRANDI, VENTURELLI 2003, pp. 494, 496, 504.  | Petrografia Suscet. magn. XRF <sup>25</sup> | 24       |
| 50 | F3       | Pavimentazione stradale  | Faenza (RA), via Bertucci a dx del n. 4, Banco del Monte            | Età tardo imperiale | CAPEDRI, GRANDI, VENTURELLI 2003, pp. 494, 496.  | Petrografia                                 | 153      |
| 51 | F4       | Pavimentazione stradale  | Faenza (RA), via Bertucci a dx del n. 4, Banco del Monte            | Età tardo imperiale | CAPEDRI, GRANDI, VENTURELLI 2003, pp. 494, 496.  | Petrografia                                 | 153      |
| 52 | F5       | Pavimentazione stradale  | Faenza (RA), via Bertucci a dx del n. 4, Banco del Monte            | Età tardo imperiale | CAPEDRI, GRANDI, VENTURELLI 2003, pp. 494, 496.  | Petrografia                                 | 153      |
| 53 | FO3      | Pavimentazione stradale  | Forlì (FC)  | Età romana          | CAPEDRI, GRANDI, VENTURELLI 2003, pp. 495-496.   | Petrografia                                 | 155      |
| 54 | FO4      | Pavimentazione stradale  | Forlì (FC)  | Età romana          | CAPEDRI, GRANDI, VENTURELLI 2003, pp. 495-496.   | Petrografia                                 | 155      |
| 55 | FO5      | Pavimentazione stradale  | Forlì (FC)  | Età romana          | CAPEDRI, GRANDI, VENTURELLI 2003, pp. 495-496.   | Petrografia                                 | 155      |
| 57 | FZ1      | Basoli                   | Argenta (FE)  | Età romana          | CAPEDRI, GRANDI, VENTURELLI 2003, pp. 495-496.   | Petrografia ICP-MS                          | 156      |
| 58 | FZ2      | Basoli                   | Argenta (FE)  | Età romana          | CAPEDRI, GRANDI, VENTURELLI 2003, pp. 495-496.   | Petrografia                                 | 156      |
| 59 | FZ3      | Basoli                   | Consandolo di Argenta (FE)  | Età romana          | CAPEDRI, GRANDI, VENTURELLI 2003, pp. 495-496.   | Petrografia ICP-MS                          | 157      |
| 60 | FZ4      | Basoli                   | Consandolo di Argenta (FE)  | Età romana          | CAPEDRI, GRANDI, VENTURELLI 2003, pp. 495-496.   | Petrografia                                 | 157      |
| 61 | FZ5      | Basoli                   | Portomaggiore (FE)  | Età romana          | CAPEDRI, GRANDI, VENTURELLI 2003, pp. 495-496.   | Petrografia ICP-MS                          | 158      |
| 62 | FZ6      | Basoli                   | Portomaggiore (FE)  | Età romana          | CAPEDRI, GRANDI, VENTURELLI 2003, pp. 495-496.   | Petrografia                                 | 158      |
| 63 | FZ7      | Basoli                   | Portomaggiore (FE)  | Età romana          | CAPEDRI, GRANDI, VENTURELLI 2003, pp. 495-496.   | Petrografia ICP-MS                          | 158      |
| 64 | FZ8      | Basoli                   | Ripapersico (FE)  | Età romana          | CAPEDRI, GRANDI, VENTURELLI 2003, pp. 495-496.   | Petrografia XRF <sup>25</sup>               | 159      |
| 65 | FZ9      | Basoli                   | Ripapersico (FE)  | Età romana          | CAPEDRI, GRANDI, VENTURELLI 2003, pp. 495-496.   | Petrografia                                 | 159      |
| 66 | FZ10     | Basoli                   | Ripapersico (FE)  | Età romana          | CAPEDRI, GRANDI, VENTURELLI 2003, pp. 495-496.   | Petrografia                                 | 159      |
| 67 | FZ11     | Basoli                   | Ripapersico (FE)  | Età romana          | CAPEDRI, GRANDI, VENTURELLI 2003, pp. 495-496.   | Petrografia XRF <sup>25</sup>               | 159      |

| CA  | CAMPIONE | STRUTTURA/INFRASTRUTTURA | LOCALITÀ  | DATAZIONE                                     | BIBLIOGRAFIA   | TIPO ANALISI                  | MI  |
|-----|----------|--------------------------|---|---|--|-------------------------------|-----|
| 70  | FZ14     | Basoli                   | Portorotta di Portomaggiore (FE)  | Età romana                                    | CAPEDRI, GRANDI, VENTURELLI 2003, p. 495.                              | Petrografia                   | 160 |
| 71  | FZ15     | Basoli                   | Portorotta di Portomaggiore (FE)  | Età romana                                    | CAPEDRI, GRANDI, VENTURELLI 2003, p. 495.                              | Petrografia                   | 160 |
| 72  | FZ16     | Basolo                   | Maiero di Portomaggiore (FE)  | Età romana                                    | CAPEDRI, GRANDI, VENTURELLI 2003, p. 495.                              | Petrografia                   | 162 |
| 73  | FZ21     | Basolo                   | Medelana di Ostellato (FE)  | Età romana                                    | CAPEDRI, GRANDI, VENTURELLI 2003, p. 495.                              | Petrografia                   | 163 |
| 74  | FZ22     | Basoli                   | Gambulaga di Portomaggiore (FE)   | Età romana                                    | CAPEDRI, GRANDI, VENTURELLI 2003, p. 495.                              | Petrografia                   | 164 |
| 86  | RI5      | Pavimentazione stradale  | Rimini (RN), via San Giuliano 12-14, chiesa di San Giuliano                   | Inizio del I sec. d.C.                        | CAPEDRI, GRANDI, VENTURELLI 2003, pp. 495-496.                         | Petrografia                   | 306 |
| 87  | RI7      | Pavimentazione stradale  | Rimini (RN), via San Giuliano 12-14, chiesa di San Giuliano                   | Inizio del I sec. d.C.                        | CAPEDRI, GRANDI, VENTURELLI 2003, pp. 495-496.                         | Petrografia XRF <sup>26</sup> | 306 |
| 88  | RI7a     | Pavimentazione stradale  | Rimini (RN), via San Giuliano 12-14, chiesa di San Giuliano                   | Inizio del I sec. d.C.                        | CAPEDRI, GRANDI, VENTURELLI 2003, pp. 495-496.                         | Petrografia ICP-MS            | 306 |
| 89  | RI10     | Pavimentazione stradale  | Rimini (RN), via San Giuliano 12-14, chiesa di San Giuliano                   | Inizio del I sec. d.C.                        | CAPEDRI, GRANDI, VENTURELLI 2003, pp. 495-496.                         | Petrografia XRF <sup>26</sup> | 306 |
| 90  | RI11a    | Pavimentazione stradale  | Rimini (RN), via San Giuliano 12-14, chiesa di San Giuliano                   | Inizio del I sec. d.C.                        | CAPEDRI, GRANDI, VENTURELLI 2003, pp. 495-496.                         | Petrografia ICP-MS            | 306 |
| 91  | RI12     | Pavimentazione stradale  | Rimini (RN), via San Giuliano 12-14, chiesa di San Giuliano                   | Inizio del I sec. d.C.                        | CAPEDRI, GRANDI, VENTURELLI 2003, pp. 495-496.                         | Petrografia                   | 306 |
| 92  | RI16a    | Pavimentazione stradale  | Rimini (RN), via San Giuliano 12-14, chiesa di San Giuliano                   | Inizio del I sec. d.C.                        | CAPEDRI, GRANDI, VENTURELLI 2003, pp. 495-496.                         | Petrografia ICP-MS            | 306 |
| 93  | RI19     | Pavimentazione stradale  | Rimini (RN), via San Giuliano 12-14, chiesa di San Giuliano                   | Inizio del I sec. d.C.                        | CAPEDRI, GRANDI, VENTURELLI 2003, pp. 495-496.                         | Petrografia XRF <sup>26</sup> | 306 |
| 94  | RI14     | Pavimentazione stradale  | Rimini (RN), via San Giuliano 12-14, chiesa di San Giuliano                   | Inizio del I sec. d.C.                        | CAPEDRI, GRANDI, VENTURELLI 2003, pp. 495-496.                         | Petrografia                   | 306 |
| 95  | RI15     | Pavimentazione stradale  | Rimini (RN), via San Giuliano 12-14, chiesa di San Giuliano                   | Inizio del I sec. d.C.                        | CAPEDRI, GRANDI, VENTURELLI 2003, pp. 495-496.                         | Petrografia ICP-MS            | 306 |
| 96  | RI17     | Pavimentazione stradale  | Rimini (RN), via San Giuliano 12-14, chiesa di San Giuliano                   | Inizio del I sec. d.C.                        | CAPEDRI, GRANDI, VENTURELLI 2003, pp. 495-496.                         | Petrografia ICP-MS            | 306 |
| 136 | AL 6     | Cordolo stradale         | Quarto d'Altino (VE), via Sant'Eliodoro, a E del Museo Archeologico Nazionale | II sec. d.C.                                  | <i>Infra</i> , p. 687; GERMINARIO <i>et alii</i> 2017c, tab. 1, p. 10. | Petrografia XRF LA-ICP-MS     | 433 |
| 138 | AL 8     | Pavimentazione stradale  | Quarto d'Altino (VE), via Sant'Eliodoro, a N del Museo Archeologico Nazionale | Età romana                                    | <i>Infra</i> , p. 688; GERMINARIO <i>et alii</i> 2017c, tab. 1, p. 10. | Petrografia XRF LA-ICP-MS     | 434 |
| 139 | AL 9     | Pavimentazione stradale  | Quarto d'Altino (VE), via Sant'Eliodoro, a N del Museo Archeologico Nazionale | Età romana                                    | <i>Infra</i> , p. 689; GERMINARIO <i>et alii</i> 2017c, tab. 1, p. 10. | Petrografia XRF LA-ICP-MS     | 434 |
| 140 | ES 1     | Pavimentazione stradale  | Este (PD), incrocio via Pelle-sina/via Francesconi/via San Fermo              | Età romana                                    | <i>Infra</i> , p. 689; GERMINARIO <i>et alii</i> 2017c, tab. 1, p. 10. | Petrografia XRF LA-ICP-MS     | 370 |
| 141 | ES 2     | Cordolo stradale         | Este (PD), via Albrizzi 10-20   | I sec. d.C.                                   | <i>Infra</i> , p. 690; GERMINARIO <i>et alii</i> 2017c, tab. 1, p. 10. | Petrografia XRF LA-ICP-MS     | 436 |
| 142 | ES 3     | Cordolo stradale         | Este (PD), via Albrizzi 10-20   | I sec. d.C.                                   | <i>Infra</i> , p. 690; GERMINARIO <i>et alii</i> 2017c, tab. 1, p. 10. | Petrografia XRF LA-ICP-MS     | 436 |
| 143 | ES 4     | Pavimentazione stradale  | Este (PD), via Albrizzi 10-20   | I sec. d.C.                                   | <i>Infra</i> , p. 691; GERMINARIO <i>et alii</i> 2017c, tab. 1, p. 10. | Petrografia XRF LA-ICP-MS     | 375 |
| 144 | ES 5     | Pavimentazione stradale  | Este (PD), via Albrizzi 10-20   | I sec. d.C.                                   | <i>Infra</i> , p. 691; GERMINARIO <i>et alii</i> 2017c, tab. 1, p. 10. | Petrografia XRF LA-ICP-MS     | 375 |
| 151 | CS 7     | Pavimentazione stradale  | Concordia Sagittaria (VE), via Claudia, presso la porta urbana                | Fine del I sec. a.C. - inizio del I sec. d.C. | <i>Infra</i> , p. 694; GERMINARIO <i>et alii</i> 2017c, tab. 1, p. 10. | Petrografia XRF LA-ICP-MS     | 346 |
| 153 | CS 9     | Pavimentazione stradale  | Concordia Sagittaria (VE), via Claudia, presso la porta urbana                | Fine del I sec. a.C. - inizio del I sec. d.C. | <i>Infra</i> , p. 695; GERMINARIO <i>et alii</i> 2017c, tab. 1, p. 10. | Petrografia XRF LA-ICP-MS     | 346 |
| 154 | CS 10    | Pavimentazione stradale  | Concordia Sagittaria (VE), via Claudia, presso la porta urbana                | Fine del I sec. a.C. - inizio del I sec. d.C. | <i>Infra</i> , p. 695; GERMINARIO <i>et alii</i> 2017c, tab. 1, p. 10. | Petrografia XRF LA-ICP-MS     | 346 |
| 158 | CS 14    | Pavimentazione stradale  | Concordia Sagittaria (VE), piazza Cardinal Costantini                         | 30 a.C.                                       | <i>Infra</i> , p. 697; GERMINARIO <i>et alii</i> 2017c, tab. 1, p. 10. | Petrografia XRF LA-ICP-MS     | 349 |

| CA  | CAMPIONE | STRUTTURA/INFRASTRUTTURA | LOCALITÀ  | DATAZIONE   | BIBLIOGRAFIA   | TIPO ANALISI                     | MI   |
|-----|----------|--------------------------|---|---|--|----------------------------------|------|
| 160 | OD 1     | Pavimentazione stradale  | Oderzo (TV), calle Pretoria 6                               | Fine del I sec. a.C. - inizio del I sec. d.C. oppure III-IV sec. d.C. | <i>Infra</i> , p. 698; GERMINARIO <i>et alii</i> 2017c, tab. 1, p. 10.   | Petrografia XRF LA-ICP-MS        | 542  |
| 176 | AN 1     | Pavimentazione stradale  | Ancona (AN), via degli Orefici                              | Prima età imperiale   | RENZULLI <i>et alii</i> 2002b, pp. 196-199.  | Petrografia ICP-OES-MS           | 745  |
| 177 | AN 2     | Pavimentazione stradale  | Ancona (AN), via degli Orefici                              | Prima età imperiale   | RENZULLI <i>et alii</i> 2002b, pp. 196-199.  | Petrografia ICP-OES-MS           | 745  |
| 178 | AN 3     | Pavimentazione stradale  | Ancona (AN), via degli Orefici                              | Prima età imperiale   | RENZULLI <i>et alii</i> 2002b, pp. 196-199.  | Petrografia ICP-OES-MS           | 745  |
| 179 | AN 4     | Pavimentazione stradale  | Ancona (AN), via degli Orefici                              | Prima età imperiale   | RENZULLI <i>et alii</i> 2002b, pp. 196-199.  | Petrografia ICP-OES-MS           | 745  |
| 189 | CP 2     | Pavimentazione stradale  | Aquileia (UD), ex Fondi Cossar                              | Età post-tiberiana - fine I sec. d.C.                                 | PREVIATO <i>et alii</i> 2014, pp. 158, 161; PREVIATO 2015a, pp. 202, 373, 454-455, 623.                                  | Petrografia                      | 1082 |
| 190 | CP 139   | Pavimentazione stradale  | Aquileia (UD), ex Fondi Cossar                              | Età post-tiberiana - fine I sec. d.C.                                 | PREVIATO <i>et alii</i> 2014, pp. 158, 161; PREVIATO 2015a, pp. 202, 373, 454, 456, 635.                                 | Petrografia                      | 1082 |
| 192 | CP 141   | Pavimentazione stradale  | Aquileia (UD), ex Fondi Cossar                              | Età post-tiberiana - fine I sec. d.C.                                 | PREVIATO <i>et alii</i> 2014, pp. 158, 161; PREVIATO 2015a, pp. 202, 373, 454, 456, 636.                                 | Petrografia                      | 1082 |
| 199 | CP 109   | Pavimentazione           | Aquileia (UD), ex Fondi Pasqualis                           | Età romana  | PREVIATO <i>et alii</i> 2014, pp. 158, 161; PREVIATO 2015a, pp. 454-455, 626   | Petrografia                      | 1187 |
| 201 | CP 118   | Pavimentazione stradale  | Aquileia (UD), via Bolivia, part. cat. 427/20, cardine      | Età romana  | PREVIATO <i>et alii</i> 2014, pp. 158, 161; PREVIATO 2015a, pp. 203-204, 373, 454-455, 627, con bibliografia precedente. | Petrografia                      | 1188 |
| 203 | CP 124   | Pavimentazione stradale  | Aquileia (UD), Fondo Comelli, decumano di Aratria Galla     | Fine del I sec. a.C. - inizio del I sec. d.C.                         | PREVIATO <i>et alii</i> 2014, pp. 158, 161; PREVIATO 2015a, pp. 208-209, 373, 454-455, 628.                              | Petrografia                      | 1189 |
| 259 | RA5      | Pavimentazione stradale  | Classe di Ravenna (RA), via Marabina 1, podere Chiavichetta | IV-VI sec. d.C.   | CAPEDRI, GRANDI, VENTURELLI 2003, pp. 495-496.   | Petrografia                      | 301  |
| 260 | RA7      | Pavimentazione stradale  | Classe di Ravenna (RA), via Marabina 1, podere Chiavichetta | IV-VI sec. d.C.   | CAPEDRI, GRANDI, VENTURELLI 2003, pp. 495-496.   | Petrografia                      | 301  |
| 261 | RA8      | Pavimentazione stradale  | Classe di Ravenna (RA), via Marabina 1, podere Chiavichetta | IV-VI sec. d.C.   | CAPEDRI, GRANDI, VENTURELLI 2003, pp. 495-496.   | Petrografia ICP-MS               | 301  |
| 262 | RA9      | Pavimentazione stradale  | Classe di Ravenna (RA), via Marabina 1, podere Chiavichetta | IV-VI sec. d.C.   | CAPEDRI, GRANDI, VENTURELLI 2003, pp. 495-496.   | Petrografia                      | 301  |
| 263 | RA10     | Pavimentazione stradale  | Classe di Ravenna (RA), via Marabina 1, podere Chiavichetta | IV-VI sec. d.C.   | CAPEDRI, GRANDI, VENTURELLI 2003, pp. 495-496.   | Petrografia XRF <sup>25</sup>    | 301  |
| 264 | RA11A    | Pavimentazione stradale  | Classe di Ravenna (RA), via Marabina 1, podere Chiavichetta | IV-VI sec. d.C.   | CAPEDRI, GRANDI, VENTURELLI 2003, pp. 495-496.   | Petrografia ICP-MS <sup>26</sup> | 301  |
| 265 | RA12     | Pavimentazione stradale  | Classe di Ravenna (RA), via Marabina 1, podere Chiavichetta | IV-VI sec. d.C.   | CAPEDRI, GRANDI, VENTURELLI 2003, pp. 495-496.   | Petrografia XRF <sup>25</sup>    | 301  |
| 266 | RA12A    | Pavimentazione stradale  | Classe di Ravenna (RA), via Marabina 1, podere Chiavichetta | IV-VI sec. d.C.   | CAPEDRI, GRANDI, VENTURELLI 2003, pp. 495-496.   | Petrografia ICP-MS               | 301  |
| 267 | RA14     | Pavimentazione stradale  | Classe di Ravenna (RA), via Marabina 1, podere Chiavichetta | IV-VI sec. d.C.   | CAPEDRI, GRANDI, VENTURELLI 2003, pp. 495-496.   | Petrografia XRF <sup>25</sup>    | 301  |
| 268 | RA14A    | Pavimentazione stradale  | Classe di Ravenna (RA), via Marabina 1, podere Chiavichetta | IV-VI sec. d.C.   | CAPEDRI, GRANDI, VENTURELLI 2003, pp. 495-496.   | Petrografia ICP-MS               | 301  |
| 269 | RA16     | Pavimentazione stradale  | Classe di Ravenna (RA), via Marabina 1, podere Chiavichetta | IV-VI sec. d.C.   | CAPEDRI, GRANDI, VENTURELLI 2003, pp. 495-496.   | Petrografia ICP-MS               | 301  |
| 287 | IM4      | Pavimentazione stradale  | Imola (BO), via Verdi, tra via Zampieri e via Milani        | Età romana  | CAPEDRI, GRANDI, VENTURELLI 2003, pp. 494-496, 504.  | Petrografia                      | 1231 |
| 288 | IM5      | Pavimentazione stradale  | Imola (BO), via Verdi, tra via Zampieri e via Milani        | Età romana  | CAPEDRI, GRANDI, VENTURELLI 2003, pp. 494-496, 504.  | Petrografia XRF <sup>25</sup>    | 1231 |
| 289 | IM6      | Pavimentazione stradale  | Imola (BO), via Verdi, tra via Zampieri e via Milani        | Età romana  | CAPEDRI, GRANDI, VENTURELLI 2003, pp. 494-496, 504.  | Petrografia                      | 1231 |

| CA  | CAMPIONE | STRUTTURA/INFRASTRUTTURA | LOCALITÀ   | DATAZIONE  | BIBLIOGRAFIA  | TIPO ANALISI                  | MI   |
|-----|----------|--------------------------|--|------------|---|-------------------------------|------|
| 290 | IM7      | Pavimentazione stradale  | Imola (BO), via Verdi, tra via Zampieri e via Milani | Età romana | CAPEDRI, GRANDI, VENTURELLI 2003, pp. 494-496, 504.   | Petrografia                   | 1231 |
| 291 | IM9      | Pavimentazione stradale  | Imola (BO), via Verdi, tra via Zampieri e via Milani | Età romana | CAPEDRI, GRANDI, VENTURELLI 2003, pp. 494-496, 504.   | Petrografia XRF <sup>26</sup> | 1231 |
| 292 | IM10     | Pavimentazione stradale  | Imola (BO), via Verdi, tra via Zampieri e via Milani | Età romana | CAPEDRI, GRANDI, VENTURELLI 2003, pp. 494-496, 504.   | Petrografia                   | 1231 |
| 293 | IM11     | Pavimentazione stradale  | Imola (BO), via Verdi, tra via Zampieri e via Milani | Età romana | CAPEDRI, GRANDI, VENTURELLI 2003, pp. 494-496, 504.   | Petrografia                   | 1231 |
| 294 | IM12     | Pavimentazione stradale  | Imola (BO), via Verdi, tra via Zampieri e via Milani | Età romana | CAPEDRI, GRANDI, VENTURELLI 2003, pp. 494-496, 504.   | Petrografia                   | 1231 |
| 295 | IM13     | Pavimentazione stradale  | Imola (BO), via Verdi, tra via Zampieri e via Milani | Età romana | CAPEDRI, GRANDI, VENTURELLI 2003, pp. 494-496, 504.   | Petrografia XRF <sup>26</sup> | 1231 |
| 296 | IM14     | Pavimentazione stradale  | Imola (BO), via Verdi, tra via Zampieri e via Milani | Età romana | CAPEDRI, GRANDI, VENTURELLI 2003, pp. 494-496, 504.   | Petrografia                   | 1231 |
| 297 | IM15     | Pavimentazione stradale  | Imola (BO), via Verdi, tra via Zampieri e via Milani | Età romana | CAPEDRI, GRANDI, VENTURELLI 2003, pp. 494-496, 504.   | Petrografia XRF <sup>26</sup> | 1231 |
| 298 | IM16     | Pavimentazione stradale  | Imola (BO), via Verdi, tra via Zampieri e via Milani | Età romana | CAPEDRI, GRANDI, VENTURELLI 2003, pp. 494-496, 504.   | Petrografia ICP-MS            | 1231 |
| 299 | IM17     | Pavimentazione stradale  | Imola (BO), via Verdi, tra via Zampieri e via Milani | Età romana | CAPEDRI, GRANDI, VENTURELLI 2003, pp. 494-496, 504.   | Petrografia                   | 1231 |
| 300 | IM18     | Pavimentazione stradale  | Imola (BO), via Verdi, tra via Zampieri e via Milani | Età romana | CAPEDRI, GRANDI, VENTURELLI 2003, pp. 494-496, 504.   | Petrografia                   | 1231 |
| 301 | IM19     | Pavimentazione stradale  | Imola (BO), via Verdi, tra via Zampieri e via Milani | Età romana | CAPEDRI, GRANDI, VENTURELLI 2003, pp. 494-496, 504.   | Petrografia ICP-MS            | 1231 |
| 302 | IM20     | Pavimentazione stradale  | Imola (BO), via Verdi, tra via Zampieri e via Milani | Età romana | CAPEDRI, GRANDI, VENTURELLI 2003, pp. 494-496, 504.   | Petrografia                   | 1231 |
| 303 | IM21     | Pavimentazione stradale  | Imola (BO), via Verdi, tra via Zampieri e via Milani | Età romana | CAPEDRI, GRANDI, VENTURELLI 2003, pp. 494-496, 504.   | Petrografia                   | 1231 |
| 304 | IM22     | Pavimentazione stradale  | Imola (BO), via Verdi, tra via Zampieri e via Milani | Età romana | CAPEDRI, GRANDI, VENTURELLI 2003, pp. 494-496, 504.   | Petrografia                   | 1231 |
| 305 | IM23     | Pavimentazione stradale  | Imola (BO), via Verdi, tra via Zampieri e via Milani | Età romana | CAPEDRI, GRANDI, VENTURELLI 2003, pp. 494-496, 504.   | Petrografia                   | 1231 |
| 306 | IM24     | Pavimentazione stradale  | Imola (BO), via Verdi, tra via Zampieri e via Milani | Età romana | CAPEDRI, GRANDI, VENTURELLI 2003, pp. 494-496, 504.   | Petrografia                   | 1231 |
| 307 | IM25     | Pavimentazione stradale  | Imola (BO), via Verdi, tra via Zampieri e via Milani | Età romana | CAPEDRI, GRANDI, VENTURELLI 2003, pp. 494-496, 504.   | Petrografia XRF <sup>26</sup> | 1231 |
| 308 | IM26     | Pavimentazione stradale  | Imola (BO), via Verdi, tra via Zampieri e via Milani | Età romana | CAPEDRI, GRANDI, VENTURELLI 2003, pp. 494-496, 504.   | Petrografia XRF <sup>26</sup> | 1231 |
| 309 | IM27     | Pavimentazione stradale  | Imola (BO), via Verdi, tra via Zampieri e via Milani | Età romana | CAPEDRI, GRANDI, VENTURELLI 2003, pp. 494-496, 504.   | Petrografia                   | 1231 |
| 310 | IM28     | Pavimentazione stradale  | Imola (BO), via Verdi, tra via Zampieri e via Milani | Età romana | CAPEDRI, GRANDI, VENTURELLI 2003, pp. 494-496, 504.   | Petrografia                   | 1231 |
| 311 | IM29     | Pavimentazione stradale  | Imola (BO), via Verdi, tra via Zampieri e via Milani | Età romana | CAPEDRI, GRANDI, VENTURELLI 2003, pp. 494-496, 504.   | Petrografia                   | 1231 |
| 312 | IM30     | Pavimentazione stradale  | Imola (BO), via Verdi, tra via Zampieri e via Milani | Età romana | CAPEDRI, GRANDI, VENTURELLI 2003, pp. 494-496, 504.   | Petrografia                   | 1231 |
| 313 | IM32     | Pavimentazione stradale  | Imola (BO), via Verdi, tra via Zampieri e via Milani | Età romana | CAPEDRI, GRANDI, VENTURELLI 2003, pp. 494-496, 504.   | Petrografia                   | 1231 |
| 314 | IM33     | Pavimentazione stradale  | Imola (BO), via Verdi, tra via Zampieri e via Milani | Età romana | CAPEDRI, GRANDI, VENTURELLI 2003, pp. 494-496, 504.   | Petrografia                   | 1231 |
| 315 | IM34     | Pavimentazione stradale  | Imola (BO), via Verdi, tra via Zampieri e via Milani | Età romana | CAPEDRI, GRANDI, VENTURELLI 2003, pp. 494-496, 504.   | Petrografia                   | 1231 |
| 316 | IM36     | Pavimentazione stradale  | Imola (BO), via Verdi, tra via Zampieri e via Milani | Età romana | CAPEDRI, GRANDI, VENTURELLI 2003, pp. 494-496, 504.   | Petrografia                   | 1231 |
| 317 | IM37     | Pavimentazione stradale  | Imola (BO), via Verdi, tra via Zampieri e via Milani | Età romana | CAPEDRI, GRANDI, VENTURELLI 2003, pp. 494-496, 504.   | Petrografia                   | 1231 |
| 318 | IM38     | Pavimentazione stradale  | Imola (BO), via Verdi, tra via Zampieri e via Milani | Età romana | CAPEDRI, GRANDI, VENTURELLI 2003, pp. 494-496, 504.   | Petrografia                   | 1231 |
| 319 | IM39     | Pavimentazione stradale  | Imola (BO), via Verdi, tra via Zampieri e via Milani | Età romana | CAPEDRI, GRANDI, VENTURELLI 2003, pp. 494-496, 504.   | Petrografia XRF <sup>26</sup> | 1231 |
| 340 | M071     | Pavimentazione stradale  | Reggio Emilia (RE), via Emilia Santo Stefano 9-17    | Età romana | CAPEDRI, GRANDI, VENTURELLI 1997, pp. 5, 25; CAPEDRI, VENTURELLI, GRANDI 2000, pp. 342, 351, 356, 360, 362; CAPEDRI, GRANDI, VENTURELLI 2003, pp. 494, 496. | Petrografia ICP-MS            | 404  |

| CA  | CAMPIONE | STRUTTURA/INFRASTRUTTURA | LOCALITÀ  | DATAZIONE  | BIBLIOGRAFIA   | TIPO ANALISI                               | MI  |
|-----|----------|--------------------------|---|------------|--|--|-----|
| 341 | M073     | Pavimentazione stradale  | Reggio Emilia (RE), via Emilia Santo Stefano 9-17 | Età romana | CAPEDRI, GRANDI, VENTURELLI 1997, pp. 5, 25; CAPEDRI, VENTURELLI, GRANDI 2000, pp. 342, 351, 356, 358, 360-362; CAPEDRI, GRANDI, VENTURELLI 2003, pp. 494, 496.  | Petrografia XRF <sup>®</sup>               | 404 |
| 342 | M073A    | Pavimentazione stradale  | Reggio Emilia (RE), via Emilia Santo Stefano 9-17 | Età romana | CAPEDRI, GRANDI, VENTURELLI 1997, pp. 5, 25; CAPEDRI, VENTURELLI, GRANDI 2000, pp. 342, 351, 356, 358, 360-362; CAPEDRI, GRANDI, VENTURELLI 2003, pp. 494, 496.  | Petrografia ICP-MS                         | 404 |
| 343 | M101A    | Pavimentazione stradale  | Reggio Emilia (RE), via Emilia Santo Stefano 9-17 | Età romana | CAPEDRI, GRANDI, VENTURELLI 1997, pp. 5, 25; CAPEDRI, VENTURELLI, GRANDI 2000, pp. 342, 351, 356, 360, 362; CAPEDRI, GRANDI, VENTURELLI 2003, pp. 494, 496.      | Petrografia                                | 404 |
| 344 | M101B    | Pavimentazione stradale  | Reggio Emilia (RE), via Emilia Santo Stefano 9-17 | Età romana | CAPEDRI, GRANDI, VENTURELLI 1997, pp. 5, 25; CAPEDRI, VENTURELLI, GRANDI 2000, pp. 342, 351, 356, 360, 362; CAPEDRI, GRANDI, VENTURELLI 2003, pp. 494, 496.      | Petrografia                                | 404 |
| 345 | M103     | Pavimentazione stradale  | Reggio Emilia (RE), via Emilia Santo Stefano 9-17 | Età romana | CAPEDRI, GRANDI, VENTURELLI 1997, pp. 5, 25; CAPEDRI, VENTURELLI, GRANDI 2000, pp. 342, 351, 356, 360, 362; CAPEDRI, GRANDI, VENTURELLI 2003, pp. 494, 496.      | Petrografia                                | 404 |
| 346 | M104     | Pavimentazione stradale  | Reggio Emilia (RE), via Emilia Santo Stefano 9-17 | Età romana | CAPEDRI, GRANDI, VENTURELLI 1997, pp. 5, 25; CAPEDRI, VENTURELLI, GRANDI 2000, pp. 342, 351, 356, 360, 362; CAPEDRI, GRANDI, VENTURELLI 2003, pp. 494, 496.      | Petrografia                                | 404 |
| 347 | M106     | Pavimentazione stradale  | Reggio Emilia (RE), via Emilia Santo Stefano 9-17 | Età romana | CAPEDRI, GRANDI, VENTURELLI 1997, pp. 5, 25; CAPEDRI, VENTURELLI, GRANDI 2000, pp. 342, 351, 356, 360, 362; CAPEDRI, GRANDI, VENTURELLI 2003, pp. 494, 496.      | Petrografia                                | 404 |
| 348 | M107     | Pavimentazione stradale  | Reggio Emilia (RE), via Emilia Santo Stefano 9-17 | Età romana | CAPEDRI, GRANDI, VENTURELLI 1997, pp. 5, 25; CAPEDRI, VENTURELLI, GRANDI 2000, pp. 342, 351, 356, 358, 360, 362; CAPEDRI, GRANDI, VENTURELLI 2003, pp. 494, 496. | Petrografia Suscet. magn. XRF <sup>®</sup> | 404 |
| 349 | M108     | Pavimentazione stradale  | Reggio Emilia (RE), via Emilia Santo Stefano 9-17 | Età romana | CAPEDRI, GRANDI, VENTURELLI 1997, pp. 5, 25; CAPEDRI, VENTURELLI, GRANDI 2000, pp. 342, 351, 356, 360, 362; CAPEDRI, GRANDI, VENTURELLI 2003, pp. 494, 496.      | Petrografia                                | 404 |
| 350 | M109     | Pavimentazione stradale  | Reggio Emilia (RE), via Emilia Santo Stefano 9-17 | Età romana | CAPEDRI, GRANDI, VENTURELLI 1997, pp. 5, 25; CAPEDRI, VENTURELLI, GRANDI 2000, pp. 342, 351, 356, 360-362; CAPEDRI, GRANDI, VENTURELLI 2003, pp. 494, 496.       | Petrografia Suscet. magn.                  | 404 |
| 351 | M110     | Pavimentazione stradale  | Reggio Emilia (RE), via Emilia Santo Stefano 9-17 | Età romana | CAPEDRI, GRANDI, VENTURELLI 1997, pp. 5, 25; CAPEDRI, VENTURELLI, GRANDI 2000, pp. 342, 351, 356, 360-362; CAPEDRI, GRANDI, VENTURELLI 2003, pp. 494, 496.       | Petrografia Suscet. magn.                  | 404 |
| 352 | M111     | Pavimentazione stradale  | Reggio Emilia (RE), via Emilia Santo Stefano 9-17 | Età romana | CAPEDRI, GRANDI, VENTURELLI 1997, pp. 5, 26; CAPEDRI, VENTURELLI, GRANDI 2000, pp. 342, 351, 356, 360-362; CAPEDRI, GRANDI, VENTURELLI 2003, pp. 494, 496.       | Petrografia Suscet. magn.                  | 404 |
| 353 | M113     | Pavimentazione stradale  | Reggio Emilia (RE), via Emilia Santo Stefano 9-17 | Età romana | CAPEDRI, GRANDI, VENTURELLI 1997, pp. 5, 26; CAPEDRI, VENTURELLI, GRANDI 2000, pp. 342, 351, 356, 360, 362; CAPEDRI, GRANDI, VENTURELLI 2003, pp. 494, 496.      | Petrografia                                | 404 |
| 354 | M115     | Pavimentazione stradale  | Reggio Emilia (RE), via Emilia Santo Stefano 9-17 | Età romana | CAPEDRI, GRANDI, VENTURELLI 1997, pp. 5, 26; CAPEDRI, VENTURELLI, GRANDI 2000, pp. 342, 351, 356, 360, 362; CAPEDRI, GRANDI, VENTURELLI 2003, pp. 494, 496.      | Petrografia                                | 404 |
| 355 | M116     | Pavimentazione stradale  | Reggio Emilia (RE), via Emilia Santo Stefano 9-17 | Età romana | CAPEDRI, GRANDI, VENTURELLI 1997, pp. 5, 26; CAPEDRI, VENTURELLI, GRANDI 2000, pp. 342, 351, 356, 360-362; CAPEDRI, GRANDI, VENTURELLI 2003, pp. 494, 496.       | Petrografia Suscet. magn.                  | 404 |
| 356 | M118     | Pavimentazione stradale  | Reggio Emilia (RE), via Emilia Santo Stefano 9-17 | Età romana | CAPEDRI, GRANDI, VENTURELLI 1997, pp. 5, 26; CAPEDRI, VENTURELLI, GRANDI 2000, pp. 342, 351, 356, 360-362; CAPEDRI, GRANDI, VENTURELLI 2003, pp. 494, 496.       | Petrografia Suscet. magn.                  | 404 |
| 357 | M119     | Pavimentazione stradale  | Reggio Emilia (RE), via Emilia Santo Stefano 9-17 | Età romana | CAPEDRI, GRANDI, VENTURELLI 1997, pp. 5, 26; CAPEDRI, VENTURELLI, GRANDI 2000, pp. 342, 351, 356, 360-362; CAPEDRI, GRANDI, VENTURELLI 2003, pp. 494, 496.       | Petrografia Suscet. magn.                  | 404 |
| 358 | M120     | Pavimentazione stradale  | Reggio Emilia (RE), via Emilia Santo Stefano 9-17 | Età romana | CAPEDRI, GRANDI, VENTURELLI 1997, pp. 5, 26; CAPEDRI, VENTURELLI, GRANDI 2000, pp. 342, 351, 356, 360, 362; CAPEDRI, GRANDI, VENTURELLI 2003, pp. 494, 496.      | Petrografia                                | 404 |
| 359 | M121     | Pavimentazione stradale  | Reggio Emilia (RE), via Emilia Santo Stefano 9-17 | Età romana | CAPEDRI, GRANDI, VENTURELLI 1997, pp. 5, 26; CAPEDRI, VENTURELLI, GRANDI 2000, pp. 342, 351, 356, 360, 362; CAPEDRI, GRANDI, VENTURELLI 2003, pp. 494, 496.      | Petrografia                                | 404 |

| CA  | CAMPIONE | STRUTTURA/INFRASTRUTTURA | LOCALITÀ  | DATAZIONE  | BIBLIOGRAFIA  | TIPO ANALISI                                     | MI  |
|-----|----------|--------------------------|---|------------|---|--|-----|
| 360 | M122     | Pavimentazione stradale  | Reggio Emilia (RE), via Emilia Santo Stefano 9-17 | Età romana | CAPEDRI, GRANDI, VENTURELLI 1997, pp. 5, 26; CAPEDRI, VENTURELLI, GRANDI 2000, pp. 342, 351, 356, 360-362; CAPEDRI, GRANDI, VENTURELLI 2003, pp. 494, 496.      | Petrografia<br>Suscet. magn.                     | 404 |
| 361 | M123     | Pavimentazione stradale  | Reggio Emilia (RE), via Emilia Santo Stefano 9-17 | Età romana | CAPEDRI, GRANDI, VENTURELLI 1997, pp. 5, 26; CAPEDRI, VENTURELLI, GRANDI 2000, pp. 342, 351, 356, 360, 362; CAPEDRI, GRANDI, VENTURELLI 2003, pp. 494, 496.     | Petrografia                                      | 404 |
| 362 | M124     | Pavimentazione stradale  | Reggio Emilia (RE), via Emilia Santo Stefano 9-17 | Età romana | CAPEDRI, GRANDI, VENTURELLI 1997, pp. 5, 26; CAPEDRI, VENTURELLI, GRANDI 2000, pp. 342, 351, 356, 360, 362; CAPEDRI, GRANDI, VENTURELLI 2003, pp. 494, 496.     | Petrografia                                      | 404 |
| 363 | M125     | Pavimentazione stradale  | Reggio Emilia (RE), via Emilia Santo Stefano 9-17 | Età romana | CAPEDRI, GRANDI, VENTURELLI 1997, pp. 5, 26; CAPEDRI, VENTURELLI, GRANDI 2000, pp. 342, 351, 356, 360-362; CAPEDRI, GRANDI, VENTURELLI 2003, pp. 494, 496.      | Petrografia<br>Suscet. magn.                     | 404 |
| 364 | M126     | Pavimentazione stradale  | Reggio Emilia (RE), via Emilia Santo Stefano 9-17 | Età romana | CAPEDRI, GRANDI, VENTURELLI 1997, pp. 5, 26; CAPEDRI, VENTURELLI, GRANDI 2000, pp. 342, 351, 356, 358, 360-362; CAPEDRI, GRANDI, VENTURELLI 2003, pp. 494, 496. | Petrografia<br>Suscet. magn.<br>XRF <sup>2</sup> | 404 |
| 365 | M127     | Pavimentazione stradale  | Reggio Emilia (RE), via Emilia Santo Stefano 9-17 | Età romana | CAPEDRI, GRANDI, VENTURELLI 1997, pp. 5, 26; CAPEDRI, VENTURELLI, GRANDI 2000, pp. 342, 351, 356, 360-362; CAPEDRI, GRANDI, VENTURELLI 2003, pp. 494, 496.      | Petrografia                                      | 404 |
| 366 | M129     | Pavimentazione stradale  | Reggio Emilia (RE), via Emilia Santo Stefano 9-17 | Età romana | CAPEDRI, GRANDI, VENTURELLI 1997, pp. 5, 26; CAPEDRI, VENTURELLI, GRANDI 2000, pp. 342, 351, 356, 360-362; CAPEDRI, GRANDI, VENTURELLI 2003, pp. 494, 496.      | Petrografia<br>Suscet. magn.                     | 404 |
| 367 | M130     | Pavimentazione stradale  | Reggio Emilia (RE), via Emilia Santo Stefano 9-17 | Età romana | CAPEDRI, GRANDI, VENTURELLI 1997, pp. 5, 26; CAPEDRI, VENTURELLI, GRANDI 2000, pp. 342, 351, 356, 360, 362; CAPEDRI, GRANDI, VENTURELLI 2003, pp. 494, 496.     | Petrografia                                      | 404 |
| 368 | M132     | Pavimentazione stradale  | Reggio Emilia (RE), via Emilia Santo Stefano 9-17 | Età romana | CAPEDRI, GRANDI, VENTURELLI 1997, pp. 5, 26; CAPEDRI, VENTURELLI, GRANDI 2000, pp. 342, 351, 356, 360-362; CAPEDRI, GRANDI, VENTURELLI 2003, pp. 494, 496.      | Petrografia<br>Suscet. magn.                     | 404 |
| 369 | M133     | Pavimentazione stradale  | Reggio Emilia (RE), via Emilia Santo Stefano 9-17 | Età romana | CAPEDRI, GRANDI, VENTURELLI 1997, pp. 5, 26; CAPEDRI, VENTURELLI, GRANDI 2000, pp. 342, 351, 356, 358, 360-362; CAPEDRI, GRANDI, VENTURELLI 2003, pp. 494, 496. | Petrografia<br>Suscet. magn.<br>XRF <sup>2</sup> | 404 |
| 370 | M134     | Pavimentazione stradale  | Reggio Emilia (RE), via Emilia Santo Stefano 9-17 | Età romana | CAPEDRI, GRANDI, VENTURELLI 1997, pp. 5, 26; CAPEDRI, VENTURELLI, GRANDI 2000, pp. 342, 351, 356, 360-362; CAPEDRI, GRANDI, VENTURELLI 2003, pp. 494, 496.      | Petrografia<br>Suscet. magn.                     | 404 |
| 371 | M137     | Pavimentazione stradale  | Reggio Emilia (RE), via Emilia Santo Stefano 9-17 | Età romana | CAPEDRI, GRANDI, VENTURELLI 1997, pp. 5, 26; CAPEDRI, VENTURELLI, GRANDI 2000, pp. 342, 351, 356, 360-362; CAPEDRI, GRANDI, VENTURELLI 2003, pp. 494, 496.      | Petrografia<br>Suscet. magn.<br>ICP-MS           | 404 |
| 372 | M138     | Pavimentazione stradale  | Reggio Emilia (RE), via Emilia Santo Stefano 9-17 | Età romana | CAPEDRI, GRANDI, VENTURELLI 1997, pp. 5, 26; CAPEDRI, VENTURELLI, GRANDI 2000, pp. 342, 351, 356, 360, 362; CAPEDRI, GRANDI, VENTURELLI 2003, pp. 494, 496.     | Petrografia                                      | 404 |
| 373 | M139     | Pavimentazione stradale  | Reggio Emilia (RE), via Emilia Santo Stefano 9-17 | Età romana | CAPEDRI, GRANDI, VENTURELLI 1997, pp. 5, 26; CAPEDRI, VENTURELLI, GRANDI 2000, pp. 342, 351, 356, 360-362; CAPEDRI, GRANDI, VENTURELLI 2003, pp. 494, 496.      | Petrografia<br>Suscet. magn.                     | 404 |
| 374 | M140     | Pavimentazione stradale  | Reggio Emilia (RE), via Emilia Santo Stefano 9-17 | Età romana | CAPEDRI, GRANDI, VENTURELLI 1997, pp. 5, 26; CAPEDRI, VENTURELLI, GRANDI 2000, pp. 342, 351, 356, 360, 362; CAPEDRI, GRANDI, VENTURELLI 2003, pp. 494, 496.     | Petrografia<br>ICP-MS                            | 404 |
| 375 | M141     | Pavimentazione stradale  | Reggio Emilia (RE), via Emilia Santo Stefano 9-17 | Età romana | CAPEDRI, GRANDI, VENTURELLI 1997, pp. 5, 26; CAPEDRI, VENTURELLI, GRANDI 2000, pp. 342, 351, 356, 360, 362; CAPEDRI, GRANDI, VENTURELLI 2003, pp. 494, 496.     | Petrografia<br>Suscet. magn.                     | 404 |
| 376 | M142     | Pavimentazione stradale  | Reggio Emilia (RE), via Emilia Santo Stefano 9-17 | Età romana | CAPEDRI, GRANDI, VENTURELLI 1997, pp. 5, 26; CAPEDRI, VENTURELLI, GRANDI 2000, pp. 342, 351, 356, 360-362; CAPEDRI, GRANDI, VENTURELLI 2003, pp. 494, 496.      | Petrografia<br>Suscet. magn.<br>ICP-MS           | 404 |
| 377 | M144     | Pavimentazione stradale  | Reggio Emilia (RE), via Emilia Santo Stefano 9-17 | Età romana | CAPEDRI, GRANDI, VENTURELLI 1997, pp. 5, 26; CAPEDRI, VENTURELLI, GRANDI 2000, pp. 342, 351, 356, 360, 362; CAPEDRI, GRANDI, VENTURELLI 2003, pp. 494, 496.     | Petrografia                                      | 404 |
| 378 | M145     | Pavimentazione stradale  | Reggio Emilia (RE), via Emilia Santo Stefano 9-17 | Età romana | CAPEDRI, GRANDI, VENTURELLI 1997, pp. 5, 26; CAPEDRI, VENTURELLI, GRANDI 2000, pp. 342, 351, 356, 360-362; CAPEDRI, GRANDI, VENTURELLI 2003, pp. 494, 496.      | Petrografia<br>Suscet. magn.                     | 404 |

| CA  | CAMPIONE | STRUTTURA/INFRASTRUTTURA | LOCALITÀ  | DATAZIONE  | BIBLIOGRAFIA  | TIPO ANALISI                                      | MI  |
|-----|----------|--------------------------|---|------------|---|---|-----|
| 379 | M148     | Pavimentazione stradale  | Reggio Emilia (RE), via Emilia Santo Stefano 9-17 | Età romana | CAPEDRI, GRANDI, VENTURELLI 1997, pp. 5, 27; CAPEDRI, VENTURELLI, GRANDI 2000, pp. 342, 351, 356, 360, 362; CAPEDRI, GRANDI, VENTURELLI 2003, pp. 494, 496.     | Petrografia                                       | 404 |
| 380 | M149     | Pavimentazione stradale  | Reggio Emilia (RE), via Emilia Santo Stefano 9-17 | Età romana | CAPEDRI, GRANDI, VENTURELLI 1997, pp. 5, 27; CAPEDRI, VENTURELLI, GRANDI 2000, pp. 342, 351, 356, 360-362; CAPEDRI, GRANDI, VENTURELLI 2003, pp. 494, 496.      | Petrografia<br>Suscet. magn.                      | 404 |
| 381 | M151     | Pavimentazione stradale  | Reggio Emilia (RE), via Emilia Santo Stefano 9-17 | Età romana | CAPEDRI, GRANDI, VENTURELLI 1997, pp. 5, 27; CAPEDRI, VENTURELLI, GRANDI 2000, pp. 342, 351, 356, 360, 362; CAPEDRI, GRANDI, VENTURELLI 2003, pp. 494, 496.     | Petrografia                                       | 404 |
| 382 | M152     | Pavimentazione stradale  | Reggio Emilia (RE), via Emilia Santo Stefano 9-17 | Età romana | CAPEDRI, GRANDI, VENTURELLI 1997, pp. 5, 27; CAPEDRI, VENTURELLI, GRANDI 2000, pp. 342, 351, 356, 360, 362; CAPEDRI, GRANDI, VENTURELLI 2003, pp. 494, 496.     | Petrografia                                       | 404 |
| 383 | M153     | Pavimentazione stradale  | Reggio Emilia (RE), via Emilia Santo Stefano 9-17 | Età romana | CAPEDRI, GRANDI, VENTURELLI 1997, pp. 5, 27; CAPEDRI, VENTURELLI, GRANDI 2000, pp. 342, 351, 356, 360, 362; CAPEDRI, GRANDI, VENTURELLI 2003, pp. 494, 496.     | Petrografia<br>ICP-MS                             | 404 |
| 384 | M154     | Pavimentazione stradale  | Reggio Emilia (RE), via Emilia Santo Stefano 9-17 | Età romana | CAPEDRI, GRANDI, VENTURELLI 1997, pp. 5, 27; CAPEDRI, VENTURELLI, GRANDI 2000, pp. 342, 351, 356, 360-362; CAPEDRI, GRANDI, VENTURELLI 2003, pp. 494, 496.      | Petrografia<br>Suscet. magn.                      | 404 |
| 385 | M155     | Pavimentazione stradale  | Reggio Emilia (RE), via Emilia Santo Stefano 9-17 | Età romana | CAPEDRI, GRANDI, VENTURELLI 1997, pp. 5, 27; CAPEDRI, VENTURELLI, GRANDI 2000, pp. 342, 351, 356, 360-362; CAPEDRI, GRANDI, VENTURELLI 2003, pp. 494, 496.      | Petrografia<br>Suscet. magn.                      | 404 |
| 386 | M156     | Pavimentazione stradale  | Reggio Emilia (RE), via Emilia Santo Stefano 9-17 | Età romana | CAPEDRI, GRANDI, VENTURELLI 1997, pp. 5, 27; CAPEDRI, VENTURELLI, GRANDI 2000, pp. 342, 351, 356, 360, 362; CAPEDRI, GRANDI, VENTURELLI 2003, pp. 494, 496.     | Petrografia<br>Suscet. magn.                      | 404 |
| 387 | M157     | Pavimentazione stradale  | Reggio Emilia (RE), via Emilia Santo Stefano 9-17 | Età romana | CAPEDRI, GRANDI, VENTURELLI 1997, pp. 5, 27; CAPEDRI, VENTURELLI, GRANDI 2000, pp. 342, 351, 356, 360-362; CAPEDRI, GRANDI, VENTURELLI 2003, pp. 494, 496.      | Petrografia<br>Suscet. magn.                      | 404 |
| 388 | M158     | Pavimentazione stradale  | Reggio Emilia (RE), via Emilia Santo Stefano 9-17 | Età romana | CAPEDRI, GRANDI, VENTURELLI 1997, pp. 5, 27; CAPEDRI, VENTURELLI, GRANDI 2000, pp. 342, 351, 356, 360-362; CAPEDRI, GRANDI, VENTURELLI 2003, pp. 494, 496.      | Petrografia<br>Suscet. magn.                      | 404 |
| 389 | M159     | Pavimentazione stradale  | Reggio Emilia (RE), via Emilia Santo Stefano 9-17 | Età romana | CAPEDRI, GRANDI, VENTURELLI 1997, pp. 5, 27; CAPEDRI, VENTURELLI, GRANDI 2000, pp. 342, 351, 356, 360, 362; CAPEDRI, GRANDI, VENTURELLI 2003, pp. 494, 496.     | Petrografia                                       | 404 |
| 390 | M160     | Pavimentazione stradale  | Reggio Emilia (RE), via Emilia Santo Stefano 9-17 | Età romana | CAPEDRI, GRANDI, VENTURELLI 1997, pp. 5, 27; CAPEDRI, VENTURELLI, GRANDI 2000, pp. 342, 351, 356, 360, 362; CAPEDRI, GRANDI, VENTURELLI 2003, pp. 494, 496.     | Petrografia<br>ICP-MS                             | 404 |
| 391 | M161     | Pavimentazione stradale  | Reggio Emilia (RE), via Emilia Santo Stefano 9-17 | Età romana | CAPEDRI, GRANDI, VENTURELLI 1997, pp. 5, 27; CAPEDRI, VENTURELLI, GRANDI 2000, pp. 342, 351, 356, 360, 362; CAPEDRI, GRANDI, VENTURELLI 2003, pp. 494, 496.     | Petrografia                                       | 404 |
| 392 | M162     | Pavimentazione stradale  | Reggio Emilia (RE), via Emilia Santo Stefano 9-17 | Età romana | CAPEDRI, GRANDI, VENTURELLI 1997, pp. 5, 27; CAPEDRI, VENTURELLI, GRANDI 2000, pp. 342, 351, 356, 360, 362; CAPEDRI, GRANDI, VENTURELLI 2003, pp. 494, 496.     | Petrografia                                       | 404 |
| 393 | M163     | Pavimentazione stradale  | Reggio Emilia (RE), via Emilia Santo Stefano 9-17 | Età romana | CAPEDRI, GRANDI, VENTURELLI 1997, pp. 5, 27; CAPEDRI, VENTURELLI, GRANDI 2000, pp. 342, 351, 356, 360, 362; CAPEDRI, GRANDI, VENTURELLI 2003, pp. 494, 496.     | Petrografia                                       | 404 |
| 394 | M164     | Pavimentazione stradale  | Reggio Emilia (RE), via Emilia Santo Stefano 9-17 | Età romana | CAPEDRI, GRANDI, VENTURELLI 1997, pp. 5, 27; CAPEDRI, VENTURELLI, GRANDI 2000, pp. 342, 351, 356, 358, 360-362; CAPEDRI, GRANDI, VENTURELLI 2003, pp. 494, 496. | Petrografia<br>Suscet. magn.<br>XRF <sup>25</sup> | 404 |
| 395 | M165     | Pavimentazione stradale  | Reggio Emilia (RE), via Emilia Santo Stefano 9-17 | Età romana | CAPEDRI, GRANDI, VENTURELLI 1997, pp. 5, 27; CAPEDRI, VENTURELLI, GRANDI 2000, pp. 342, 351, 356, 360, 362; CAPEDRI, GRANDI, VENTURELLI 2003, pp. 494, 496.     | Petrografia                                       | 404 |
| 396 | M166     | Pavimentazione stradale  | Reggio Emilia (RE), via Emilia Santo Stefano 9-17 | Età romana | CAPEDRI, GRANDI, VENTURELLI 1997, pp. 5, 27; CAPEDRI, VENTURELLI, GRANDI 2000, pp. 342, 351, 356, 360-362; CAPEDRI, GRANDI, VENTURELLI 2003, pp. 494, 496.      | Petrografia<br>Suscet. magn.<br>ICP-MS            | 404 |
| 397 | M167     | Pavimentazione stradale  | Reggio Emilia (RE), via Emilia Santo Stefano 9-17 | Età romana | CAPEDRI, GRANDI, VENTURELLI 1997, pp. 5, 27; CAPEDRI, VENTURELLI, GRANDI 2000, pp. 342, 351, 356, 360, 362; CAPEDRI, GRANDI, VENTURELLI 2003, pp. 494, 496.     | Petrografia                                       | 404 |



| CA  | CAMPIONE | STRUTTURA/INFRASTRUTTURA | LOCALITÀ  | DATAZIONE                           | BIBLIOGRAFIA  | TIPO ANALISI                         | MI   |
|-----|----------|--------------------------|---|-------------------------------------|---|--------------------------------------|------|
| 398 | M168     | Pavimentazione stradale  | Reggio Emilia (RE), via Emilia Santo Stefano 9-17 | Età romana                          | CAPEDRI, GRANDI, VENTURELLI 1997, pp. 5, 27; CAPEDRI, VENTURELLI, GRANDI 2000, pp. 342, 351, 356, 360, 362; CAPEDRI, GRANDI, VENTURELLI 2003, pp. 494, 496.     | Petrografia                          | 404  |
| 399 | M170     | Pavimentazione stradale  | Reggio Emilia (RE), via Emilia Santo Stefano 9-17 | Età romana                          | CAPEDRI, GRANDI, VENTURELLI 1997, pp. 5, 27; CAPEDRI, VENTURELLI, GRANDI 2000, pp. 342, 351, 356, 358, 360-362; CAPEDRI, GRANDI, VENTURELLI 2003, pp. 494, 496. | Petrografia<br>Suscet. magn.<br>XRF* | 404  |
| 468 | Fe3a     | Struttura                | Voghiera (FE), via Fermi, borgo Parioni           | Età tardo imperiale                 | CAPEDRI, GRANDI, VENTURELLI 2003, pp. 495-496.  | Petrografia                          | 1119 |
| 470 | Fe3b     | Struttura                | Voghiera (FE), via Fermi, borgo Parioni           | Età tardo imperiale                 | CAPEDRI, GRANDI, VENTURELLI 2003, pp. 495-496.  | Petrografia                          | 1119 |
| 471 | Fe3c     | Struttura                | Voghiera (FE), via Fermi, borgo Parioni           | Età tardo imperiale                 | CAPEDRI, GRANDI, VENTURELLI 2003, pp. 495-496.  | Petrografia                          | 1119 |
| 472 | FZ17     | Blocchi                  | Voghenza di Voghiera (FE)                         | Età romana                          | CAPEDRI, GRANDI, VENTURELLI 2003, pp. 495-496.  | Petrografia                          | 1267 |
| 473 | FZ18     | Blocchi                  | Voghenza di Voghiera (FE)                         | Età romana                          | CAPEDRI, GRANDI, VENTURELLI 2003, pp. 495-496.  | Petrografia<br>XRF*                  | 1267 |
| 474 | FZ19     | Blocchi                  | Voghenza di Voghiera (FE)                         | Età romana                          | CAPEDRI, GRANDI, VENTURELLI 2003, pp. 495-496.  | Petrografia                          | 1267 |
| 475 | FZ20     | Blocchi                  | Voghenza di Voghiera (FE)                         | Età romana                          | CAPEDRI, GRANDI, VENTURELLI 2003, pp. 495-496.  | Petrografia                          | 1267 |
| 478 | RA1      | Pavimentazione stradale  | Ravenna (RA), via D'Azeglio 47                    | Età proto imperiale - età bizantina | CAPEDRI, GRANDI, VENTURELLI 2003, pp. 495-496.  | Petrografia<br>XRF*                  | 1280 |
| 479 | RA3      | Pavimentazione stradale  | Ravenna (RA), via D'Azeglio 47                    | Età proto imperiale - età bizantina | CAPEDRI, GRANDI, VENTURELLI 2003, pp. 495-496.  | Petrografia                          | 1280 |
| 480 | RA17     | Pavimentazione stradale  | Ravenna (RA), via D'Azeglio 47                    | Età proto imperiale - età bizantina | CAPEDRI, GRANDI, VENTURELLI 2003, pp. 495-496.  | Petrografia                          | 1280 |
| 481 | RA22     | Pavimentazione stradale  | Ravenna (RA), via D'Azeglio 47                    | Età proto imperiale - età bizantina | CAPEDRI, GRANDI, VENTURELLI 2003, pp. 495-496.  | Petrografia<br>ICP-MS                | 1280 |
| 482 | RA24     | Pavimentazione stradale  | Ravenna (RA), via D'Azeglio 47                    | Età proto imperiale - età bizantina | CAPEDRI, GRANDI, VENTURELLI 2003, pp. 495-496.  | Petrografia<br>ICP-MS                | 1280 |
| 483 | RA26     | Pavimentazione stradale  | Ravenna (RA), via D'Azeglio 47                    | Età proto imperiale - età bizantina | CAPEDRI, GRANDI, VENTURELLI 2003, pp. 495-496.  | Petrografia<br>XRF*                  | 1280 |
| 484 | RA27     | Pavimentazione stradale  | Ravenna (RA), via D'Azeglio 47                    | Età proto imperiale - età bizantina | CAPEDRI, GRANDI, VENTURELLI 2003, pp. 495-496.  | Petrografia                          | 1280 |
| 485 | RA28     | Pavimentazione stradale  | Ravenna (RA), via D'Azeglio 47                    | Età proto imperiale - età bizantina | CAPEDRI, GRANDI, VENTURELLI 2003, pp. 495-496.  | Petrografia<br>ICP-MS                | 1280 |
| 486 | RA31     | Pavimentazione stradale  | Ravenna (RA), via D'Azeglio 47                    | Età proto imperiale - età bizantina | CAPEDRI, GRANDI, VENTURELLI 2003, pp. 495-496.  | Petrografia<br>XRF*                  | 1280 |
| 487 | RA32     | Pavimentazione stradale  | Ravenna (RA), via D'Azeglio 47                    | Età proto imperiale - età bizantina | CAPEDRI, GRANDI, VENTURELLI 2003, pp. 495-496.  | Petrografia<br>ICP-MS                | 1280 |
| 488 | RA32A    | Pavimentazione stradale  | Ravenna (RA), via D'Azeglio 47                    | Età proto imperiale - età bizantina | CAPEDRI, GRANDI, VENTURELLI 2003, pp. 495-496.  | Petrografia<br>ICP-MS                | 1280 |
| 489 | RA34     | Pavimentazione stradale  | Ravenna (RA), via D'Azeglio 47                    | Età proto imperiale - età bizantina | CAPEDRI, GRANDI, VENTURELLI 2003, pp. 495-496.  | Petrografia<br>ICP-MS                | 1280 |
| 490 | RA36     | Pavimentazione stradale  | Ravenna (RA), via D'Azeglio 47                    | Età proto imperiale - età bizantina | CAPEDRI, GRANDI, VENTURELLI 2003, pp. 495-496.  | Petrografia<br>XRF*                  | 1280 |
| 491 | RA37     | Pavimentazione stradale  | Ravenna (RA), via D'Azeglio 47                    | Età proto imperiale - età bizantina | CAPEDRI, GRANDI, VENTURELLI 2003, pp. 495-496.  | Petrografia<br>ICP-MS                | 1280 |
| 492 | RA37A    | Pavimentazione stradale  | Ravenna (RA), via D'Azeglio 47                    | Età proto imperiale - età bizantina | CAPEDRI, GRANDI, VENTURELLI 2003, pp. 495-496.  | Petrografia<br>XRF*                  | 1280 |
| 493 | RA37B    | Pavimentazione stradale  | Ravenna (RA), via D'Azeglio 47                    | Età proto imperiale - età bizantina | CAPEDRI, GRANDI, VENTURELLI 2003, pp. 495-496.  | Petrografia<br>XRF*                  | 1280 |

| CA  | CAMPIONE | STRUTTURA/INFRASTRUTTURA | LOCALITÀ  | DATAZIONE                           | BIBLIOGRAFIA   | TIPO ANALISI                               | MI   |
|-----|----------|--------------------------|---|-------------------------------------|--|--|------|
| 494 | RA37B1   | Pavimentazione stradale  | Ravenna (RA), via D'Azeglio 47                          | Età proto imperiale - età bizantina | CAPEDRI, GRANDI, VENTURELLI 2003, pp. 495-496.   | Petrografia ICP-MS                         | 1280 |
| 495 | RA51     | Pavimentazione stradale  | Ravenna (RA), via D'Azeglio 47                          | Età proto imperiale - età bizantina | CAPEDRI, GRANDI, VENTURELLI 2003, pp. 495-496.   | Petrografia                                | 1280 |
| 496 | RA53     | Pavimentazione stradale  | Ravenna (RA), via D'Azeglio 47                          | Età proto imperiale - età bizantina | CAPEDRI, GRANDI, VENTURELLI 2003, pp. 495-496.   | Petrografia                                | 1280 |
| 497 | RA54     | Pavimentazione stradale  | Ravenna (RA), via D'Azeglio 47                          | Età proto imperiale - età bizantina | CAPEDRI, GRANDI, VENTURELLI 2003, pp. 495-496.   | Petrografia ICP-MS                         | 1280 |
| 498 | RA55     | Pavimentazione stradale  | Ravenna (RA), via D'Azeglio 47                          | Età proto imperiale - età bizantina | CAPEDRI, GRANDI, VENTURELLI 2003, pp. 495-496.   | Petrografia ICP-MS                         | 1280 |
| 499 | RA56     | Pavimentazione stradale  | Ravenna (RA), via D'Azeglio 47                          | Età proto imperiale - età bizantina | CAPEDRI, GRANDI, VENTURELLI 2003, pp. 495-496.   | Petrografia ICP-MS                         | 1280 |
| 500 | RA57     | Pavimentazione stradale  | Ravenna (RA), via D'Azeglio 47                          | Età proto imperiale - età bizantina | CAPEDRI, GRANDI, VENTURELLI 2003, pp. 495-496.   | Petrografia                                | 1280 |
| 501 | RA58     | Pavimentazione stradale  | Ravenna (RA), via D'Azeglio 47                          | Età proto imperiale - età bizantina | CAPEDRI, GRANDI, VENTURELLI 2003, pp. 495-496.   | Petrografia XRF <sup>®</sup>               | 1280 |
| 502 | RA59     | Pavimentazione stradale  | Ravenna (RA), via D'Azeglio 47                          | Età proto imperiale - età bizantina | CAPEDRI, GRANDI, VENTURELLI 2003, pp. 495-496.   | Petrografia                                | 1280 |
| 503 | RA60     | Pavimentazione stradale  | Ravenna (RA), via D'Azeglio 47                          | Età proto imperiale - età bizantina | CAPEDRI, GRANDI, VENTURELLI 2003, pp. 495-496.   | Petrografia XRF <sup>®</sup>               | 1280 |
| 504 | RA61     | Pavimentazione stradale  | Ravenna (RA), via D'Azeglio 47                          | Età proto imperiale - età bizantina | CAPEDRI, GRANDI, VENTURELLI 2003, pp. 495-496.   | Petrografia                                | 1280 |
| 505 | RA62     | Pavimentazione stradale  | Ravenna (RA), via D'Azeglio 47                          | Età proto imperiale - età bizantina | CAPEDRI, GRANDI, VENTURELLI 2003, pp. 495-496.   | Petrografia                                | 1280 |
| 506 | RA63     | Pavimentazione stradale  | Ravenna (RA), via D'Azeglio 47                          | Età proto imperiale - età bizantina | CAPEDRI, GRANDI, VENTURELLI 2003, pp. 495-496.   | Petrografia                                | 1280 |
| 507 | RA65     | Pavimentazione stradale  | Ravenna (RA), via D'Azeglio 47                          | Età proto imperiale - età bizantina | CAPEDRI, GRANDI, VENTURELLI 2003, pp. 495-496.   | Petrografia                                | 1280 |
| 508 | RA66     | Pavimentazione stradale  | Ravenna (RA), via D'Azeglio 47                          | Età proto imperiale - età bizantina | CAPEDRI, GRANDI, VENTURELLI 2003, pp. 495-496.   | Petrografia                                | 1280 |
| 509 | RA67     | Pavimentazione stradale  | Ravenna (RA), via D'Azeglio 47                          | Età proto imperiale - età bizantina | CAPEDRI, GRANDI, VENTURELLI 2003, pp. 495-496.   | Petrografia                                | 1280 |
| 510 | RA68     | Pavimentazione stradale  | Ravenna (RA), via D'Azeglio 47                          | Età proto imperiale - età bizantina | CAPEDRI, GRANDI, VENTURELLI 2003, pp. 495-496.   | Petrografia                                | 1280 |
| 532 | 2MFA     | Basolo                   | Fano (PU) (?)<br>Pesaro, Fiorenzuola di Focara (PU) (?) | Età romana                          | RENZULLI <i>et alii</i> 1999, pp. 214-219, 224; RENZULLI <i>et alii</i> 2002b, pp. 194-199 | Petrografia XRF <sup>®</sup><br>ICP-OES-MS | ---  |

## 1.2. CAMPIONI PRELEVATI DA MANUFATTI ROMANI

| CA  | CAMPIONE | MANUFATTO | LOCALITÀ   | DATAZIONE                           | BIBLIOGRAFIA                          | TIPO ANALISI | MM  |
|-----|----------|-----------|--|-------------------------------------|---------------------------------------|--------------|-----|
| 35  | BA81     | Cippo     | Eraclea di Cittanova (VE), via Cittanova 43, tenuta Moizzi | 383-392 d.C., probabilmente nel 388 | GROSSI, ZANCO 2003, pp. 193, 195-200. | Petrografia  | 5   |
| 82  | 27E      | Cippo     | San Martino Carano di Mirandola (MO), fondo Gaddi          | 27 a.C. - 14 d.C.                   | GROSSI 2007, n. 7, pp. 186, 199, 202  | Petrografia  | 93  |
| 271 | ---      | Macina    | Imola (BO)   | Età romana                          | CAPEDRI, VENTURELLI 2003, p. 327.     | Petrografia  | 762 |

## 2. CAVA DI MONTE MERLO

## 2.1. CAMPIONI PRELEVATI DA STRUTTURE E INFRASTRUTTURE ROMANE

| CA | CAMPIONE | STRUTTURA/INFRASTRUTTURA | LOCALITÀ   | DATAZIONE    | BIBLIOGRAFIA  | TIPO ANALISI                     | MI          |
|----|----------|--------------------------|--|--------------|---|----------------------------------|-------------|
| 5  | RI2      | Pavimentazione o pile    | Rimini (RN), ponte di Tiberio  | 14-21 d.C.   | CAPEDRI, VENTURELLI, GRANDI 2000, pp. 341-342; CAPEDRI, GRANDI, VENTURELLI 2003, pp. 495-496, 507.            | Petrografia<br>XRF <sup>26</sup> | 5 o<br>1329 |
| 6  | RI26     | Pavimentazione o pile    | Rimini (RN), ponte di Tiberio  | 14-21 d.C.   | CAPEDRI, VENTURELLI, GRANDI 2000, pp. 341-342; CAPEDRI, GRANDI, VENTURELLI 2003, pp. 495-496, 507.            | Petrografia<br>XRF <sup>26</sup> | 5 o<br>1329 |
| 7  | RI27     | Pavimentazione o pile    | Rimini (RN), ponte di Tiberio  | 14-21 d.C.   | CAPEDRI, VENTURELLI, GRANDI 2000, pp. 341-342; CAPEDRI, GRANDI, VENTURELLI 2003, pp. 495-496, 507.            | Petrografia                      | 5 o<br>1329 |
| 8  | RI28     | Pavimentazione o pile    | Rimini (RN), ponte di Tiberio  | 14-21 d.C.   | CAPEDRI, VENTURELLI, GRANDI 2000, pp. 341-342; CAPEDRI, GRANDI, VENTURELLI 2003, pp. 495-496, 507.            | Petrografia<br>ICP-MS            | 5 o<br>1329 |
| 9  | RI29     | Pavimentazione o pile    | Rimini (RN), ponte di Tiberio  | 14-21 d.C.   | CAPEDRI, VENTURELLI, GRANDI 2000, pp. 341-342; CAPEDRI, GRANDI, VENTURELLI 2003, pp. 495-496, 507.            | Petrografia<br>ICP-MS            | 5 o<br>1329 |
| 10 | RI30     | Pavimentazione o pile    | Rimini (RN), ponte di Tiberio  | 14-21 d.C.   | CAPEDRI, VENTURELLI, GRANDI 2000, pp. 341-342; CAPEDRI, GRANDI, VENTURELLI 2003, pp. 495-496, 507.            | Petrografia                      | 5 o<br>1329 |
| 11 | RI31     | Pavimentazione o pile    | Rimini (RN), ponte di Tiberio  | 14-21 d.C.   | CAPEDRI, VENTURELLI, GRANDI 2000, pp. 341-342; CAPEDRI, GRANDI, VENTURELLI 2003, pp. 495-496, 507.            | Petrografia<br>XRF <sup>26</sup> | 5 o<br>1329 |
| 12 | RI32     | Pavimentazione o pile    | Rimini (RN), ponte di Tiberio  | 14-21 d.C.   | CAPEDRI, VENTURELLI, GRANDI 2000, pp. 341-342; CAPEDRI, GRANDI, VENTURELLI 2003, pp. 495-496, 507.            | Petrografia<br>ICP-MS            | 5 o<br>1329 |
| 13 | RI33     | Pavimentazione o pile    | Rimini (RN), ponte di Tiberio  | 14-21 d.C.   | CAPEDRI, VENTURELLI, GRANDI 2000, pp. 341-342; CAPEDRI, GRANDI, VENTURELLI 2003, pp. 495-496, 507.            | Petrografia<br>ICP-MS            | 5 o<br>1329 |
| 14 | BO1      | Pavimentazione stradale  | Bologna (BO), piazza Nettuno 3, ex Sala Borsa  | Età augustea | CAPEDRI, VENTURELLI, GRANDI 2000, pp. 351, 356, 360; CAPEDRI, GRANDI, VENTURELLI 2003, pp. 494-497.           | Petrografia<br>ICP-MS            | 8           |
| 15 | BO2      | Pavimentazione stradale  | Bologna (BO), piazza Nettuno 3, ex Sala Borsa  | Età augustea | CAPEDRI, VENTURELLI, GRANDI 2000, pp. 351, 356, 360; CAPEDRI, GRANDI, VENTURELLI 2003, pp. 494-497.           | Petrografia                      | 8           |
| 16 | BO3      | Pavimentazione stradale  | Bologna (BO), piazza Nettuno 3, ex Sala Borsa  | Età augustea | CAPEDRI, VENTURELLI, GRANDI 2000, pp. 351, 356, 360; CAPEDRI, GRANDI, VENTURELLI 2003, pp. 494-497.           | Petrografia<br>ICP-MS            | 8           |
| 17 | BO4      | Pavimentazione stradale  | Bologna (BO), piazza Nettuno 3, ex Sala Borsa  | Età augustea | CAPEDRI, VENTURELLI, GRANDI 2000, pp. 351, 356, 358, 360-361; CAPEDRI, GRANDI, VENTURELLI 2003, pp. 494-497.  | Petrografia<br>XRF <sup>26</sup> | 8           |
| 18 | BO5      | Pavimentazione stradale  | Bologna (BO), piazza Nettuno 3, ex Sala Borsa  | Età augustea | CAPEDRI, VENTURELLI, GRANDI 2000, pp. 351, 356, 360; CAPEDRI, GRANDI, VENTURELLI 2003, pp. 494-497.           | Petrografia<br>ICP-MS            | 8           |
| 19 | BO6      | Pavimentazione stradale  | Bologna (BO), piazza Nettuno 3, ex Sala Borsa  | Età augustea | CAPEDRI, VENTURELLI, GRANDI 2000, pp. 351, 356, 360; CAPEDRI, GRANDI, VENTURELLI 2003, pp. 494-497.           | Petrografia<br>ICP-MS            | 8           |
| 20 | BO7      | Pavimentazione stradale  | Bologna (BO), piazza Nettuno 3, ex Sala Borsa  | Età augustea | CAPEDRI, VENTURELLI, GRANDI 2000, pp. 351, 356, 360; CAPEDRI, GRANDI, VENTURELLI 2003, pp. 494-497.           | Petrografia<br>ICP-MS            | 8           |
| 22 | BO32     | Pavimentazione stradale  | Bologna (BO), via Rizzoli, tra via dell'Indipendenza e via Fossalta                    | Età augustea | CAPEDRI, VENTURELLI, GRANDI 2000, pp. 351, 356, 362; CAPEDRI, GRANDI, VENTURELLI 2003, pp. 494, 496, 504.     | Petrografia                      | 9           |
| 42 | BO28     | Pavimentazione stradale  | Bologna (BO), incrocio via dell'Indipendenza-via Rizzoli-via Ugo Bassi, sottopassaggio | Età augustea | CAPEDRI, VENTURELLI, GRANDI 2000, pp. 351, 356, 362; CAPEDRI, GRANDI, VENTURELLI 2003, pp. 494, 496, 503.     | Petrografia                      | 23          |
| 43 | BO30     | Pavimentazione stradale  | Bologna (BO), incrocio via dell'Indipendenza-via Rizzoli-via Ugo Bassi, sottopassaggio | Età augustea | CAPEDRI, VENTURELLI, GRANDI 2000, pp. 351, 356, 362; CAPEDRI, GRANDI, VENTURELLI 2003, pp. 494, 496, 503.     | Petrografia                      | 23          |
| 44 | BO14     | Pavimentazione stradale  | Bologna (BO), via dell'Indipendenza 8, hotel Majestic                                  | Età augustea | CAPEDRI, VENTURELLI, GRANDI 2000, pp. 356, 358, 361-362; CAPEDRI, GRANDI, VENTURELLI 2003, pp. 494, 496, 504. | Petrografia<br>XRF <sup>26</sup> | 24          |
| 45 | BO15     | Pavimentazione stradale  | Bologna (BO), via dell'Indipendenza 8, hotel Majestic                                  | Età augustea | CAPEDRI, VENTURELLI, GRANDI 2000, pp. 356, 362; CAPEDRI, GRANDI, VENTURELLI 2003, pp. 494, 496, 504.          | Petrografia                      | 24          |

| CA  | CAMPIONE | STRUTTURA/INFRASTRUTTURA | LOCALITÀ   | DATAZIONE   | BIBLIOGRAFIA  | TIPO ANALISI                  | MI   |
|-----|----------|--------------------------|--|---|---|-------------------------------|------|
| 46  | BO16     | Pavimentazione stradale  | Bologna (BO), via dell'Indipendenza 8, hotel Majestic                  | Età augustea  | CAPEDRI, VENTURELLI, GRANDI 2000, pp. 356, 362; CAPEDRI, GRANDI, VENTURELLI 2003, pp. 494, 496, 504.          | Petrografia                   | 24   |
| 48  | BO18     | Pavimentazione stradale  | Bologna (BO), via dell'Indipendenza 8, hotel Majestic                  | Età augustea  | CAPEDRI, VENTURELLI, GRANDI 2000, pp. 356, 362; CAPEDRI, GRANDI, VENTURELLI 2003, pp. 494, 496, 504.          | Petrografia                   | 24   |
| 49  | BO20     | Pavimentazione stradale  | Bologna (BO), via dell'Indipendenza 8, hotel Majestic                  | Età augustea  | CAPEDRI, VENTURELLI, GRANDI 2000, pp. 356, 358, 361-362; CAPEDRI, GRANDI, VENTURELLI 2003, pp. 494, 496, 504. | Petrografia XRF <sup>25</sup> | 24   |
| 68  | FZ12     | Basolo                   | Ripapersico di Portomaggiore (FE)                                      | Età romana  | CAPEDRI, GRANDI, VENTURELLI 2003, pp. 495-496, 503.   | Petrografia XRF <sup>25</sup> | 159  |
| 69  | FZ13     | Basolo                   | Ripapersico di Portomaggiore (FE)                                      | Età romana  | CAPEDRI, GRANDI, VENTURELLI 2003, pp. 495-496, 503.   | Petrografia                   | 159  |
| 99  | RI8      | Pavimentazione stradale  | Rimini (RN), via San Giuliano 12-14, chiesa di San Giuliano            | Inizio del I sec. d.C.                                | CAPEDRI, GRANDI, VENTURELLI 2003, pp. 495-496.  | Petrografia ICP-MS            | 306  |
| 100 | RI9      | Pavimentazione stradale  | Rimini (RN), via San Giuliano 12-14, chiesa di San Giuliano            | Inizio del I sec. d.C.                                | CAPEDRI, GRANDI, VENTURELLI 2003, pp. 495-496.  | Petrografia                   | 306  |
| 101 | RI11     | Pavimentazione stradale  | Rimini (RN), via San Giuliano 12-14, chiesa di San Giuliano            | Inizio del I sec. d.C.                                | CAPEDRI, GRANDI, VENTURELLI 2003, pp. 495-496.  | Petrografia XRF <sup>25</sup> | 306  |
| 102 | RI13     | Pavimentazione stradale  | Rimini (RN), via San Giuliano 12-14, chiesa di San Giuliano            | Inizio del I sec. d.C.                                | CAPEDRI, GRANDI, VENTURELLI 2003, pp. 495-496.  | Petrografia ICP-MS            | 306  |
| 103 | RI16     | Pavimentazione stradale  | Rimini (RN), via San Giuliano 12-14, chiesa di San Giuliano            | Inizio del I sec. d.C.                                | CAPEDRI, GRANDI, VENTURELLI 2003, pp. 495-496.  | Petrografia XRF <sup>25</sup> | 306  |
| 104 | RI18     | Pavimentazione stradale  | Rimini (RN), via San Giuliano 12-14, chiesa di San Giuliano            | Inizio del I sec. d.C.                                | CAPEDRI, GRANDI, VENTURELLI 2003, pp. 495-496.  | Petrografia                   | 306  |
| 107 | VI 1     | Pavimentazione stradale  | Vicenza (VI), piazza dei Signori, Basilica Palladiana                  | Età romana  | <i>Infra</i> , p. 673; GERMINARIO <i>et alii</i> 2017c, tab. 1, p. 10.  | Petrografia XRF LA-ICP-MS     | 412  |
| 108 | VI 2     | Cordoli stradali         | Vicenza (VI), piazza dei Signori, Basilica Palladiana                  | Età romana  | <i>Infra</i> , p. 674; GERMINARIO <i>et alii</i> 2017c, tab. 1, p. 10.  | Petrografia XRF LA-ICP-MS     | 413  |
| 109 | VI 3     | Cordoli stradali         | Vicenza (VI), piazza dei Signori, Basilica Palladiana                  | Età romana  | <i>Infra</i> , p. 674; GERMINARIO <i>et alii</i> 2017c, tab. 1, p. 10.  | Petrografia XRF LA-ICP-MS     | 413  |
| 110 | VI 4     | Pavimentazione stradale  | Vicenza (VI), piazza dei Signori, Basilica Palladiana                  | Età romana  | <i>Infra</i> , p. 675; GERMINARIO <i>et alii</i> 2017c, tab. 1, p. 10.  | Petrografia XRF LA-ICP-MS     | 412  |
| 111 | VI 5     | Pavimentazione           | Vicenza (VI), corso Palladio, palazzo Trissino                         | Seconda metà del I sec. a.C. - inizio del I sec. d.C. | <i>Infra</i> , p. 675; GERMINARIO <i>et alii</i> 2017c, tab. 1, p. 10.  | Petrografia XRF LA-ICP-MS     | 416  |
| 113 | VI 7     | Pavimentazione           | Vicenza (VI), corso Palladio, palazzo Trissino                         | Seconda metà del I sec. a.C. - inizio del I sec. d.C. | <i>Infra</i> , p. 676; GERMINARIO <i>et alii</i> 2017c, tab. 1, p. 10.  | Petrografia XRF LA-ICP-MS     | 416  |
| 115 | VI 9     | Pavimentazione stradale  | Vicenza (VI), Duomo di Santa Maria Annunciata, sacrestie               | I sec. a.C. - I sec. d.C.                             | <i>Infra</i> , p. 677; GERMINARIO <i>et alii</i> 2017c, tab. 1, p. 10.  | Petrografia XRF LA-ICP-MS     | 418  |
| 116 | VI 10    | Pavimentazione stradale  | Vicenza (VI), Duomo di Santa Maria Annunciata, sacrestie               | I sec. a.C. - I sec. d.C.                             | <i>Infra</i> , p. 678; GERMINARIO <i>et alii</i> 2017c, tab. 1, p. 10.  | Petrografia XRF LA-ICP-MS     | 418  |
| 118 | VI 12    | Pavimentazione stradale  | Vicenza (VI), incrocio contrà Pedemuro San Biagio e Motton San Lorenzo | Età romana  | <i>Infra</i> , p. 679; GERMINARIO <i>et alii</i> 2017c, tab. 1, p. 10.  | Petrografia XRF LA-ICP-MS     | 420  |
| 119 | VI 13    | Cordolo stradale         | Vicenza (VI), incrocio contrà Pedemuro San Biagio e Motton San Lorenzo | Età romana  | <i>Infra</i> , p. 679; GERMINARIO <i>et alii</i> 2017c, tab. 1, p. 10.  | Petrografia XRF LA-ICP-MS     | 421  |
| 120 | PD 1     | Pavimentazione stradale  | Padova (PD), via Altinate 41   | Età romana  | <i>Infra</i> , p. 680; GERMINARIO <i>et alii</i> 2017c, tab. 1, p. 10.  | Petrografia XRF LA-ICP-MS     | 422  |
| 122 | PD 3     | Pavimentazione stradale  | Padova (PD), via Altinate 41   | Età romana  | <i>Infra</i> , p. 681; GERMINARIO <i>et alii</i> 2017c, tab. 1, p. 10.  | Petrografia XRF LA-ICP-MS     | 422  |
| 123 | PD 4     | Pavimentazione stradale  | Padova (PD), via Altinate 41   | Età romana  | <i>Infra</i> , p. 681; GERMINARIO <i>et alii</i> 2017c, tab. 1, p. 10.  | Petrografia XRF LA-ICP-MS     | 422  |
| 126 | PD 7     | Elemento di canaletta    | Padova (PD)  | Età romana  | <i>Infra</i> , p. 683; GERMINARIO <i>et alii</i> 2017c, tab. 1, p. 10.  | Petrografia XRF LA-ICP-MS     | 1554 |

| CA  | CAMPIONE | STRUTTURA/INFRASTRUTTURA    | LOCALITÀ   | DATAZIONE                                     | BIBLIOGRAFIA   | TIPO ANALISI                        | MI   |
|-----|----------|-----------------------------|--|---|--|-------------------------------------|------|
| 132 | AL 2     | Pavimentazione stradale     | Quarto d'Altino (VE), via Sant'Elidoro, a E del Museo Archeologico Nazionale | II sec. d.C.                                  | <i>Infra</i> , p. 685; GERMINARIO <i>et alii</i> 2017c, tab. 1, p. 10.                     | Petrografia<br>XRF<br>LA-ICP-MS     | 432  |
| 133 | AL 3     | Pavimentazione stradale     | Quarto d'Altino (VE), via Sant'Elidoro, a E del Museo Archeologico Nazionale | II sec. d.C.                                  | <i>Infra</i> , p. 686; GERMINARIO <i>et alii</i> 2017c, tab. 1, p. 10.                     | Petrografia<br>XRF<br>LA-ICP-MS     | 432  |
| 134 | AL 4     | Pavimentazione stradale     | Quarto d'Altino (VE), via Sant'Elidoro, a E del Museo Archeologico Nazionale | II sec. d.C.                                  | <i>Infra</i> , p. 686; GERMINARIO <i>et alii</i> 2017c, tab. 1, p. 10.                     | Petrografia<br>XRF<br>LA-ICP-MS     | 432  |
| 147 | CS 3     | Pile                        | Concordia Sagittaria (VE), via San Pietro, fondo Borriero                    | Età augustea                                  | <i>Infra</i> , p. 693; GERMINARIO <i>et alii</i> 2017c, tab. 1, p. 10.                     | Petrografia<br>XRF<br>LA-ICP-MS     | 475  |
| 148 | CS 4     | Arcate                      | Concordia Sagittaria (VE), via San Pietro, fondo Borriero                    | Età augustea                                  | <i>Infra</i> , p. 693; GERMINARIO <i>et alii</i> 2017c, tab. 1, p. 10.                     | Petrografia<br>XRF<br>LA-ICP-MS     | 476  |
| 194 | CP 54    | Pavimentazione              | Aquileia (UD), edificio presso la "Stalla Violin"                            | Età romana                                    | PREVIATO <i>et alii</i> 2014, pp. 158-159; PREVIATO 2015a, pp. 454-456, 624                | Petrografia                         | 1184 |
| 195 | CP 92    | Pavimentazione              | Aquileia (UD), via Antica, porto fluviale, seconda rampa da nord             | I sec. d.C.                                   | PREVIATO <i>et alii</i> 2014, pp. 158-159; PREVIATO 2015a, pp. 454-455, 624.               | Petrografia                         | 1185 |
| 196 | CP 93    | Pavimentazione              | Aquileia (UD), via Antica, porto fluviale, seconda rampa da nord             | I sec. d.C.                                   | PREVIATO <i>et alii</i> 2014, pp. 158-159; PREVIATO 2015a, pp. 454-455, 625.               | Petrografia                         | 1185 |
| 197 | CP 94    | Pavimentazione              | Aquileia (UD), via Antica, porto fluviale, seconda rampa da nord             | I sec. d.C.                                   | PREVIATO <i>et alii</i> 2014, pp. 158-159; PREVIATO 2015a, pp. 454-455, 625.               | Petrografia                         | 1185 |
| 198 | CP 106   | Pavimentazione stradale     | Aquileia (UD), via Antica, decumano di Aratria Galla, margine E              | Fine del I sec. a.C. - inizio del I sec. d.C. | PREVIATO <i>et alii</i> 2014, pp. 158-159; PREVIATO 2015a, pp. 208-209, 373, 454-456, 626. | Petrografia                         | 1186 |
| 206 | CP 129   | Pavimentazione              | Aquileia (UD), via Antica, porto fluviale, seconda rampa da nord             | I sec. d.C.                                   | PREVIATO <i>et alii</i> 2014, pp. 158-159; PREVIATO 2015a, pp. 454-455, 630.               | Petrografia                         | 1185 |
| 207 | CP 130   | Pavimentazione              | Aquileia (UD), via Antica, porto fluviale, seconda rampa da nord             | I sec. d.C.                                   | PREVIATO <i>et alii</i> 2014, pp. 158-159; PREVIATO 2015a, pp. 454-455, 630.               | Petrografia                         | 1185 |
| 208 | CP 131   | Pavimentazione              | Aquileia (UD), via Antica, porto fluviale, seconda rampa da nord             | I sec. d.C.                                   | PREVIATO <i>et alii</i> 2014, pp. 158-159; PREVIATO 2015a, pp. 454-455, 631.               | Petrografia                         | 1185 |
| 209 | CP 132   | Pavimentazione              | Aquileia (UD), via Antica, porto fluviale, terza rampa da nord               | I sec. d.C.                                   | PREVIATO <i>et alii</i> 2014, pp. 158-159; PREVIATO 2015a, pp. 454-455, 631.               | Petrografia                         | 1190 |
| 210 | CP 133   | Pavimentazione              | Aquileia (UD), via Antica, porto fluviale, terza rampa da nord               | I sec. d.C.                                   | PREVIATO <i>et alii</i> 2014, pp. 158-159; PREVIATO 2015a, pp. 454-455, 632.               | Petrografia                         | 1190 |
| 211 | CP 136   | Pavimentazione              | Aquileia (UD), via Antica, porto fluviale, terza rampa da nord               | I sec. d.C.                                   | PREVIATO <i>et alii</i> 2014, pp. 158-159; PREVIATO 2015a, pp. 454, 456, 633.              | Petrografia                         | 1190 |
| 212 | CP 134   | Pavimentazione              | Aquileia (UD), via Antica, porto fluviale, quarta rampa da nord              | I sec. d.C.                                   | PREVIATO <i>et alii</i> 2014, pp. 158-159, 161; PREVIATO 2015a, pp. 454, 456, 632.         | Petrografia                         | 1191 |
| 214 | CP 137   | Pavimentazione              | Aquileia (UD), via Antica, porto fluviale, quarta rampa da nord              | I sec. d.C.                                   | PREVIATO <i>et alii</i> 2014, pp. 158-159, 161; PREVIATO 2015a, pp. 454, 456, 634.         | Petrografia                         | 1191 |
| 215 | CP 138   | Pavimentazione stradale     | Aquileia (UD), via Antica, decumano di Aratria Galla, margine E              | Fine del I sec. a.C. - inizio del I sec. d.C. | PREVIATO <i>et alii</i> 2014, pp. 158-159; PREVIATO 2015a, pp. 208-209, 373, 454-456, 634. | Petrografia                         | 1186 |
| 216 | AR3      | Elementi di condotta idrica | Padova (PD), Giardini dell'Arena   | 49-45 a.C. - età augustea                     | MARITAN <i>et alii</i> 2013, pp. 417-419.  | Petrografia<br>Suscet. magn.<br>XRF | 491  |
| 217 | AR4      | Elementi di condotta idrica | Padova (PD), Giardini dell'Arena   | 49-45 a.C. - età augustea                     | MARITAN <i>et alii</i> 2013, pp. 417-419.  | Petrografia<br>Suscet. magn.<br>XRF | 491  |
| 218 | AR5      | Elementi di condotta idrica | Padova (PD), Giardini dell'Arena   | 49-45 a.C. - età augustea                     | MARITAN <i>et alii</i> 2013, pp. 417-419.  | Petrografia<br>Suscet. magn.<br>XRF | 491  |
| 219 | AR6      | Elementi di condotta idrica | Padova (PD), Giardini dell'Arena   | 49-45 a.C. - età augustea                     | MARITAN <i>et alii</i> 2013, pp. 417-419.  | Petrografia<br>Suscet. magn.<br>XRF | 491  |
| 220 | AR7      | Elementi di condotta idrica | Padova (PD), Giardini dell'Arena   | 49-45 a.C. - età augustea                     | MARITAN <i>et alii</i> 2013, pp. 417-419.  | Petrografia<br>Suscet. magn.<br>XRF | 491  |

| CA  | CAMPIONE | STRUTTURA/INFRASTRUTTURA    | LOCALITÀ  | DATAZIONE                 | BIBLIOGRAFIA   | TIPO ANALISI                        | MI   |
|-----|----------|-----------------------------|---|---------------------------|--|-------------------------------------|------|
| 221 | AR8      | Elementi di condotta idrica | Padova (PD), Giardini dell'Arena                            | 49-45 a.C. - età augustea | MARITAN <i>et alii</i> 2013, pp. 417-419.                                | Petrografia<br>Suscet. magn.<br>XRF | 491  |
| 222 | AR9      | Elementi di condotta idrica | Padova (PD), Giardini dell'Arena                            | 49-45 a.C. - età augustea | MARITAN <i>et alii</i> 2013, pp. 417-419.                                | Petrografia<br>Suscet. magn.<br>XRF | 491  |
| 223 | AR11     | Elementi di condotta idrica | Padova (PD), Giardini dell'Arena                            | 49-45 a.C. - età augustea | MARITAN <i>et alii</i> 2013, pp. 417-419.                                | Petrografia<br>Suscet. magn.<br>XRF | 491  |
| 224 | AR14     | Elementi di condotta idrica | Padova (PD), Giardini dell'Arena                            | 49-45 a.C. - età augustea | MARITAN <i>et alii</i> 2013, pp. 417-419.                                | Petrografia<br>Suscet. magn.<br>XRF | 491  |
| 230 | TR8      | Elementi di condotta idrica | Tramonte di Teolo (PD)                                      | Età romana                | MARITAN <i>et alii</i> 2013, pp. 417-418, 420.                           | Petrografia<br>Suscet. magn.<br>XRF | 1202 |
| 231 | TR9      | Elementi di condotta idrica | Tramonte di Teolo (PD)                                      | Età romana                | MARITAN <i>et alii</i> 2013, pp. 417-418, 420.                           | Petrografia<br>Suscet. magn.<br>XRF | 1202 |
| 232 | TR11     | Elementi di condotta idrica | Tramonte di Teolo (PD)                                      | Età romana                | MARITAN <i>et alii</i> 2013, pp. 417-418, 420.                           | Petrografia<br>Suscet. magn.<br>XRF | 1202 |
| 243 | FT1A     | Elementi di condotta idrica | Padova (PD), piazzetta Sartori                              | Età romana                | MARITAN <i>et alii</i> 2013, pp. 417-420.                                | Petrografia<br>Suscet. magn.<br>XRF | 989  |
| 244 | FT2      | Elementi di condotta idrica | Padova (PD), piazzetta Sartori                              | Età romana                | MARITAN <i>et alii</i> 2013, pp. 417-420.                                | Petrografia<br>Suscet. magn.<br>XRF | 989  |
| 245 | FT3      | Elementi di condotta idrica | Padova (PD), piazzetta Sartori                              | Età romana                | MARITAN <i>et alii</i> 2013, pp. 417-420.                                | Petrografia<br>Suscet. magn.<br>XRF | 989  |
| 246 | FT4      | Elementi di condotta idrica | Padova (PD), piazzetta Sartori                              | Età romana                | MARITAN <i>et alii</i> 2013, pp. 417-420.                                | Petrografia<br>Suscet. magn.<br>XRF | 989  |
| 247 | FT4bis   | Elementi di condotta idrica | Padova (PD), piazzetta Sartori                              | Età romana                | MARITAN <i>et alii</i> 2013, pp. 417-420.                                | Petrografia<br>Suscet. magn.<br>XRF | 989  |
| 248 | FT5      | Elementi di condotta idrica | Padova (PD), piazzetta Sartori                              | Età romana                | MARITAN <i>et alii</i> 2013, pp. 417-420.                                | Petrografia<br>Suscet. magn.<br>XRF | 989  |
| 249 | FT6      | Elementi di condotta idrica | Padova (PD), piazzetta Sartori                              | Età romana                | MARITAN <i>et alii</i> 2013, pp. 417-420.                                | Petrografia<br>Suscet. magn.<br>XRF | 989  |
| 250 | FT7      | Elementi di condotta idrica | Padova (PD), piazzetta Sartori                              | Età romana                | MARITAN <i>et alii</i> 2013, pp. 417-420.                                | Petrografia<br>Suscet. magn.<br>XRF | 989  |
| 251 | FT8      | Elementi di condotta idrica | Padova (PD), piazzetta Sartori                              | Età romana                | MARITAN <i>et alii</i> 2013, pp. 417-420.                                | Petrografia<br>Suscet. magn.<br>XRF | 989  |
| 252 | FT8B     | Elementi di condotta idrica | Padova (PD), piazzetta Sartori                              | Età romana                | MARITAN <i>et alii</i> 2013, pp. 417-420.                                | Petrografia<br>Suscet. magn.<br>XRF | 989  |
| 253 | FT1B     | Elementi di condotta idrica | Padova (PD), piazzetta Sartori                              | Età romana                | MARITAN <i>et alii</i> 2013, pp. 417-420.                                | Petrografia<br>Suscet. magn.<br>XRF | 989  |
| 254 | FT9      | Elementi di condotta idrica | Padova (PD), piazzetta Sartori                              | Età romana                | MARITAN <i>et alii</i> 2013, pp. 417-420.                                | Petrografia<br>Suscet. magn.<br>XRF | 989  |
| 255 | FT10     | Elementi di condotta idrica | Padova (PD), piazzetta Sartori                              | Età romana                | MARITAN <i>et alii</i> 2013, pp. 417-420.                                | Petrografia<br>Suscet. magn.<br>XRF | 989  |
| 256 | FT11     | Elementi di condotta idrica | Padova (PD), piazzetta Sartori                              | Età romana                | MARITAN <i>et alii</i> 2013, pp. 417-420.                                | Petrografia<br>Suscet. magn.<br>XRF | 989  |
| 257 | FT11B    | Elementi di condotta idrica | Padova (PD), piazzetta Sartori                              | Età romana                | MARITAN <i>et alii</i> 2013, pp. 417-420.                                | Petrografia<br>Suscet. magn.<br>XRF | 989  |
| 258 | RA6      | Pavimentazione stradale     | Classe di Ravenna (RA), via Marabina 1, podere Chiavichetta | IV-VI sec. d.C.           | CAPEDRI, GRANDI, VENTURELLI 2003, pp. 495-496.                           | Petrografia<br>ICP-MS               | 301  |
| 286 | CP 142   | Elemento architettonico     | Aquileia (UD)   | Fine del I sec. a.C.      | PREVIATO <i>et alii</i> 2014, p. 158; PREVIATO 2015a, pp. 124, 126, 456. | Petrografia                         | 1311 |

| CA  | CAMPIONE | STRUTTURA/INFRASTRUTTURA    | LOCALITÀ   | DATAZIONE                           | BIBLIOGRAFIA   | TIPO ANALISI                                     | MI   |
|-----|----------|-----------------------------|--|-------------------------------------|--|--|------|
| 320 | IM8      | Pavimentazione stradale     | Imola (BO), via Verdi, tra via Zampieri e via Milani | Età romana                          | CAPEDRI, GRANDI, VENTURELLI 2003, pp. 494, 496, 504.   | Petrografia                                      | 1231 |
| 321 | IM31     | Pavimentazione stradale     | Imola (BO), via Verdi, tra via Zampieri e via Milani | Età romana                          | CAPEDRI, GRANDI, VENTURELLI 2003, pp. 494, 496, 504.   | Petrografia                                      | 1231 |
| 322 | IM35     | Pavimentazione stradale     | Imola (BO), via Verdi, tra via Zampieri e via Milani | Età romana                          | CAPEDRI, GRANDI, VENTURELLI 2003, pp. 494, 496, 504.   | Petrografia                                      | 1231 |
| 400 | M112     | Pavimentazione stradale     | Reggio Emilia (RE), via Emilia Santo Stefano 9-17    | Età romana                          | CAPEDRI, GRANDI, VENTURELLI 1997, pp. 5, 26; CAPEDRI, VENTURELLI, GRANDI 2000, pp. 342, 351, 356, 360-362; CAPEDRI, GRANDI, VENTURELLI 2003, pp. 494, 496. | Petrografia<br>Suscet. magn.                     | 404  |
| 401 | M128     | Pavimentazione stradale     | Reggio Emilia (RE), via Emilia Santo Stefano 9-17    | Età romana                          | CAPEDRI, GRANDI, VENTURELLI 1997, pp. 5, 26; CAPEDRI, VENTURELLI, GRANDI 2000, pp. 342, 351, 356, 360-362; CAPEDRI, GRANDI, VENTURELLI 2003, pp. 494, 496. | Petrografia<br>Suscet. magn.                     | 404  |
| 402 | M135     | Pavimentazione stradale     | Reggio Emilia (RE), via Emilia Santo Stefano 9-17    | Età romana                          | CAPEDRI, GRANDI, VENTURELLI 1997, pp. 5, 26; CAPEDRI, VENTURELLI, GRANDI 2000, pp. 342, 351, 356, 360-362; CAPEDRI, GRANDI, VENTURELLI 2003, pp. 494, 496. | Petrografia<br>Suscet. magn.                     | 404  |
| 403 | M169     | Pavimentazione stradale     | Reggio Emilia (RE), via Emilia Santo Stefano 9-17    | Età romana                          | CAPEDRI, GRANDI, VENTURELLI 1997, pp. 5, 26; CAPEDRI, VENTURELLI, GRANDI 2000, pp. 342, 351, 356, 360-362; CAPEDRI, GRANDI, VENTURELLI 2003, pp. 494, 496. | Petrografia<br>Suscet. magn.<br>XRF <sup>2</sup> | 404  |
| 404 | M060i    | Cornice                     | Reggio Emilia (RE), Musei civici                     | Età romana                          | CAPEDRI, GRANDI, VENTURELLI 1997, pp. 5, 25; CAPEDRI, VENTURELLI 2003, pp. 321-326.  | Petrografia<br>Suscet. magn.<br>ICP-MS           | 1241 |
| 438 | K1       | Elemento di condotta idrica | Faedo di Cinto Euganeo (PD)                          | Età romana                          | MARITAN <i>et alii</i> 2013, pp. 417-418, 420.   | Petrografia<br>Suscet. magn.<br>XRF              | ---  |
| 445 | VPM1     | Elementi di condotta idrica | Padova (PD), piazzetta Sartori                       | Età romana                          | MARITAN <i>et alii</i> 2013, pp. 417-418, 420.   | Petrografia<br>Suscet. magn.<br>XRF              | 989  |
| 446 | VPM2     | Elementi di condotta idrica | Padova (PD), piazzetta Sartori                       | Età romana                          | MARITAN <i>et alii</i> 2013, pp. 417-418, 420.   | Petrografia<br>Suscet. magn.<br>XRF              | 989  |
| 447 | VPM4     | Elementi di condotta idrica | Padova (PD), piazzetta Sartori                       | Età romana                          | MARITAN <i>et alii</i> 2013, pp. 417-418, 420.   | Petrografia<br>Suscet. magn.<br>XRF              | 989  |
| 448 | VPM5     | Elementi di condotta idrica | Padova (PD), piazzetta Sartori                       | Età romana                          | MARITAN <i>et alii</i> 2013, pp. 417-418, 420.   | Petrografia<br>Suscet. magn.<br>XRF              | 989  |
| 449 | FL1      | Elemento di condotta idrica | Padova (PD)  | Età romana                          | MARITAN <i>et alii</i> 2013, pp. 417-419.  | Petrografia<br>Suscet. magn.<br>XRF              | ---  |
| 450 | FL4      | Elemento di condotta idrica | Padova (PD)  | Età romana                          | MARITAN <i>et alii</i> 2013, pp. 417-419.  | Petrografia<br>Suscet. magn.<br>XRF              | ---  |
| 451 | FL6      | Elemento di condotta idrica | Padova (PD)  | Età romana                          | MARITAN <i>et alii</i> 2013, pp. 417-419.  | Petrografia<br>Suscet. magn.<br>XRF              | ---  |
| 456 | EM8      | Elemento di condotta idrica | Padova (PD)  | Età romana                          | MARITAN <i>et alii</i> 2013, pp. 417-419.  | Petrografia<br>Suscet. magn.<br>XRF              | ---  |
| 457 | EM9      | Elemento di condotta idrica | Padova (PD)  | Età romana                          | MARITAN <i>et alii</i> 2013, pp. 417-419.  | Petrografia<br>Suscet. magn.<br>XRF              | ---  |
| 458 | EM10     | Elemento di condotta idrica | Padova (PD)  | Età romana                          | MARITAN <i>et alii</i> 2013, pp. 417-419.  | Petrografia<br>Suscet. magn.<br>XRF              | ---  |
| 459 | EM11     | Elemento di condotta idrica | Padova (PD)  | Età romana                          | MARITAN <i>et alii</i> 2013, pp. 417-419.  | Petrografia<br>Suscet. magn.<br>XRF              | ---  |
| 460 | EM12     | Elemento di condotta idrica | Padova (PD)  | Età romana                          | MARITAN <i>et alii</i> 2013, pp. 417-419.  | Petrografia<br>Suscet. magn.<br>XRF              | ---  |
| 461 | EM13     | Elemento di condotta idrica | Padova (PD)  | Età romana                          | MARITAN <i>et alii</i> 2013, pp. 417-419.  | Petrografia<br>Suscet. magn.<br>XRF              | ---  |
| 511 | RA2      | Pavimentazione stradale     | Ravenna (RA), via D'Azeglio 47                       | Età proto imperiale - età bizantina | CAPEDRI, GRANDI, VENTURELLI 2003, pp. 495-496.   | Petrografia<br>ICP-MS                            | 1280 |
| 512 | RA19     | Pavimentazione stradale     | Ravenna (RA), via D'Azeglio 47                       | Età proto imperiale - età bizantina | CAPEDRI, GRANDI, VENTURELLI 2003, pp. 495-496.   | Petrografia<br>ICP-MS                            | 1280 |

| CA  | CAMPIONE | STRUTTURA/INFRASTRUTTURA | LOCALITÀ  | DATAZIONE                           | BIBLIOGRAFIA  | TIPO ANALISI                                | MI   |
|-----|----------|--------------------------|---|-------------------------------------|---|---|------|
| 513 | RA23     | Pavimentazione stradale  | Ravenna (RA), via D'Azeglio 47                          | Età proto imperiale - età bizantina | CAPEDRI, GRANDI, VENTURELLI 2003, pp. 495-496.  | Petrografia XRF <sup>26</sup>               | 1280 |
| 533 | 4BF      | Basolo                   | Fano (PU) (?)<br>Pesaro, Fiorenzuola di Focara (PU) (?) | Età romana                          | RENZULLI <i>et alii</i> 1999, pp. 214-215, 217-220, 223; RENZULLI <i>et alii</i> 2002b, pp. 194-199 | Petrografia ICP-OES-MS                      | ---  |
| 534 | 5BFF     | Basolo                   | Fano (PU) (?)<br>Pesaro, Fiorenzuola di Focara (PU) (?) | Età romana                          | RENZULLI <i>et alii</i> 1999, pp. 215, 217-220, 223; RENZULLI <i>et alii</i> 2002b, pp. 194-199     | Petrografia XRF <sup>26</sup><br>ICP-OES-MS | ---  |

## 2.2. CAMPIONI PRELEVATI DA MANUFATTI ROMANI

| CA | CAMPIONE | MANUFATTO | LOCALITÀ  | DATAZIONE                                    | BIBLIOGRAFIA                          | TIPO ANALISI | MM |
|----|----------|-----------|---|--|---------------------------------------|--------------|----|
| 39 | BA96     | Cippo     | Pers di Majano (UD), località San Giovanni di Selva | Tra il luglio del 2 e il gennaio dell'1 a.C. | GROSSI, ZANCO 2003, pp. 193-200.      | Petrografia  | 43 |
| 40 | BA97     | Cippo     | Pers di Majano (UD), località San Giovanni di Selva | Tra il luglio del 2 e il gennaio dell'1 a.C. | GROSSI, ZANCO 2003, pp. 193-200.      | Petrografia  | 44 |
| 41 | BA70     | Cippo     | Corte di Piove di Sacco (PD)                        | Età romana                                   | GROSSI, ZANCO 2003, pp. 193, 196-200. | Petrografia  | 45 |

## 3. CAVA DI MONTE OLIVETO

### 3.1. CAMPIONI PRELEVATI DA STRUTTURE E INFRASTRUTTURE ROMANE

| CA  | CAMPIONE | STRUTTURA/INFRASTRUTTURA | LOCALITÀ   | DATAZIONE   | BIBLIOGRAFIA   | TIPO ANALISI                  | MI  |
|-----|----------|--------------------------|--|---|--|-------------------------------|-----|
| 21  | BO8      | Pavimentazione stradale  | Bologna (BO), piazza Nettuno 3, ex Sala Borsa                          | Età augustea  | CAPEDRI, VENTURELLI, GRANDI 2000, pp. 351, 356, 360; CAPEDRI, GRANDI, VENTURELLI 2003, pp. 494-497.  | Petrografia                   | 8   |
| 29  | BO11     | Pavimentazione stradale  | Bologna (BO), via de' Gombruti 13, palazzo Belloni                     | Età augustea  | CAPEDRI, VENTURELLI, GRANDI 2000, pp. 351, 356, 362; CAPEDRI, GRANDI, VENTURELLI 2003, pp. 494, 496. | Petrografia                   | 10  |
| 30  | BO12     | Pavimentazione stradale  | Bologna (BO), via de' Gombruti 13, palazzo Belloni                     | Età augustea  | CAPEDRI, VENTURELLI, GRANDI 2000, pp. 351, 356, 362; CAPEDRI, GRANDI, VENTURELLI 2003, pp. 494, 496. | Petrografia                   | 10  |
| 31  | BO13     | Pavimentazione stradale  | Bologna (BO), via de' Gombruti 13, palazzo Belloni                     | Età augustea  | CAPEDRI, VENTURELLI, GRANDI 2000, pp. 351, 356, 362; CAPEDRI, GRANDI, VENTURELLI 2003, pp. 494, 496. | Petrografia                   | 10  |
| 32  | BO25     | Pavimentazione stradale  | Bologna (BO), strada Maggiore 11, palazzo Lupari                       | Età augustea  | CAPEDRI, VENTURELLI, GRANDI 2000, pp. 351, 356, 362; CAPEDRI, GRANDI, VENTURELLI 2003, pp. 494, 496. | Petrografia                   | 11  |
| 75  | FZ23     | Basoli                   | Gambulaga di Portomaggiore (FE)  | Età romana  | CAPEDRI, GRANDI, VENTURELLI 2003, p. 495.  | Petrografia XRF <sup>26</sup> | 164 |
| 112 | VI 6     | Pavimentazione           | Vicenza (VI), corso Palladio, palazzo Trissino                         | Seconda metà del I sec. a.C. - inizio del I sec. d.C. | <i>Infra</i> , p. 676; GERMINARIO <i>et alii</i> 2017c, tab. 1, p. 10.                               | Petrografia XRF<br>LA-ICP-MS  | 416 |
| 114 | VI 8     | Cordolo stradale         | Vicenza (VI), Duomo di Santa Maria Annunciata, sacrestie               | I sec. a.C. - I sec. d.C.                             | <i>Infra</i> , p. 677; GERMINARIO <i>et alii</i> 2017c, tab. 1, p. 10.                               | Petrografia XRF<br>LA-ICP-MS  | 419 |
| 117 | VI 11    | Cordolo stradale         | Vicenza (VI), Duomo di Santa Maria Annunciata, sacrestie               | I sec. a.C. - I sec. d.C.                             | <i>Infra</i> , p. 678; GERMINARIO <i>et alii</i> 2017c, tab. 1, p. 10.                               | Petrografia XRF<br>LA-ICP-MS  | 419 |
| 125 | PD 6     | Cordolo stradale         | Padova (PD), piazza Cavour   | Età romana  | <i>Infra</i> , p. 682; GERMINARIO <i>et alii</i> 2017c, tab. 1, p. 10.                               | Petrografia XRF<br>LA-ICP-MS  | 424 |
| 145 | CS 1     | Cordolo stradale         | Concordia Sagittaria (VE), incrocio tra viale VIII marzo e via Claudia | Età romana  | <i>Infra</i> , p. 692; GERMINARIO <i>et alii</i> 2017c, tab. 1, p. 10.                               | Petrografia XRF<br>LA-ICP-MS  | 530 |
| 152 | CS 8     | Pavimentazione stradale  | Concordia Sagittaria (VE), via Claudia, presso la porta urbana         | Fine del I sec. a.C. - inizio del I sec. d.C.         | <i>Infra</i> , p. 694; GERMINARIO <i>et alii</i> 2017c, tab. 1, p. 10.                               | Petrografia XRF<br>LA-ICP-MS  | 346 |



| CA  | CAMPIONE | STRUTTURA/INFRASTRUTTURA | LOCALITÀ  | DATAZIONE                                     | BIBLIOGRAFIA   | TIPO ANALISI                 | MI   |
|-----|----------|--------------------------|---|---|--|------------------------------|------|
| 156 | CS 12    | Cordolo stradale         | Concordia Sagittaria (VE), piazza Cardinal Costantini   | 30 a.C.                                       | <i>Infra</i> , p. 696; GERMINARIO <i>et alii</i> 2017c, tab. 1, p. 10.   | Petrografia XRF<br>LA-ICP-MS | 350  |
| 163 | OD 4     | Pavimentazione           | Oderzo (TV), area tra via Roma e via Mazzini, ex proprietà Vizzotto, poi Aliprandi (ex Magazzini Simonetti) | Età augustea                                  | <i>Infra</i> , p. 700; GERMINARIO <i>et alii</i> 2017c, tab. 1, p. 10.   | Petrografia XRF<br>LA-ICP-MS | 551  |
| 164 | OD 5     | Pavimentazione           | Oderzo (TV), area tra via Roma e via Mazzini, ex proprietà Vizzotto, poi Aliprandi (ex Magazzini Simonetti) | Età augustea                                  | <i>Infra</i> , p. 700; GERMINARIO <i>et alii</i> 2017c, tab. 1, p. 10.   | Petrografia XRF<br>LA-ICP-MS | 551  |
| 165 | OD 6     | Pavimentazione           | Oderzo (TV), area tra via Roma e via Mazzini, ex proprietà Vizzotto, poi Aliprandi (ex Magazzini Simonetti) | Età augustea                                  | <i>Infra</i> , p. 701; GERMINARIO <i>et alii</i> 2017c, tab. 1, p. 10.   | Petrografia XRF<br>LA-ICP-MS | 551  |
| 166 | OD 7     | Pavimentazione           | Oderzo (TV), area tra via Roma e via Mazzini, ex proprietà Vizzotto, poi Aliprandi (ex Magazzini Simonetti) | Età augustea                                  | <i>Infra</i> , p. 701; GERMINARIO <i>et alii</i> 2017c, tab. 1, p. 10.   | Petrografia XRF<br>LA-ICP-MS | 551  |
| 167 | OD 8     | Pavimentazione           | Oderzo (TV), area tra via Roma e via Mazzini, ex proprietà Vizzotto, poi Aliprandi (ex Magazzini Simonetti) | Età augustea                                  | <i>Infra</i> , p. 702; GERMINARIO <i>et alii</i> 2017c, tab. 1, p. 10.   | Petrografia XRF<br>LA-ICP-MS | 551  |
| 168 | OD 9     | Pavimentazione           | Oderzo (TV), area tra via Roma e via Mazzini, ex proprietà Vizzotto, poi Aliprandi (ex Magazzini Simonetti) | Età augustea                                  | <i>Infra</i> , p. 702; GERMINARIO <i>et alii</i> 2017c, tab. 1, p. 10.   | Petrografia XRF<br>LA-ICP-MS | 551  |
| 169 | OD 10    | Pavimentazione           | Oderzo (TV), area tra via Roma e via Mazzini, ex proprietà Vizzotto, poi Aliprandi (ex Magazzini Simonetti) | Età augustea                                  | <i>Infra</i> , p. 703; GERMINARIO <i>et alii</i> 2017c, tab. 1, p. 10.   | Petrografia XRF<br>LA-ICP-MS | 551  |
| 170 | OD 11    | Pavimentazione           | Oderzo (TV), area tra via Roma e via Mazzini, ex proprietà Vizzotto, poi Aliprandi (ex Magazzini Simonetti) | Età augustea                                  | <i>Infra</i> , p. 703; GERMINARIO <i>et alii</i> 2017c, tab. 1, p. 10.   | Petrografia XRF<br>LA-ICP-MS | 551  |
| 171 | OD 12    | Pavimentazione           | Oderzo (TV), area tra via Roma e via Mazzini, ex proprietà Vizzotto, poi Aliprandi (ex Magazzini Simonetti) | Età augustea                                  | <i>Infra</i> , p. 704; GERMINARIO <i>et alii</i> 2017c, tab. 1, p. 10.   | Petrografia XRF<br>LA-ICP-MS | 551  |
| 172 | OD 13    | Pavimentazione           | Oderzo (TV), area tra via Roma e via Mazzini, ex proprietà Vizzotto, poi Aliprandi (ex Magazzini Simonetti) | Età augustea                                  | <i>Infra</i> , p. 704; GERMINARIO <i>et alii</i> 2017c, tab. 1, p. 10.   | Petrografia XRF<br>LA-ICP-MS | 551  |
| 174 | LAP2     | Pavimentazione stradale  | Modena (MO), viale Martiri della Libertà 34, palazzo della Provincia  | Metà del I sec. d.C.                          | CAPEDRI, GRANDI, VENTURELLI 2003, pp. 494, 496.  | Petrografia ICP-MS           | 578  |
| 175 | LAP4     | Pavimentazione stradale  | Modena (MO), viale Martiri della Libertà 34, palazzo della Provincia  | Metà del I sec. d.C.                          | CAPEDRI, GRANDI, VENTURELLI 2003, pp. 494, 496.  | Petrografia                  | 578  |
| 191 | CP 140   | Pavimentazione stradale  | Aquileia (UD), ex Fondi Cossar  | Età post-tiberiana - fine I sec. d.C.         | PREVIATO <i>et alii</i> 2014, pp. 158, 161; PREVIATO 2015a, pp. 202, 373, 454, 456, 635.                                 | Petrografia                  | 1082 |
| 193 | CP 47    | Pavimentazione stradale  | Aquileia (UD), via Julia Augusta  | Fine del I sec. a.C. - inizio del I sec. d.C. | PREVIATO <i>et alii</i> 2014, pp. 158, 161; PREVIATO 2015a, pp. 200, 373, 454-455, 623.                                  | Petrografia                  | 1183 |
| 200 | CP 117   | Pavimentazione stradale  | Aquileia (UD), via Bolivia, part. cat. 427/20, cardine  | Età romana                                    | PREVIATO <i>et alii</i> 2014, pp. 158, 161; PREVIATO 2015a, pp. 203-204, 373, 454-455, 627, con bibliografia precedente. | Petrografia                  | 1188 |
| 202 | CP 123   | Pavimentazione stradale  | Aquileia (UD), Fondo Comelli, decumano di Aratria Galla   | Fine del I sec. a.C. - inizio del I sec. d.C. | PREVIATO <i>et alii</i> 2014, pp. 158, 161; PREVIATO 2015a, pp. 208-209, 373, 454-455, 628.                              | Petrografia                  | 1189 |
| 204 | CP 125   | Pavimentazione stradale  | Aquileia (UD), Fondo Comelli, decumano di Aratria Galla   | Fine del I sec. a.C. - inizio del I sec. d.C. | PREVIATO <i>et alii</i> 2014, pp. 158, 161; PREVIATO 2015a, pp. 208-209, 373, 454-455, 629.                              | Petrografia                  | 1189 |
| 205 | CP 126   | Pavimentazione stradale  | Aquileia (UD), Fondo Comelli, decumano di Aratria Galla   | Fine del I sec. a.C. - inizio del I sec. d.C. | PREVIATO <i>et alii</i> 2014, pp. 158, 161; PREVIATO 2015a, pp. 208-209, 373, 454-455, 629.                              | Petrografia                  | 1189 |

| CA  | CAMPIONE | STRUTTURA/INFRASTRUTTURA    | LOCALITÀ  | DATAZIONE                 | BIBLIOGRAFIA  | TIPO ANALISI                           | MI   |
|-----|----------|-----------------------------|---|---------------------------|---|--|------|
| 213 | CP 135   | Pavimentazione              | Aquileia (UD), via Antica, porto fluviale, quarta rampa da nord     | I sec. d.C.               | PREVIATO <i>et alii</i> 2014, pp. 158-159, 161; PREVIATO 2015a, pp. 454, 455, 633.  | Petrografia                            | 1191 |
| 225 | AR1      | Elementi di condotta idrica | Padova (PD), Giardini dell'Arena                                    | 49-45 a.C. - età augustea | MARITAN <i>et alii</i> 2013, pp. 417-419.   | Petrografia<br>Suscet. magn.<br>XRF    | 491  |
| 226 | AR2      | Elementi di condotta idrica | Padova (PD), Giardini dell'Arena                                    | 49-45 a.C. - età augustea | MARITAN <i>et alii</i> 2013, pp. 417-419.   | Petrografia<br>Suscet. magn.<br>XRF    | 491  |
| 227 | AR10     | Elementi di condotta idrica | Padova (PD), Giardini dell'Arena                                    | 49-45 a.C. - età augustea | MARITAN <i>et alii</i> 2013, pp. 417-419.   | Petrografia<br>Suscet. magn.<br>XRF    | 491  |
| 228 | AR12     | Elementi di condotta idrica | Padova (PD), Giardini dell'Arena                                    | 49-45 a.C. - età augustea | MARITAN <i>et alii</i> 2013, pp. 417-419.   | Petrografia<br>Suscet. magn.<br>XRF    | 491  |
| 229 | AR13     | Elementi di condotta idrica | Padova (PD), Giardini dell'Arena                                    | 49-45 a.C. - età augustea | MARITAN <i>et alii</i> 2013, pp. 417-419.   | Petrografia<br>Suscet. magn.<br>XRF    | 491  |
| 233 | TR1      | Elementi di condotta idrica | Tramonte di Teolo (PD)  | Età romana                | MARITAN <i>et alii</i> 2013, pp. 417-418, 420.  | Petrografia<br>Suscet. magn.<br>XRF    | 1202 |
| 234 | TR2      | Elementi di condotta idrica | Tramonte di Teolo (PD)  | Età romana                | MARITAN <i>et alii</i> 2013, pp. 417-418, 420.  | Petrografia<br>Suscet. magn.<br>XRF    | 1202 |
| 235 | TR3      | Elementi di condotta idrica | Tramonte di Teolo (PD)  | Età romana                | MARITAN <i>et alii</i> 2013, pp. 417-418, 420.  | Petrografia<br>Suscet. magn.<br>XRF    | 1202 |
| 236 | TR4      | Elementi di condotta idrica | Tramonte di Teolo (PD)  | Età romana                | MARITAN <i>et alii</i> 2013, pp. 417-418, 420.  | Petrografia<br>Suscet. magn.<br>XRF    | 1202 |
| 237 | TR5      | Elementi di condotta idrica | Tramonte di Teolo (PD)  | Età romana                | MARITAN <i>et alii</i> 2013, pp. 417-418, 420.  | Petrografia<br>Suscet. magn.<br>XRF    | 1202 |
| 238 | TR6      | Elementi di condotta idrica | Tramonte di Teolo (PD)  | Età romana                | MARITAN <i>et alii</i> 2013, pp. 417-418, 420.  | Petrografia<br>Suscet. magn.<br>XRF    | 1202 |
| 239 | TR10     | Elementi di condotta idrica | Tramonte di Teolo (PD)  | Età romana                | MARITAN <i>et alii</i> 2013, pp. 417-418, 420.  | Petrografia<br>Suscet. magn.<br>XRF    | 1202 |
| 240 | TR12     | Elementi di condotta idrica | Tramonte di Teolo (PD)  | Età romana                | MARITAN <i>et alii</i> 2013, pp. 417-418, 420.  | Petrografia<br>Suscet. magn.<br>XRF    | 1202 |
| 241 | CL1      | Elementi di condotta idrica | Faedo di Cinto Euganeo (PD), località Ca' Lustra, via San Pietro 50 | Età romana                | MARITAN <i>et alii</i> 2013, pp. 417-419.   | Petrografia<br>Suscet. magn.<br>XRF    | 1228 |
| 242 | CL2      | Elementi di condotta idrica | Faedo di Cinto Euganeo (PD), località Ca' Lustra, via San Pietro 50 | Età romana                | MARITAN <i>et alii</i> 2013, pp. 417-419.   | Petrografia<br>Suscet. magn.<br>XRF    | 1228 |
| 328 | M105     | Pavimentazione stradale     | Reggio Emilia (RE), via Emilia Santo Stefano 9-17                   | Età romana                | CAPEDRI, GRANDI, VENTURELLI 1997, pp. 5, 25; CAPEDRI, VENTURELLI, GRANDI 2000, pp. 342, 351, 356, 360, 362; CAPEDRI, GRANDI, VENTURELLI 2003, pp. 494, 496.   | Petrografia<br>Suscet. magn.           | 404  |
| 329 | M114     | Pavimentazione stradale     | Reggio Emilia (RE), via Emilia Santo Stefano 9-17                   | Età romana                | CAPEDRI, GRANDI, VENTURELLI 1997, pp. 5, 26; CAPEDRI, VENTURELLI, GRANDI 2000, pp. 342, 351, 356, 358, 360-362; CAPEDRI, VENTURELLI, GRANDI 2000, pp. CAPEDRI, GRANDI, VENTURELLI 2003, pp. 494, 496. | Petrografia<br>Suscet. magn.<br>XRF*   | 404  |
| 330 | M117     | Pavimentazione stradale     | Reggio Emilia (RE), via Emilia Santo Stefano 9-17                   | Età romana                | CAPEDRI, GRANDI, VENTURELLI 1997, pp. 5, 26; CAPEDRI, VENTURELLI, GRANDI 2000, pp. 342, 351, 356, 360, 362; CAPEDRI, GRANDI, VENTURELLI 2003, pp. 494, 496.   | Petrografia                            | 404  |
| 331 | M131     | Pavimentazione stradale     | Reggio Emilia (RE), via Emilia Santo Stefano 9-17                   | Età romana                | CAPEDRI, GRANDI, VENTURELLI 1997, pp. 5, 26; CAPEDRI, VENTURELLI, GRANDI 2000, pp. 342, 351, 356, 358, 360-362; CAPEDRI, GRANDI, VENTURELLI 2003, pp. 494, 496.                                       | Petrografia<br>Suscet. magn.           | 404  |
| 332 | M136     | Pavimentazione stradale     | Reggio Emilia (RE), via Emilia Santo Stefano 9-17                   | Età romana                | CAPEDRI, GRANDI, VENTURELLI 1997, pp. 5, 26; CAPEDRI, VENTURELLI, GRANDI 2000, pp. 342, 351, 356, 360, 362; CAPEDRI, GRANDI, VENTURELLI 2003, pp. 494, 496.   | Petrografia<br>ICP-MS                  | 404  |
| 333 | M143     | Pavimentazione stradale     | Reggio Emilia (RE), via Emilia Santo Stefano 9-17                   | Età romana                | CAPEDRI, GRANDI, VENTURELLI 1997, pp. 5, 26; CAPEDRI, VENTURELLI, GRANDI 2000, pp. 342, 351, 356, 360-362; CAPEDRI, GRANDI, VENTURELLI 2003, pp. 494, 496.  | Petrografia<br>Suscet. magn.<br>ICP-MS | 404  |

| CA  | CAMPIONE | STRUTTURA/INFRASTRUTTURA | LOCALITÀ  | DATAZIONE                   | BIBLIOGRAFIA  | TIPO ANALISI                               | MI   |
|-----|----------|--------------------------|---|-----------------------------|---|--|------|
| 334 | M146     | Pavimentazione stradale  | Reggio Emilia (RE), via Emilia Santo Stefano 9-17 | Età romana                  | CAPEDRI, GRANDI, VENTURELLI 1997, pp. 5, 26; CAPEDRI, VENTURELLI, GRANDI 2000, pp. 342, 351, 356, 360, 362; CAPEDRI, GRANDI, VENTURELLI 2003, pp. 494, 496. | Petrografia                                | 404  |
| 335 | M147     | Pavimentazione stradale  | Reggio Emilia (RE), via Emilia Santo Stefano 9-17 | Età romana                  | CAPEDRI, GRANDI, VENTURELLI 1997, pp. 5, 27; CAPEDRI, VENTURELLI, GRANDI 2000, pp. 342, 351, 356, 360, 362; CAPEDRI, GRANDI, VENTURELLI 2003, pp. 494, 496. | Petrografia ICP-MS                         | 404  |
| 336 | M150     | Pavimentazione stradale  | Reggio Emilia (RE), via Emilia Santo Stefano 9-17 | Età romana                  | CAPEDRI, GRANDI, VENTURELLI 1997, pp. 5, 27; CAPEDRI, VENTURELLI, GRANDI 2000, pp. 342, 351, 356, 360, 362; CAPEDRI, GRANDI, VENTURELLI 2003, pp. 494, 496. | Petrografia ICP-MS                         | 404  |
| 337 | M070     | Pavimentazione stradale  | Reggio Emilia (RE), via Emilia Santo Stefano 9-17 | Età romana                  | CAPEDRI, GRANDI, VENTURELLI 1997, pp. 5, 25; CAPEDRI, VENTURELLI, GRANDI 2000, pp. 342, 351, 356, 360, 362; CAPEDRI, GRANDI, VENTURELLI 2003, pp. 494, 496. | Petrografia ICP-MS                         | 404  |
| 338 | M072     | Pavimentazione stradale  | Reggio Emilia (RE), via Emilia Santo Stefano 9-17 | Età romana                  | CAPEDRI, GRANDI, VENTURELLI 1997, pp. 5, 25; CAPEDRI, VENTURELLI, GRANDI 2000, pp. 342, 351, 356, 360, 362; CAPEDRI, GRANDI, VENTURELLI 2003, pp. 494, 496. | Petrografia                                | 404  |
| 339 | M074     | Pavimentazione stradale  | Reggio Emilia (RE), via Emilia Santo Stefano 9-17 | Età romana                  | CAPEDRI, GRANDI, VENTURELLI 1997, pp. 5, 25; CAPEDRI, VENTURELLI, GRANDI 2000, pp. 342, 351, 356, 360, 362; CAPEDRI, GRANDI, VENTURELLI 2003, pp. 494, 496. | Petrografia ICP-MS                         | 404  |
| 405 | M060h    | Cornice                  | Reggio Emilia (RE), Musei civici                  | Età romana                  | CAPEDRI, GRANDI, VENTURELLI 1997, pp. 5, 25; CAPEDRI, VENTURELLI 2003, 321, 323-324, 326.   | Petrografia Suscet. magn.                  | 1242 |
| 406 | M060f    | Cornice                  | Reggio Emilia (RE), Musei civici                  | Età romana                  | CAPEDRI, GRANDI, VENTURELLI 1997, pp. 5, 25; CAPEDRI, VENTURELLI 2003, 321, 323-324, 326.   | Petrografia Suscet. magn.                  | 1243 |
| 407 | M062     | Cornice                  | Reggio Emilia (RE), Musei civici                  | Età romana                  | CAPEDRI, GRANDI, VENTURELLI 1997, pp. 5, 25; CAPEDRI, VENTURELLI 2003, 321, 323-324, 326.   | Petrografia Suscet. magn. ICP-MS           | 1243 |
| 408 | M060     | Cornice                  | Reggio Emilia (RE), Musei civici                  | Età romana                  | CAPEDRI, GRANDI, VENTURELLI 1997, pp. 5, 25; CAPEDRI, VENTURELLI 2003, 321-324, 326.  | Petrografia                                | 1244 |
| 409 | M060a    | Cornice                  | Reggio Emilia (RE), Musei civici                  | Età romana                  | CAPEDRI, GRANDI, VENTURELLI 1997, pp. 5, 25; CAPEDRI, GRANDI, VENTURELLI 2003, p. 504; CAPEDRI, VENTURELLI 2003, 321-324, 326.                              | Petrografia Suscet. magn. XRF <sup>®</sup> | 1244 |
| 410 | M060c    | Cornice                  | Reggio Emilia (RE), Musei civici                  | Età romana                  | CAPEDRI, GRANDI, VENTURELLI 1997, pp. 5, 25; CAPEDRI, VENTURELLI 2003, 321-324, 326.  | Petrografia Suscet. magn. ICP-MS           | 1244 |
| 411 | M060d    | Cornice                  | Reggio Emilia (RE), Musei civici                  | Età romana                  | CAPEDRI, GRANDI, VENTURELLI 1997, pp. 5, 25; CAPEDRI, VENTURELLI 2003, 321-324, 326.  | Petrografia Suscet. magn.                  | 1244 |
| 412 | M036     | Blocco                   | Reggio Emilia (RE), Musei civici                  | Età romana                  | CAPEDRI, GRANDI, VENTURELLI 1997, pp. 5, 25; CAPEDRI, VENTURELLI 2003, 321-324, 326.  | Petrografia Suscet. magn. XRF <sup>®</sup> | 1245 |
| 413 | M037     | Blocco                   | Rubiera (RE), cava Corradini                      | Età romana (20-40 d.C. (?)) | CAPEDRI, GRANDI, VENTURELLI 1997, pp. 5, 25; CAPEDRI, VENTURELLI 2003, 321-324, 326.  | Petrografia Suscet. magn. XRF <sup>®</sup> | 1246 |
| 414 | M038     | Cornice                  | Rubiera (RE), cava Corradini                      | Età romana (20-40 d.C. (?)) | CAPEDRI, GRANDI, VENTURELLI 1997, pp. 5, 25; CAPEDRI, VENTURELLI 2003, 321-324, 326.  | Petrografia Suscet. magn. XRF <sup>®</sup> | 1247 |
| 415 | M039     | Blocco                   | Rubiera (RE), cava Corradini                      | Età romana (20-40 d.C. (?)) | CAPEDRI, GRANDI, VENTURELLI 1997, pp. 5, 25; CAPEDRI, VENTURELLI 2003, 321-324, 326.  | Petrografia Suscet. magn.                  | 1248 |
| 416 | M040     | Blocco                   | Rubiera (RE), cava Corradini                      | Età romana (20-40 d.C. (?)) | CAPEDRI, GRANDI, VENTURELLI 1997, pp. 5, 25; CAPEDRI, VENTURELLI 2003, 321-324, 326.  | Petrografia Suscet. magn. XRF <sup>®</sup> | 1249 |
| 417 | M041     | Blocco                   | Rubiera (RE), cava Corradini                      | Età romana (20-40 d.C. (?)) | CAPEDRI, GRANDI, VENTURELLI 1997, pp. 5, 25; CAPEDRI, VENTURELLI 2003, 321-324, 326.  | Petrografia Suscet. magn. XRF <sup>®</sup> | 1250 |
| 418 | M042     | Blocco                   | Rubiera (RE), cava Corradini                      | Età romana (20-40 d.C. (?)) | CAPEDRI, GRANDI, VENTURELLI 1997, pp. 5, 25; CAPEDRI, VENTURELLI 2003, 321-324, 326.  | Petrografia Suscet. magn. XRF <sup>®</sup> | 1251 |
| 419 | M043     | Blocco                   | Rubiera (RE), cava Corradini                      | Età romana (20-40 d.C. (?)) | CAPEDRI, GRANDI, VENTURELLI 1997, pp. 5, 25; CAPEDRI, VENTURELLI 2003, 321-324, 326.  | Petrografia Suscet. magn. XRF <sup>®</sup> | 1252 |
| 420 | M295     | Blocco                   | Reggio Emilia (RE), Musei civici                  | Età romana                  | CAPEDRI, GRANDI, VENTURELLI 1997, pp. 5, 25; CAPEDRI, VENTURELLI 2003, 321-324, 326.  | Petrografia Suscet. magn.                  | 1253 |
| 421 | M292     | Elemento architettonico  | Reggio Emilia (RE), Musei civici                  | Età romana                  | CAPEDRI, GRANDI, VENTURELLI 1997, pp. 5, 25; CAPEDRI, VENTURELLI 2003, 321-324, 326.  | Petrografia Suscet. magn.                  | 1254 |
| 422 | M290     | Blocco                   | Reggio Emilia (RE), Musei civici                  | Età romana                  | CAPEDRI, GRANDI, VENTURELLI 1997, pp. 5, 25; CAPEDRI, VENTURELLI 2003, 321-324, 326.  | Petrografia Suscet. magn.                  | 1255 |

| CA  | CAMPIONE | STRUTTURA/INFRASTRUTTURA    | LOCALITÀ  | DATAZIONE                           | BIBLIOGRAFIA   | TIPO ANALISI                               | MI   |
|-----|----------|-----------------------------|---|-------------------------------------|--|--|------|
| 424 | M288     | Elemento architettonico     | Reggio Emilia (RE), località Villa San Maurizio, via Pasteur 17 | Età romana                          | CAPEDRI, GRANDI, VENTURELLI 1997, pp. 5, 25; CAPEDRI, VENTURELLI 2003, pp. 321-324, 326. | Petrografia                                | 1256 |
| 425 | M004     | Elemento architettonico     | Reggio Emilia (RE), Musei civici                                | Età romana                          | CAPEDRI, GRANDI, VENTURELLI 1997, pp. 5, 28; CAPEDRI, VENTURELLI 2003, pp. 321-324, 326. | Petrografia                                | 1257 |
| 432 | ML02     | <i>Architectural block</i>  | Conservato presso i Musei Civici di Modena                      | Età romana                          | CAPEDRI, VENTURELLI 2003, pp. 321-322, 326-327.  | Petrografia<br>XRF <sup>26</sup><br>ICP-MS | ---  |
| 433 | ML2      | <i>Architectural block</i>  | Conservato presso i Musei Civici di Modena                      | Età romana                          | CAPEDRI, VENTURELLI 2003, pp. 321-322, 326-327.  | Petrografia<br>XRF <sup>26</sup>           | ---  |
| 434 | ML14     | <i>Architectural block</i>  | Conservato presso i Musei Civici di Modena                      | Età romana                          | CAPEDRI, VENTURELLI 2003, pp. 321-322, 326-327.  | Petrografia<br>XRF <sup>26</sup>           | ---  |
| 439 | P1       | Elemento di condotta idrica | Faedo di Cinto Euganeo (PD)                                     | Età romana                          | MARITAN <i>et alii</i> 2013, pp. 417-418, 420.   | Petrografia<br>Suscet. magn.<br>XRF        | ---  |
| 440 | ST1      | Elementi di condotta idrica | Padova (PD), piazzetta Sartori                                  | Età romana                          | MARITAN <i>et alii</i> 2013, pp. 417-418, 420.   | Petrografia<br>Suscet. magn.<br>XRF        | 989  |
| 441 | ST2      | Elementi di condotta idrica | Padova (PD), piazzetta Sartori                                  | Età romana                          | MARITAN <i>et alii</i> 2013, pp. 417-418, 420.   | Petrografia<br>Suscet. magn.<br>XRF        | 989  |
| 442 | ST3      | Elementi di condotta idrica | Padova (PD), piazzetta Sartori                                  | Età romana                          | MARITAN <i>et alii</i> 2013, pp. 417-418, 420.   | Petrografia<br>Suscet. magn.<br>XRF        | 989  |
| 443 | ST4      | Elementi di condotta idrica | Padova (PD), piazzetta Sartori                                  | Età romana                          | MARITAN <i>et alii</i> 2013, pp. 417-418, 420.   | Petrografia<br>Suscet. magn.<br>XRF        | 989  |
| 444 | ST5      | Elementi di condotta idrica | Padova (PD), piazzetta Sartori                                  | Età romana                          | MARITAN <i>et alii</i> 2013, pp. 417-418, 420.   | Petrografia<br>Suscet. magn.<br>XRF        | 989  |
| 452 | FL2      | Elemento di condotta idrica | Padova (PD)   | Età romana                          | MARITAN <i>et alii</i> 2013, pp. 417-418.  | Petrografia<br>Suscet. magn.<br>XRF        | ---  |
| 453 | FL5      | Elemento di condotta idrica | Padova (PD)   | Età romana                          | MARITAN <i>et alii</i> 2013, pp. 417-419.  | Petrografia<br>Suscet. magn.<br>XRF        | ---  |
| 454 | FL7      | Elemento di condotta idrica | Padova (PD)   | Età romana                          | MARITAN <i>et alii</i> 2013, pp. 417-419.  | Petrografia<br>Suscet. magn.<br>XRF        | ---  |
| 462 | EM1      | Elemento di condotta idrica | Padova (PD)   | Età romana                          | MARITAN <i>et alii</i> 2013, pp. 417-419.  | Petrografia<br>Suscet. magn.<br>XRF        | ---  |
| 463 | EM2      | Elemento di condotta idrica | Padova (PD)   | Età romana                          | MARITAN <i>et alii</i> 2013, pp. 417-419.  | Petrografia<br>Suscet. magn.<br>XRF        | ---  |
| 464 | EM3      | Elemento di condotta idrica | Padova (PD)   | Età romana                          | MARITAN <i>et alii</i> 2013, pp. 417-419.  | Petrografia<br>Suscet. magn.<br>XRF        | ---  |
| 465 | EM4      | Elemento di condotta idrica | Padova (PD)   | Età romana                          | MARITAN <i>et alii</i> 2013, pp. 417-419.  | Petrografia<br>Suscet. magn.<br>XRF        | ---  |
| 466 | EM5      | Elemento di condotta idrica | Padova (PD)   | Età romana                          | MARITAN <i>et alii</i> 2013, pp. 417-419.  | Petrografia<br>Suscet. magn.<br>XRF        | ---  |
| 467 | EM7      | Elemento di condotta idrica | Padova (PD)   | Età romana                          | MARITAN <i>et alii</i> 2013, pp. 417-419.  | Petrografia<br>Suscet. magn.<br>XRF        | ---  |
| 514 | RA4      | Pavimentazione stradale     | Ravenna (RA), via D'Azeglio 47                                  | Età proto imperiale - età bizantina | CAPEDRI, GRANDI, VENTURELLI 2003, pp. 495-496.   | Petrografia<br>XRF <sup>26</sup>           | 1280 |
| 515 | RA21     | Pavimentazione stradale     | Ravenna (RA), via D'Azeglio 47                                  | Età proto imperiale - età bizantina | CAPEDRI, GRANDI, VENTURELLI 2003, pp. 495-496.   | Petrografia<br>XRF <sup>26</sup>           | 1280 |
| 516 | RA52     | Pavimentazione stradale     | Ravenna (RA), via D'Azeglio 47                                  | Età proto imperiale - età bizantina | CAPEDRI, GRANDI, VENTURELLI 2003, pp. 495-496.   | Petrografia<br>XRF <sup>26</sup>           | 1280 |
| 517 | RA64     | Pavimentazione stradale     | Ravenna (RA), via D'Azeglio 47                                  | Età proto imperiale - età bizantina | CAPEDRI, GRANDI, VENTURELLI 2003, pp. 495-496.   | Petrografia<br>XRF <sup>26</sup>           | 1280 |

| CA  | CAMPIONE | STRUTTURA/INFRASTRUTTURA | LOCALITÀ   | DATAZIONE                                 | BIBLIOGRAFIA  | TIPO ANALISI                                  | MI   |
|-----|----------|--------------------------|--|---|---|---|------|
| 518 | RA69     | Pavimentazione stradale  | Ravenna (RA), via D'Aze-<br>glio 47                          | Età proto<br>imperiale - età<br>bizantina | CAPEDRI, GRANDI, VENTURELLI 2003, pp.<br>495-496.   | Petrografia<br>ICP-MS                         | 1280 |
| 535 | 1MFD     | Basolo                   | Fano (PU) (?)<br>Pesaro, Fiorenzuola di Fo-<br>cara (PU) (?) | Età romana                                | RENZULLI <i>et alii</i> 1999, pp. 215, 220; RENZULLI<br><i>et alii</i> 2002b, pp. 196-197 | Petrografia<br>XRF <sup>6</sup><br>ICP-OES-MS | ---  |

### 3.2. CAMPIONI PRELEVATI DA MANUFATTI ROMANI<sup>1</sup>

| CA  | CAMPIONE | MANUFATTO  | LOCALITÀ   | DATAZIONE                                       | BIBLIOGRAFIA   | TIPO ANALISI                 | MM  |
|-----|----------|------------|--|---|--|------------------------------|-----|
| 79  | M5       | Mortaio    | Fossombrone (PU), località<br>San Martino del Piano, via<br>Flaminia                             | Età romana                                      | SANTI <i>et alii</i> 2000, 209-216, 218; RENZULLI <i>et<br/>alii</i> 2002a, pp. 177-8, 180, 182.   | Petrografia<br>ICP-AES-MS    | 82  |
| 180 | M248     | Stele      | Reggio Emilia (RE), località<br>Villa San Maurizio, 150<br>m a E della chiesa di San<br>Maurizio | II sec. d.C.                                    | CAPEDRI, GRANDI, VENTURELLI 1997, pp.<br>5, 28; CAPEDRI, VENTURELLI 2003, pp. 321,<br>323-326.     | Petrografia<br>Suscet. magn. | 705 |
| 181 | M249     | Stele      | Reggio Emilia (RE), località<br>Villa San Maurizio, via<br>Pasteur 17                            | II sec. d.C.                                    | CAPEDRI, GRANDI, VENTURELLI 1997, pp.<br>5, 28; CAPEDRI, VENTURELLI 2003, pp. 321,<br>323-326.     | Petrografia<br>Suscet. magn. | 706 |
| 182 | M230     | Stele      | Reggio Emilia (RE), località<br>Villa San Maurizio, prop-<br>rietà Malaguzzi                     | I sec. d.C.                                     | CAPEDRI, GRANDI, VENTURELLI 1997, pp.<br>5, 28; CAPEDRI, VENTURELLI 2003, pp. 321,<br>323-326.     | Petrografia<br>Suscet. magn. | 707 |
| 183 | M229     | Stele      | Reggio Emilia (RE), località<br>Villa San Maurizio, fon-<br>do Cugini                            | I sec. d.C.                                     | CAPEDRI, GRANDI, VENTURELLI 1997, pp.<br>5, 28; CAPEDRI, VENTURELLI 2003, pp. 321,<br>323-326.     | Petrografia<br>Suscet. magn. | 708 |
| 184 | M232     | Cippo      | Reggio Emilia (RE), località<br>San Prospero degli<br>Strinati                                   | I sec. d.C.                                     | CAPEDRI, GRANDI, VENTURELLI 1997, pp.<br>5, 28; CAPEDRI, VENTURELLI 2003, pp. 321,<br>323-326.     | Petrografia<br>Suscet. magn. | 709 |
| 185 | M226     | Cippo      | Reggio Emilia (RE), località<br>Villa San Maurizio, via<br>Pasteur 17                            | I-II sec. d.C.                                  | CAPEDRI, GRANDI, VENTURELLI 1997, pp.<br>5, 28; CAPEDRI, VENTURELLI 2003, pp. 321,<br>323-326.     | Petrografia<br>Suscet. magn. | 710 |
| 186 | M197     | Stele      | Reggio Emilia (RE), località<br>Villa San Maurizio, via<br>Pasteur 17                            | II sec. d.C.                                    | CAPEDRI, GRANDI, VENTURELLI 1997, pp.<br>5, 28; CAPEDRI, VENTURELLI 2003, pp. 321,<br>323-326.     | Petrografia<br>Suscet. magn. | 711 |
| 187 | M216     | Stele      | Reggio Emilia (RE), casa<br>Favalli, presso la chiesa di<br>San Zenone                           | I sec. d.C.                                     | CAPEDRI, GRANDI, VENTURELLI 1997, pp. 5,<br>20, 28; CAPEDRI, VENTURELLI 2003, pp. 321,<br>323-326. | Petrografia<br>Suscet. magn. | 712 |
| 188 | M237     | Iscrizione | Brescello (RE), area del for-<br>te n. 3 Massimiliano  | Età imperiale                                   | CAPEDRI, GRANDI, VENTURELLI 1997, pp.<br>5, 28; CAPEDRI, VENTURELLI 2003, pp. 321,<br>323-326.     | Petrografia<br>Suscet. magn. | 713 |
| 276 | LE100    | Stele      | Modena (MO), area della<br>Cittadella  | Prima metà del<br>I sec. d.C.                   | CAPEDRI, VENTURELLI 2003, pp. 321, 326-327.  | Petrografia                  | 767 |
| 277 | LE47     | Monumento  | Modena (MO), via San<br>Carlo 5, Collegio dei No-<br>bili  | I sec. d.C.                                     | CAPEDRI, VENTURELLI 2003, pp. 321, 326-327.  | Petrografia                  | 769 |
| 278 | LE49     | Stele      | Baggiovara di Modena<br>(MO), località Cadiane   | Prima metà del<br>I sec. d.C.                   | CAPEDRI, VENTURELLI 2003, pp. 321, 326-327.  | Petrografia                  | 770 |
| 279 | LE63     | Monumento  | Modena (MO), casa di L.A.<br>Muratori, presso Santa Ma-<br>ria della Pomposa                     | Prima metà del<br>I sec. d.C.                   | CAPEDRI, VENTURELLI 2003, pp. 321, 326-327.  | Petrografia                  | 771 |
| 280 | LE76     | Stele      | Baggiovara di Modena<br>(MO), località Motta del<br>Torrazzo                                     | Inizio del<br>I sec. d.C.                       | CAPEDRI, VENTURELLI 2003, pp. 321, 326-327.  | Petrografia                  | 772 |
| 281 | LE77     | Stele      | Rubbiara di Nonantola<br>(MO), campanile della<br>chiesa di San Pietro                           | I sec. d.C.                                     | CAPEDRI, VENTURELLI 2003, pp. 321, 326-327.  | Petrografia                  | 773 |
| 282 | LE84     | Stele      | Mortizzuolo di Mirandola<br>(MO), campo Montirone<br>Vecchio                                     | Metà del<br>I sec. d.C.                         | CAPEDRI, VENTURELLI 2003, pp. 321, 326-327.  | Petrografia                  | 774 |
| 283 | LE99     | Stele      | Gaggio di Piano di Castel-<br>franco Emilia (MO), chiesa<br>di San Giovanni Battista             | I sec. d.C. -<br>prima metà del<br>II sec. d.C. | CAPEDRI, VENTURELLI 2003, pp. 321, 326-327.  | Petrografia                  | 777 |
| 284 | LE115    | Stele      | Modena (MO)  | Fine del<br>I sec. d.C.                         | CAPEDRI, VENTURELLI 2003, pp. 321, 326-327.  | Petrografia                  | 776 |

<sup>1</sup> Il campione CA 187 è dubitativamente attribuito al Monte Oliveto o al Monte Lispida.

| CA  | CAMPIONE | MANUFATTO              | LOCALITÀ  | DATAZIONE                                   | BIBLIOGRAFIA   | TIPO ANALISI                           | MM  |
|-----|----------|------------------------|---|---|--|--|-----|
| 285 | LE86     | Monumento              | Modena (MO), piazza Roma, palazzo Ducale                        | Metà del I sec. d.C.                        | CAPEDRI, VENTURELLI 2003, pp. 321, 326-327.  | Petrografia                            | 775 |
| 326 | M203     | Macina                 | Reggio Emilia (RE), Musei civici                                | Età romana                                  | CAPEDRI, GRANDI, VENTURELLI 1997, pp. 6, 28; CAPEDRI, VENTURELLI 2003, pp. 321, 323-326. | Petrografia<br>Suscet. magn.           | 836 |
| 423 | M044     | Altare                 | Reggio Emilia (RE), località Villa San Maurizio, via Pasteur 17 | Età tardo repubblicana - piena età augustea | CAPEDRI, GRANDI, VENTURELLI 1997, pp. 5, 25; CAPEDRI, VENTURELLI 2003, pp. 321-326.      | Petrografia<br>Suscet. magn.<br>ICP-MS | 849 |
| 426 | Lap1     | <i>Tombstone</i>       | Conservata presso i Musei Civici di Modena.                     | Età romana                                  | CAPEDRI, VENTURELLI 2003, pp. 321, 326-327.  | Petrografia                            | --- |
| 427 | Lap3     | <i>Tombstone</i>       | Conservata presso i Musei Civici di Modena.                     | Età romana                                  | CAPEDRI, VENTURELLI 2003, pp. 321, 326-327.  | Petrografia                            | --- |
| 428 | Lap5     | <i>Funerary cippus</i> | Conservato presso i Musei Civici di Modena.                     | Età romana                                  | CAPEDRI, VENTURELLI 2003, pp. 321, 326-327.  | Petrografia                            | --- |
| 429 | Lap6     | <i>Sarcophagus</i>     | Conservato presso i Musei Civici di Modena.                     | Età romana                                  | CAPEDRI, VENTURELLI 2003, pp. 321-322, 326-327.  | Petrografia<br>Suscet. magn.<br>ICP-MS | --- |
| 430 | ML01     | <i>Tombstone</i>       | Conservata presso il Museo Lapidario Estense di Modena.         | Età romana                                  | CAPEDRI, VENTURELLI 2003, pp. 321-322, 326-327.  | Petrografia<br>Suscet. magn.<br>ICP-MS | --- |
| 431 | ML1      | <i>Tombstone</i>       | Conservata presso il Museo Lapidario Estense di Modena.         | Età romana                                  | CAPEDRI, VENTURELLI 2003, pp. 321-322, 326-327.  | Petrografia<br>Suscet. magn.<br>ICP-MS | --- |

#### 4. CAVA DI MONTE ROSSO

##### 4.1. CAMPIONI PRELEVATI DA INFRASTRUTTURE ROMANE<sup>2</sup>

| CA  | CAMPIONE | STRUTTURA/INFRASTRUTTURA | LOCALITÀ  | DATAZIONE              | BIBLIOGRAFIA  | TIPO ANALISI                    | MI          |
|-----|----------|--------------------------|---|------------------------|---|---------------------------------|-------------|
| 105 | RI14a    | Pavimentazione stradale  | Rimini (RN), via San Giuliano 12-14, chiesa di San Giuliano | Inizio del I sec. d.C. | CAPEDRI, GRANDI, VENTURELLI 2003, pp. 495-496.  | Petrografia                     | 306         |
| 523 | RI4      | Pavimentazione o pile    | Rimini (RN), ponte di Tiberio                               | 14-21 d.C.             | CAPEDRI, VENTURELLI, GRANDI 2000, pp. 341-342; CAPEDRI, GRANDI, VENTURELLI 2003, pp. 495-496. | Petrografia                     | 5 o<br>1329 |
| 536 | TF1      | Basolo                   | Fano (PU) (?)<br>Pesaro, Fiorenzuola di Focara (PU) (?)     | Età romana             | RENZULLI <i>et alii</i> 1999, pp. 214-220, 223.   | Petrografia<br>XRF <sup>2</sup> | ---         |
| 537 | 3BF      | Basolo                   | Fano (PU) (?)<br>Pesaro, Fiorenzuola di Focara (PU) (?)     | Età romana             | RENZULLI <i>et alii</i> 1999, pp. 213, 215-220, 223.  | Petrografia<br>XRF <sup>2</sup> | ---         |

##### 4.2. CAMPIONI PRELEVATI DA MANUFATTI ROMANI

| CA  | CAMPIONE | MANUFATTO | LOCALITÀ                 | DATAZIONE  | BIBLIOGRAFIA   | TIPO ANALISI              | MM  |
|-----|----------|-----------|--------------------------|------------|--|---------------------------|-----|
| 34  | AQ3      | Macina    | Aquileia (UD)            | Età romana | ANTONELLI, LAZZARINI L. 2012, pp. 7, 10-11.  | Petrografia<br>ICP-AES-MS | --- |
| 76  | CP5      | Macina    | Picuge, Starići, Croazia | Età romana | ANTONELLI <i>et alii</i> 2004, pp. 539-543, 546; BERNARDINI F. 2005, pp. 574-576, 581. | Petrografia<br>ICP-MS     | 79  |
| 77  | CP6      | Macina    | Picuge, Starići, Croazia | Età romana | ANTONELLI <i>et alii</i> 2004, pp. 539-543; BERNARDINI F. 2005, pp. 574-576, 581.      | Petrografia<br>ICP-MS     | 80  |
| 78  | CP7      | Macina    | Picuge, Starići, Croazia | Età romana | ANTONELLI <i>et alii</i> 2004, pp. 539-543; BERNARDINI F. 2005, pp. 574-576, 581.      | Petrografia<br>ICP-MS     | 81  |
| 85  | ---      | Macina    | Urbisaglia (MC)          | Età romana | SANTI, RENZULLI 2006, pp. 134-135, 137; ANTONELLI, LAZZARINI L. 2010, p. 2084.         | Petrografia               | 219 |
| 272 | ---      | Macina    | Imola (BO)               | Età romana | CAPEDRI, VENTURELLI 2003, p. 327.  | Petrografia               | 763 |
| 273 | ---      | Macina    | Imola (BO)               | Età romana | CAPEDRI, VENTURELLI 2003, p. 327.  | Petrografia               | 764 |
| 274 | ---      | Macina    | Imola (BO)               | Età romana | CAPEDRI, VENTURELLI 2003, p. 327.  | Petrografia               | 765 |
| 275 | ---      | Macina    | Imola (BO)               | Età romana | CAPEDRI, VENTURELLI 2003, p. 327.  | Petrografia               | 766 |

<sup>2</sup> I campioni CA 536-537 sono dubitativamente attribuiti al Monte Rosso o al Monte Alto.

| CA  | CAMPIONE | MANUFATTO | LOCALITÀ   | DATAZIONE  | BIBLIOGRAFIA   | TIPO ANALISI                           | MM  |
|-----|----------|-----------|--|------------|--|--|-----|
| 323 | M204     | Macina    | Reggio Emilia (RE), Musei civici                                 | Età romana | CAPEDRI, GRANDI, VENTURELLI 1997, pp. 6, 28.   | Petrografia<br>Suscet. magn.           | 833 |
| 324 | M205     | Macina    | Reggio Emilia (RE), Musei civici                                 | Età romana | CAPEDRI, GRANDI, VENTURELLI 1997, pp. 6, 28; CAPEDRI, VENTURELLI 2003, pp. 321-326.      | Petrografia<br>Suscet. magn.<br>ICP-MS | 834 |
| 325 | M206     | Macina    | Reggio Emilia (RE), Musei civici                                 | Età romana | CAPEDRI, GRANDI, VENTURELLI 1997, pp. 6, 28; CAPEDRI, VENTURELLI 2003, pp. 321-326.      | Petrografia<br>Suscet. magn.<br>ICP-MS | 835 |
| 327 | M198     | Macina    | Reggio Emilia (RE), Musei civici                                 | Età romana | CAPEDRI, GRANDI, VENTURELLI 1997, pp. 6, 28; CAPEDRI, VENTURELLI 2003, pp. 321, 323-326. | Petrografia                            | 837 |
| 435 | 34       | Macina    | Nonantola (MO), fondo Forni                                      | Età romana | CATTANI, LAZZARINI L., FALCONE 1997, n. 45, p. 118.                                      | Petrografia<br>XRF<br>XRD              | 855 |
| 436 | 35       | Macina    | Nonantola (MO), fondo Forni                                      | Età romana | CATTANI, LAZZARINI L., FALCONE 1997, n. 46, p. 118.                                      | Petrografia<br>XRD                     | 856 |
| 476 | 48       | Macina    | Frattesina di Fratta Polesine (RO), abitato di XI-VIII sec. a.C. | Età romana | CATTANI, LAZZARINI L., FALCONE 1997, n. 61, pp. 113, 120.                                | Petrografia<br>XRF<br>XRD              | 873 |
| 477 | ---      | Macina    | Povir, Sežana, Slovenia  | Età romana | BERNARDINI F. 2005, p. 586.  | Petrografia                            | 874 |

## 5. CAVA DI MONTE SAN DANIELE

| CA  | CAMPIONE | STRUTTURA/INFRASTRUTTURA | LOCALITÀ   | DATAZIONE   | BIBLIOGRAFIA   | TIPO ANALISI                    | MI  |
|-----|----------|--------------------------|--|---|--|---------------------------------|-----|
| 28  | BO37     | Pavimentazione stradale  | Bologna (BO), via Rizzoli, tra via dell'Indipendenza e via Fossalta          | Età augustea  | CAPEDRI, VENTURELLI, GRANDI 2000, p. 351, 360, 362; CAPEDRI, GRANDI, VENTURELLI 2003, pp. 494, 496, 504. | Petrografia                     | 9   |
| 121 | PD 2     | Pavimentazione stradale  | Padova (PD), via Altinate 41   | Età romana  | <i>Infra</i> , p. 680; GERMINARIO <i>et alii</i> 2017c, tab. 1, p. 10.                                   | Petrografia<br>XRF<br>LA-ICP-MS | 422 |
| 124 | PD 5     | Pavimentazione stradale  | Padova (PD), piazza Cavour   | Età romana  | <i>Infra</i> , p. 682; GERMINARIO <i>et alii</i> 2017c, tab. 1, p. 10.                                   | Petrografia<br>XRF<br>LA-ICP-MS | 423 |
| 129 | PD 10    | Archi di testata         | Padova (PD), ponte San Lorenzo   | 40-30 a.C.  | <i>Infra</i> , p. 684; GERMINARIO <i>et alii</i> 2017c, tab. 1, p. 10.                                   | Petrografia<br>XRF<br>LA-ICP-MS | 426 |
| 127 | PD 8     | Pile                     | Padova (PD), ponte San Lorenzo   | 40-30 a.C.  | <i>Infra</i> , p. 683; GERMINARIO <i>et alii</i> 2017c, tab. 1, p. 10.                                   | Petrografia<br>XRF<br>LA-ICP-MS | 425 |
| 130 | PD 11    | Pavimentazione stradale  | Padova (PD), via Verdi 13, palazzo Montivecchi                               | I sec. a.C.   | <i>Infra</i> , p. 684; GERMINARIO <i>et alii</i> 2017c, tab. 1, p. 10.                                   | Petrografia<br>XRF<br>LA-ICP-MS | 430 |
| 131 | AL 1     | Pavimentazione stradale  | Quarto d'Altino (VE), via Sant'Elidoro, a E del Museo Archeologico Nazionale | II sec. d.C.  | <i>Infra</i> , p. 685; GERMINARIO <i>et alii</i> 2017c, tab. 1, p. 10.                                   | Petrografia<br>XRF<br>LA-ICP-MS | 432 |
| 135 | AL 5     | Pavimentazione stradale  | Quarto d'Altino (VE), via Sant'Elidoro, a E del Museo Archeologico Nazionale | II sec. d.C.  | <i>Infra</i> , p. 687; GERMINARIO <i>et alii</i> 2017c, tab. 1, p. 10.                                   | Petrografia<br>XRF<br>LA-ICP-MS | 432 |
| 137 | AL 7     | Pavimentazione stradale  | Quarto d'Altino (VE), via Sant'Elidoro, a E del Museo Archeologico Nazionale | II sec. d.C.  | <i>Infra</i> , p. 688; GERMINARIO <i>et alii</i> 2017c, tab. 1, p. 10.                                   | Petrografia<br>XRF<br>LA-ICP-MS | 432 |
| 155 | CS 11    | Pavimentazione stradale  | Concordia Sagittaria (VE), piazza Cardinal Costantini                        | 30 a.C.   | <i>Infra</i> , p. 696; GERMINARIO <i>et alii</i> 2017c, tab. 1, p. 10.                                   | Petrografia<br>XRF<br>LA-ICP-MS | 349 |
| 157 | CS 13    | Pavimentazione stradale  | Concordia Sagittaria (VE), piazza Cardinal Costantini                        | 30 a.C.   | <i>Infra</i> , p. 697; GERMINARIO <i>et alii</i> 2017c, tab. 1, p. 10.                                   | Petrografia<br>XRF<br>LA-ICP-MS | 349 |
| 159 | CS 15    | Pavimentazione stradale  | Concordia Sagittaria (VE), piazza Cardinal Costantini                        | 30 a.C.   | <i>Infra</i> , p. 698; GERMINARIO <i>et alii</i> 2017c, tab. 1, p. 10.                                   | Petrografia<br>XRF<br>LA-ICP-MS | 349 |
| 161 | OD 2     | Pavimentazione stradale  | Oderzo (TV), calle Pretoria 6  | Fine del I sec. a.C. - inizio del I sec. d.C. oppure III-IV sec. d.C. | <i>Infra</i> , p. 699; GERMINARIO <i>et alii</i> 2017c, tab. 1, p. 10.                                   | Petrografia<br>XRF<br>LA-ICP-MS | 542 |
| 162 | OD 3     | Pavimentazione stradale  | Oderzo (TV), galleria tra piazza Vittorio Emanuele e piazza Castello         | Età cesariano-augustea  | <i>Infra</i> , p. 699; GERMINARIO <i>et alii</i> 2017c, tab. 1, p. 10.                                   | Petrografia<br>XRF<br>LA-ICP-MS | 550 |

| CA  | CAMPIONE | STRUTTURA/INFRASTRUTTURA | LOCALITÀ                      | DATAZIONE  | BIBLIOGRAFIA  | TIPO ANALISI                 | MI       |
|-----|----------|--------------------------|-------------------------------|------------|---|------------------------------|----------|
| 519 | RI22     | Pavimentazione o pile    | Rimini (RN), ponte di Tiberio | 14-21 d.C. | CAPEDRI, VENTURELLI, GRANDI 2000, pp. 341-342; CAPEDRI, GRANDI, VENTURELLI 2003, pp. 495-496. | Petrografia ICP-MS           | 5 o 1329 |
| 520 | RI23     | Pavimentazione o pile    | Rimini (RN), ponte di Tiberio | 14-21 d.C. | CAPEDRI, VENTURELLI, GRANDI 2000, pp. 341-342; CAPEDRI, GRANDI, VENTURELLI 2003, pp. 495-496. | Petrografia XRF <sup>2</sup> | 5 o 1329 |
| 521 | RI24     | Pavimentazione o pile    | Rimini (RN), ponte di Tiberio | 14-21 d.C. | CAPEDRI, VENTURELLI, GRANDI 2000, pp. 341-342; CAPEDRI, GRANDI, VENTURELLI 2003, pp. 495-496. | Petrografia XRF <sup>2</sup> | 5 o 1329 |
| 522 | RI25     | Pavimentazione o pile    | Rimini (RN), ponte di Tiberio | 14-21 d.C. | CAPEDRI, VENTURELLI, GRANDI 2000, pp. 341-342; CAPEDRI, GRANDI, VENTURELLI 2003, pp. 495-496. | Petrografia XRF <sup>2</sup> | 5 o 1329 |

## 6. CAVA DI MONTE ALTO

### 6.1. CAMPIONI PRELEVATI DA INFRASTRUTTURE ROMANE<sup>3</sup>

| CA  | CAMPIONE | STRUTTURA/INFRASTRUTTURA | LOCALITÀ  | DATAZIONE  | BIBLIOGRAFIA   | TIPO ANALISI                 | MI  |
|-----|----------|--------------------------|---|------------|--|------------------------------|-----|
| 536 | TF1      | Basolo                   | Fano (PU) (?)<br>Pesaro, Fiorenzuola di Focara (PU) (?) | Età romana | RENZULLI <i>et alii</i> 1999, pp. 214-220, 223.      | Petrografia XRF <sup>2</sup> | --- |
| 537 | 3BF      | Basolo                   | Fano (PU) (?)<br>Pesaro, Fiorenzuola di Focara (PU) (?) | Età romana | RENZULLI <i>et alii</i> 1999, pp. 213, 215-220, 223. | Petrografia XRF <sup>2</sup> | --- |

### 6.2. CAMPIONI PRELEVATI DA MANUFATTI ROMANI

| CA | CAMPIONE | MANUFATTO | LOCALITÀ   | DATAZIONE                                    | BIBLIOGRAFIA                                    | TIPO ANALISI | MM |
|----|----------|-----------|--|--|---|--------------|----|
| 36 | BA93     | Cippo     | Fagnana (UD), via Lisignana, presso la porta della chiesetta di San Leonardo | Tra il luglio del 2 e il gennaio dell'1 a.C. | GROSSI, ZANCO 2003, pp. 193-200.                | Petrografia  | 40 |
| 37 | BA94     | Cippo     | Udine (UD), castello di Colloredo di Monte Albano                            | Tra il luglio del 2 e il gennaio dell'1 a.C. | GROSSI, ZANCO 2003, pp. 193-200.                | Petrografia  | 41 |
| 38 | BA95     | Cippo     | Vendoglio di Treppo Grande (UD), via Gallerio 3                              | Tra il luglio del 2 e il gennaio dell'1 a.C. | GROSSI, ZANCO 2003, pp. 193-200.                | Petrografia  | 42 |
| 81 | 12a      | Cippo     | Castel San Pietro Terme (BO), via Mazzini                                    | Seconda metà del II sec. a.C.                | GROSSI 2007, n. 2, pp. 183, 186, 193, 199, 202. | Petrografia  | 92 |
| 84 | 16a      | Cippo     | Decimo di Campiano (RA), via Petrosa   | Età romana                                   | GROSSI 2007, n. 50, pp. 199, 207.               | Petrografia  | 95 |

## 7. CAVA DI MONTE LISPIDA<sup>4</sup>

| CA  | CAMPIONE | MANUFATTO | LOCALITÀ   | DATAZIONE                     | BIBLIOGRAFIA   | TIPO ANALISI              | MM  |
|-----|----------|-----------|--|-------------------------------|--|---------------------------|-----|
| 80  | 10a      | Cippo     | Bologna (BO), Borgo Pagnale                                      | Seconda metà del II sec. a.C. | GROSSI 2007 n. 3, pp. 186, 193, 199, 202.  | Petrografia               | 91  |
| 83  | 15a      | Cippo     | Decimo di Campiano (RA), via Petrosa                             | 375-378 d.C.                  | GROSSI 2007, n. 39, pp. 186, 195, 199, 206.  | Petrografia               | 94  |
| 187 | M216     | Stele     | Reggio Emilia (RE), casa Favalli, presso la chiesa di San Zenone | I sec. d.C.                   | CAPEDRI, GRANDI, VENTURELLI 1997, pp. 5, 20, 28; CAPEDRI, VENTURELLI 2003, pp. 321, 323-326. | Petrografia Suscet. magn. | 712 |

<sup>3</sup> I campioni CA 536-537 sono dubitativamente attribuiti al Monte Alto o al Monte Rosso.

<sup>4</sup> Il campione CA 187 è stato dubitativamente attribuito ai Monti Lispida o Oliveto.



## 8. CAVA DI MONTE ALTORE

| CA | CAMPIONE | MANUFATTO | LOCALITÀ      | DATAZIONE  | BIBLIOGRAFIA                             | TIPO ANALISI           | MM  |
|----|----------|-----------|---------------|------------|--|------------------------|-----|
| 33 | AQ5      | Macina    | Aquileia (UD) | Età romana | ANTONELLI, LAZZARINI L. 2012, pp. 7, 11. | Petrografia ICP-AES-MS | --- |

## 9. CAVA DI MONTE TREVISAN

| CA  | CAMPIONE | STRUTTURA/INFRASTRUTTURA | LOCALITÀ  | DATAZIONE              | BIBLIOGRAFIA                                   | TIPO ANALISI       | MI  |
|-----|----------|--------------------------|---|------------------------|--|--------------------|-----|
| 106 | RI19a    | Pavimentazione stradale  | Rimini (RN), via San Giuliano 12-14, chiesa di San Giuliano | Inizio del I sec. d.C. | CAPEDRI, GRANDI, VENTURELLI 2003, pp. 495-496. | Petrografia ICP-MS | 306 |

## 10. AREA DI ZOVON

| CA  | CAMPIONE | STRUTTURA/INFRASTRUTTURA | LOCALITÀ   | DATAZIONE  | BIBLIOGRAFIA   | TIPO ANALISI              | MI  |
|-----|----------|--------------------------|--|------------|--|---------------------------|-----|
| 146 | CS 2     | Pavimentazione stradale  | Concordia Sagittaria (VE), incrocio tra viale VIII marzo e via Claudia | Età romana | <i>Infra</i> , p. 692; GERMINARIO <i>et alii</i> 2017c, tab. 1, p. 10. | Petrografia XRF LA-ICP-MS | 529 |

## 11. CAVA DI TRACHITE EUGANEA NON RICONOSCIUTA

## 11.1. CAMPIONI PRELEVATI DA STRUTTURE E INFRASTRUTTURE ROMANE

| CA  | CAMPIONE | STRUTTURA/INFRASTRUTTURA   | LOCALITÀ   | DATAZIONE            | BIBLIOGRAFIA                               | TIPO ANALISI | MI   |
|-----|----------|----------------------------|--|----------------------|--|--------------|------|
| 526 | 1        | Pile (pila centrale)       | Pavia (PV), a monte (ovest) di Ponte Coperto                 | Entro l'età augustea | Tozzi P, OXILIA 1981, n. 1, pp. 10-11, 30. | Petrografia  | 613  |
| 527 | 2        | Pile (pila settentrionale) | Pavia (PV), a monte (ovest) di Ponte Coperto                 | Entro l'età augustea | Tozzi P, OXILIA 1981, n. 2, pp. 10-11, 30. | Petrografia  | 613  |
| 528 | 3        | Pavimentazione stradale    | Pavia (PV), corso Strada Nuova                               | Età romana           | Tozzi P, OXILIA 1981, n. 3, pp. 12-14, 30. | Petrografia  | 774  |
| 529 | 4        | Pavimentazione stradale    | Pavia (PV), corso Mazzini 14, di fronte a Casa Beretta       | I sec. d.C.          | Tozzi P, OXILIA 1981, n. 4, pp. 12-14, 30. | Petrografia  | 660  |
| 530 | 84       | Blocco                     | Pavia (PV), porta di San Giovanni                            | 31 d.C. - 150 d.C.   | Tozzi P, OXILIA 1981, n. 84, p. 36.        | Petrografia  | 1555 |
| 531 | 124      | Blocco                     | Pavia (PV), corso Garibaldi, tra via Anfiteatro e via Albino | I sec. d.C.          | Tozzi P, OXILIA 1981, n. 124, p. 38.       | Petrografia  | 1556 |

## 11.2. CAMPIONI PRELEVATI DA MANUFATTI ROMANI

| CA  | CAMPIONE | MANUFATTO | LOCALITÀ   | DATAZIONE                  | BIBLIOGRAFIA                                      | TIPO ANALISI       | MM  |
|-----|----------|-----------|--|----------------------------|---|--------------------|-----|
| 524 | ---      | Macina    | Settequerce di Terzano (BZ)                          | I sec. a.C.                | DAL RI 1994, pp. 57-58, con nota 14.              | Petrografia        | 933 |
| 525 | L 23     | Stele     | Parma (PR), strada della Repubblica 2, casa Ugolotti | Prima metà del I sec. d.C. | CATARSI, DI BATTISTINI, ZUCCHI 2010, pp. 218-220. | Petrografia ICP-MS | 937 |
| 525 | ---      | Stele     | Villa del Foro di Alessandria (AL)                   | Prima metà del I sec. d.C. | VENTURINO, BORGHI, SIRELLO c.s.                   | Petrografia        | 985 |

CATALOGO DEI RINVENIMENTI TRACHITICI  
DI ETÀ PREROMANA



## 1. ESTE

| PR   | DEFINIZIONE       | LUOGO DI RINVENIMENTO (anno)   | DATAZIONE                             | DESCRIZIONE  | BIBLIOGRAFIA  |
|--|-------------------|--|---------------------------------------|--|---|
|  |                   |  |                                       |  | LUOGO DI CONSERVAZIONE (n° identificativo)  |
| Strutture/infrastrutture di ambito funerario |                   |  |                                       |  |   |
| 1  | Sepoltura         | Este (PD), Castello Marchionale, a ca. 50 m dalla sede del museo                   | Età preromana                         | Tomba a inumazione rinvenuta a 3,4 m di profondità, costituita da dieci grossi ciottoloni trachitici allineati in senso est-ovest e posti a reciproco contatto. I ciottoloni ricoprivano uno scheletro di individuo giovane, supino, con testa orientata ad ovest, senza corredo.  | ALFONSI 1911a, p. 119; ZERBINATI 1982a, n. 30a, p. 246.                               |
| 2  | Sepoltura         | Este (PD), località Morlungo   | I periodo atestino                    | Tomba a cassetta a pianta pentagonale costruita da 7 lastre irregolari di trachite, ricomposta in museo all'epoca del rinvenimento.  | PROSDOCIMI A. 1882, p. 13, tav. II.18.  |
| 3  | Recinti funerari  | Este (PD), località Morlungo, fondo Nazari, poi Capodaglio (1973)                  | Età preromana                         | Tratti di recinti funerari, costituiti da lastre di trachite, impostate verticalmente nello strato sabbioso.   | ZERBINATI 1982a, n. 131g, p. 296; BONDINI 2007-2008, p. 49.                           |
| 4  | Portale (?)       | Este (PD), località Morlungo, necropoli  | Età preromana                         | Due pilastri esagonali posti a una distanza di m. 2.25 che, assieme a due pilastri di dimensioni minori alle loro spalle, sono interpretati come portale di accesso alla necropoli. Nella prima edizione i pilastri sono definiti in macigno, interpretati dubitativamente come in trachite da A.M. Chieco Bianchi. H. pilastri maggiori: 1.80 m | PROSDOCIMI A. 1882, p. 9; CHIECO BIANCHI 1984a, p. 695; GASTALDELLO 2011-2012, p. 84. |
| 5  | Sepoltura         | Este (PD), via Caldevigo, fondo Candeo, necropoli settentrionale, tomba 11         | II periodo atestino                   | Ciottolo trachitico, poggiante su un coperchio di tomba a cassetta.  | ALFONSI 1907a, p. 164.  |
| 6  | Sepoltura         | Este (PD), via Caldevigo, fondo Rebato, tomba 193                                  | II periodo atestino                   | Due ciottoloni trachitici posti a protezione di un grande ossuario a tronco di cono.   | ALFONSI 1922, p. 50.  |
| 7  | Sepoltura         | Este (PD), via S. Stefano 19, tomba 4  | Tra II e III periodo atestino         | Due ciottoli in trachite rinvenuti sul fondo della tomba, considerati parte del corredo e ritenuti di una tipologia di trachite particolarmente rara sui Colli Euganei.  | PROSDOCIMI A. 1893b, p. 99.   |
| 8  | Sepoltura         | Este (PD), via S. Stefano 47, cortile casa Alfonsi (1907)                          | Età preromana                         | Tomba di forma pentagonale costituita da lastre trachitiche irregolari.  | ALFONSI 1909, p. 149.   |
| 9  | Allineamento      | Este (PD), via Santo Stefano, Casa di Ricovero, necropoli (1877)                   | II-III periodo atestino               | Ciottoli trachitici di grandi dimensioni allineati alla profondità di 0,40 m.  | ALFONSI 1907a, pp. 164-165.   |
| 10   | Sepolture         | Este (PD), via Santo Stefano, Casa di Ricovero, necropoli (1983-1993)              | VIII sec. a.C.                        | Blocchetti di trachite che delimitano i tumuli a pianta circolare della prima fase della necropoli.  | GAMBACURTA <i>et alii</i> 2005, p. 14.  |
| 11   | Sepoltura         | Este (PD), via Santo Stefano, Casa di Ricovero, necropoli, tomba 131 (1897)        | VIII sec. a.C.                        | Tomba a cassetta costituita da lastre di trachite. 60 x 50 cm  | <i>Venetkens</i> 2013, n. 9.5, p. 347, con bibliografia precedente.                   |
| 12   | Recinto funerario | Este (PD), via Santo Stefano, Casa di Ricovero, necropoli, tomba 148, tumulo TR. E | Metà dell'VIII-metà del VII sec. a.C. | Recinto in blocchetti di trachite disposti su due filari che racchiudono un'unica tomba a cassetta a più deposizioni.  | BALISTA, RUTA SERAFINI 1998, p. 18.   |
| 13   | Sepoltura         | Este (PD), via Santo Stefano, Casa di Ricovero, necropoli, tomba 56 (1897)         | I-II periodo atestino                 | Tomba costituita da lastre di trachite di forma pentagonale, con i lati aventi le seguenti dimensioni: 25, 39, 35, 35, 30 cm   | ALFONSI 1900, p. 539.   |
| 14   | Recinto funerario | Este (PD), via Santo Stefano, Casa di Ricovero, necropoli, tomba 66 (1897)         | I-II periodo atestino                 | Recinto di ciottoli trachitici che contenevano il corredo della tomba, su cui poggiavano le sfaldature PR 15.  | ALFONSI 1900, p. 540.   |
| 15   | Sepoltura         | Este (PD), via Santo Stefano, Casa di Ricovero, necropoli, tomba 66 (1897)         | I-II periodo atestino                 | Sfaldature di trachite che ricoprivano la sepoltura, poggianti sui ciottoli PR 14.   | ALFONSI 1900, p. 540.   |

| PR | DEFINIZIONE       | LUOGO DI RINVENIMENTO (anno)   | DATAZIONE                             | DESCRIZIONE  | BIBLIOGRAFIA   |
|----|-------------------|--|---------------------------------------|--|--|
|    |                   |  |                                       |  | LUOGO DI CONSERVAZIONE (n° identificativo)   |
| 16 | Sepoltura         | Este (PD), via Santo Stefano, Casa di Ricovero, necropoli, tomba 67 (1897)                   | II periodo atestino                   | Tomba a cassetta rafforzata da ciottoli di trachite.   | ALFONSI 1900, p. 540.  |
| 17 | Recinto funerario | Este (PD), via Santo Stefano, Casa di Ricovero, necropoli, tomba 80 (1897)                   | I-II periodo atestino                 | Recinto di una tomba a cassetta costituito da ciottoli trachitici.   | ALFONSI 1900, p. 543.  |
| 18 | Sepoltura         | Este (PD), via Santo Stefano, Casa di Ricovero, necropoli, tomba 82 (1897)                   | II periodo atestino                   | Tomba a cassetta con due pareti costituite da una coppia di lastre in trachite e una coppia di lastre in calcare.                                      | ALFONSI 1900, p. 543.  |
| 19 | Sepoltura         | Este (PD), via Santo Stefano, Casa di Ricovero, necropoli, tomba 86 (1897)                   | I-II periodo atestino                 | Tre grossi ciottoli di trachite disposti intorno alla base di un ossuario, con funzione di protezione.   | ALFONSI 1900, p. 545.  |
| 20 | Sepoltura         | Este (PD), via Santo Stefano, Casa di Ricovero, necropoli, tomba 92 (1897)                   | II periodo atestino                   | Tomba a cassetta in lastre di trachite. Lung. 40 x 40 cm; h. 35 cm.  | ALFONSI 1900, p. 545.  |
| 21 | Sepoltura         | Este (PD), via Santo Stefano, Casa di Ricovero, necropoli, tomba I (1891)                    | III periodo atestino                  | Tomba a cassetta rettangolare composta da 6 lastre di calcare rosso di vario spessore, protette da alcuni scapoli irregolari di trachite.              | PROSDOCIMI A. 1891, p. 176.  |
| 22 | Sepoltura         | Este (PD), via Santo Stefano, Casa di Ricovero, necropoli, tomba II (1891)                   | III periodo atestino                  | Tomba a cassetta il cui coperchio risulta coperto da molti scapoli irregolari di trachite.   | PROSDOCIMI A. 1891, p. 181.  |
| 23 | Sepoltura         | Este (PD), via Santo Stefano, Casa di Ricovero, necropoli, tomba II (1891)                   | III periodo atestino                  | Massi irregolari in trachite posti a ciascun angolo della stessa tomba del punto precedente, vicino alla platea, anch'essi a protezione del coperchio. | PROSDOCIMI A. 1891, p. 181.  |
| 24 | Sepoltura         | Este (PD), via Santo Stefano, Casa di Ricovero, necropoli, tomba III (1891)                  | III periodo atestino                  | Elementi informi di trachite che circondavano le pareti e proteggevano il coperchio della tomba a cassetta.  | PROSDOCIMI A. 1891, p. 186.  |
| 25 | Sepoltura         | Este (PD), via Santo Stefano, Casa di Ricovero, necropoli, tomba IV (1891)                   | III periodo atestino                  | Ammasso di sfaldature di trachite rossastra di forma quasi conica, spesso 45 cm, posto a protezione della copertura della tomba a cassetta.            | PROSDOCIMI A. 1891, p. 189.  |
| 26 | Sepoltura         | Este (PD), via Santo Stefano, Casa di Ricovero, necropoli, trincea V, tomba 116 (31-12-1897) | I-II periodo atestino                 | Breccia trachitica a rinforzo delle lastre di una tomba a cassetta.  | ALFONSI 1900, p. 548.  |
| 27 | Recinto funerario | Este (PD), via Santo Stefano, Casa di Ricovero, necropoli, tumulo TR. A                      | Metà dell'VIII-metà del VII sec. a.C. | Blocchi di trachite che segnalano la presenza del tumulo Tr. A   | BALISTA, RUTA SERAFINI 1998, p. 18.  |
| 28 | Recinto funerario | Este (PD), via Santo Stefano, Casa di Ricovero, necropoli, tumulo TR. B                      | Metà dell'VIII-metà del VII sec. a.C. | Blocchi di trachite che segnalano la presenza del tumulo Tr. B   | BALISTA, RUTA SERAFINI 1998, p. 18.  |
| 29 | Sepoltura         | Este (PD), via Santo Stefano, villa Benvenuti, tomba 7 (1902)                                | Età preromana                         | Elementi di trachite a sostegno di una lastra di calcare che copriva un ossuario fittile.  | ALFONSI 1903a, p. 76.  |
| 30 | Sepoltura         | Este (PD), via Santo Stefano, villa Benvenuti, tomba 7 (1902)                                | Età preromana                         | Ciottoli trachitici a protezione di un ossuario situliforme.   | ALFONSI 1903a, p. 80.  |
| 31 | Recinzione        | Este (PD), via S. Stefano 19, cortile di casa Carraro  | III periodo atestino                  | Tratto di recinzione costituita da blocchi monolitici di trachite disposti a secco alla profondità di 1,4 m. Lung. 2,8 m; h. 1,2 m                     | ZERBINATI 1982a, n. 17, p. 227-228; CAPUIS, CHIECO BIANCHI 1992, p. 54, con bibliografia precedente. |

| PR   | DEFINIZIONE             | LUOGO DI RINVENIMENTO (anno)   | DATAZIONE            | DESCRIZIONE   | BIBLIOGRAFIA   |
|--|-------------------------|--|----------------------|---|--|
|  |                         |  |                      |   | LUOGO DI CONSERVAZIONE (n° identificativo)   |
| Strutture/infrastrutture di altri contesti |                         |  |                      |   |  |
| 32   | Allineamenti            | Este (PD), località Canevedo, area tra il Capitello della Lovara e Via Deserto, Fondi Dal Bello, già Gagliardo e Burchiellaro (1883) | Età preromana        | Due allineamenti paralleli di pietre informi trachitiche.   | ZERBINATI 1982a, n. 152, p. 331, con bibliografia precedente.  |
| 33   | Muro di terrazzamento   | Este (PD), località Casale, santuario dei Dioscuri (1898, 1911)  | Età preromana        | Struttura con andamento nord-sud costruita in blocchi trachitici costituita da 5 corsi sovrapposti di 2 file parallele di grandi blocchi squadrati; alle estremità si appoggiavano, più bassi e rientranti rispetto alla linea di fronte, due ulteriori strutture murarie. I muri poggiavano su una gettata di tronchi di rovere di grandi dimensioni. Originariamente ritenuto una diga, è probabilmente, secondo la Baggio Bernardoni, una struttura di terrazzamento di Età preromana rimasta in uso in età romana, che si affacciava lungo il corso dell'Adige e che proteggeva l'edificio templare, in posizione più arretrata, in analogia al muro di terrazzamento del santuario di <i>Reitia</i> . Lung. 12 m/ (40 piedi romani?); spess. 1,40 m. | PELLEGRINI G. 1916, pp. 367-368; ZERBINATI 1982a, n. 82, p. 269; BAGGIO BERNARDONI 1987, p. 222; <i>Eadem</i> 1992, pp. 325-326; CAPUIS, CHIECO BIANCHI 1992, p. 46; ZANOVELLO 1997, pp. 78-79, nota 174; BALISTA 2015, p. 26. |
| 34   | Muro di terrazzamento   | Este (PD), via Deserto, fondo Baratella, santuario di <i>Reitia</i> (1887-1888)  | Età preromana        | Muro di terrazzamento del santuario, posto lungo il corso dell'Adige e costituito da massi di trachite irregolari. La struttura, con andamento est-ovest, resta in uso in età romana. Lung. 12 m; larg. 0,6 m; h. residua 0,5/1,5 m   | CAPUIS, CHIECO BIANCHI 1992, p. 93; BAGGIO BERNARDONI 1992, pp. 320-321.   |
| 35   | Struttura               | Este (PD), via Deserto, fondo Baratella, santuario di <i>Reitia</i> (1887-1888)  | III periodo atestino | Struttura a secco, costituita da cinque grandi elementi trachitici, sui quali poggiavano lastre di calcare.   | ALFONSI 1903b, p. 448; ZERBINATI 1982a, n. 141a, p. 323, con bibliografia precedente.  |
| 36   | Focolari                | Este (PD), via Settibile, fondo Ca' Salvi poi Capodaglio   | Età preromana        | Focolari costruiti su rozze lastre di trachite, coperte da ceneri e carboni e circondate da terra indurita e arrossata dal fuoco.   | CAPUIS, CHIECO BIANCHI 1992, p. 47; ZERBINATI 1982a, n. 123, p. 290.   |
| 37   | Base                    | Este (PD), via Settibile, ospedale civile  | III periodo atestino | Masso di trachite lavorato, posto su uno spesso strato di frammenti di scaglia, con una faccia superiore piatta. Assieme a PR 38, probabile base per un elemento ligneo di sostegno della copertura di un edificio non meglio determinato.  | BAGGIO 1980, c. 405.   |
| 38   | Base                    | Este (PD), via Settibile, ospedale civile  | III periodo atestino | Masso di trachite lavorato, posto su uno spesso strato di frammenti di scaglia, con una faccia superiore piatta. Assieme a PR 37, probabile base per un elemento ligneo di sostegno della copertura di un edificio non meglio determinato.  | BAGGIO 1980, c. 405.   |
| 39   | Elemento strutturale    | Este (PD), via Zanchi  | Età preromana        | Elemento trachitico con la faccia superiore convessa, aderente a una pavimentazione a 2,80 m di profondità.   | CALLEGARI 1940b, p. 165.   |
| 40   | Strutture               | Este (PD), viale Fiume, già via Restara  | III periodo atestino | Strutture costituite da ciottoli in trachite, 2 dei quali posti lungo il margine di una pavimentazione, a 90 cm tra loro, mentre 4 risultano distanti tra loro 80 cm e collocati paralleli ai primi, con un intervallo di 90 cm. Seguono altri 3 ciottoli posti alle stesse distanze e con le medesime disposizioni e infine ancora 3 ciottoli a distanze varie, ma sempre allineati agli altri, per un totale di 12 ciottoli, posti tutti alla stessa profondità di 0,60 m, in corrispondenza della pavimentazione. Interpretati come allineamenti utili come guida al costruttore delle capanne per innalzare le pareti in argilla e mattoni crudi oppure in alternativa fondamenta delle pareti delle capanne stesse.                                  | ALFONSI 1903, pp. 447-448, fig. 2; PELLEGRINI G. 1917a, p. 203; CALLEGARI 1946, p. 16; ZERBINATI 1982a, n. 141a, p. 323, con bibliografia precedente.  |
| Pavimentazioni                             |                         |  |                      |   |  |
| 41   | Massicciata             | Este (PD), località Canevedo, fondo De Antoni, fondo già Gentilini, presso fabbrica di fiammiferi (1898)                             | Età preromana        | Massicciata costituita da grosse pietre trachitiche disposte alla rinfusa.  | ALFONSI, GHIRARDINI 1901, p. 472.  |
| 42   | Pavimentazione stradale | Este (PD), località Morlungo, fondo Nazari, poi Capodaglio   | II periodo atestino  | Strada pavimentata con grossi ciottoli trachitici che si dirigeva verso ovest, in direzione di 13 tombe del II periodo atestino.  | ZERBINATI 1982a, n. 136c, p. 305, con bibliografia precedente.   |

| PR  | DEFINIZIONE                       | LUOGO DI RINVENIMENTO (anno)   | DATAZIONE                   | DESCRIZIONE  | BIBLIOGRAFIA  |
|---|-----------------------------------|--|-----------------------------|--|---|
|   |                                   |  |                             |  | LUOGO DI CONSERVAZIONE (n° identificativo)  |
| 43  | Selciato                          | Este (PD), via Deserto, fondo Baratella, santuario di <i>Reitia</i>                          | IV periodo atestino         | Selciato in trachite con andamento ad angolo retto, che delimita il lato nord-orientale del rogo sacro.  | DÄMMER 1990, p. 213.  |
| 44  | Contenimento di percorso stradale | Este (PD), via Settabile, ospedale civile  | III periodo atestino        | Massi in trachite che contenevano un piano stradale con sottofondo in scaglie.   | BAGGIO 1980, c. 405.  |
| 45  | Contenimento di percorso stradale | Este (PD), via Settabile, ospedale civile  | IV periodo atestino         | Parallelepipedi di trachite posti a contenimento di una massicciata in scaglia frantumata e pressata che fungeva da piano stradale.  | BAGGIO 1980, c. 405.  |
| Pozzi   |                                   |  |                             |  |   |
| 46  | Pozzo                             | Este (PD), località Meggiaro, area destinata ai nuovi impianti sportivi, santuario orientale | Prima metà del IV sec. a.C. | Canna di un pozzo sacro a pianta quadrangolare (parapetto PR 47). Le pareti della canna sono costituite da conci di trachite di grandi dimensioni, con la faccia a vista piana e il corpo a sezione trapezoidale, impostati su una camicia di breccia calcarea e sabbia, con funzione di garantire un appoggio solido in assenza di legante. La struttura resta in uso sino al II-I sec. a.C.<br>Luce interna, 1 m; prof. 2,70 m.                                    | BALISTA <i>et alii</i> 2000, pp. 33-34; SALERNO, MEDAS 2003, p. 133; SALERNO 2011; TAGLIAFERRO, BUSON 2011, p. 227.   |
| 47  | Pozzo                             | Este (PD), località Meggiaro, santuario orientale  | Prima metà del IV sec. a.C. | Parapetto del pozzo costituito dalla canna PR 46, rinvenuto in assetto di crollo (US 1095). Presenta una risega esterna in lastre calcaree decimetriche, poste obliquamente in senso verticale, a sostegno di un alzata in blocchi di trachite. La struttura resta in uso sino al II-I sec. a.C.   | BALISTA <i>et alii</i> 2000, pp. 33-34; SALERNO, MEDAS 2003, p. 133; SALERNO 2011; TAGLIAFERRO, BUSON 2011, p. 227.   |
| Arginature  |                                   |  |                             |  |   |
| 48  | Arginatura                        | Este (PD), via Padana inferiore, presso l'Ospedale Civile                                    | VII-VI sec. a.C.            | Arginatura dell'Adige costituita da grandi blocchi trachitici.   | RUTA SERAFINI, STRINO, LELLI 1998, p. 15.   |
| Manufatti mobili: Stele/cippi iscritte/i e anepigrafi |                                   |  |                             |  |   |
| 49  | Stele                             | Este (PD)  | Età preromana               | Stele piramidale.  | ALFONSI 1907a, p. 154, con bibliografia precedente.<br>Già al Museo Nanni di Venezia, poi a Legnaro, in una villa del territorio padovano (irreperibile?)   |
| 50  | Cippo funerario                   | Este (PD)  | Età preromana               | Cippo con iscrizione venetica illeggibile. L'iscrizione fu forse solo abbozzata e poi abbandonata dall'incisore.<br>H. 47 cm   | PELLEGRINI G.B., PROSDOCIMI A.L. 1967, p. 93; ZERBINATI 1982a, n. C15, p. 345.<br>Museo Nazionale Atestino  |
| 51  | Cippo funerario                   | Este (PD) (1829)   | V-IV sec. a.C.              | Cippo con iscrizione venetica.<br>L'iscrizione recita: <i>ego urkli Egetorioi Akutioi</i><br>24 x 23 cm; h. 64 cm  | GHIRARDINI 1888, n. 1, p. 324; PELLEGRINI G.B., PROSDOCIMI A.L. 1967, Es 5, pp. 60-62; ZERBINATI 1982a, n. C8, p. 345, con bibliografia precedente.<br>Museo Nazionale Atestino, sala III (I.G. 1258)                                 |
| 52  | Cippo funerario                   | Este (PD) (1907)   | III periodo atestino        | Cippo funerario piramidale di trachite, spezzato sulla cima e sbrecciato nel fondo con iscrizione su una sola faccia.<br>L'iscrizione recita: <i>[ego] Kantai Tainon[tnai]</i><br>45 x 23 x 19 cm  | PELLEGRINI G.B., PROSDOCIMI A.L. 1967, Es 12, pp. 75-76, con bibliografia precedente.<br>Museo Nazionale Atestino, deposito ex scuola (I.G. 1252)   |
| PR 53<br>MM 566                                       | Cippo funerario                   | Este (PD) (ante 1741)  | V-IV sec. a.C.; I sec. d.C. | Cippo di forma troncopiramidale, lavorato in concomitanza delle 4 facce. Presenta un'iscrizione venetica e una latina (quest'ultima su due facce), che recitano rispettivamente:<br>A) <i>ego Egestet Ostioi</i><br>B) <i>Iter / T(iti) Vibi T(iti) l(iberti) / Eronis p(edes) II s(emissem) la(tum)</i><br>A queste iscrizioni, sulla faccia opposta a quella in cui termina l'iscrizione latina, si leggono le lettere <i>FR</i> .<br>21/24 x 11/13 cm; h. 42,5 cm | <i>CIL</i> , V, 2750=3473; MODONESI 1990, n. 38, p. 64; BASSIGNANO 1997, pp. 120-121; MARINETTI 2011, con bibliografia precedente; BOSCOLO 2015a, p. 358.<br>Museo Maffeianno, II piano, sala etrusca e romana (I.G. 28738; inv. 607) |

| PR | DEFINIZIONE         | LUOGO DI RINVENIMENTO (anno)  | DATAZIONE  | DESCRIZIONE  | BIBLIOGRAFIA  |
|----|---------------------|---|--|--|---|
|    |                     |   |  |  | LUOGO DI CONSERVAZIONE (n° identificativo)  |
| 54 | Cippo funerario     | Este (PD) (ante 1789)   | Età preromana                                    | Cippo piramidale integro con scheggiature nel testo iscritto. L'iscrizione recita: <i>ego Voltiomoi [ ] geneioi</i><br>65 x 20 x 15 cm   | PELLEGRINI G.B., PROSDOCIMI A.L. 1967, Es 16, pp. 82-84, con bibliografia precedente.<br>Kunsthistorisches Museum di Vienna (1098)  |
| 55 | Cippo funerario     | Este (PD), Castello Marchionale   | Non anteriore alla fine del IV sec. a.C.         | Cippo sepolcrale di forma di piramide, in trachite euganea, fratto in due pezzi combacianti, il quale porta incise su due facce contigue un'iscrizione frammentaria in venetico. Rinvenuto presso una tomba manomessa del IV periodo. L'iscrizione recita: <i>Viseio Bof[os k]e Voltignos Mol[- -]ai set[ ]</i><br>13 x 15 cm; h. 41 cm  | PELLEGRINI G.B., PROSDOCIMI A.L. 1967, Es 8, pp. 64-67; ZERBINATI 1982a, n. 30b, p. 246, con bibliografia precedente.<br>Museo Nazionale Atestino, sala III (I.G. 1260)                         |
| 56 | Cippo votivo        | Este (PD), Colle del Principe, pendici nordoccidentali, presso la cimiteria Cementizillo.                       | V-IV sec. a.C.                                   | Cippo impostato su una base costituita da uno zoccolo diviso da due listelli in tre fasce sovrapposte. Forse supporto di un'offerta. L'iscrizione recita: <i>me[go] donasto [I]uvants Egests</i><br>Ca. 20 x 20 cm; h. ca. 50 cm   | MARINETTI 2010, pp. 229-231.  |
| 57 | Cippo funerario     | Este (PD), fondo Badù-Dolfin  | Metà del IV sec. a.C.                            | Cippo funerario, con iscrizione su due facce, probabilmente per una tomba bisoma. Nonostante le difficoltà di lettura è evidente la presenza del nome Fremaisto e di un secondo nome Allenio. Rinvenuto non lontano dalle tombe n. 52 e 53.<br>15 x 16 cm; h. 41 cm  | GHIRARDINI 1888, n. IV, p. 327; PELLEGRINI G.B., PROSDOCIMI A.L. 1967, Es 9, pp. 67-71, con bibliografia precedente.<br>Museo Nazionale Atestino, sala III (I.G. 1251)                          |
| 58 | Cippo funerario     | Este (PD), località Meggiaro, proprietà Golfetto (1878)   | IV-III sec. a.C.                                 | Cippo funerario informe. Il riconoscimento petrografico è dubbio. L'iscrizione recita: <i>Iturria Makknos</i><br>51 x 43 cm; h. 95 cm  | GHIRARDINI 1888, n. III, p. 326; PELLEGRINI G.B., PROSDOCIMI A.L. 1967, Es 21, pp. 89-92, con bibliografia precedente.<br>Museo Nazionale Atestino, sala III (I.G. 1263)                        |
| 59 | Cippi sacri         | Este (PD), località Meggiaro, santuario orientale   | Inizi del V sec. - seconda metà del IV sec. a.C. | 8 cippi di trachite, sbazzati e accuratamente lisciati sulle superfici superiori, leggermente concave, fondati su un podio sabbioso di forma rettangolare. I cippi delimitavano, forse assieme a una leggera transennatura lignea, uno spazio rettangolare, un <i>sacellum/templum in terris</i> , dove attraverso il volo degli uccelli si leggevano gli auspici. Uno dei blocchi non è conservato <i>in situ</i> in quanto intercettato da un fossato di età romana. | BALISTA <i>et alii</i> 2000, p. 33; SALERNO, MEDAS 2003, p. 133; RUTA SERAFINI 2005, pp. 445, 447, tav. 1a; SASSATELLI 2013, p. 128; TIRELLI 2013a, p. 317.                                     |
| 60 | Cippi funerari      | Este (PD), località Meggiaro, tra le ultime propaggini collinari degli Euganei e la sponda nord del paleo-Adige | Seconda metà del XII-IX sec. a.C.                | Cippi anepigrafi in trachite che segnalano sopra terra tombe aggregate in un piccolo nucleo.   | BIANCHIN CITTON, BIETTI SESTIERI 2013, p. 40.   |
| 61 | Cippo funerario     | Este (PD), località Morlungo, fondo Lecchini-Pelà (XIX sec.)  | Primi decenni del IV sec. a.C.                   | Cippo funerario. L'iscrizione recita: <i>ego Neirkai Iuvantsai</i><br>31 x 19 cm; h. 64 cm   | GHIRARDINI 1888, n. VII, pp. 329-330; PELLEGRINI G.B., PROSDOCIMI A.L. 1967, Es 3, pp. 56-58, con bibliografia precedente.<br>Museo Nazionale Atestino, sala III (I.G. 1257)                    |
| 62 | Stele funeraria     | Este (PD), località Morlungo, fondo Ramini, già Nazari (1882)   | Metà del V sec. a.C.                             | Stele funeraria, unicum per forma a Este, con parte superiore che doveva emergere dal terreno, ben squadrate e di forma rettangolare e parte inferiore destinata all'interramento. L'iscrizione recita: <i>ego Voltigenei vesos</i><br>82 x 15 cm; h. 122 cm   | PIETROGRANDE 1882, p. 100; GHIRARDINI 1888, pp. 332-333; PELLEGRINI G.B., PROSDOCIMI A.L. 1967, Es 1, pp. 51-54, con bibliografia precedente.<br>Museo Nazionale Atestino, sala III (I.G. 1256) |
| 63 | Cippo funerario     | Este (PD), località Morlungo, fondo Ramini, già Nazari (1934)   | III periodo atestino                             | Cippo funerario di forma piramidale, con iscrizione su due righe verticali. L'iscrizione recita: <i>ego K[ ]joi</i><br>2,25 x 20 x 14 cm   | CALLEGARI 1935a, p. 210, fig. 10; PELLEGRINI G.B., PROSDOCIMI A.L. 1967, Es 19, pp. 86-88, con bibliografia precedente.<br>Museo Nazionale Atestino (I.G. 1248)                                 |
| 64 | Stele (funeraria ?) | Este (PD), località Morlungo, fondo Randi, già Franchini (1905)   | Età preromana                                    | Stele trachitica anepigrafe, infissa verticalmente assieme a PR 65.  | CALLEGARI 1924, pp. 269-270, nota 2; ZERBINATI 1982a, n. 131c, p. 294, con bibliografia precedente; BONDINI 2007-2008, p. 46.   |



| PR | DEFINIZIONE         | LUOGO DI RINVENIMENTO (anno)                                    | DATAZIONE                                       | DESCRIZIONE   | BIBLIOGRAFIA   |
|----|---------------------|---|---|---|--|
|    |                     |   |   |   | LUOGO DI CONSERVAZIONE (n° identificativo)   |
| 65 | Stele (funeraria ?) | Este (PD), località Morlungo, fondo Randi, già Franchini (1905) | Età preromana                                   | Stele trachitica anepigrafe, infissa verticalmente assieme a PR 64.   | CALLEGARI 1924, p. 269-270, nota 2; ZERBINATI 1982a, n. 131c, p. 294, con bibliografia precedente; BONDINI 2007-2008, p. 46.   |
| 66 | Cippo funerario     | Este (PD), località Morlungo, fondo Staro (1920)                | V-IV sec. a.C.                                  | Cippo funerario in trachite, rinvenuto a 3 m di profondità, inclinato sopra uno strato di pietrame, con un'iscrizione in venetico su due facce, bustrofedica.<br>L'iscrizione recita: <i>ego Ostioi Egestioi</i><br>29 x 25 cm; h. 58 cm  | ALFONSI 1921a, p. 178, fig. 1; PELLEGRINI G.B., PROSDOCIMI A.L. 1967, Es 6, pp. 62-63; ZERBINATI 1982a, n. 127, p. 291, con bibliografia precedente.<br>Museo Nazionale Atestino, sala III (I.G. 1255)   |
| 67 | Cippo funerario     | Este (PD), località Morlungo, Palazzina Capodaglio (1883)       | III periodo atestino                            | Cippo funerario piramidale in trachite, mancante della parte inferiore, iscritto su uno dei lati larghi.<br>L'iscrizione recita: <i>ego Ant[ ]</i><br>24,5 x 11,5 x 16 cm   | GHIRARDINI 1888, n.VI, p. 329; PELLEGRINI G.B., PROSDOCIMI A.L. 1967, Es 17, pp. 84-85, con bibliografia precedente.<br>Museo Nazionale Atestino, scalone (I.G. 1247)  |
| 68 | Stele funeraria     | Este (PD), località Morlungo, Palazzina Capodaglio (1900)       | Prima metà del V sec. a.C.                      | Stele funeraria in trachite euganea frammentaria, con iscrizione venetica collocata al centro di un gruppo di sepolture. Secondo il Cordenons, il blocco, informe e mancante della parte superiore, proviene da «uno dei colli presso Este», dove «la trachite si presenta in prismi più o meno regolari ed a facce quasi piane», su una delle quali, quasi del tutto piana, viene incisa l'iscrizione. La datazione è dubbia.<br>L'iscrizione recita: <i>ego Iwv[ ]</i><br>49 x 30 cm; h. 142 cm | PROSDOCIMI A. 1900a, p. 77; CORDENONS 1911, n. 69, p. 177; PELLEGRINI G.B., PROSDOCIMI A.L. 1967, Es 22, pp. 92-93; ZERBINATI 1982a, n. 132h, p. 300, con bibliografia precedente; BONDINI 2007-2008, p. 51.<br>Museo Nazionale Atestino, sala III (I.G. 1259) |
| 69 | Cippo funerario     | Este (PD), località Morlungo, Palazzina Capodaglio (1959)       | V-IV sec. a.C.                                  | Cippo funerario piramidale.<br>L'iscrizione recita: <i>ego Fukessiai Voltiomminai</i><br>23 x 23 cm; h. 64,5 cm   | PELLEGRINI G.B., PROSDOCIMI A.L. 1967, Es 2, pp. 54-56, con bibliografia precedente; FOGOLARI 1984, p. 687; BONDINI 2007-2008, p. 56.<br>Museo Nazionale Atestino, sala III (I.G. 8157)  |
| 70 | Cippo funerario     | Este (PD), località Morlungo, Palazzina Capodaglio (XIX sec.)   | V-IV sec. a.C.                                  | Cippo funerario.<br>L'iscrizione recita: <i>ego Ka(n)tai Egestn[ai]</i><br>17 x 9 cm; h. 30 cm  | GHIRARDINI 1888, n. II, p. 324; PELLEGRINI G.B., PROSDOCIMI A.L. 1967, Es 11, pp. 73-75, con bibliografia precedente.<br>Museo Nazionale Atestino, sala III (I.G. 1250)  |
| 71 | Cippo funerario     | Este (PD), località Piva, presso la casa di Ricovero (1886)     | V-IV sec., probabilmente a cavallo del 400 a.C. | Cippo piramidale mancante della parte superiore, a superficie piuttosto ruvida, ma che lascia comunque riconoscere la punteggiatura.<br>L'iscrizione recita: <i>[tei Volt[ ]</i><br>46,1 x 24,5 x 18 cm   | PELLEGRINI G.B., PROSDOCIMI A.L. 1967, Es 18, pp. 85-86, con bibliografia precedente.<br>Museo Nazionale Atestino, deposito ex scuola (I.G. 1261)  |
| 72 | Cippo funerario     | Este (PD), Ponte della Torre, necropoli occidentale (1918)      | Seconda metà del IV sec. a.C.                   | Cippo funerario piramidale in trachite con iscrizione venetica.<br>L'iscrizione recita: <i>[uwva.jn.ti[oh]rema.i.s. / ti.a.s.koxia.i.te[yo]</i><br>23 x 32 cm; h. 85 cm   | PELLEGRINI G.B., PROSDOCIMI A.L. 1967, Es 10, pp. 71-73; ZERBINATI 1982a, n. 15c, p. 188; CAV, III, f. 64, 150.2, con bibliografia precedente.<br>Museo Nazionale Atestino, sala III (I.G. 1262)   |
| 73 | Cippo funerario     | Este (PD), presso la casa di Ricovero (1882)                    | V sec. a.C.                                     | Cippo funerario.<br>L'iscrizione recita: <i>[? Fougonte[i Urk]leioi[?]</i><br>14 x 8 cm; h. 29 cm   | GHIRARDINI 1888, n. VIII, p. 330; PELLEGRINI G.B., PROSDOCIMI A.L. 1967, Es 13, pp. 77-79, con bibliografia precedente.<br>Museo Nazionale Atestino, sala III (I.G. 1249)  |
| 74 | Stele confinaria    | Este (PD), via Battisti, immobiliare Vittoria (1994)            | VI-V sec. a.C.                                  | Stele anepigrafe con funzione di limite della necropoli sudorientale. Costituita da 4 elementi: uno, orizzontale, base per gli altri tre, verticali. Il centrale è di forma quadrangolare ed è affiancato da due elementi di dimensioni minori ai lati.<br>Larg. 80 cm; h. 110 cm   | Venetkens 2013, n. 3.1.2, p. 231, con bibliografia precedente.<br>(57484)  |
| 75 | Cippo votivo        | Este (PD), via Caldevego (1936)                                 | V-IV sec. a.C.                                  | Cippo votivo, di forma leggermente piramidale, su zoccolo quadrangolare. Rinvenuto nell'area del Monte Murale e molto probabilmente pertinente al santuario di Caldevego.<br>L'iscrizione recita: <i>meo Fr[.....]tos donastof[.....]?] Voteios</i><br>24 x 24 cm; h. 51 cm   | PELLEGRINI G.B., PROSDOCIMI A.L. 1967, Es 75, pp. 185-188, con bibliografia precedente.<br>Museo Nazionale Atestino, sala IV (I.G. 1267)   |

| PR                       | DEFINIZIONE         | LUOGO DI RINVENIMENTO (anno)   | DATAZIONE                                   | DESCRIZIONE  | BIBLIOGRAFIA  |
|--------------------------|---------------------|--|---|--|---|
|                          |                     |  |   |  | LUOGO DI CONSERVAZIONE (n° identificativo)  |
| 76                       | Cippi confinari     | Este (PD), via Santo Stefano, Casa di Ricovero, necropoli, tombe 40 e 24, tombe 48, 35 e 109   | Metà del V sec. a.C.                        | Sei poderosi cippi in trachite grossolanamente sbizzati e allineati in maniera compatta a marcare il confine meridionale della necropoli verso la città. Spiccano di circa 1 m rispetto al piano di frequentazione.  | BALISTA, RUTA SERAFINI 1992, p. 116, fig. 111; <i>Idem</i> 1998, p. 27; MAZZER 2005, pp. 21-22; BONDINI 2007-2008, p. 76; GAMBA, GAMBACURTA, RUTA SERAFINI 2008, p. 59.   |
| 77                       | Cippo funerario     | Este (PD), via Santo Stefano, Casa di Ricovero, necropoli, tomba 1 (1895)  | III periodo atestino                        | Cippo colonnare trachitico, accanto a PR 78, entrambi pertinenti alla tomba I.   | ALFONSI 1900, p. 526.   |
| 78                       | Cippo funerario     | Este (PD), via Santo Stefano, Casa di Ricovero, necropoli, tomba 1 (1895)  | III periodo atestino                        | Cippo colonnare trachitico, accanto a PR 77, entrambi pertinenti alla tomba I.   | ALFONSI 1900, p. 526.   |
| 79                       | Stele (funeraria ?) | Este (PD), via Santo Stefano, Casa di Ricovero, necropoli, tomba XIII (1895)   | III periodo atestino                        | Stele a forma colonnare infissa verticalmente nel terreno, assieme a PR 80-81.<br>H. ca. 1,2 m   | ALFONSI 1900, p. 529.   |
| 80                       | Stele (funeraria ?) | Este (PD), via Santo Stefano, Casa di Ricovero, necropoli, tomba XIII (1895)   | III periodo atestino                        | Stele a forma colonnare infissa verticalmente nel terreno, assieme a PR 79, 81<br>H. ca. 1,2 m   | ALFONSI 1900, p. 529.   |
| 81                       | Stele (funeraria ?) | Este (PD), via Santo Stefano, Casa di Ricovero, necropoli, tomba XIII (1895)   | III periodo atestino                        | Stele a forma colonnare infissa verticalmente nel terreno, assieme a PR 79-80.<br>H. ca. 1,2 m   | ALFONSI 1900, p. 529.   |
| 82                       | Cippi funerari      | Este (PD), via Santo Stefano, Casa di Ricovero, necropoli, tumulo XYZ (1983-1993)  | VI sec. a.C.                                | 8 cippi in trachite infissi a delimitare la superficie del tumulo, con funzione di segnacoli funerari.   | BALISTA, RUTA SERAFINI 1998, p. 24; GAMBACURTA <i>et alii</i> 2005, pp. 15-16, 19.  |
| 83                       | Cippi funerari      | Este (PD), via Santo Stefano, Casa di Ricovero, necropoli, tumulo XYZ (1983-1993)  | VI sec. a.C.                                | Due linee parallele di cippi in trachite che delimitano il "dromos" di accesso al tumulo, che conferivano un aspetto scenografico al paesaggio cimiteriale.  | BALISTA, RUTA SERAFINI 1998, p. 26.   |
| 84                       | Cippo funerario     | Este (PD), via Santo Stefano, villa Benvenuti, necropoli, tomba 120 (1883)   | III sec. a.C.                               | Cippo piramidale mancante della parte superiore e parzialmente scheggiato alla base informe. La datazione potrebbe essere anche più bassa.<br>L'iscrizione recita: ] <i>Frematoi Kata</i> [<br>50 x 24 x 20,5 cm   | GHIRARDINI 1888, n. V, p. 329; PELLEGRINI G.B., PROSDOCIMI A.L. 1967, Es 14, pp. 79-81, con bibliografia precedente.<br><br>Museo Nazionale Atestino (11116)  |
| 85                       | Cippo funerario     | Schiavonia di Monselice (PD), chiesa parrocchiale (1890)   | V-IV sec. a.C.                              | Cippo a piramide tronca con incisa su una faccia un'iscrizione venetica. Rinvenuto non <i>in situ</i> , tra le pietre terminali della chiesa parrocchiale, probabilmente da Este. Già reimpiegato in antico, viste le tracce di iscrizione sulla faccia contigua a quella iscritta.<br>L'iscrizione recita: <i>ego Voltiomnoi Iwvantioi</i><br>30 x 41 cm; h. 100 cm | PROSDOCIMI A. 1890, pp. 51-52; PELLEGRINI G.B., PROSDOCIMI A.L. 1967, Es 4, pp. 58-60; ZERBINATI 1982a, n. 13c, p. 45; CAV, III, f. 64, 183, con bibliografia precedente.<br><br>Museo Nazionale Atestino, sala III (I.G. 1264) |
| Manufatti mobili: macine |                     |  |   |  |   |
| 86                       | Macina              | Este (PD), fondo Dal Bello, già Burchiellaro (1883)  | Età preromana                               | Levigatoio di macina in trachite di forma ovale con una faccia piana e l'altra convessa, rinvenuta assieme a PR 87 e ad altre pietre trachitiche.  | PELLEGRINI G. 1916, p. 372; ZERBINATI 1982a, n. 152, p. 331, con bibliografia precedente; BIANCHIN CITTON, DE VECCHI 2015, p. 141, nota 19.   |
| 87                       | Macina              | Este (PD), fondo Dal Bello, già Burchiellaro (1883)  | Età preromana                               | Levigatoio di macina in trachite di forma ovale con una faccia piana e l'altra convessa, rinvenuta assieme a PR 86 e ad altre pietre trachitiche.  | PELLEGRINI G. 1916, p. 372; ZERBINATI 1982a, n. 152, p. 331, con bibliografia precedente; BIANCHIN CITTON, DE VECCHI 2015, p. 141, nota 19.   |
| 88                       | Macina              | Este (PD), località Canevedo, area tra il Capitello della Lovara e Via Deserto, Fondi Dal Bello, già Gagliardo e Burchiellaro (1913) | Età del bronzo finale - prima età del ferro | Levigatoio di macina a sella a forma ovale, con sezione piano-convessa. Superficie levigante piana; superfici laterali accuratamente lisce; probabilmente spezzata a un'estremità. Secondo analisi archeometriche è trachite dell'area di Monte Grande.<br>20 x 15,4 cm; h. 6,5 cm   | BELLINTANI 1968, p. 21; BIANCHIN CITTON, DE VECCHI 2015, n. 12, pp. 141, 146.<br><br>Museo Nazionale Atestino, sala II (I.G. 1015/inv. Callegari 14015/Camp. C19)   |

| PR  | DEFINIZIONE | LUOGO DI RINVENIMENTO (anno)   | DATAZIONE                                   | DESCRIZIONE  | BIBLIOGRAFIA   |
|-----|-------------|--|---|--|--|
|     |             |  |   |  | LUOGO DI CONSERVAZIONE (n° identificativo)   |
| 89  | Macina      | Este (PD), località Canevedo, area tra il Capitello della Lovara e Via Deserto, Fondi Dal Bello, già Gagliardo e Burchiellaro (1913) | Età del bronzo finale - prima età del ferro | Levigatoio di macina a sella a forma ellissoidale allungata, con sezione piano-convesca. Superficie levigante piana; superfici laterali accuratamente lisce. Secondo analisi archeometriche è trachite dell'area di Calaoe, costone Piombarola. 21,6 x 11,3 cm; h. 5 cm  | BELLINTANI 1968, p. 21; BIANCHIN CITTON, DE VECCHI 2015, n. 13, pp. 141, 146.<br>Museo Nazionale Atestino, sala II (I.G. 1016/inv. Callegari 14016/Camp. C 20)   |
| 90  | Macinello   | Este (PD), località Canevedo, area tra il Capitello della Lovara e Via Deserto, Fondi Dal Bello, già Gagliardo e Burchiellaro (1913) | Età del bronzo finale - prima età del ferro | Macinello a pagnotta.  | BELLINTANI 1968, p. 21.<br>Museo Nazionale Atestino, sala II   |
| 91  | Macinello   | Este (PD), proprietà Albrizzi  | Età del ferro - romanizzazione              | Macinello a pagnotta di tipo evoluto. 25 x 13 x 3,8 cm   | DONNER 1991-1992, n. 41.6.<br>Villa Albrizzi, Este   |
| 92  | Macinello   | Este (PD), proprietà Albrizzi  | Età del ferro - romanizzazione              | Macinello a pagnotta di tipo evoluto. 19,5 x 14 x 4,5 cm   | DONNER 1991-1992, n. 41.7.<br>Villa Albrizzi, Este   |
| 93  | Macinello   | Este (PD), proprietà Albrizzi  | Età del ferro - romanizzazione              | Due piccoli frammenti di macinelli a pagnotta di tipo evoluto. 11 x 12 e 7 x 11 cm   | DONNER 1991-1992, n. 41.8.<br>Villa Albrizzi, Este   |
| 94  | Macina      | Este (PD), via Augustea  | Età preromana                               | Levigatoio di macina in trachite in due frammenti, di forma quasi ovale, che presenta una forte convessità al centro. Rinvenuta sul primo livello pavimentale. 32 x 15 cm  | CALLEGARI 1946, p. 23.   |
| 95  | Macina      | Este (PD), via Augustea  | Età preromana                               | Macina rinvenuta sul secondo livello pavimentale.  | CALLEGARI 1946, p. 23.   |
| 96  | Macina      | Este (PD), via Augustea  | Età preromana                               | Macina, rinvenuta sopra al terzo livello pavimentale, assieme a PR 97.   | CALLEGARI 1946, p. 20.   |
| 97  | Macina      | Este (PD), via Augustea  | Età preromana                               | Macina, rinvenuta sopra al terzo livello pavimentale, assieme a PR 96.   | CALLEGARI 1946, p. 20.   |
| 98  | Macina      | Este (PD), via Augustea  | Età preromana                               | Macina, utilizzata come materiale di drenaggio, rinvenuta sotto al terzo livello pavimentale, assieme a PR 99.   | CALLEGARI 1946, p. 24.   |
| 99  | Macina      | Este (PD), via Augustea  | Età preromana                               | Macina, utilizzata come materiale di drenaggio, rinvenuta sotto al terzo livello pavimentale, assieme a PR 98.   | CALLEGARI 1946, p. 24.   |
| 100 | Macinello   | Este (PD), via Gambina (1991, 1995)  | VI-III sec. a.C.                            | Macinello a pagnotta.  | ---<br>Museo Nazionale Atestino, sala II   |
| 101 | Macina      | Este (PD), via Settabile, ospedale civile (1980)   | Tra il II periodo atestino e l'età augustea | Levigatoio di macina a sezione longitudinale concavo-convesca, di tipo evoluto. 41 x 24 x 8,5 cm   | DONNER 1991-1992, n. 40.3, con bibliografia precedente.<br>Museo Nazionale Atestino, deposito ex scuola, aula I  |
| 102 | Macinello   | Este (PD), via Settabile, ospedale civile (1980)   | Tra il II periodo atestino e l'età augustea | Macinello a pagnotta di tipo evoluto. 31,5 x 19 x 4,2 cm   | DONNER 1991-1992, n. 40.4, con bibliografia precedente.<br>Museo Nazionale Atestino, deposito ex scuola, aula I  |
| 103 | Macina      | Este (PD), viale Fiume, già via Restara, fondo Patronato Redentore (1903)  | Prima età del ferro                         | Levigatoio di macina di forma ellissoidale allungata, a sezione piano-convesca. Superficie levigante piana; superfici esterne accuratamente lisce. Di dimensioni piuttosto contenute, potrebbe anche essere un macinello e in ogni caso sembra essere riferibile a una produzione altamente specializzata connessa ad un uso alquanto specifico ed è confrontabile con alcuni dei manufatti rinvenuti in ambito trevigiano. Secondo analisi archeometriche è trachite di Monte Castello. 33,5 x 14,4 cm; h. 6,4 cm | ALFONSI 1903b, p. 452; ZERBINATI 1982a, n. 141a, p. 323, con bibliografia precedente; BIANCHIN CITTON, DE VECCHI 2015, n. 14, pp. 142, 147.<br>Museo Nazionale Atestino, sala II (I.G. 1001/inv. Callegari 5408/Camp. C18) |

| PR  | DEFINIZIONE | LUOGO DI RINVENIMENTO (anno) | DATAZIONE     | DESCRIZIONE  | BIBLIOGRAFIA  |
|-----|-------------|------------------------------|---------------|--|---|
|     |             |                              |               |  | LUOGO DI CONSERVAZIONE (n° identificativo)  |
| 104 | Macina      | Este (PD)                    | Età preromana | Levigatoio di macina di forma ellissoidale allungata, a sezione piano-convessa. Superficie levigante piana; superfici esterne accuratamente lisce. Di dimensioni piuttosto contenute, potrebbe anche essere un macinello e in ogni caso sembra essere riferibile a una produzione altamente specializzata connessa ad un uso alquanto specifico ed è confrontabile con alcuni dei manufatti rinvenuti in ambito trevigiano.<br>33 x 13,6 cm; h. 4 cm | ALFONSI 1903b, p. 452; ZERBINATI 1982a, n. 141a, p. 323, con bibliografia precedente; BIANCHIN CITTON, DE VECCHI 2015, n. 15, pp. 142, 147.<br><br>Museo Nazionale Atestino, sala II (I.G. 1011/inv. Calle-gari 5408) |

## 2. PADOVA

| PR   | DEFINIZIONE       | LUOGO DI RINVENIMENTO (anno)   | DATAZIONE                                  | DESCRIZIONE   | BIBLIOGRAFIA  |
|--|-------------------|--|--|---|---|
|  |                   |  |  |   | LUOGO DI CONSERVAZIONE (n° identificativo)  |
| Strutture/infrastrutture di ambito funerario |                   |  |  |   |   |
| 105  | Sepoltura         | Padova (PD), via Tiepolo, istituto delle Madri Canossiane (1966)                   | Metà del V - metà del IV sec. a.C.         | Tomba preromana in dolio, protetta da quattro lastre verticali di trachite.   | <i>Città invisibile</i> 2005, n. 28, p. 167; BONDINI 2007-2008, pp. 126, 290.   |
| 106  | Recinto funerario | Padova (PD), via Tiepolo, Tomba dei vasi borchiati (1965)                          | Fine dell'VIII sec. a.C.                   | Recinto funerario monumentale a blocchi irregolari di trachite, appena intaccati dalla ruspa, pertinenti alla cd. Tomba dei vasi borchiati. Il recinto è pressoché quadrangolare (ca. 180 x 170 cm), e si conservano almeno tre corsi di blocchi ancora <i>in situ</i> , a -1,90 m dal piano di campagna, ma si sono identificati altri massi dislocati che lasciano presupporre una struttura di altezza maggiore. Un'intelaiatura lignea doveva contenere i blocchi di trachite, assemblati a secco.  | CHIECO BIANCHI 1981b, n. 47, pp. 248-250; <i>Eadem</i> 1981a, p. 60; <i>Eadem</i> 1984b, p. 73; <i>Padova</i> 1994b, pp. 61-62 (con fig.); BOARO 2001, p. 155; <i>Città invisibile</i> 2005, n. 17, p. 166; GAMBA <i>et alii</i> 2005, p. 27; MAZZER 2005, p. 24, con bibliografia precedente; GAMBA, GAMBACURTA 2010, pp. 50, 61-63; GASTALDELLO 2011-2012, p. 84; <i>Venetkens</i> 2013, n. 9.9, pp. 348-349. |
| 107  | Sepoltura         | Padova (PD), via Tiepolo, Tomba dei vasi borchiati (1965)                          | Fine dell'VIII sec. a.C.                   | Fondo della cd. Tomba dei vasi borchiati, costituito da una serie di elementi trachitici con una faccia piatta verso l'alto, ordinatamente disposti a una quota omogenea variabile tra i -230 e -235 cm dal piano di campagna. Per Frescura, questa caratteristica la avvicina a una struttura a una capanna con apertura a sud e basi per le travi di sostegno: le pietre sul fondo, una centrale e due laterali, ad est e a ovest, alla medesima quota e un paio di cm più alti del piano di posa degli oggetti, dovevano avere funzione di battipalo. Si osserva una buca di palo lungo il lato orientale e complessivamente dovevano esserci 10 elementi verticali corrispondenti ai relativi battipali (uno centrale e 9 perimetrali). Un assito ligneo doveva trovarsi sul fondo, in quota con la faccia superiore delle trachiti. Boaro specifica che a suo avviso la camera funeraria è «costituita da muretti a secco con trachite di cava». | CHIECO BIANCHI 1981b, n. 47, pp. 248-250; <i>Eadem</i> 1981a, p. 60; <i>Eadem</i> 1984b, p. 73; <i>Padova</i> 1994b, pp. 61-62 (con fig.); BOARO 2001, p. 155; <i>Città invisibile</i> 2005, n. 17, p. 166; GAMBA <i>et alii</i> 2005, p. 27; MAZZER 2005, p. 24, con bibliografia precedente; GAMBA, GAMBACURTA 2010, pp. 50, 61-63; GASTALDELLO 2011-2012, p. 84; <i>Venetkens</i> 2013, n. 9.9, pp. 348-349. |
| Strutture di altri contesti                  |                   |  |  |   |   |
| 108  | Strutture murarie | Padova (PD), incrocio tra via degli Zabarella e via S. Francesco 38-52 (1995-1996) | V-IV sec. a.C.                             | Fondazioni in trachite di strutture murarie con elevato in crudo.   | <i>Città invisibile</i> 2005, n. 60, pp. 99-102; GAMBA, GAMBACURTA, SAINATI 2005, pp. 70, 74-75, con note 30 e 40.  |
| 109  | Basamenti         | Padova (PD), incrocio tra via Rudena e via del Santo 58 (2000)                     | Fine VIII sec. a.C. - inizio VII sec. a.C. | Basamenti costituiti da blocchi di trachite con funzione di battipali: vi si dovevano poggiare grossi pali a sostegno di un'intelaiatura lignea rivestita con argilla intonacata, a costituire le pareti di un'abitazione.  | <i>Città invisibile</i> 2005, n. 49, p. 94; GAMBA, GAMBACURTA, SAINATI 2005, pp. 64, 67, fig. 63.   |

| PR         | DEFINIZIONE                       | LUOGO DI RINVENIMENTO (anno)                                    | DATAZIONE   | DESCRIZIONE   | BIBLIOGRAFIA  |
|------------|-----------------------------------|---|---|---|---|
|            |                                   |   |   |   | LUOGO DI CONSERVAZIONE (n° identificativo)  |
| 110        | Focolare                          | Padova (PD), piazza Castello, struttura 8                       | Seconda metà del VI sec. a.C.                       | Vespaio pertinente alla struttura a fuoco 8, alloggiato in un taglio poco profondo con allettamento a matrice sabbiosa e pianta rettangolare di 105x100cm. Il vespaio è costituito da frammenti ceramici, ma anche da 11 frammenti di trachite di grandi dimensioni, posti prevalentemente nella zona centrale, con indici 7 e 8, ossia tra 100 e 196 cm <sup>2</sup> o maggiori di 196 cm <sup>2</sup> . | MILLO 2006-2007, pp. 15-16, 54-55 e nota 26 p. 58   |
| 111        | Basamento                         | Padova (PD), piazza del Santo, convento                         | Età preromana                                       | Basamento in trachite euganea di rozza lavorazione, rinvenuto assieme a PR 112 a 3,1 m di profondità e non estratto.  | GASPAROTTO 1959, p. 41, n. 51   |
| 112        | Basamento                         | Padova (PD), piazza del Santo, convento                         | Età preromana                                       | Basamento in trachite euganea di rozza lavorazione, rinvenuto assieme a PR 111 a 3,1 m di profondità e non estratto.  | GASPAROTTO 1959, p. 41, n. 51   |
| 113        | Contenimento di percorso stradale | Padova (PD), via Cesarotti 10                                   | IV sec. a.C.  | Una piccola strada sviluppata in direzione del fiume, contenuta presso il fossato da pali lignei e blocchi di trachite, in parte crollati verso est e verso sud. Sulla base della distanza tra i blocchi trachitici si è stabilito che il fossato fosse largo 6-7 m.  | <i>Città invisibile</i> 2005, n. 54, p. 97, fig. 114; RUTA SERAFINI, SAINATI 2005, pp. 26-27.   |
| 114        | Contenimento di percorso stradale | Padova (PD), via Cesarotti 10                                   | IV sec. a.C.  | Sulla sponda opposta rispetto al contesto dei due punti precedenti si identifica un sistema analogo, con elementi trachitici di notevoli dimensioni, associati ad un livello residuale di lastre calcaree, forse una seconda stradicciola.  | <i>Città invisibile</i> 2005, n. 54, p. 97, fig. 114; RUTA SERAFINI, SAINATI 2005, pp. 26-27.   |
| 115        | Varco                             | Padova (PD), via Cesarotti 10                                   | IV sec. a.C.  | Due elementi in trachite ben squadrate e levigate definiscono una sorta di passaggio di circa 70 cm al termine del percorso stradale munito dal contenimento PR 114. Il varco risulta ribadito dalla presenza di altri due blocchi trachitici non lontani, in prossimità della riva, come una sorta di accesso al canale.   | <i>Città invisibile</i> 2005, n. 54, p. 97, fig. 114; RUTA SERAFINI, SAINATI 2005, pp. 26-27.   |
| 116        | Terrazzamento                     | Padova (PD), via Cesarotti 10, area 2000                        | Pieno IV sec. a.C.                                  | Blocchi lavorati con cura, ben liscati, con diametro tra i 40 e i 50 cm, posti a distanza di circa 3 m, in corrispondenza dei limiti del terrazzo che caratterizza l'area. Contengono, assieme a pali lignei, piattaforme di sabbia.  | <i>Città invisibile</i> 2005, n. 54, p. 97; RUTA SERAFINI, SAINATI 2005, p. 27.   |
| 117        | Scapoli lapidei                   | Padova (PD), via Rudena 23/25 (1988)                            | V-IV sec. a.C.                                      | Scaglie di trachite presenti in livelli di scarico, assieme a frammenti ceramici a stralucido, ossa e "mattoncini" di impasto.  | <i>Città invisibile</i> 2005, n. 50, p. 94.   |
| 118        | Blocco                            | Padova (PD), via San Biagio 35 (2001)                           | IV-III sec. a.C.                                    | Blocco di trachite posto significativamente presso il limite settentrionale di un'abitazione, caratterizzata da alcuni pavimenti sovrapposti con piani di cottura.  | <i>Città invisibile</i> 2005, n. 65, p. 102.  |
| 119        | Strutture murarie                 | Padova (PD), via San Fermo 63-65, palazzo Forzadura (1996-1997) | V sec. a.C.   | Strutture murarie in blocchi di trachite alternate a blocchi di calcare pertinenti a un edificio di grandi dimensioni.  | <i>Città invisibile</i> 2005, n. 24, p. 84, con bibliografia precedente; GAMBA, GAMBACURTA, SAINATI 2005, pp. 70, 74, con nota 30.  |
| 120        | Strutture murarie                 | Padova (PD), via San Fermo 63-65, palazzo Forzadura (1996-1997) | VI-V sec. a.C.                                      | Fondazioni in trachite delle strutture murarie pertinenti a un complesso abitativo in cui si attestano pure impianti produttivi.  | <i>Città invisibile</i> 2005, n. 24, p. 84, con bibliografia precedente.  |
| 121        | Strutture murarie                 | Padova (PD), via Santa Sofia 67, palazzo Polcastro (2002-2004)  | IV-III sec. a.C.                                    | Strutture murarie con zoccoli in trachite sbazzata ed elevati in mattoni crudi pertinenti a contesti abitativo-produttivi. In un secondo momento i vani vengono suddivisi con altre strutture caratterizzate da fondazioni in trachite.   | <i>Città invisibile</i> 2005, n. 70, p. 104, con bibliografia precedente; GAMBA, GAMBACURTA, SAINATI 2005, pp. 70, 75, con nota 40.   |
| Arginature |                                   |   |   |   |   |
| 122        | Sistemazione spondale             | Padova (PD), Largo Europa, complesso I, US 1004                 | Nel corso del VI sec. a.C. o attorno al V sec. a.C. | Sistemazione spondale costituita da diverse decine di piccoli massi trachitici, rinvenuti in scivolamento su due delle interfacce interne dell'US 1003, quasi certamente pertinenti ad una massicciata di riempimento posta tra i pali US 1005 e US 1006, a difesa della sponda fluviale. I blocchi sarebbero stati posizionati in un secondo momento per ostacolare il degrado della struttura lignea.   | BALISTA, RUTA SERAFINI 1993, pp. 97, 110; CAPUIS 1998-1999, pp. 55-56; TOSI 2002b, p. 92; BALISTA, RINALDI 2005, pp. 17-18; <i>Città invisibile</i> 2005, n. 31, p. 86; GAMBA, GAMBACURTA, SAINATI 2005, pp. 69, 74, con nota 29; SAINATI 2013, p. 224. |

| PR  | DEFINIZIONE           | LUOGO DI RINVENIMENTO (anno)  | DATAZIONE                              | DESCRIZIONE   | BIBLIOGRAFIA   |
|---|-----------------------|---|--|---|--|
|   |                       |   |  |   | LUOGO DI CONSERVAZIONE (n° identificativo)   |
| 123   | Sistemazione spondale | Padova (PD), via Cesarotti 10, area 1000 (2003)                                   | V sec. a.C.                            | Sistemazione della sponda orientale del fossato, rinforzata con alcuni blocchi di trachite, dei quali uno ben sbizzato e levigato è stato rinvenuto <i>in situ</i> , mentre gli altri erano in stato di crollo.   | GAMBA, GAMBACURTA, SAINATI 2005, pp. 69, 74, con nota 29; RUTA SERAFINI, SAINATI 2005, p. 25, con nota 10; CAGNIN 2012-2013, pp. 59-63, 184, con bibliografia precedente.  |
| 124   | Sistemazione spondale | Padova (PD), via Cesarotti 10 (2003)  | VI-V sec. a.C.                         | Canale orientato in senso nord-sud, dunque perpendicolare alla sponda fluviale munita dalla sistemazione PR 123, con sponde munite con pali e blocchi di trachite euganea   | <i>Città invisibile</i> 2005, n. 54, p. 97.  |
| 125   | Sistemazione spondale | Padova (PD), via Ospedale 20, palazzo Vedovotto (2003-2004)                       | VI-V sec. a.C.                         | Sistemazione spondale munita alla sommità di una massicciata in grossi blocchi di trachite associati a pali. Non si esclude una datazione più alta.   | <i>Città invisibile</i> 2005, n. 56, p. 97; GAMBA, GAMBACURTA, SAINATI 2005, pp. 69, 74, con nota 29.  |
| 126   | Arginatura            | Padova (PD), via San Pietro 143   | Entro la fine del IV sec. a.C.         | Blocchi di trachite e barriere lignee che costituiscono un'arginatura presso un'area artigianale. La superficie dell'argine venne ulteriormente rinforzata con la sistemazione di cordoli in massi trachitici, allestiti in livelli di argilla tenace cerulea (US 1440).  | BALISTA, RUTA SERAFINI 2001, p. 101; RUTA SERAFINI 2002, pp. 62-63; BALISTA, RINALDI 2005, p. 19; <i>Città invisibile</i> 2005, n. 1, p. 78; GAMBA, GAMBACURTA, SAINATI 2005, pp. 68-69, 74, con nota 29; RUTA SERAFINI <i>et alii</i> 2007, p. 68; LACHIN, ROSADA 2015, p. 83.  |
| Manufatti mobili: stele/cippi iscritte/i e anepigrafi |                       |   |  |   |  |
| 127   | Stele funeraria       | Padova (PD) (?) (ante 1741)   | V-IV sec. a.C.                         | Frammento inferiore di stele funeraria parallelepipeda, con raffigurazione di carro trainato da tre cavalli gradienti verso sinistra e governato da un auriga, entro una cornice a doppio listello. 53 x 72 cm  | ZERBINATI 1985, pp. 263, 284 con nota 58, 292, fig. 8; MODONESI 1990, n. 36, p. 62; <i>Maffeiano</i> 1993, snp.<br>Museo Maffeiano, II piano, sala etrusca e romana (inv. 609)   |
| 128   | Cippo votivo (?)      | Padova (PD) (?)   | IV-III sec. a.C.                       | Cippo informe frammentario con breve iscrizione in venetico con due termini al dativo, forse di carattere votivo. L'iscrizione, incisa su una faccia lisciata approssimativamente, recita: <i>va? ]ntei dero / manioi[</i> 57 x 36 cm; h. 32 cm   | ---<br>Musei Civici agli Eremitani, Padova (inv. 951)  |
| 129   | Cippo                 | Padova (PD), incrocio tra via S. Nicolò e piazza del Teatro, casa Brunelli (1843) | Età preromana                          | Iscrizione su litoide rimodellato a foggia di paracarro. L'iscrizione recita: <i>[----k]eves Tio[-(---)is]</i> 24 x 22 cm; h. 107 cm  | PELLEGRINI G.B., PROSDOCIMI A.L. 1967, Pa 12, pp. 356-358, con bibliografia precedente; <i>Città invisibile</i> 2005, n. 15, p. 83; MARINETTI, PROSDOCIMI A.L. 2005, n. 11, p. 44, con bibliografia precedente.<br>Musei Civici agli Eremitani, Padova (inv. 7)  |
| 130   | Stele funeraria       | Padova (PD), località Altichiero (1967)   | IV sec. a.C.                           | Stele funeraria con personaggio su carro trainato da due cavalli verso destra. Rinvenuta fra materiale di scarico, proveniente con tutta probabilità da un cantiere edile dell'area centrale della necropoli di Padova. L'iscrizione recita: <i>Fugioi Uposedioi Epatavis</i> h. 93 cm; largh 55/56 cm; spess 20/12 cm          | FOGOLARI 1970-1971, pp. 6-8; PROSDOCIMI A.L. 1981, pp. 30-31; PROSDOCIMI A.L., TADIOTTO 1981, n. 70, p. 302, con bibliografia precedente; CHIECO BIANCHI 1981a, p. 64; MARINETTI, PROSDOCIMI A.L. 2005, n. 20, p. 44.<br>Soprintendenza  |
| 131   | Stele funeraria       | Padova (PD), piazza Cavour (ante 1715)  | Post 390 a.C. - entro il III sec. a.C. | Stele funeraria parallelepipeda con carro e due cavalli impennati verso destra, dietro all'auriga, guerriero armato di spada e scudo. Nella parte inferiore un elemento decorativo a voluta. L'iscrizione, che corre su tre lati, recita: <i>Pletei Veignoï Karamnioï ekupetaris ego</i> 86 x 66,5 x 34 cm; riquadro 46 x 46 cm | GASPAROTTO 1956, pp. 4, 11, nota 6; PELLEGRINI G.B., PROSDOCIMI A.L. 1967, Pa 2, pp. 328-331, con bibliografia precedente; PROSDOCIMI A.L. 1981, pp. 29-30; PROSDOCIMI A.L., TADIOTTO 1981, n. 68, p. 301; CALZAVARA CAPIUS 1985, pp. 58-59; MODONESI 1990, n. 37, p. 63, con bibliografia precedente; <i>Maffeiano</i> 1993, snp.; MARINETTI, PROSDOCIMI A.L. 2005, n. 2, p. 44.<br>Museo Maffeiano, II piano, sala etrusca e romana (inv. 610) |

| PR  | DEFINIZIONE      | LUOGO DI RINVENIMENTO (anno)   | DATAZIONE                     | DESCRIZIONE   | BIBLIOGRAFIA   |
|-----|------------------|--|-------------------------------|---|--|
|     |                  |  |                               |   | LUOGO DI CONSERVAZIONE (n° identificativo)   |
| 132 | Masso            | Padova (PD), presso la Basilica del Santo, fra il lato sud della chiesa, quello W della cappella Gattamelata, il chiostro del Capitolo e l'atrio d'accesso al chiostro medesimo (1899) | Età preromana                 | Masso di forma irregolare a sfera schiacciata, un po' distante dal precedente, verso la cappella Gattamelata. Interpretabile forse come un ciottolone iscritto.   | GHIRARDINI 1901, p. 314; GAMBA, GAMBACURTA, RUTA SERAFINI 2008, pp. 55-57.   |
| 133 | Cippo confinario | Padova (PD), presso la Basilica del Santo, fra il lato sud della chiesa, quello W della cappella Gattamelata, il chiostro del Capitolo e l'atrio d'accesso al chiostro medesimo (1899) | Seconda metà del IV sec. a.C. | Masso oblungo a tronco di piramide irregolare, indicatore del confine meridionale dell'abitato verso la campagna. Rinvenuto in associazione ad una paletta in bronzo con iscrizione retica, che data il contesto. 90 x 50 cm  | GHIRARDINI 1901, p. 314; <i>Città invisibile</i> 2005, n. 23, p. 126; GAMBA <i>et alii</i> 2005, p. 30; GAMBA, GAMBACURTA, RUTA SERAFINI 2008, pp. 55-57; SAINATI 2013, p. 225.  |
| 134 | Cippo confinario | Padova (PD), Riviera San Benedetto, palazzo Lazara (ante 1820)   | V sec. a.C.                   | Cippo confinario a carattere civile, che fa riferimento al margine dell'insediamento. L'iscrizione recita: <i>Fremaistos Vennonis, Molon [V?]ennonis Itos Gentei(os)</i> 38,5 x 24 cm; h. 21,5 cm   | PELLEGRINI G.B., PROSDOCIMI A.L. 1967, Pa 13, pp. 360-364; PROSDOCIMI A.L., TADIOTTO 1981, n. 77, p. 305, con bibliografia precedente; <i>Città invisibile</i> 2005, n. 84, p. 109; MARINETTI, PROSDOCIMI A.L. 2005, n. 12, p. 44; GAMBACURTA, TOMAELLO 2006-2007, p. 80, con bibliografia precedente; GAMBA, GAMBACURTA, RUTA SERAFINI 2008, pp. 54-55.<br>Musei Civici agli Eremitani, Padova (inv. 4)   |
| 135 | Stele funeraria  | Padova (PD), tra via Cerato e via Acquette   | IV sec. a.C.                  | Stele in trachite dei Colli Euganei di colore chiaro e caldo, ritenuta tipica della zona di Montegrotto. Rappresenta un guerriero a cavallo. L'iscrizione recita: <i>Enogenei Enetioi eppetari Albarenioi</i> 45 x 25 cm; h. 90 cm  | PROSDOCIMI A.L. 1965-1966; PELLEGRINI G.B., PROSDOCIMI A.L. 1967, Pa 3 bis, pp. 337-340; PROSDOCIMI A.L. 1981, p. 30; PROSDOCIMI A.L., TADIOTTO 1981, n. 69, pp. 301-302, con bibliografia precedente; <i>Città invisibile</i> 2005, n. 5, pp. 144, 148, fig. 175; MARINETTI, PROSDOCIMI A.L. 2005, n. 4, p. 44.<br>Musei Civici agli Eremitani, Padova  |
| 136 | Cippo confinario | Padova (PD), via Battisti, palazzo Dondi Dall'Orologio (2006)  | III sec. a.C.                 | Cippo confinario parallelepipedo, iscritto su ogni faccia. L'iscrizione, disposta verticalmente e in verso sinistrorso, recita: <i>mediai / termon / teuters / [-]vortei</i> 28 x 28 cm; h. 78 cm   | <i>Venetkens</i> 2013, n. 3.1.1a, p. 230.<br>(I.G. 361173)   |
| 137 | Cippo confinario | Padova (PD), via Cappelli 40 (2000)  | V sec. a.C.                   | Cippo anepigrafe in trachite, che assieme ad un altro in calcare indicava il confine meridionale della città. Il cippo in trachite era <i>in situ</i> , infisso verticalmente, quello in calcare adagiato in un avvallamento. Entrambi sono stati rinvenuti in associazione a frammenti di <i>dolia</i> , olle ed ossa animali. L'evidenza fa pensare a un luogo di confine dove è stato eseguito un rituale d'infissione.                                | <i>Città invisibile</i> 2005, n. 51, pp. 94-95; GAMBA <i>et alii</i> 2005, p. 30; GAMBA, GAMBACURTA, RUTA SERAFINI 2008, p. 55; SAINATI 2013, pp. 224-225.   |
| 138 | Cippo confinario | Padova (PD), via dei Tadi 853-855, cortile Palazzo Frigimelica/Selvatico (1827)  | V sec. a.C.                   | Cippo confinario parallelepipedo, con l'iscrizione disposta sulle due facce maggiori, su due linee parallele, con verso destrorso. Fa riferimento a un bosco scaro al margine dell'insediamento, con menzione di un <i>termon</i> -cippo, oltre all'individuazione di una cerimonia pubblica destinata alla deposizione del cippo stesso da parte di 3 magistrati. L'iscrizione recita: <i>entollouki termon / [-]jedios teuters</i> 26 x 18 cm; h. 63 cm | PELLEGRINI G.B., PROSDOCIMI A.L. 1967, Pa 14, pp. 364-365, con bibliografia precedente; PROSDOCIMI A.L., TADIOTTO 1981, n. 78, p. 305; PROSDOCIMI A.L. 1988, pp. 293-296; MARINETTI 1988, p. 345; CIPRIANO, TIRELLI 1997, p. 141; <i>Città invisibile</i> 2005, n. 6, p. 78; MARINETTI, PROSDOCIMI A.L. 2005, n. 13, p. 44; MAZZER 2005, pp. 11-12; GAMBACURTA, TOMAELLO 2006-2007, p. 80; GAMBA, GAMBACURTA, RUTA SERAFINI 2008, pp. 54-55; <i>Venetkens</i> 2013, n. 8.2, pp. 320-321; SAINATI 2013, p. 224.<br>Musei Civici agli Eremitani, Padova (inv. 6) |
| 139 | Cippo confinario | Padova (PD), via Rudena 23/25 (1988)   | V-IV sec. a.C.                | Blocco di trachite <i>in situ</i> che, assieme a PR 140, si associa a un livello antropico ricco di carboni e frammenti ceramici.   | GAMBA <i>et alii</i> 2005, p. 30; <i>Città invisibile</i> 2005, n. 50, p. 94.  |
| 140 | Cippo confinario | Padova (PD), via Rudena 23/25 (1988)   | V-IV sec. a.C.                | Blocco di trachite <i>in situ</i> che, assieme a PR 139, si associa a un livello antropico ricco di carboni e frammenti ceramici.   | GAMBA <i>et alii</i> 2005, p. 30; <i>Città invisibile</i> 2005, n. 50, p. 94.  |

| PR                       | DEFINIZIONE      | LUOGO DI RINVENIMENTO (anno)   | DATAZIONE            | DESCRIZIONE   | BIBLIOGRAFIA   |
|--------------------------|------------------|--|----------------------|---|--|
|                          |                  |  |                      |   | LUOGO DI CONSERVAZIONE (n° identificativo)   |
| 141                      | Cippo confinario | Padova (PD), via Rudena, presso la sponda destra del Ponte San Daniele, casa Noli (1825/26 o 1831) | V sec. a.C.          | Grande cippo informe in trachite euganea, interpretato dubitativamente come confinario, lungo il limite meridionale della città. Rinvenuta a ca. 4 m di profondità. L'iscrizione recita: ?/Fervatis Ost[...]<br>96 x 50 cm; h. 45 cm  | GASPAROTTO 1959, n. 96, pp. 60-61; PELLEGRINI G.B., PROSDOCIMI A.L. 1967, Pa 11, pp. 356-358, con bibliografia precedente; <i>Città invisibile</i> 2005, n. 87, p. 109; GAMBA, GAMBACURTA, RUTA SERAFINI 2008, p. 55; MARINETTI, PROSDOCIMI A.L. 2005, n. 10, p. 44.<br>Musei Civici agli Eremitani, Padova (inv. 5) |
| 142                      | Cippo confinario | Padova (PD), via San Biagio 35 (2007)  | III sec. a.C.        | Cippo confinario parallelepipedo, iscritto su ogni faccia. L'iscrizione, disposta verticalmente e in verso sinistrorso, recita: medif / ]termon / teuter[s] / e[.]<br>29 x 29 cm; h. 47 cm  | Venetkens 2013, n. 3.1.1b, p. 230.<br>(I.G. 361174)  |
| 143                      | Cippo rituale    | Padova (PD), via San Fermo, chiesa dei Santi Fermo e Rustico (2002)                                | V-IV sec. a.C.       | Cippo anepigrafe in trachite, sbizzato a cuneo e liscio sulla superficie superiore. Il cippo risulta posizionato nell'ambito di un'area in cui si praticarono tre deposizioni rituali successive (gli altri due episodi sono caratterizzati da una cassetta lignea con oggetti di bronzo e da una seconda cassetta contenente una coppa e un rocchetto), che denotano un particolare significato topografico dell'area. | <i>Città invisibile</i> 2005, n. 25, p. 85, fig. 95 e n. 8, pp. 123-124.   |
| 144                      | Cippo confinario | Padova (PD), via Zabarella, palazzo Zabarella  | V-IV sec. a.C.       | Cippo terminale rinvenuto <i>in situ</i> , all'incrocio tra un fossato e una strada; sulla faccia superiore piana è scolpita una croce, con i bracci isorientati con il fossato e la strada.  | RUTA SERAFINI, MICHELINI 1996, p. 12; CIPRIANO, TIRELLI 1997, p. 141; RUTA SERAFINI 2002, p. 59; <i>Città invisibile</i> 2005, n. 60, p. 101, fig. 121; GAMBA <i>et alii</i> 2005, pp. 26, 28, fig. 25; MAZZER 2005, p. 12, nota 39, con bibliografia precedente.  |
| Manufatti mobili: macine |                  |  |                      |   |  |
| 145                      | Macina           | ---  | Età preromana        | Levigatoio di macina a sella con superficie levigante piana e fondo convesso, di forma rettangolare con i margini arrotondati.<br>45 x 29 cm; h. 5 cm   | ---<br>Musei Civici agli Eremitani, Padova (1905 m)  |
| 146                      | Macina           | ---  | Età preromana        | Levigatoio di macina a sella con superficie levigante piana e fondo convesso, di forma ovale allungata.<br>31 x 13 cm; h. 4 cm  | ---<br>Musei Civici agli Eremitani, Padova (1685/11 m)   |
| 147                      | Macina           | ---  | Età preromana        | Levigatoio di macina a sella con superficie levigante piana e fondo convesso, di forma ellittica.<br>30 x 16 cm; h. 4 cm  | DONNER 1991-1992, n. 86.12.<br>Musei Civici agli Eremitani, Padova (1423)  |
| 148                      | Macina           | ---  | Età preromana        | Levigatoio di macina a sella con superficie levigante piana e fondo convesso, di forma ellittica.<br>36 x 19 cm; h. 8 cm  | DONNER 1991-1992, n. 86.11.<br>Musei Civici agli Eremitani, Padova (1424)  |
| 149                      | Macina           | ---  | Età preromana        | Levigatoio di macina a sella frammentaria con superficie levigante piana e fondo convesso, di forma ellittica.<br>35 x 19 cm; h. 8 cm   | DONNER 1991-1992, n. 86.14.<br>Musei Civici agli Eremitani, Padova (inv. 1426)   |
| 150                      | Macina           | ---  | Età preromana        | Levigatoio di macina a sella con superficie levigante piana e fondo convesso, di forma ellittica, frammentaria alle estremità.<br>33 x 19 cm; h. 5 cm   | DONNER 1991-1992, n. 86.13.<br>Musei Civici agli Eremitani, Padova (inv. 1425)   |
| 151                      | Macina           | ---  | Età preromana        | Levigatoio di macina a sella con superficie levigante piana e fondo convesso, di forma ellittica, frammentaria alle estremità.<br>44 x 16 cm; h. 6 cm   | ---<br>Musei Civici agli Eremitani, Padova (inv. 1426)   |
| 152                      | Macina           | Padova (PD)  | III periodo atestino | Levigatoio di macina ellissoidale con sezione piano-convessa.   | LEONARDI, MAIOLI 1981, p. 133, n. 247.<br>Inv. II/120  |



| PR  | DEFINIZIONE   | LUOGO DI RINVENIMENTO (anno)  | DATAZIONE  | DESCRIZIONE  | BIBLIOGRAFIA   |
|-----|---------------|---|--|--|--|
|     |               |   |  |  | LUOGO DI CONSERVAZIONE (n° identificativo)   |
| 153 | Macina        | Padova (PD),<br>incrocio tra via degli Zabarella e via S. Francesco 38-52<br>(1995-1996)    | V sec. a.C.  | Levigatoio di macina a sella ritenuta funzionale sia alla macinazione dei cereali, sia per sminuzzare materiali duri. Rinvenuta infissa nel pavimento della porzione nord-occidentale di un'abitazione adibita a cucina, presso un focolare. | <i>Città invisibile</i> 2005, n. 60, p. 101, fig. 119; <i>Venetkens</i> 2013, n. 2.2.13, p. 214.<br>(I.G. 361082)                                    |
| 154 | Macina        | Padova (PD), palazzo del Gallo  | III periodo atestino                                     | Levigatoio di macina quadrangolare a profilo longitudinale arcuato.  | LEONARDI, MAIOLI 1981, n. 246, p. 133.<br>(Inv. 30455)   |
| 155 | Macina        | Padova (PD), palazzo del Gallo, strato preromano IV<br>(1930)                               | Età preromana  | Levigatoio di macina a sella con superficie levigante piana e fondo convesso, di forma rettangolare con gli angoli arrotondati.<br>37 x 29 cm; h. 6 cm   | ---<br>Musei Civici agli Eremitani, Padova (inv. 702)  |
| 156 | Macina        | Padova (PD), palazzo della Questura, riviera Ruzante<br>(2000)                              | Età preromana  | Frammento di levigatoio di macina a sella, con superficie levigante piana e fondo convesso.<br>16,4 x 9,4 cm; h. max 4,8 cm; 854 g   | ---<br>Università di Padova, magazzino del laboratorio di Ponte di Brenta (PD QST 2000; US 716 nord; vano NE; cassa 21)                              |
| 157 | Macina        | Padova (PD), palazzo della Questura, riviera Ruzante<br>(2000)                              | VIII sec. a.C., fase V<br>settori 3/4                    | Frammento di levigatoio di macina a sella, con superficie levigante piana e fondo convesso.<br>7,4 x 3,1 cm; h. max 5 cm; 156 g  | ---<br>Università di Padova, magazzino del laboratorio di Ponte di Brenta (PD QST 2000; US 967; cassa 62)  |
| 158 | Macina        | Padova (PD), palazzo della Questura, riviera Ruzante<br>(2000)                              | Età preromana  | Frammento di levigatoio di macina a sella, con fondo convesso. La superficie levigante è completamente lacunosa.<br>7 x 8,6 cm; h. max 4,2 cm  | ---<br>Università di Padova, magazzino del laboratorio di Ponte di Brenta (PD QST 22/11/2000; US 1422; sez. est-ovest; cassa 57)                     |
| 159 | Macina        | Padova (PD), palazzo della Questura, riviera Ruzante<br>(2000)                              | Età preromana  | Frammento di levigatoio di macina a sella, con superficie levigante piana (?)<br>6,6 x 6,4 cm; h. max 5,3 cm   | ---<br>Università di Padova, magazzino del laboratorio di Ponte di Brenta (PD QST 2000; pulizia angolo tra sez. nord-sud e sez. est-ovest; cassa 63) |
| 160 | Macina        | Padova (PD), palazzo della Questura, riviera Ruzante<br>(2000)                              | Prima metà dell'VIII<br>sec. a.C.; fase III<br>settori ¾ | Frammento di levigatoio di macina a sella (?). Il riconoscimento petrografico è dubbio.<br>4,7 x 4,6 x 2,8 cm; 113 g   | ---<br>Università di Padova, magazzino del laboratorio di Ponte di Brenta (PD QST 2000; US 1573; I-L; cassa 7)                                       |
| 161 | Macinello (?) | Padova (PD), palazzo della Questura, riviera Ruzante<br>(2000)                              | Periodo III fase II/<br>periodo II fase II area S        | Macinello (?)<br>5,6 x 5,2 x 4,8 cm; 161 g   | ---<br>Università di Padova, magazzino del laboratorio di Ponte di Brenta (PD QST 2000; US 2122/2123; cassa 57)                                      |
| 162 | Macina        | Padova (PD), piazza Eremitani   | IV periodo atestino                                      | Levigatoio di macina amigdaloidale in trachite, rinvenuta alla profondità di ca. 2,50 m; si tratta probabilmente di una di quelle censite presso il museo, sebbene non si riscontrino misure del tutto compatibili.<br>27,7 x 14,8 cm        | MOSCHETTI 1931, p. 209.<br>Musei Civici agli Eremitani, Padova   |
| 163 | Macina        | Padova (PD), piazza Insurrezione  | Età preromana  | Levigatoio di macina a sella con superficie levigante piana e fondo convesso, di forma ellittica. Rinvenuta alla profondità di ca. 4 m.<br>47 x 20 cm; h. 11 cm  | DONNER 1991-1992, n. 92.2.<br>Musei Civici agli Eremitani, Padova (inv. 788)   |
| 164 | Macina        | Padova (PD), tra via dei Borromeo e via Calatafimi,<br>birreria Itala-Pilsen<br>(1976)      | Fine del V - IV sec.<br>a.C.                             | Frammento di levigatoio di macina a sella in trachite, pertinente ad una stipe, a sezione piano-convessa.  | <i>Città invisibile</i> 2005, n. 9, p. 124, fig. 151.6, con bibliografia precedente.   |
| 165 | Macina        | Padova (PD), tra via dei Borromeo e via Calatafimi,<br>birreria Itala-Pilsen<br>(ante 1933) | Età preromana  | Levigatoio di macina a sella con superficie levigante piana e fondo convesso, di forma ellittica. Rinvenuta alla profondità di ca. 4 m.<br>53 x 33 cm; h. 12 cm  | DONNER 1991-1992, n. 95.1.<br>Musei Civici agli Eremitani, Padova (inv. 778)   |

| PR                             | DEFINIZIONE | LUOGO DI RINVENIMENTO (anno)              | DATAZIONE                    | DESCRIZIONE  | BIBLIOGRAFIA  |
|--------------------------------|-------------|---|------------------------------|--|---|
|                                |             |   |                              |  | LUOGO DI CONSERVAZIONE (n° identificativo)                      |
| 166                            | Macina (?)  | Padova (PD), via Dietro Duomo, US 61      | Età preromana, post 460 a.C. | Probabile macina rinvenuta assieme ad altri grossi blocchi di trachite, rinvenuti in riporti per obliterazione di unità precedenti e preparazione di nuovi piani strutturali.<br>30 x 12 cm; h. 4 cm   | GAMBA, GAMBACURTA, PERESANI 1989, pp. 25, 28.                   |
| Manufatti mobili di altro tipo |             |   |                              |  |   |
| 167                            | Alare       | Padova (PD), birreria Itala-Pilsen        | Antecedente al I sec. d.C.   | Blocco in trachite con funzione di alare di un focolare, pertinente alla IV fase di un'abitazione preromana, intaccata da buche di I sec. d.C.   | MAIOLI 1980, pp. 63-64.   |
| 168                            | Peso (?)    | Padova (PD), birreria Itala-Pilsen (1976) | III-II sec. a.C.             | Possibile peso in trachite di forma ellittica appiattita con solco, forse di sospensione, attorno alla circonferenza. Su una faccia è incisa una croce e sono presenti 4 cuppelle su ognuno dei quadranti definiti. Sulla faccia opposta due segni, forse non alfabetici, oppure i caratteri latini DE come abbreviazione di <i>decumanus</i> (in quel caso si tratterebbe di un peso da mettere in relazione con una groma e quindi si sarebbe di fronte a un manufatto di età romana). | MARINETTI, PROSDOCIMI A.L. 2005, n. 42, pp. 43, 46-47, fig. 41. |

### 3. PROVINCIA DI PADOVA

| PR   | DEFINIZIONE       | LUOGO DI RINVENIMENTO (anno)   | DATAZIONE            | DESCRIZIONE  | BIBLIOGRAFIA  |
|--|-------------------|--|----------------------|--|---|
|  |                   |  |                      |  | LUOGO DI CONSERVAZIONE (n° identificativo)  |
| Strutture/infrastrutture di ambito funerario |                   |  |                      |  |   |
| 169  | Recinti funerari  | Arquà Petrarca (PD), falde occidentali di Monte Ricco, sul rilievo noto come Monte Castello (1938) | III periodo atestino | Allineamenti di piccoli sassi trachitici puntuati, possibili scarti di cavatura, forse recinti per separare i gruppi di tombe familiari, oppure, meno probabilmente data la poca funzionalità, strade selciate.  | CALLEGARI 1940a, pp. 160-161; BONDINI 2007-2008, pp. 64, 353.   |
| Strutture/infrastrutture di altri contesti   |                   |  |                      |  |   |
| 170  | Focolare          | Lozzo Atestino (PD), Monte Lozzo, località Mazzareo (1903)   | XIII-IX sec. a.C.    | Focolare costituito da una massicciata di ciottoli trachitici sopra i quali poggiava uno strato di terra indurita e cotta dal fuoco.   | ALFONSI 1903c, p. 543, fig. 7; BELLINTANI 1968, p. 25.  |
| 171  | Recinto           | Lozzo Atestino (PD), Monte Lozzo, località Prà (1903)  | XIII-IX sec. a.C.    | Recinto in grandi massi di trachite disposti gli uni sugli altri, con i caratteri delle costruzioni note come pelasgiche e di quelle dei castellieri dell'Istria.  | ALFONSI 1903c, pp. 542-543, fig. 6; BELLINTANI 1968, p. 25.   |
| 172  | Struttura muraria | Lozzo Atestino (PD), Monte Lozzo, località Prà (1903)  | XIII-IX sec. a.C.    | Struttura muraria costituita da grossi massi irregolari trachitici, rinvenuta alla profondità di 0,6 m.  | ALFONSI 1903c, pp. 541-542; ZERBINATI 1982a, n. 11d, p. 164; CAV, III, f. 64, 105, con bibliografia precedente. |
| 173  | Zoccolo           | Lozzo Atestino (PD), Monte Lozzo, località Prà (1903)  | XIII-IX sec. a.C.    | Rozzo recinto di pietre trachitiche, alcune delle quali erano naturali affioramenti della roccia, altre disposte a formare una cinta su cui si innalzavano le pareti di cannicci o frascami. Interpretate, dopo la prima edizione, come tracciato e guida al costruttore delle capanne su cui innalzare le pareti di argilla o di mattoni crudi. | ALFONSI 1903c, p. 541; PELLEGRINI G. 1917a, p. 203.   |
| 174  | Recinto           | Rivale di Prà (PD)   | Età preromana        | Battuto di marna biancastra circondata da pietre trachitiche, in parte naturali affioramenti di roccia, in parte disposte artificialmente per formare un recinto.  | CALLEGARI 1946, p. 16.  |
| 175  | Struttura muraria | Rivale di Prà (PD)   | Età preromana        | Muro a secco di trachite.  | CALLEGARI 1946, p. 16.  |

| PR  | DEFINIZIONE              | LUOGO DI RINVENIMENTO (anno)   | DATAZIONE                                   | DESCRIZIONE  | BIBLIOGRAFIA   |
|---|--------------------------|--|---|--|--|
|   |                          |  |   |  | LUOGO DI CONSERVAZIONE (n° identificativo)   |
| Pavimentazioni                                      |                          |  |   |  |  |
| 176   | Acciottolato             | Lozzo Atestino (PD), Monte Lozzo, podere Vignalon, proprietà Zanon (1904)  | Età del bronzo finale - prima età del ferro | Pavimento di ciottoli trachitici, analogo a PR 177.  | GHIRARDINI 1905b, p. 291.  |
| 177   | Acciottolato             | Lozzo Atestino (PD), Monte Lozzo, Rivale di Prà (1903)   | XIII-IX sec. a.C.                           | Pavimentazione o battuto di strada costituito da ciottoli trachitici disposti su due linee larghe m 0,70, lunghe 2 m, facenti angolo retto tra loro.   | ALFONSI 1903c, pp. 539-540, fig. 2b; CALLEGARI 1946, p. 16; BELLINTANI 1968, p. 25.  |
| 178   | Massicciata              | Lozzo Atestino (PD), Monte Lozzo, Rivale di Prà (1903)   | XIII-IX sec. a.C.                           | Costruzione di massi irregolari di trachite a profondità di 140-125 cm dal piano di campagna. Si tratta di una pavimentazione a livello, per regolarizzare il piano del declivio.  | ALFONSI 1903c, p. 540; CAV, III, f. 64, 105, con bibliografia precedente.  |
| 179   | Acciottolato             | Lozzo Atestino, contrafforte meridionale del Monte di Lozzo, detto Vignalon  | Età del bronzo finale - prima età del ferro | Pavimentazione formata di ciottoli trachitici presso un contesto di età del ferro o bronzo finale, sulla quale erano carboni, ossa animali, frammenti di vasi fittili.   | ZERBINATI 1982a, n. 13a, p. 166.   |
| 180   | Acciottolato             | Megliadino San Fidenzio (PD), località Spino-Ovest   | VI-V sec. a.C. (525-450 a.C.)               | Gettata quasi rettangolare di grossi ciottoli trachitici, frammisti a molta ceramica.  | DE MIN 1977, c. 366; CAV, III, f. 64, 67, con bibliografia precedente.   |
| 181   | Acciottolato             | Rivale di Prà (PD)   | Età preromana                               | Pavimentazione di ciottoli trachitici disposti su due linee formanti angolo retto.   | CALLEGARI 1946, p. 16.   |
| Manufatti mobili: stele/cippi iscritti e anepigrafi |                          |  |   |  |  |
| 182   | Stele funeraria          | Monselice (PD), località Fragose, Ca' Oddo (1968)  | V-IV sec. a.C.                              | Stele funeraria rinvenuta reimpiegata in un muro, con iscrizione venetica. Al centro della faccia iscritta è incisa una forma a chiave, mentre sul lato destro sembrano intravedersi delle figure di pesce e di uccello. Non <i>in situ</i> , ma probabilmente non lontana dalla collocazione originaria.<br>L'iscrizione recita: <i>Fugiai Andetinaí Fuginiaí eppetariaí</i><br>66 x 29 cm; h. 79 cm  | MARTINI CHIECO BIANCHI, PROSDOCIMI A.L. 1969; CAPUIS, CHIECO BIANCHI 1979, pp. 13, 15; PROSDOCIMI A.L. 1981, p. 25, 27; PROSDOCIMI A.L., TADIOTTO 1981, n. 64, pp. 299-300, con bibliografia precedente; CHIECO BIANCHI 1981a, p. 63; <i>Eadem</i> 1984b, p. 741; ZERBINATI 1982a, p. 46, n. 14c, con bibliografia precedente; CAV, III, f. 64, 226, con bibliografia precedente; BIANCHIN CITTON, ZERBINATI 1994, pp. 26, 28 e p. 43, con nota 18; ROSSETTO 2002, pp. 15-16; MARINETTI, PROSDOCIMI A.L. 2005, n. 21, p. 44; GAMBACURTA 2013, p. 344.<br>Museo Nazionale Atestino, sala V (I.G. 10105) |
| 183   | Stele funeraria o votiva | Corte di Piove di Sacco (PD)   | III-II sec. a.C.                            | Stele parallelepipedica con iscrizione in venetico lungo i 4 margini, in un primo momento ritenuta proveniente da Rosara di Codevigo. La stele, frammentaria in corrispondenza dello spigolo destro della porzione inferiore, presenta una fessurazione diagonale che interessa tutto lo spessore del manufatto; lo specchio epigrafico risulta leggermente corroso. L'interpretazione del testo è dubbia e non è certo se l'iscrizione sia di carattere funerario o votivo.<br>L'iscrizione recita: <i>?jotitei ve u [--]onio it[---/--]o u Sotina[?]-keve</i> oppure <i>?jotitei Ve[nn]onioi it[---/--]ou Sotina[i]-keve</i><br>52 x 30 cm; h. 70 cm | MARINETTI 1999; MARINETTI, PROSDOCIMI A.L. 2005, n. 27, p. 44; MARINETTI 2008.<br>Museo Nazionale di Adria - deposito (S.N. 1)   |
| Manufatti mobili: macine                            |                          |  |   |  |  |
| 184   | Macina                   | Arquà Petrarca (PD), laghetto della Costa, sponda meridionale, rinvenimento di superficie (Anni '80 del Novecento) | Età del bronzo antica e media               | Levigatoio di macina a sella di forma ovale piuttosto allungata, a sezione piano-convessa. Superfici esterne irregolarmente lisiate. Superficie levigante molto usurata. Secondo analisi archeometriche è trachite di Teolo.<br>23 x 15,5 cm; h. 5,8 cm  | BIANCHIN CITTON, DE VECCHI 2015, n. 3, pp. 141, 143-144.<br>Museo Nazionale Atestino (I.G. 53659/Camp. C21)  |
| 185   | Macinelli                | Arquà Petrarca (PD), laghetto della Costa, sponda meridionale, fondo fratelli Trieste (1906)                       | Età del bronzo antica e media               | Macinelli sferoidali, probabilmente in connessione con le macine PR 186-193.   | GHIRARDINI 1907, p. 107.   |

| PR  | DEFINIZIONE | LUOGO DI RINVENIMENTO (anno)   | DATAZIONE                        | DESCRIZIONE  | BIBLIOGRAFIA  |
|-----|-------------|--|----------------------------------|--|---|
|     |             |  |                                  |  | LUOGO DI CONSERVAZIONE (n° identificativo)  |
| 186 | Macina      | Arquà Petrarca (PD), laghetto della Costa, sponda meridionale, fondo fratelli Trieste (1906) | Età del bronzo antica e media    | Levigatoio di macina a sella di forma subrettangolare, a sezione piano-convessa. Superfici esterne irregolari e sommariamente lisciate. Superficie levigante insellata e lisciata. Secondo analisi archeometriche è trachite di Rocca Pendice. 23 x 19 cm; h. 13,5 cm  | GHIRARDINI 1907, p. 107; FOGOLARI 1957, p. 16; BIANCHIN CITTON, DE VECCHI 2015, n. 4, pp. 141, 144.<br>Museo Nazionale Atestino (I.G. 31337/inv. Callegari 15149-15154/Camp. C6)      |
| 187 | Macina      | Arquà Petrarca (PD), laghetto della Costa, sponda meridionale, fondo fratelli Trieste (1906) | Età del bronzo antica e media    | Levigatoio di macina a sella di forma ovale piuttosto allungata, a sezione piano-convessa. Superfici esterne irregolarmente sbazzate, con profondi intacchi su un margine. Superficie levigante lisciata. Secondo analisi archeometriche è trachite di Rocca Pendice. 28,5 x 21,5 cm; h. 8,5 cm                                    | GHIRARDINI 1907, p. 107; FOGOLARI 1957, p. 16; BIANCHIN CITTON, DE VECCHI 2015, n. 5, pp. 141, 144.<br>Museo Nazionale Atestino (I.G. 31338/inv. Callegari 15149-15154/Camp. C7)      |
| 188 | Macina      | Arquà Petrarca (PD), laghetto della Costa, sponda meridionale, fondo fratelli Trieste (1906) | Età del bronzo antica e media    | Levigatoio di macina a sella di forma trapezoidale con un'estremità arrotondata, a sezione convessa e angolata. Superfici esterne irregolarmente sbazzate. Superficie levigante piana. Secondo analisi archeometriche è trachite della zona tra Torreglia e Montegrotto Terme. 22,5 x 16,5 cm; h. 10 cm                            | GHIRARDINI 1907, p. 107; FOGOLARI 1957, p. 16; BIANCHIN CITTON, DE VECCHI 2015, n. 6, pp. 141, 144-145.<br>Museo Nazionale Atestino (I.G. 31343/inv. Callegari 15149-15154/Camp. C12) |
| 189 | Macina      | Arquà Petrarca (PD), laghetto della Costa, sponda meridionale, fondo fratelli Trieste (1906) | Età del bronzo antica e media    | Frammento pari a circa metà levigatoio di macina a sella di forma ovale allungata, a sezione piano-convessa. Superfici esterne lisciate, con molteplici stacchi. Superficie levigante sub-piana con tracce di liscitura. Secondo analisi archeometriche è trachite di Calaone, costone Piombarola. 20,5 x 20 cm; h. 6,5 cm         | GHIRARDINI 1907, p. 107; FOGOLARI 1957, p. 16; BIANCHIN CITTON, DE VECCHI 2015, n. 7, pp. 141, 145.<br>Museo Nazionale Atestino (I.G. 31339/inv. Callegari 15149-15154/Camp. C8)      |
| 190 | Macina      | Arquà Petrarca (PD), laghetto della Costa, sponda meridionale, fondo fratelli Trieste (1906) | Età del bronzo antica e media    | Levigatoio di macina a sella di forma ovale piuttosto irregolare, a sezione piano-convessa. Superfici esterne irregolarmente lisciate. Superficie levigante sub-piana. Secondo analisi archeometriche è trachite della zona tra Torreglia e Montegrotto Terme. 20 x 16 cm; h. 6,5 cm   | GHIRARDINI 1907, p. 107; FOGOLARI 1957, p. 16; BIANCHIN CITTON, DE VECCHI 2015, n. 8, pp. 141, 145.<br>Museo Nazionale Atestino (I.G. 31341/inv. Callegari 15149-15154/Camp. C10)     |
| 191 | Macina      | Arquà Petrarca (PD), laghetto della Costa, sponda meridionale, fondo fratelli Trieste (1906) | Età del bronzo antica e media    | Levigatoio di macina a sella di forma ovale allungata, a sezione piano-convessa. Superfici esterne in parte lisciate e in parte irregolarmente sbazzate. Superficie levigante sub-piana. 24,5 x 17 cm; h. max. 6,5 cm; h. min. 4 cm  | GHIRARDINI 1907, p. 107; FOGOLARI 1957, p. 16; BIANCHIN CITTON, DE VECCHI 2015, n. 9, pp. 141, 145-146.<br>Museo Nazionale Atestino (I.G. 31344)                                      |
| 192 | Macina      | Arquà Petrarca (PD), laghetto della Costa, sponda meridionale, fondo fratelli Trieste (1906) | Età del bronzo antica e media    | Levigatoio di macina a sella di forma ovale piuttosto allungata, a sezione piano-convessa. Superfici esterne irregolarmente sbazzate. Superficie levigante sub-piana e lievemente lisciata dall'usura. Secondo analisi archeometriche è trachite della zona tra Zovon e Monte Altore. 28,5 x 19,5 cm; h. max. 8 cm; h. min. 5,5 cm | GHIRARDINI 1907, p. 107; FOGOLARI 1957, p. 16; BIANCHIN CITTON, DE VECCHI 2015, n. 10, pp. 141, 146.<br>Museo Nazionale Atestino (I.G. 31342/Camp. C11)                               |
| 193 | Macina      | Arquà Petrarca (PD), laghetto della Costa, sponda meridionale, fondo fratelli Trieste (1906) | Età del bronzo antica e media    | Levigatoio di macina a sella di forma ovale piuttosto allungata, a sezione piano-convessa. Superfici esterne irregolarmente sbazzate. Superficie levigante sub-piana. Secondo analisi archeometriche è trachite della zona tra Torreglia e Montegrotto Terme. 31 x 20 cm; h. max. 7 cm; h. min. 5 cm                               | GHIRARDINI 1907, p. 107; FOGOLARI 1957, p. 16; BIANCHIN CITTON, DE VECCHI 2015, n. 11, pp. 141, 146.<br>Museo Nazionale Atestino (I.G. 31340/Camp. C9)                                |
| 194 | Macinelli   | Baone (PD), località Le Basse (1905)   | Età preromana                    | Ciottoli trachitici impiegati come macinelli.  | ALFONSI 1907b, p. 501.  |
| 195 | Macina      | Castelnuovo di Teolo, abitato (1961, 1966)   | Neolitico recente - età del rame | Frammento di levigatoio di macina a sella di forma ovale, a sezione piano-convessa. Superfici esterne da scabre a lisciate. Superficie levigante usurata. Secondo analisi archeometriche è trachite di Rocca Pendice. 10,8 x 14,4 cm; h. 5,5 cm  | BIANCHIN CITTON, DE VECCHI 2015, n. 2, pp. 141, 143.<br>I.G. 38161/Camp. C22  |
| 196 | Macina      | Este (PD), Monte Murale (1884, 1888)   | Età del ferro                    | Levigatoio di macina a sella di forma trapezoidale, a sezione piano-convessa. Superfici esterne accuratamente lisciate. Superficie levigante appena insellata per usura. 40,5 x 23-26 cm; h. 7 cm  | BIANCHIN CITTON, DE VECCHI 2015, n. 16, pp. 140, 142, 147.  |

| PR  | DEFINIZIONE | LUOGO DI RINVENIMENTO (anno)  | DATAZIONE                         | DESCRIZIONE  | BIBLIOGRAFIA   |
|-----|-------------|---|-----------------------------------|--|--|
|     |             |   |                                   |  | LUOGO DI CONSERVAZIONE (n° identificativo)   |
| 197 | Macina      | Este (PD), Monte Murale (1884, 1888)  | Età del ferro                     | Levigatoio di macina a sella.  | BIANCHIN CITTON, DE VECCHI 2015, pp. 140, 142.   |
| 198 | Macina      | Este (PD), Monte Murale (1884, 1888)  | Età del ferro                     | Levigatoio di macina a sella.  | BIANCHIN CITTON, DE VECCHI 2015, pp. 140, 142.   |
| 199 | Macina      | Lozzo Atestino (PD), Le Basse di Gagliardo                                  | XIII - metà XII sec. a.C.         | Levigatoio di macina in trachite di forma ellissoidale con una faccia convessa e l'altra levigata.   | ZERBINATI 1982a, n. 9, p. 163, con bibliografia precedente; CAV, III, f. 64, 106, con bibliografia precedente.<br>Museo Nazionale Atestino   |
| 200 | Macina      | Lozzo Atestino (PD), località Valbona                                       | XIII-IX sec. a.C.                 | Frammento di macina trachitica.  | BELLINTANI 1968, p. 26.  |
| 201 | Macina      | Lozzo Atestino (PD), località Valbona                                       | XIII-IX sec. a.C.                 | Frammento di macina trachitica.  | BELLINTANI 1968, p. 26.  |
| 202 | Macina      | Lozzo Atestino (PD), Monte Lozzo, Rivale di Prà (1903)                      | XIII-IX sec. a.C.                 | Levigatoio di macina, di forma arcuata superiormente e piana inferiormente, con una faccia levigata.   | ALFONSI 1903c, p. 547  |
| 203 | Macina      | Monselice (PD), località Carrare  | Età preromana                     | Frammento di levigatoio di macina a sella con superficie levigante piana.<br>17 x 13 cm; h. 8 cm   | ---<br>Monselice, Magazzino comunale di via Puglia   |
| 204 | Macina      | Monselice (PD), località Carrare  | Età preromana                     | Frammento di levigatoio di macina a sella di forma ellittica con superficie levigante piana.<br>24 x 13 cm; h. 7 cm  | ---<br>Monselice, Magazzino comunale di via Puglia   |
| 205 | Macina      | Monselice (PD), via Valli, abitato, US 148 (2004)                           | Seconda metà del V millennio a.C. | Frammento di levigatoio di macina a sella di forma ovale, a sezione piano-convessa. Superfici esterne da scabre a lisce. Superficie levigante scarsamente usata. Secondo analisi archeometriche è trachite della Rocca di Monselice.<br>10,8 x 14,4 cm; h. 5,5 cm                                      | BIANCHIN CITTON, DE VECCHI 2015, n. 1, pp. 141, 143.<br>I.G. 347753/Camp. C14  |
| 206 | Macina      | Montagnana (PD), borgo S. Zeno, rinvenimento sparso (inizio anni '80)       | XI-VIII sec. a.C.                 | Levigatoio di macina a sella ellittica con superficie levigante leggermente insellata e sezione piano-convessa. Secondo analisi archeometriche è trachite del monte Murale o del Monte Cero.<br>37 x 21 cm; spess. 9,7 cm; peso 13500 g  | Montagnana 1990, p. 21; CRIVELLARI 1998, pp. 386-387, 391, fig. 227; PANOZZO 1998, n. 3, pp. 382, 384, fig. 222.<br>Museo Civico Archeologico "Antonio Giacomelli" di Montagnana, sala I (I.G. 214961) |
| 207 | Macina      | Montagnana (PD), borgo S. Zeno, rinvenimento sparso (inizio anni '80)       | XI-VIII sec. a.C.                 | Levigatoio di macina a sella ellittica con superficie levigante piana, di forma sub-ellissoidale e con sezione piano-convessa. Ricomposta da due frammenti combacianti. Secondo analisi archeometriche è trachite del monte Murale o del Monte Cero.<br>24 x 13,5 cm; spess. 8 cm; peso 5200 g         | CRIVELLARI 1998, pp. 386-387, 391, fig. 227; PANOZZO 1998, n. 2, pp. 382-384, fig. 222.<br>Museo Nazionale Atestino, sala II   |
| 208 | Macina      | Montagnana (PD), località Palù  | Età preromana                     | Levigatoio di macina a sella ellittica con superficie levigante piana.<br>ca. 25 x 25 cm   | ---<br>Museo Civico Archeologico "Antonio Giacomelli" di Montagnana, sala I  |
| 209 | Macina      | Montagnana (PD), via Decimetta, US 116 contatto US 158, q. 885 B 1 (1988)   | XI-VIII sec. a.C.                 | Levigatoio di macina a sella ellittica, a sezione piano-convessa, con superficie levigante insellata e levigata per l'usura; mancante di un'estremità. Secondo analisi archeometriche è trachite del monte Murale o del Monte Cero.<br>23,5 x 21 cm; spess. 8,8; peso 6000 g                           | CRIVELLARI 1998, pp. 386-387, 391, fig. 227; PANOZZO 1999, n. 4, pp. 382-384, fig. 223.<br>I.G. 62075  |
| 210 | Macina      | Montagnana (PD), via Decimetta, US 116 contatto US 158, q. 885 L 2-3 (1988) | XI-VIII sec. a.C.                 | Levigatoio di macina a sella ellissoidale con superficie levigante insellata e levigata per l'usura. Sezione a parallelogramma e superfici laterali scabre, appena sbazzate. Secondo analisi archeometriche è trachite del monte Murale o del Monte Cero.<br>31,2 x 22 cm; spess. 11,4 cm; peso 6100 g | CRIVELLARI 1998, pp. 386-387, 391, fig. 227; PANOZZO 1999, n. 1, pp. 382-384, fig. 223.<br>I.G. 62063  |

| PR  | DEFINIZIONE | LUOGO DI RINVENIMENTO (anno) | DATAZIONE   | DESCRIZIONE  | BIBLIOGRAFIA  |
|-----|-------------|------------------------------|---|--|---|
|     |             |                              |   |  | LUOGO DI CONSERVAZIONE (n° identificativo)          |
| 211 | Macina      | Teolo (PD), Monte Rosso      | Età del bronzo finale tardo - prima età del ferro | Macina in trachite a sezione sub-triangolare frammentaria. | LEONARDI, MAIOLI 1981, n. 34, p. 102.<br>I.G. 37127 |

## 4. PROVINCIA DI VICENZA

| PR                       | DEFINIZIONE  | LUOGO DI RINVENIMENTO (anno)  | DATAZIONE                         | DESCRIZIONE  | BIBLIOGRAFIA   |
|--------------------------|--------------|---|-----------------------------------|--|--|
|                          |              |   |                                   |  | LUOGO DI CONSERVAZIONE (n° identificativo)   |
| Manufatti mobili: macine |              |   |                                   |  |  |
| 212                      | Macina       | Caltrano Vicentino (VI), sommità della collina del Castellare (1884)                                | III-I sec. a.C.                   | Levigatoio di macina di forma ellittica, piana inferiormente, convessa nella faccia superiore, con un segno dell'alfabeto veneto-illirico. È a questa macina o a manufatti analoghi che fanno riferimento probabilmente De Guio, Evans e Ruta Serafini.<br>30 x 23 cm                                | ORSI 1894, p. 260; DE GUIO, EVANS, RUTA SERAFINI 1986, p. 162.   |
| 213                      | Macina/e (?) | Isola Vicentina (VI), Cima Ignago   | Seconda metà del IV-III sec. a.C. | Manufatto/i in trachite euganea, verosimilmente macina/e (la pubblicazione non lo specifica) attribuito/i alla III delle fasi prese in considerazione nella pubblicazione.   | DE GUIO, EVANS, RUTA SERAFINI 1986, p. 162.  |
| 214                      | Macine (?)   | Montebello Vicentino (VI), Abitato  | seconda metà del IV-I sec. a.C.   | Manufatti in trachite euganea, verosimilmente macine (la pubblicazione non lo specifica) attribuiti alla III e alla IV delle fasi prese in considerazione nella pubblicazione.   | DE GUIO, EVANS, RUTA SERAFINI 1986, p. 162.  |
| 215                      | Macina       | Montecchio Maggiore (VI), località Castelli, fondo Pegoraro   | VI-V sec. a.C.                    | Frammento di levigatoio di macina a sella con superficie levigante piana e fondo concavo. Il frammento proviene dal coperchio inferiore della cassa di legno costituente il nucleo centrale del deposito rituale 3. Si ritiene la macina sia stata intenzionalmente spezzata.<br>27 x 14 cm; h. 4 cm | ---<br>Montecchio Maggiore (VI), Museo Civico "Giuseppe Zennato"   |
| 216                      | Macine       | Piovene Rocchette (VI), alle falde di Castel Manduca, fra la valle delle Crossole e quella dell'Oca | seconda metà del IV-I sec. a.C.   | Levigatoi di macine in trachite.   | ALFONSI 1911b, p. 276; DE GUIO, EVANS, RUTA SERAFINI 1986, p. 162.   |
| 217                      | Macine       | Piovene Rocchette (VI), falde di Castel Manduca, fra la valle delle Crossole e quella dell'Oca      | seconda metà del IV-I sec. a.C.   | Levigatoio di macina pertinente al gruppo PR 216, che, spezzato a metà e di forma ellittica, presenta un'orecchia per l'impugnatura.   | ALFONSI 1911b, p. 276; DE GUIO, EVANS, RUTA SERAFINI 1986, p. 162.   |
| 218                      | Macina       | Santorso (VI), Area PEP, vano A1, US 47 (1984)  | V-II sec. a.C.                    | Levigatoio di macina "a guscio di tartaruga" di forma ellittica con due impugnature e superficie levigante piana. Il riconoscimento petrografico è dubbio.<br>49 x 27 cm; h. 4,5 cm  | DE GUIO, EVANS, RUTA SERAFINI 1986, p. 162.<br>Santorso (VI), Museo archeologico dell'Alto Vicentino, magazzino (I.G. 79150)                           |
| 219                      | Macina       | Santorso (VI), Area PEP, vano C, US 33 (1984)   | V-II sec. a.C.                    | Frammento di levigatoio di macina "a guscio di tartaruga" con impugnatura e parte di superficie levigante piana.<br>24 x 8 cm; h. 9 cm   | DE GUIO, EVANS, RUTA SERAFINI 1986, p. 162.<br>Santorso (VI), Museo archeologico dell'Alto Vicentino, magazzino (I.G. 79170)                           |
| 220                      | Macina       | Santorso (VI), Prà Laghetto, Villa Rossi  | Età preromana                     | Levigatoio di macina "a guscio di tartaruga" con due impugnature e superficie levigante piana.   | DE GUIO, EVANS, RUTA SERAFINI 1986, p. 162; DONNER 1991-1992, n. 137.7.<br>Santorso (VI), Museo archeologico dell'Alto Vicentino, sala della didattica |

| PR  | DEFINIZIONE | LUOGO DI RINVENIMENTO (anno)                         | DATAZIONE        | DESCRIZIONE   | BIBLIOGRAFIA   |
|-----|-------------|--|------------------|---|--|
|     |             |  |                  |   | LUOGO DI CONSERVAZIONE (n° identificativo)   |
| 221 | Macina      | Santorso (VI), Prà Laghetto, Villa Rossi (1984-1985) | IV-III sec. a.C. | Levigatoio di macina "a guscio di tartaruga" di forma ellittica, priva di una impugnatura. Presenta una decorazione incisa a doppio archetto sul dorso e due incisioni circolari concentriche all'interno dei manubri. Il riconoscimento petrografico è dubbio. 39 x 25 cm; h. max 6,5 cm | DE RUITZ, KOZLOVIC, PIROCCA 1978, pp. 41-42, 44, 86; DE GUIO, EVANS, RUTA SERAFINI 1986, p. 162; DONNER 1991-1992, n. 135.9; <i>Eadem</i> 1995, p. 393; GAMBA <i>et alii</i> , n. 11.2.7.4, pp. 396, 398, con bibliografia precedente.<br>Santorso (VI), Museo archeologico dell'Alto Vicentino, magazzino (I.G. 361239) |

## 5. VALLI GRANDI VERONESI

| PR                               | DEFINIZIONE | LUOGO DI RINVENIMENTO (anno)                                     | DATAZIONE       | DESCRIZIONE  | BIBLIOGRAFIA   |
|----------------------------------|-------------|--|-----------------|--|--|
|                                  |             |  |                 |  | LUOGO DI CONSERVAZIONE (n° identificativo)   |
| Manufatti mobili: macine         |             |  |                 |  |  |
| 222                              | Macina      | ---  | Età preromana   | Levigatoio di macina a sella con superficie levigante piana e superficie inferiore convessa di forma rettangolare molto allungata. 29 x 15 cm; h. 5 cm | ---  |
| 223                              | Macina      | Cologna Veneta (VR), presso la canonica e la chiesa parrocchiale | Età preromana   | Macina in trachite intera. La datazione è dubbia (potrebbe essere successiva). Diam 38 cm  | Museo civico archeologico di Cologna Veneta (VR), magazzino.<br>FIORELLI 1884c, p. 233.                                    |
| 224                              | Macina      | Cologna Veneta (VR), presso la canonica e la chiesa parrocchiale | Età preromana   | Frammento di macina in trachite. La datazione è dubbia (potrebbe essere successiva).   | FIORELLI 1884c, p. 233.  |
| 225                              | Macina      | Gazzo Veronese (VR)  | VI-V sec. a.C.  | Frammento di macina di forma imprecisabile. Secondo analisi archeometriche è trachite del Monte Oliveto, cava Bonetti.                                 | CATTANI, LAZZARINI L., FALCONE 1997, n. 58, pp. 119-120, 126.<br>Museo Civico Archeologico-Etnologico di Modena (camp. 20) |
| 226                              | Macina      | Terranera di Legnago (VR)  | VII-V sec. a.C. | Frammento di levigatoio di macina a sella quadrangolare con superficie levigante concava e fondo a profilo piano-convesso. 25,7 x 31,8 cm; h. 4 cm     | <i>Venetkens</i> 2013, n. 2.2.12, p. 214.<br>Legnago (VR), Centro ambientale archeologico e museo civico (VR74622)         |
| Manufatti mobili di altro genere |             |  |                 |  |  |
| 227                              | Matrice     | Castelnuovo Bariano (PD), fondo L'Aquila                         | XI-X sec. a.C.  | Matrice per ascia in trachite.   | CAV, II, f. 63, 260.   |

## 6. POLESINE

| PR                              | DEFINIZIONE | LUOGO DI RINVENIMENTO (anno)      | DATAZIONE     | DESCRIZIONE   | BIBLIOGRAFIA                                    |
|---------------------------------|-------------|-----------------------------------|---------------|---|---|
|                                 |             |                                   |               |   | LUOGO DI CONSERVAZIONE (n° identificativo)      |
| Strutture di contesti abitativi |             |                                   |               |   |   |
| 228                             | Blocchi     | Gavello (RO), località Manzoleria | Età preromana | Blocchi di trachite affioranti sporadici in associazione a materiale preromano. Dimensioni di 15-20 cm. | PERETTO R., VALLICELLI, WIEL-MARIN 2002, p. 96. |

| PR  | DEFINIZIONE             | LUOGO DI RINVENIMENTO (anno)  | DATAZIONE  | DESCRIZIONE  | BIBLIOGRAFIA   |
|---|-------------------------|---|--|--|--|
|   |                         |   |  |  | LUOGO DI CONSERVAZIONE (n° identificativo)   |
| 229   | Struttura muraria       | San Cassiano di Crespino (RO), edificio 1                                     | VI-IV sec. a.C.  | Zoccolo di fondazione in conci di trachite di struttura muraria con alzati in argilla cruda, pertinente ad un edificio rettangolare. Secondo analisi archeometriche è trachite euganea dall'area di Monte Cimisola e Monte delle Valli.<br>13 x 5 m  | HARARI 2000, p. 147; HARARI 2004a, pp. 33-34; HARARI 2004b, p. 216; ROBINO, PALTINERI, SMOQUINA 2009, pp. 3-4; PALTINERI, SMOQUINA 2015, pp.151-152. |
| 230   | Struttura muraria       | San Cassiano di Crespino (RO), edificio 4                                     | VI-IV sec. a.C.  | Zoccolo di fondazione in conci di trachite di struttura muraria con alzati in argilla cruda, pertinente ad un edificio più volte risistemato nel corso della vita del sito. Secondo analisi archeometriche è trachite euganea dall'area di Monte Cimisola e Monte delle Valli.   | HARARI 2004a, p. 34; HARARI 2004b, p. 216; ROBINO, PALTINERI, SMOQUINA 2009, pp. 3, 5; PALTINERI, SMOQUINA 2015, pp.151-152.                         |
| 231   | Struttura muraria       | San Cassiano di Crespino (RO), edificio 5                                     | VI-IV sec. a.C.  | Zoccolo di fondazione, solo conservato parzialmente, in conci di trachite di struttura muraria con alzati in argilla cruda, pertinente ad un edificio rettangolare più ampio rispetto agli edifici 1 e 4 e articolato in due vani. Secondo analisi archeometriche è trachite euganea dall'area di Monte Cimisola e Monte delle Valli.<br>Dimensioni del singolo vano: 13 x 8 m   | ROBINO, PALTINERI, SMOQUINA 2009, pp. 3, 5; PALTINERI, SMOQUINA 2015, pp.151-152.  |
| 232   | Struttura               | San Cassiano di Crespino (RO), struttura cilindrica 6                         | VI-IV sec. a.C.  | Fondazione di una struttura cilindrica in conci di trachite, affine agli altari noti in Etruria. I blocchi, di forma quadrangolare o parallelepipeda, si conservano per 7 corsi, connessi mediante legante. Si potrebbe trattare di un riferimento topografico per opere di bonifica e di fondazione. Secondo analisi archeometriche è trachite euganea dall'area di Monte Cimisola e Monte delle Valli.<br>Lato conci: 15/20 cm; dimensioni complessive struttura 1,3 x 0,54 m. | ROBINO, PALTINERI, SMOQUINA 2009, pp. 3, 6-7; PALTINERI, SMOQUINA 2015, pp.151-152.  |
| Pavimentazioni                                      |                         |   |  |  |  |
| 233   | Pavimentazioni stradali | Spina (FE), abitato   | Dal VI sec., ma fino alla tarda età repubblicana e alla primissima età imperiale | Pavimentazioni stradali dei tratti che dividevano le case dell'abitato, costituite da ciottoli di provenienza alpina e marchigiana, ma anche trachite euganea, frammenti fittili, rifiuti della lavorazione del legno, scorie di ceramica e fascine.   | UGGERI PATTUCCI, UGGERI 1973, p. 167.  |
| Manufatti mobili: stele/cippi iscritti e anepigrafi |                         |   |  |  |  |
| 234   | Cippo funerario         | Frattesina di Fratta Polesine (RO), necropoli di Narde II, canale (2004-2005) | XII-IX sec. a.C.   | Cippo a sezione poligonale in trachite euganea, segnacolo per tomba o gruppo di tombe, rinvenuto non <i>in situ</i> . Si esclude sia in trachite di Monte Merlo, sembra provenire da una zona periferica della massa magmatica, differente da quella di origine del cippo PR 235.<br>25 x 20 cm; h. 66 cm  | COLONNA, SALZANI, TOMAELLO 2010, n. 2, p. 393, fig. 376; FERRARI 2010, pp. 147-148, 150-152, tav. 1.2; SALZANI 2010, p. 26.<br>(stela 2/cippo 2)     |
| 235   | Cippo funerario         | Frattesina di Fratta Polesine (RO), necropoli di Narde II, canale (2004-2005) | XII-IX sec. a.C.   | Cippo a sezione ovale in trachite euganea, segnacolo per tomba o gruppo di tombe, rinvenuto non <i>in situ</i> . Mentre da una parte si è staccata una scaglia, i margini sono integri e a un'estremità si osserva una coppella (diam. 9,5 cm; prof. 2,5 cm). Si esclude sia in trachite di Monte Merlo, sembra provenire da una zona periferica della massa magmatica, differente da quella di origine del cippo PR 234.<br>51 x 21 cm; h. 98 cm                                | COLONNA, SALZANI, TOMAELLO 2010, n. 1, p. 393, fig. 376; FERRARI 2010, pp. 147-148, 152-157, tav. 1.3-1.4; SALZANI 2010, p. 26.<br>(stela 3/cippo 1) |
| 236   | Cippo confinario        | Adria (RO), via ex Riformati, US 6  | Primi decenni del V sec. a.C.  | Cippo troncopiramidale trachitico anepigrafe rinvenuto in giacitura orizzontale, forse da riconnettere a un caposaldo della pianificazione urbanistica.  | BONOMI, GAMBACURTA 2017, p. 73, tav. 36c, 37a.   |
| Manufatti mobili: macine                            |                         |   |  |  |  |
| 237   | Macina                  | Frattesina di Fratta Polesine (RO)  | Età del bronzo finale tardo - età del ferro I periodo                            | Macina. È possibile si tratti di una delle macine identificate al museo.   | BELLINTANI, PERETTO C., PERETTO R. R. 1968, p. 14.   |
| 238   | Macina                  | Frattesina di Fratta Polesine (RO)  | XI-IX sec. a.C.  | Levigatoio di macina a sella a forma rettangolare con gli angoli arrotondati e superficie di macinazione leggermente concava.<br>Ca. 40 x 15   | ---<br>Museo dei Grandi Fiumi (RO), primo piano, sezione età del bronzo  |



| PR  | DEFINIZIONE | LUOGO DI RINVENIMENTO (anno)       | DATAZIONE        | DESCRIZIONE  | BIBLIOGRAFIA                               |
|-----|-------------|------------------------------------|------------------|--|--|
|     |             |                                    |                  |  | LUOGO DI CONSERVAZIONE (n° identificativo) |
| 239 | Macina      | Frattesina di Fratta Polesine (RO) | XII-IX sec. a.C. | Levigatoio di macina a sella a forma ellittica, con superficie di macinazione piana. Recupero di superficie. 36 x 16 cm; spess. 6 cm           | ---  |
|     |             |                                    |                  |  | Museo Nazionale di Fratta Polesine (RO)    |
| 240 | Macina      | Frattesina di Fratta Polesine (RO) | XII-IX sec. a.C. | Levigatoio di macina a sella a forma pressoché ellittica, con superficie di macinazione piana. Recupero di superficie. 30 x 20 cm; spess. 9 cm | ---  |
|     |             |                                    |                  |  | Museo Nazionale di Fratta Polesine (RO)    |

## 7. ODERZO

| PR  | DEFINIZIONE          | LUOGO DI RINVENIMENTO (anno)                                      | DATAZIONE                               | DESCRIZIONE   | BIBLIOGRAFIA   |
|---|----------------------|---|---|---|--|
|   |                      |   |   |   | LUOGO DI CONSERVAZIONE (n° identificativo)   |
| Manufatti mobili: stele/cippi iscritti e anepigrafi |                      |   |   |   |  |
| 241   | Ciottolone funerario | Oderzo (TV)   | Fine IV sec. a.C. - inizi III sec. a.C. | Ciottolone in trachite con iscrizione funeraria su due facce. L'iscrizione recita: <i>Kaialoiso / Padros Pompeteguaiois</i>   | TIRELLI 2003b, p. 11; GAMBARI, BONDINI 2013, p. 159, con bibliografia precedente.  |
| 242   | Cippo confinario     | Oderzo (TV), tra il fiume Monticano e piazza Vittorio Emanuele II | V-IV sec. a.C.                          | Ciottolo-cippo con iscrizione in alfabeto venetico <i>-te</i> , interpretata di recente come l'abbreviazione di <i>-tent</i> , in riferimento, anche per la presenza di un segno a croce inciso alla sommità del cippo in calcare (cfr. <i>Venetkens</i> 2013, n. 3.1.3, p. 231; inv. 256827), rinvenuto assieme, ad un limite di confine tra l'area propriamente urbana e quella extraurbana dell'insediamento veneto. 34 x 14 x 10 cm | MARINETTI 1988; CIPRIANO, TIRELLI 1997, pp. 141-142; TIRELLI 1998b, pp. 469-470, con bibliografia precedente; <i>Oderzo</i> 2000, p. 31; MAZZER 2005, pp. 10-11, con bibliografia precedente.<br>Museo archeologico Eno Bellis di Oderzo, Fondazione Oderzo Cultura (Cippo A; inv. 256829) |

## 8. TREVISO

| PR                       | DEFINIZIONE | LUOGO DI RINVENIMENTO (anno)                                     | DATAZIONE                       | DESCRIZIONE  | BIBLIOGRAFIA   |
|--------------------------|-------------|--|---------------------------------|--|--|
|                          |             |  |                                 |  | LUOGO DI CONSERVAZIONE (n° identificativo)                   |
| Manufatti mobili: macine |             |  |                                 |  |  |
| 243                      | Macine      | Treviso (TV), piazza San Pio X                                   | Età del bronzo recente e finale | Levigatoi di macine a sella prevalentemente in trachite dei Colli Euganei, che giungevano come prodotti finiti nel centro protostorico.            | DONNER 2004.   |
| 244                      | Macina      | Treviso (TV), piazza Sant'Andrea, palazzo Azzoni Avogadro (1986) | Età preromana                   | Frammento di levigatoio di macina di forma ellittica, con superficie levigante piana. La macina è stata campionata da G. De Vecchi. 16 x 11 x 5 cm | ---  |
|                          |             |  |                                 |  | Museo civico di Treviso, deposito Michelangelo (I.G. 299555) |
| 245                      | Macina      | Treviso (TV), piazza Sant'Andrea, palazzo Azzoni Avogadro (1986) | Età preromana                   | Frammento di levigatoio di macina di forma ellittica, con superficie levigante piana. La macina è stata campionata da G. De Vecchi. 10 x 11 x 5 cm | ---  |
|                          |             |  |                                 |  | Museo civico di Treviso, deposito Michelangelo (I.G. 299530) |
| 246                      | Macina      | Treviso (TV), piazza Sant'Andrea, palazzo Azzoni Avogadro (1986) | Età preromana                   | Frammento di levigatoio di macina di forma ellittica, con superficie levigante piana. La macina è stata campionata da G. De Vecchi. 18 x 14 x 4 cm | ---  |
|                          |             |  |                                 |  | Museo civico di Treviso, deposito Michelangelo (I.G. 299552) |

| PR  | DEFINIZIONE | LUOGO DI RINVENIMENTO (anno)  | DATAZIONE     | DESCRIZIONE   | BIBLIOGRAFIA  |
|-----|-------------|---|---------------|---|---|
|     |             |   |               |   | LUOGO DI CONSERVAZIONE (n° identificativo)  |
| 247 | Macina      | Treviso (TV), piazza Sant'Andrea, palazzo Azzoni Avogadro (1986)                            | Età preromana | Frammento di levigatoio di macina di forma ellittica, con superficie levigante piana. La macina è stata campionata da G. De Vecchi. 26 x 14 x 4 cm                  | ---<br>Museo civico di Treviso, deposito Michelangelo (I.G. 299550)   |
| 248 | Macinello   | Treviso (TV), piazza Sant'Andrea, palazzo Azzoni Avogadro (1986)                            | Età preromana | Macinello sferoidale. Il macinello è stata campionato da G. De Vecchi. Diam. 9,5 cm   | ---<br>Museo civico di Treviso, deposito Michelangelo (I.G. 2, indicato sul pezzo, ma probabilmente incompleto) |
| 249 | Macina      | Treviso (TV), piazza Sant'Andrea, palazzo Azzoni Avogadro (1986)                            | Età preromana | Levigatoio di macina di forma ellittica, con superficie levigante piana, ricomposta da due frammenti. 30 x 14 x 4 cm  | ---<br>Museo civico di Treviso, deposito Michelangelo (I.G. 3662)   |
| 250 | Macina      | Treviso (TV), piazza Sant'Andrea, palazzo Azzoni Avogadro (1986)                            | Età preromana | Levigatoio di macina di forma ellittica, con superficie levigante piana. 32 x 17 x 3 cm   | ---<br>Museo civico di Treviso, deposito Michelangelo (I.G. 299559)   |
| 251 | Macina      | Treviso (TV), piazza Sant'Andrea, palazzo Azzoni Avogadro (1986)                            | Età preromana | Levigatoio di macina di forma ellittica, con superficie levigante piana, di cui si conservano tre frammenti combacianti. Campionata da G. De Vecchi. 26 x 13 x 3 cm | ---<br>Museo civico di Treviso, deposito Michelangelo (I.G. 299546)   |
| 252 | Macina      | Treviso (TV), piazza Sant'Andrea, palazzo Azzoni Avogadro (1986)                            | Età preromana | Levigatoio di macina di forma rettangolare con gli spigoli arrotondati, con superficie levigante leggermente concava. Campionata da G. De Vecchi. 35 x 22 x 10 cm   | ---<br>Museo civico di Treviso, deposito Michelangelo (I.G. 299557)   |
| 253 | Macina      | Treviso (TV), piazza Sant'Andrea, palazzo Azzoni Avogadro (1986)                            | Età preromana | Macina di forma ellittica, con superficie levigante piana, solo sbazzata nella porzione inferiore. 49 x 24 x 5 cm   | ---<br>Museo civico di Treviso, deposito Michelangelo   |
| 254 | Macina      | Treviso (TV), piazza Sant'Andrea, palazzo Azzoni Avogadro (1986)                            | Età preromana | Levigatoio di macina di forma irregolare con superficie levigante leggermente concava. 41 x 22 x 9 cm   | ---<br>Museo civico di Treviso, deposito Michelangelo   |
| 255 | Mortaio     | Treviso (TV), piazza Sant'Andrea, palazzo Azzoni Avogadro (1986)                            | Età preromana | Frammento di mortaio con vasca ben liscia. 37 x 26 x 17 cm  | ---<br>Museo civico di Treviso, deposito Michelangelo   |
| 256 | Macina      | Treviso (TV), piazza Sant'Andrea, palazzo Azzoni Avogadro, stanza androne 99, US 842 (1986) | Età preromana | Frammento di levigatoio di macina di forma imprecisabile, con superficie levigante piana. 16 x 11 x 5 cm  | ---<br>Museo civico di Treviso, deposito Michelangelo   |

## 9. ALTINO

| PR  | DEFINIZIONE     | LUOGO DI RINVENIMENTO (anno)  | DATAZIONE   | DESCRIZIONE   | BIBLIOGRAFIA   |
|---|-----------------|---|---|---|--|
|   |                 |   |   |   | LUOGO DI CONSERVAZIONE (n° identificativo)   |
| Manufatti mobili: stele/cippi iscritti e anepigrafi |                 |   |   |   |  |
| 257   | Stele funeraria | Quarto d'Altino (VE), Altino-Ca' Nuova, lungo il lato settentrionale del tratto nord-orientale della via <i>Annia</i> , qualche centinaio di metri a nord dell'area occupata dalla città romana (aprile 1969) | V sec. a.C. oppure IV-III sec. a.C. oppure IV-II a.C. | Stele iscritta su un blocco massiccio in trachite con specchio vuoto e iscrizione spiraliforme sulla cornice in caratteri venetici, che ricorda due o forse tre donne. Rinvenuta a 70/80 cm di profondità. L'iscrizione recita: <i>Ostidai A[---] naikve ekevopetars Fremais [---]</i><br>Misure: 53 x 35 cm; h. 115 cm | SCARFI 1972; PROSDOCIMI A.L. 1972, pp. 193-198; CAV, IV, f. 51, 158.1, con bibliografia precedente; TOMBOLANI 1984c, pp. 52-53, fig. 65; TOMBOLANI 1984d, p. 838; SCARFI, TOMBOLANI 1985, pp. 57, 61, 119, fig. 40, con bibliografia precedente; TIRELLI 1993, p. 28; <i>Invito</i> 1998, p. 8, con fig.<br><br>Museo Archeologico Nazionale di Altino, box 8 (Tr 7; I.G. 11732) |

| PR  | DEFINIZIONE | LUOGO DI RINVENIMENTO (anno)                                    | DATAZIONE            | DESCRIZIONE  | BIBLIOGRAFIA   |
|-----|-------------|---|----------------------|--|--|
|     |             |   |                      |  | LUOGO DI CONSERVAZIONE (n° identificativo)   |
| 258 | Pilastrino  | Quarto d'Altino (VE), località Fornace, area santuariare (1998) | III-II sec. a.C.     | Frammento di pilastrino, di cui si conserva solo la sommità, con incavo centrale sulla superficie superiore, per l'infissione di un bronzetto. Trova confronto nei donari del santuario di <i>Reitia</i> . | <i>Venetkens</i> 2013, n. 8.40, p. 335, con bibliografia precedente.<br>(AL 46951) |
| 259 | Cippo       | Quarto d'Altino (VE), località Fornace, area santuariare        | Fine del V sec. a.C. | Cippo in trachite che, assieme al cippo PR 259, definisce il margine meridionale dello spazio santuariare.   | CAPUIS, GAMBACURTA, TIRELLI 2009, p. 44.<br>(US 2791a)                             |
| 260 | Cippo       | Quarto d'Altino (VE), località Fornace, area santuariare        | Fine del V sec. a.C. | Cippo in trachite che, assieme al cippo PR 258, definisce il margine meridionale dello spazio santuariare.   | CAPUIS, GAMBACURTA, TIRELLI 2009, p. 44.<br>(US 2791b)                             |

## 10. PROVINCIA DI VENEZIA

| PR                       | DEFINIZIONE | LUOGO DI RINVENIMENTO (anno)         | DATAZIONE      | DESCRIZIONE   | BIBLIOGRAFIA  |
|--------------------------|-------------|--------------------------------------|----------------|---|---|
|                          |             |                                      |                |   | LUOGO DI CONSERVAZIONE (n° identificativo)            |
| Manufatti mobili: macine |             |                                      |                |   |   |
| 261                      | Macina      | San Donà di Piave (VE), via Formighè | Età del bronzo | Levigatoio di macina a forma ellittica con superficie levigante piana. Il riconoscimento petrografico è dubbio. Ca. 25 x 8 cm; h. 10 cm | ---<br>Museo della bonifica di San Donà di Piave (VE) |

## 11. FRIULI VENEZIA GIULIA - SLOVENIA - CROAZIA

| PR                       | DEFINIZIONE | LUOGO DI RINVENIMENTO (anno)                  | DATAZIONE       | DESCRIZIONE  | BIBLIOGRAFIA   |
|--------------------------|-------------|---|-----------------|--|--|
|                          |             |   |                 |  | LUOGO DI CONSERVAZIONE (n° identificativo)   |
| Manufatti mobili: macine |             |   |                 |  |  |
| 262                      | Macina      | Brtonigla, Croazia, Castelliere Villanova     | Età preromana   | Frammento di levigatoio di macina a sella. Riconoscimento petrografico macroscopico.   | BERNARDINI F. 2005, p. 586   |
| 263                      | Macina      | Cattinara di Trieste (TS), castelliere (2003) | VII-V sec. a.C. | Frammento di levigatoio di macina a sella in pietra vulcanica rinvenute nel sito e ritenute con buona probabilità in trachite euganea da F. Bernardini.  | BERNARDINI F. 2005, pp. 582-583, 586.  |
| 264                      | Macina      | Cattinara di Trieste (TS), castelliere (1883) | VII-V sec. a.C. | Frammento di levigatoio di macina a sella in pietra vulcanica rinvenuta durante gli scavi di Marchesetti alla fine del XIX sec. e ritenuta con buona probabilità in trachite euganea da F. Bernardini. | BERNARDINI F. 2005, pp. 582-583, 586; MASELLI SCOTTI 2005, p. 154.<br>Civico Museo di Storia e Arte di Trieste, deposito |
| 265                      | Macina      | Cherso, Croazia, Monte Ciule                  | Età preromana   | Macina "imperforata". Secondo l'autore è di colore scuro con numerosi noduli bianchi di quarzo (improbabile nel caso della trachite euganea). Diam. 20/22 cm   | MARCHESETTI 1924, p. 139.  |
| 266                      | Macina      | Cherso, Croazia, Monte Sculchi                | Età preromana   | Macina "imperforata". Per l'autore è di "una varietà bigia, granitoide" di trachite. Diam. 20/22 cm  | MARCHESETTI 1924, p. 139.  |
| 267                      | Macina      | Duino-Aurisina (TS), castelliere di Slivia    | Età del ferro   | Levigatoio di macina a sella. Da ricognizioni di superficie. Secondo analisi archeometriche è trachite di Monte Altore o Rocca Pendice. 10,6 x 7,5 cm; spess. 4,4 cm; peso 560 g.                      | ANTONELLI <i>et alii</i> 2004, pp. 540-544, 547; BERNARDINI F. 2005, p. 576.<br>(CS1)                                    |

| PR  | DEFINIZIONE | LUOGO DI RINVENIMENTO (anno)  | DATAZIONE       | DESCRIZIONE   | BIBLIOGRAFIA  |
|-----|-------------|---|-----------------|---|---|
|     |             |   |                 |   | LUOGO DI CONSERVAZIONE (n° identificativo)  |
| 268 | Macina      | Duino-Aurisina (TS), castelliere di Slivia  | Età del ferro   | Levigatoio di macina a sella, probabilmente con struttura ovale allungata e sezione piano-convessa. Da ricognizioni di superficie. Secondo analisi archeometriche è trachite di Monte Altore o Rocca Pendice. 13,5 x 9 cm; spess. 4,7 cm; peso 600 g.   | ANTONELLI <i>et alii</i> 2004, pp. 540-543; BERNARDINI F. 2005, pp. 576, 578.<br>(CS2)                                      |
| 269 | Macina      | Duino-Aurisina (TS), castelliere di Slivia  | Età del ferro   | Macina a sella. Da ricognizioni di superficie. Secondo analisi archeometriche è trachite di Monte Altore o Rocca Pendice. 9 x 9 cm; spess. 2,5 cm; peso 270 g.  | ANTONELLI <i>et alii</i> 2004, pp. 540-543, 545; BERNARDINI F. 2005, p. 576.<br>(CS3)                                       |
| 270 | Macina      | Duino-Aurisina (TS), castelliere di Slivia  | Età del ferro   | Macina a sella. Da ricognizioni di superficie. Secondo analisi archeometriche è trachite di Monte Altore o Rocca Pendice. 6,5 x 3,3 cm; spess. 2,8 cm; peso 130 g.  | ANTONELLI <i>et alii</i> 2004, pp. 540-543, 545; BERNARDINI F. 2005, p. 576.<br>(CS4)                                       |
| 271 | Macina      | Duino-Aurisina (TS), castelliere di Slivia  | Età del ferro   | Frammento indeterminabile di macina. Da ricognizioni di superficie. Secondo analisi archeometriche è trachite di Monte Altore o Rocca Pendice. 2,5 x 2 cm; peso 10 g.   | ANTONELLI <i>et alii</i> 2004, pp. 540-541; BERNARDINI F. 2005, p. 576.<br>(CS5)  |
| 272 | Macina      | Duino-Aurisina (TS), castelliere di Slivia  | Età del ferro   | Frammento indeterminabile di macina. Da ricognizioni di superficie. Secondo analisi archeometriche è trachite di Monte Altore o Rocca Pendice. 3,6 x 3 cm; peso 23 g.   | ANTONELLI <i>et alii</i> 2004, pp. 540-541; BERNARDINI F. 2005, p. 576.<br>(CS6)  |
| 273 | Macina      | Duino-Aurisina (TS), castelliere di Slivia  | Età del ferro   | Frammento indeterminabile di macina. Da ricognizioni di superficie. Secondo analisi archeometriche è trachite di Monte Altore o Rocca Pendice. 3 x 2,5 cm; peso 10 g.   | ANTONELLI <i>et alii</i> 2004, pp. 540-544, 547; BERNARDINI F. 2005, p. 576.<br>(CS7)                                       |
| 274 | Macina      | Duino-Aurisina (TS), castelliere di Slivia  | Età del ferro   | Frammento indeterminabile di macina. Da ricognizioni di superficie. Secondo analisi archeometriche è trachite di Monte Altore o Rocca Pendice. 11 x 8,2 cm; peso 650 g.   | ANTONELLI <i>et alii</i> 2004, pp. 540-543; BERNARDINI F. 2005, p. 576.<br>(CS8)  |
| 275 | Macina      | Duino-Aurisina (TS), castelliere di Slivia  | Età del ferro   | Frammento indeterminabile di macina. Da ricognizioni di superficie. Secondo analisi archeometriche è trachite di Monte Altore o Rocca Pendice. 2,5 x 2,2 cm; peso 10 g.   | ANTONELLI <i>et alii</i> 2004, pp. 540-541; BERNARDINI F. 2005, p. 576.<br>(CS9)  |
| 276 | Macina      | Duino-Aurisina (TS), pendici sud-occidentali del Monte Straza ed est stazione ferroviaria | VII-V sec. a.C. | Frammento di levigatoio di macina a sezione piano-convessa e forma ovale allungata. Originariamente doveva avere una lunghezza di ca. 25 cm.  | BERNARDINI F. 2004; <i>Idem</i> 2005, p. 584, nota 27; GASTALDELLO 2011-2012, p. 86.<br>Soprintendenza di Trieste, depositi |
| 277 | Macina      | Lussino, Croazia, Monte Polanza   | Età preromana   | Macina senza fori e rotonda.  | MARCHESETTI 1924, p. 132.   |
| 278 | Macinello   | Monfalcone (GO), Castelliere della Gradiscata   | Età del ferro   | Macinello di macina a sella, con faccia dorsale arrotondata e convessa, lati abbastanza alti, ben distinti e rientranti verso il basso. Da ricognizioni di superficie. Secondo analisi archeometriche è trachite di Monte Altore o Rocca Pendice. 12 x 10,5 cm; spess. 6,4 cm; peso 870 g.  | ANTONELLI <i>et alii</i> 2004, pp. 540-544; BERNARDINI F. 2005, pp. 576-577, 579, fig. 1, tav. 1.1.<br>(CG1)                |
| 279 | Macinello   | Monfalcone (GO), Castelliere della Gradiscata   | Età del ferro   | Macinello di macina a sella. Da ricognizioni di superficie. Secondo analisi archeometriche è trachite di Monte Altore o Rocca Pendice. 11,3 x 7,5 cm; spess. 3,3 cm; peso 300 g.  | ANTONELLI <i>et alii</i> 2004, pp. 540-544; BERNARDINI F. 2005, pp. 576-577, 579, fig. 1.<br>(CG2)                          |
| 280 | Macina      | Monfalcone (GO), Castelliere della Gradiscata   | Età del ferro   | Levigatoio di macina a sella. Lati alti, verticali e scabri, prodotti dallo stacco di schegge dai margini del blocco; probabilmente in origine di forma rettangolare irregolare. Da ricognizioni di superficie. Secondo analisi archeometriche è trachite di Monte Altore o Rocca Pendice. 14 x 8 cm; spess. 7,5 cm; peso 1440 g. | ANTONELLI <i>et alii</i> 2004, pp. 539-544; BERNARDINI F. 2005, pp. 576-579, fig. 1, tav. 1.4.<br>(CG3)                     |
| 281 | Macina      | Monrupino (TS), Castelliere   | Età del ferro   | Levigatoio di macina a sella, con struttura ovale allungata e sezione piano-convessa. Da ricognizioni di superficie. Secondo analisi archeometriche è trachite di Monte Altore o Rocca Pendice. 11 x 4 cm; spess. 4,5 cm; peso 265 g.   | ANTONELLI <i>et alii</i> 2004, pp. 540-543; BERNARDINI F. 2005, pp. 576, 578.<br>(CM1)                                      |

| PR  | DEFINIZIONE | LUOGO DI RINVENIMENTO (anno)                       | DATAZIONE      | DESCRIZIONE  | BIBLIOGRAFIA   |
|-----|-------------|--|----------------|--|--|
|     |             |  |                |  | LUOGO DI CONSERVAZIONE (n° identificativo)   |
| 282 | Macina      | Picuge, Starići, Croazia, Castelliere Pizzugghi II | Età del ferro  | Levigatoio di macina a sella. Da ricognizioni di superficie. Secondo analisi archeometriche è trachite di Monte Altore o Rocca Pendice. 12 x 8,6 cm; spess. 6 cm; peso 860 g.  | ANTONELLI <i>et alii</i> 2004, pp. 539-543; BERNARDINI F. 2005, pp. 576, 578.<br>(CP1)                                     |
| 283 | Macina (?)  | Picuge, Starići, Croazia, Castelliere Pizzugghi II | Età del ferro  | Macina a sella (?). Da ricognizioni di superficie. Secondo analisi archeometriche è trachite di Monte Altore o Rocca Pendice. 6,5 x 6,5 cm; spess. 3,3 cm; peso 130 g.   | ANTONELLI <i>et alii</i> 2004, pp. 540-541; BERNARDINI F. 2005, p. 576.<br>(CP2)   |
| 284 | Macina (?)  | Picuge, Starići, Croazia, Castelliere Pizzugghi II | Età del ferro  | Macina a sella (?). Da ricognizioni di superficie. Secondo analisi archeometriche è trachite di Monte Altore o Rocca Pendice. 5 x 4,8 cm; spess. 3 cm; peso 140 g.   | ANTONELLI <i>et alii</i> 2004, pp. 540-543; BERNARDINI F. 2005, p. 576.<br>(CP3)   |
| 285 | Macina      | Picuge, Starići, Croazia, Castelliere Pizzugghi II | Età del ferro  | Macina a sella. Da ricognizioni di superficie. Secondo analisi archeometriche è trachite di Monte Altore o Rocca Pendice. 6 x 3,5; spess. 3,5 cm; peso 100 g.  | ANTONELLI <i>et alii</i> 2004, pp. 540-541; BERNARDINI F. 2005, pp. 576, 578.<br>(CP4)                                     |
| 286 | Macina      | Povir, Sežana, Slovenia, Castelliere               | Età del ferro  | Macina a sella, forse levigatoio, probabilmente con struttura ovale allungata e sezione piano-convessa. Da ricognizioni di superficie. Secondo analisi archeometriche è trachite di Monte Altore o Rocca Pendice. 8 x 5,5 cm; spess. 4,5 cm; peso 200 g.   | ANTONELLI <i>et alii</i> 2004, pp. 540-541, 546; BERNARDINI F. 2005, pp. 576, 578.<br>(CPO1)                               |
| 287 | Macina      | Sgonico (TS), Castelliere S. Leonardo              | Età del ferro  | Levigatoio di macina a sella. Probabilmente riferibile al tipo con faccia dorsale arrotondata e convessa, lati abbastanza alti, ben distinti e rientranti verso il basso. Da ricognizioni di superficie. Secondo analisi archeometriche è trachite di Monte Altore o Rocca Pendice. 7 x 6 cm; spess. 5,6 cm; peso 200 g. | ANTONELLI <i>et alii</i> 2004, pp. 540-544, 547; BERNARDINI F. 2005, pp. 576, 578.<br>(CSL1)                               |
| 288 | Macina      | Sgonico (TS), Castelliere S. Leonardo              | VI-V sec. a.C. | Levigatoio di macina a sella, con struttura ovale allungata e sezione piano-convessa. Da ricognizioni di superficie. La datazione è su base tipologica. Per le analisi archeometriche è trachite di Monte Altore o Rocca Pendice. 15 x 14 cm; spess. 5,6 cm; peso 1400 g.  | ANTONELLI <i>et alii</i> 2004, pp. 539-541, 544, 547; BERNARDINI F. 2005, pp. 576-580, 582, tav. 1.3, figg. 2-3.<br>(CSL2) |
| 289 | Macinello   | Sgonico (TS), Castelliere S. Leonardo              | Età del ferro  | Macinello di macina a sella, di forma tronco-piramidale, piccola faccia dorsale, margini laterali molto alti e distinti che si allargano verso la superficie attiva. Per le analisi archeometriche è trachite di Monte Altore o Rocca Pendice. 12,3 x 9 cm; spess. 8,3 cm; peso 1030 g.                                  | ANTONELLI <i>et alii</i> 2004, pp. 540-544, 547; BERNARDINI F. 2005, pp. 576-578, tav. 1.2.<br>(CSL3)                      |
| 290 | Macina      | Sgonico (TS), Castelliere S. Leonardo              | Età del ferro  | Macina a sella. Da ricognizioni di superficie. Secondo analisi archeometriche è trachite di Monte Altore o Rocca Pendice. 7,4 x 3,5 cm; spess. 2,4 cm; peso 115 g.   | ANTONELLI <i>et alii</i> 2004, pp. 540-541; BERNARDINI F. 2005, p. 576.<br>(CSL4)  |
| 291 | Macina      | Sgonico (TS), Castelliere S. Leonardo              | Età del ferro  | Frammento indeterminabile di macina. Da ricognizioni di superficie. Secondo analisi archeometriche è trachite di Monte Altore o Rocca Pendice. 3 x 2,7 cm; peso 15 g.  | ANTONELLI <i>et alii</i> 2004, pp. 540-543; BERNARDINI F. 2005, p. 576.<br>(CSL5)  |
| 292 | Macina      | Unie, Croazia, Monte Malanderschi                  | Età preromana  | Macina senza fori.   | MARCHESETTI 1924, p. 133.  |

## 12. PROVINCIA DI PARMA

| PR                       | DEFINIZIONE | LUOGO DI RINVENIMENTO (anno) | DATAZIONE      | DESCRIZIONE  | BIBLIOGRAFIA  |
|--------------------------|-------------|------------------------------|----------------|--|---|
|                          |             |                              |                |  | LUOGO DI CONSERVAZIONE (n° identificativo)  |
| Manufatti mobili: macine |             |                              |                |  |   |
| 293                      | Macina      | Carignano (PR), area C       | VI-V sec. a.C. | Frammento di levigatoio di macina di forma ovale a sezione piano-convessa. Da raccolta di superficie. 12 cm; spess. 3,3 cm | CATTANI, LAZZARINI L., FALCONE 1997, n. 5, pp. 115, 126, 133, fig. 16.5.<br>Museo Nazionale di Antichità di Parma (camp. 1) |

| PR  | DEFINIZIONE | LUOGO DI RINVENIMENTO (anno) | DATAZIONE      | DESCRIZIONE   | BIBLIOGRAFIA   |
|-----|-------------|------------------------------|----------------|---|--|
|     |             |                              |                |   | LUOGO DI CONSERVAZIONE (n° identificativo)   |
| 294 | Macina      | Carignano (PR), area E       | VI-V sec. a.C. | Frammento di levigatoio di macina di forma imprecisabile con superficie piana. Da raccolta di superficie. 10,5 x 6,3 cm; spess. 3 cm  | CATTANI, LAZZARINI L., FALCONE 1997, n. 6, pp. 115, 126.<br>Museo Nazionale di Antichità di Parma (camp. 2)                      |
| 295 | Macina      | Carignano (PR), area E       | VI-V sec. a.C. | Frammento di levigatoio di macina di forma imprecisabile con superficie piana. Da raccolta di superficie. Secondo analisi archeometriche è trachite di Monte Cero o Monte Murale. 7,7 x 7,5 cm; spess. 3 cm   | CATTANI, LAZZARINI L., FALCONE 1997, n. 7, pp. 115, 126.<br>Museo Nazionale di Antichità di Parma (camp. 25)                     |
| 296 | Macina      | Fraore di Parma (PR)         | V sec. a.C.    | Frammento di levigatoio di macina a sezione piano-convessa, probabilmente di forma ovale piuttosto allungata, con lati leggermente convergenti. Da raccolta di superficie. Secondo analisi archeometriche è trachite di Monte Cero o Monte Murale. 12 cm; spess. 4,1 cm | CATTANI, LAZZARINI L., FALCONE 1997, n. 3, pp. 114-115, 126, 133, fig. 16.3.<br>Museo Nazionale di Antichità di Parma (camp. 24) |
| 297 | Macina      | Fraore di Parma (PR), area C | V sec. a.C.    | Frammento di levigatoio di macina a sezione piano-convessa, probabilmente di forma ovale piuttosto allungata. Da raccolta di superficie. Secondo analisi archeometriche è trachite di Monte Murale. 12,3 cm; spess. 4 cm  | CATTANI, LAZZARINI L., FALCONE 1997, n. 1, pp. 114, 126, 133, fig. 16.1.<br>Museo Nazionale di Antichità di Parma (camp. 3)      |
| 298 | Macina      | Fraore di Parma (PR), area C | V sec. a.C.    | Frammento di levigatoio di macina a sezione piano-convessa, probabilmente di forma ovale piuttosto allungata. Da raccolta di superficie. Secondo analisi archeometriche è trachite di Monte Cero. 8,9 x 5,1 x 2,6 cm  | CATTANI, LAZZARINI L., FALCONE 1997, n. 2, pp. 114, 126, 133, fig. 16.2.<br>Museo Nazionale di Antichità di Parma (camp. 23)     |
| 299 | Macina      | Gaione di Parma (PR)         | V sec. a.C.    | Frammento di levigatoio di macina di forma imprecisabile a sezione piano-convessa. Da raccolta di superficie. Secondo analisi archeometriche è trachite di Monte Cero. 7 x 6,3 x 2,8 cm   | CATTANI, LAZZARINI L., FALCONE 1997, n. 4, pp. 115, 126, 133, fig. 16.4.<br>Museo Nazionale di Antichità di Parma (camp. 22)     |

### 13. PROVINCIA DI REGGIO EMILIA

| PR                       | DEFINIZIONE | LUOGO DI RINVENIMENTO (anno)                | DATAZIONE      | DESCRIZIONE  | BIBLIOGRAFIA   |
|--------------------------|-------------|---|----------------|--|--|
|                          |             |   |                |  | LUOGO DI CONSERVAZIONE (n° identificativo)   |
| Manufatti mobili: macine |             |   |                |  |  |
| 300                      | Macina      | Casale di Rivalta (RE)                      | VI-V sec. a.C. | Frammento di levigatoio di macina di forma rettangolare a sezione piano-convessa. Secondo analisi archeometriche è trachite di Monte Cero. 25 x 18,4 cm; spess. 5,2 cm.                              | MACELLARI, SQUADRINI, BENTINI 1990, pp. 189, 227, tav. LXVII.11; CATTANI, LAZZARINI L., FALCONE 1997, n. 24, pp. 116, 126, 135, fig. 19.2.<br>Musei Civici di Reggio Emilia (camp. 40) |
| 301                      | Macina      | Poviglio (RE), località Fodico, via Piccola | VI-V sec. a.C. | Frammento di levigatoio di macina a sezione piano-convessa, probabilmente di forma ovale. Da raccolta di superficie. Secondo analisi archeometriche è trachite di Monte Cero. 13,5 cm; spess. 3,3 cm | MUTTI 1987, p. 17; Poviglio 1990, p. 105; CATTANI, LAZZARINI L., FALCONE 1997, n. 11, pp. 115, 126, 133, fig. 16.6.<br>Museo Nazionale di Antichità di Parma (camp. 4)                 |
| 302                      | Macina      | Rubiera (RE), Cave Guidetti                 | VI-V sec. a.C. | Frammento di levigatoio di macina di forma imprecisabile a sezione piano-convessa. Rinvenuta nella cava. Secondo analisi archeometriche è trachite di Monte Cero.                                    | LASAGNA PATRONCINI 1980, n. 297, p. 108; CATTANI, LAZZARINI L., FALCONE 1997, n. 26, pp. 117, 126.<br>Musei Civici di Reggio Emilia (camp. 12)   |

| PR  | DEFINIZIONE | LUOGO DI RINVENIMENTO (anno)                      | DATAZIONE      | DESCRIZIONE   | BIBLIOGRAFIA  |
|-----|-------------|---|----------------|---|---|
|     |             |   |                |   | LUOGO DI CONSERVAZIONE (n° identificativo)  |
| 303 | Macina      | San Polo d'Enza (RE), località Servirola          | VI-V sec. a.C. | Frammento di levigatoio di macina a sezione piano-convessa, di forma ovale-allungata. Secondo analisi archeometriche è trachite di Monte Murale. Spess. 4,5 cm  | CATTANI, LAZZARINI L., FALCONE 1997, n. 16, pp. 116, 126.<br>Musei Civici di Reggio Emilia, collezione Chierici (S 31/172; camp. 6)   |
| 304 | Macina      | San Polo d'Enza (RE), località Servirola          | VI-V sec. a.C. | Frammento di levigatoio di macina a sezione piano-convessa, di forma ovale-allungata. Secondo analisi archeometriche è trachite di Monte Murale. Larg. 13,4 cm; spess. 3,2 cm                                       | CATTANI, LAZZARINI L., FALCONE 1997, n. 18, pp. 116, 126, 134, 137, fig. 17.2, 21.2.<br>Musei Civici di Reggio Emilia, collezione Chierici (S 31/183; camp. 8)                              |
| 305 | Macina      | San Polo d'Enza (RE), località Servirola          | VI-V sec. a.C. | Frammento di levigatoio di macina a sezione piano-convessa, di forma rettangolare con lato corto convesso e angoli arrotondati. Secondo analisi archeometriche è trachite di Monte Cero. Larg. 35 cm; spess. 5,3 cm | CATTANI, LAZZARINI L., FALCONE 1997, n. 20, pp. 116, 126, 134, fig. 18.1.<br>Musei Civici di Reggio Emilia, collezione Chierici (S 31/177; camp. 10)  |
| 306 | Macina      | Sant'Ilario d'Enza (RE), località Burrasca (1979) | VI-V sec. a.C. | Frammento di levigatoio di macina a sezione piano-convessa, di forma imprecisabile. Rinvenuta all'interno di un pozzo. Secondo analisi archeometriche è trachite di Monte Cero o Monte Murale. Spess. 15 x 15 cm    | MALNATI 1989, p. 208; CATTANI, LAZZARINI L., FALCONE 1997, n. 13, pp. 115, 126.<br>Musei Civici di Reggio Emilia (camp. 21)   |
| 307 | Macina      | Taneto (RE)                                       | VI-V sec. a.C. | Frammento di levigatoio di macina a sezione piano-convessa, probabilmente di forma rettangolare con angoli arrotondati. Secondo analisi archeometriche è trachite di Monte Cero. Spess. 4,5 cm                      | MACELLARI 1989, pp. 78, 83, tav. XVII.2; CATTANI, LAZZARINI L., FALCONE 1997, n. 12, pp. 115, 126, 134, fig. 17.1.<br>Musei Civici di Reggio Emilia, collezione Chierici (S 29/16; camp. 5) |
| 308 | Macina      | Villa Cella (RE), località Torretta               | VI-V sec. a.C. | Frammento di levigatoio di macina a sezione piano-convessa probabilmente di forma ovale. Da raccolta di superficie. Secondo analisi archeometriche è trachite di Monte Cero.  | CATTANI, LAZZARINI L., FALCONE 1997, n. 21, pp. 116, 126.<br>Musei Civici di Reggio Emilia, deposito della soprintendenza (camp. 43)  |
| 309 | Macina      | Villa Cella (RE), località Torretta               | VI-V sec. a.C. | Frammento di levigatoio di macina di forma imprecisabile. Secondo analisi archeometriche è trachite di Monte Cero o Monte Murale. Spess. 9 cm   | CATTANI, LAZZARINI L., FALCONE 1997, n. 23, pp. 116, 126.<br>Musei Civici di Reggio Emilia, deposito della soprintendenza (camp. 45)  |

## 14. PROVINCIA DI MODENA

| PR                       | DEFINIZIONE | LUOGO DI RINVENIMENTO (anno)                                    | DATAZIONE  | DESCRIZIONE   | BIBLIOGRAFIA  |
|--------------------------|-------------|---|--|---|---|
|                          |             |   |  |   | LUOGO DI CONSERVAZIONE (n° identificativo)  |
| Manufatti mobili: macine |             |   |  |   |   |
| 310                      | Macina      | Baggiovara di Modena (MO), località Stradello Cadiane, area 1L  | VI-V sec. a.C.                                       | Frammento di levigatoio di macina di forma imprecisabile a sezione piano-convessa. Secondo analisi archeometriche è trachite di Monte Cero o Monte Murale. 6 x 4 cm   | Modena 1988b, p. 203; CATTANI, LAZZARINI L., FALCONE 1997, n. 41, pp. 118, 126.<br>Museo Civico Archeologico-Etnologico di Modena (camp. 33)                            |
| 311                      | Macina      | Cittanova di Modena (MO), località Cascina Montorsi, settore C1 | Fine del VII sec. a.C. - prima metà del VI sec. a.C. | Frammento di levigatoio di macina a sezione piano convessa di forma ovale allungata. Da raccolta di superficie. Nella prima edizione riconosciuta come in leucite. Secondo analisi archeometriche è trachite di Monte Cero. 31 x 12,7 cm; spess. 3,2 cm | Modena 1988b, p. 183; CATTANI, LAZZARINI L., FALCONE 1997, n. 29, pp. 117, 126, 136-137, figg. 20.1, 22.2.<br>Museo Civico Archeologico-Etnologico di Modena (camp. 13) |

| PR  | DEFINIZIONE | LUOGO DI RINVENIMENTO (anno)                                    | DATAZIONE  | DESCRIZIONE  | BIBLIOGRAFIA   |
|-----|-------------|---|--|--|--|
|     |             |   |  |  | LUOGO DI CONSERVAZIONE (n° identificativo)   |
| 312 | Macina      | Cittanova di Modena (MO), località Cascina Montorsi, settore C1 | Fine del VII sec. a.C. - prima metà del VI sec. a.C. | Frammento di levigatoio di macina a sezione piano convessa di forma ovale allungata. Da raccolta di superficie. Nella prima edizione riconosciuta come in leucite. Secondo analisi archeometriche è trachite di Monte Cero o Monte Murale. 28 x 11,5 cm; spess. 3,3 cm | Modena 1988b, p. 183; CATTANI, LAZZARINI L., FALCONE 1997, n. 30, pp. 117, 126, 136, fig. 20.2.<br>Museo Civico Archeologico-Etnologico di Modena (camp. 14) |
| 313 | Macina      | Formigine (MO), settore A 18 i 3, US 8 Scavi 1986               | VI sec. a.C.   | Frammento di levigatoio di macina di forma imprecisabile. Secondo analisi archeometriche è trachite di Monte Cero.   | CATTANI 1988, pp. 219, 221; CATTANI, LAZZARINI L., FALCONE 1997, n. 31, pp. 117, 126.<br>Museo Civico Archeologico-Etnologico di Modena (camp. 15)           |
| 314 | Macina      | Formigine (MO), settore A 18 i 3, US 8 Scavi 1986               | VI sec. a.C.   | Frammento di levigatoio di macina di forma imprecisabile. Secondo analisi archeometriche è trachite di Monte Cero.   | CATTANI 1988, pp. 219, 221; CATTANI, LAZZARINI L., FALCONE 1997, n. 32, pp. 117, 126.<br>Museo Civico Archeologico-Etnologico di Modena (camp. 28)           |
| 315 | Macina      | Formigine (MO), settore D 13 Scavi 1986                         | V sec. a.C.  | Frammento di levigatoio di macina di forma imprecisabile. Secondo analisi archeometriche è trachite di Monte Cero.   | CATTANI 1988, pp. 219, 221; CATTANI, LAZZARINI L., FALCONE 1997, n. 35, pp. 117, 126.<br>Museo Civico Archeologico-Etnologico di Modena (camp. 41)           |
| 316 | Macinello   | Mirandola (MO), località Barchessone Cappello                   | V-IV sec. a.C.                                       | Frammento di macinello. Riconoscimento macroscopico.   | CALZOLARI 1993, pp. 83, 100, tav. VIII.5; CATTANI, LAZZARINI L., FALCONE 1997, n. 47, pp. 118-119, 126.  |
| 317 | Macina      | Nonantola (MO), località La Galaverna                           | V sec. a.C.  | Frammento di levigatoio di macina di forma imprecisabile a sezione piano-convessa. Secondo analisi archeometriche è trachite di Monte Cero. 11,3 cm; spess. 3,4 cm   | CATTANI, LAZZARINI L., FALCONE 1997, n. 43, pp. 118, 126, 135, fig. 19.3.<br>Antiquarium di Nonantola (N° 70245; camp. 18)                                   |
| 318 | Macina      | Nonantola (MO), località La Galaverna                           | V sec. a.C.  | Frammento di levigatoio di macina di forma imprecisabile a sezione piano-convessa. Rinvenimento di superficie. Secondo analisi archeometriche è trachite di Monte Cero. 14,2 x 10 cm; spess. 3,7   | CATTANI, LAZZARINI L., FALCONE 1997, n. 44, pp. 118, 126, 136, fig. 20.4.<br>Antiquarium (N° 70244; camp. 19)  |

## 15. PROVINCIA DI BOLOGNA

| PR                       | DEFINIZIONE | LUOGO DI RINVENIMENTO (anno)    | DATAZIONE       | DESCRIZIONE   | BIBLIOGRAFIA   |
|--------------------------|-------------|---------------------------------|-----------------|---|--|
|                          |             |                                 |                 |   | LUOGO DI CONSERVAZIONE (n° identificativo)   |
| Manufatti mobili: macine |             |                                 |                 |   |  |
| 319                      | Macina      | Monterenzio (BO), Monte Bibeles | IV-II sec. a.C. | Frammenti di macina. Riconoscimento petrografico di L. Lazzarini. | CATTANI, LAZZARINI L., FALCONE 1997, n. 51, pp. 119, 126.<br>Museo archeologico di Monterenzio |





CATALOGO DEI RINVENIMENTI TRACHITICI  
DI ETÀ ROMANA



# 1. LA REGIO X - VENETIA ET HISTRIA

## 1.1. PATAVIUM / PADOVA

### 1.1.1. Strutture e infrastrutture

| MI  | DEFINIZIONE                        | EDIFICIO DI PERTINENZA | LUOGO DI RINVENIMENTO (anno)  | DATAZIONE   | DESCRIZIONE  | BIBLIOGRAFIA   |
|-----|------------------------------------|------------------------|---|---|--|--|
|     |                                    |                        |   |   |  | LUOGO DI CONSERVAZIONE (n° identificativo)   |
| 33  | Riporto di fondazione              |                        | Padova (PD), via San Francesco 34, US 163, US 137                   | Fine del II sec. a.C. - I sec. a.C.                       | Blocchi di trachite costituenti un riporto di fondazione steso simultaneamente all'erezione dei perimetrali di un edificio. Lo stesso riporto venne poi inciso da una trincea rettilinea di spoglio.   | BONATO <i>et alii</i> 2010, pp. 18-19.   |
| 112 | Strutture murarie (fondazione)     | Edifici residenziali   | Padova (PD), piazza Castello (1996, 2000-2005)                      | Seconda metà del I sec. a.C.                              | Blocchi squadrati di grandi dimensioni posti all'incrocio tra strutture murarie con funzione di rinforzo statico dell'alzato, pertinenti ad edifici residenziali.  | RUTA SERAFINI, SAINATI, VIGONI 2006, p. 158; RUTA SERAFINI <i>et alii</i> 2007, pp. 73, 76, con bibliografia precedente; CAGNIN 2012-2013, pp. 24-29, 184, con bibliografia precedente.                        |
| 113 | Pavimentazione (lastricato)        | Piazzale di approdo    | Padova (PD), via C. Battisti 1 (agosto 1924)                        | Metà del I sec. a.C.                                      | Pavimentazione in lastre di trachite euganea alla base di una gradinata di 17 scalini, addossata al muro nord della torre del palazzetto delle Assicurazioni Generali e il cui primo gradino si trova appena al di sotto del livello stradale attuale. La platea è interpretata da C. Gasparotto come piazzale di approdo del molo.  | CAMPANILE 1926, p. 11; GASPAROTTO 1959, p. 46, n. 60; RUTA SERAFINI 2002, pp. 57-58; BONATO <i>et alii</i> 2010, p. 35; BASSANI 2010, p. 79.   |
| 114 | Gradini                            | Gradinata              | Padova (PD), via C. Battisti 1 (2001)                               | Metà del I sec. a.C.                                      | Breve tratto di gradinata curvilinea, probabilmente emiciclica, con almeno 7 gradoni con alzata di cm 29 l'uno, costituiti da blocchi parallelepipedi di trachite, messi in opera su un potente riporto di terra mista a tritumi edilizi (MI 1608). Nel settore indagato dagli scavi del 2001, la gradinata poggiava alla base su una platea in laterizi, che doveva avere un rivestimento in trachite, spogliato completamente in età medievale ma che si doveva raccordare con l'analoga pavimentazione identificata nel 1924 (MI 113), interpretata da C. Gasparotto come piazzale di approdo del molo. La gradinata poteva essere usata per il <i>certamen navium</i> ricordato da Livio, oppure più semplicemente per le usuali attività commerciali del porto. Lung. max. blocchi 1,20 m | CAMPANILE 1926, p. 11; GASPAROTTO 1959, p. 46, n. 60; RUTA SERAFINI 2002, pp. 57-58; TOSI 2002b, p. 102; BONATO <i>et alii</i> 2010, p. 35; BASSANI 2010, p. 79; PETTENÒ, VIGONI 2013, pp. 99-100; VIGONI c.s. |
| 115 | Pavimentazione stradale (basolato) | Tratto stradale        | Padova (PD), via C. Battisti 1 (agosto 1924)                        | Metà del I sec. a.C.                                      | Pavimentazione stradale di un tratto viario che risaliva verso ovest.  | CAMPANILE 1926, p. 11; GASPAROTTO 1951, p. 106; <i>Eadem</i> 1959, n. 59a, p. 46, con bibliografia precedente; PROSDOCIMI ALE. 1981, p. 258.   |
| 116 | Pavimentazione (lastricato)        | Banchine               | Padova (PD), via C. Battisti 1 (agosto 1924)                        | Metà del I sec. a.C.                                      | Pavimentazione delle banchine fluviali in lastre regolari trachitiche, contenute entro una platea di cotto. Le lastre poggiano su uno strato di laterizi alto circa 7 cm, sebbene in alcuni punti vi sia una doppia fila di mattoni e di conseguenza un'altezza maggiore. Larg. 0,75 m; lung. 7 m; superficie complessiva 150 mq; lastre h. 30 cm  | CAMPANILE 1926, p. 11; GASPAROTTO 1951, p. 106; <i>Eadem</i> 1959, n. 59a, p. 46, con bibliografia precedente; BOSIO 1981b, p. 235; PROSDOCIMI ALE. 1981, p. 258; LAZZARO 1992, p. 39; TOSI 2002b, p. 101.     |
| 139 | Struttura muraria (fondazione)     |                        | Padova (PD), via Oberdan, in direzione di via VIII febbraio, US 421 | A partire dal IV sec. d.C (IV fase edilizia del contesto) | Concio pertinente alle fondazioni di una struttura muraria il cui elevato è spesso 45 cm. Si suppone che il concio, liscio sulla faccia superiore, fosse un elemento di reimpiego o in alternativa una soglia poi tamponata. 50 x 90 cm  | TUZZATO, TONIOLO 1991, p. 20.  |
| 168 | Strutture murarie (fondazione)     | Strutture abitative    | Padova (PD), via San Fermo 63-65, palazzo Forzadura (1995-1996)     | Fine del III sec. a.C. - II sec. a.C. (Periodo B, fase 2) | Zoccolo trachitico di strutture murarie il cui alzato era in materiale deperibile. Nello stesso contesto abitativo altri zoccoli sono in scaglia.  | BALISTA, CIPRIANO, RUTA SERAFINI 1996, p. 19; <i>Città invisibile</i> 2005, n. 24, p. 84; CAGNIN 2012-2013, pp. 119-125, 184, con bibliografia precedente.   |
| 169 | Strutture murarie (alzato)         | Area artigianale       | Padova (PD), via San Fermo 63-65, palazzo Forzadura (1995-1996)     | Seconda metà del I sec. a.C. (Periodo B, fase 6).         | Strutture murarie all'interno dell'area artigianale, piuttosto povere, costituite da frammenti di laterizi e trachite legati con argilla. Le murature risultano fondate sugli spianamenti dei livelli pertinenti alle fasi precedenti, ma seguendo gli allineamenti di fondazione preesistenti.  | BALISTA, CIPRIANO, RUTA SERAFINI 1996, p. 23.  |

| MI  | DEFINIZIONE       | EDIFICIO DI PERTINENZA                           | LUOGO DI RINVENIMENTO (anno)  | DATAZIONE  | DESCRIZIONE  | BIBLIOGRAFIA   |
|-----|-------------------|--|---|--|--|--|
|     |                   |  |   |  |  | LUOGO DI CONSERVAZIONE (n° identificativo)   |
| 170 | Cordoli           | Edificio privato                                 | Padova (PD), via San Fermo 63-65, palazzo Forzadura (1995-1996)   | Poco dopo la metà del I sec. a.C.                  | Cordoli costituiti da trachite e laterizi, associati a scarichi di scorie ferrose. Tali strutture vanno a suddividere uno spazio in precedenza ad uso collettivo, forse pubblico, che diventa così privato, con destinazione abitativa.  | BALISTA, CIPRIANO, RUTA SERAFINI 1996, p. 23; RUTA SERAFINI 2002, p. 62; RUTA SERAFINI <i>et alii</i> 2007, pp. 69-70.   |
| 171 | Focolare          | Struttura pirotecnologica                        | Padova (PD), via San Fermo 63-65, palazzo Forzadura (1995-1996)   | Seconda metà del I sec. a.C. (Periodo B, fase VI). | Piastra focata la cui struttura è contenuta da frammenti di trachite, laterizi e grumi di impasto grigio-rosato.   | BALISTA, CIPRIANO, RUTA SERAFINI 1996, p. 23.  |
| 179 | Strutture murarie | Edificio pubblico monumentale o grande magazzino | Padova (PD), via San Fermo 63-65, palazzo Forzadura (1995-1996)   | Seconda metà del I sec. a.C.                       | Strutture murarie con fondazioni costipate pluristratificate (c.d. plinti) ed elevati in grandi blocchi di trachite pertinenti ad un grande edificio pubblico monumentale o ad un grande magazzino. I blocchi di trachite risultano inseriti in fosse di fondazione con costipamento laterale e localizzati lungo le fasce perimetrali. In RUTA SERAFINI <i>et alii</i> 2007 la descrizione non concorda pienamente: «...ampio edificio fondato su robusti plinti con basi in blocchi di trachite ed alzati misti in laterizi e mattoni crudi intonacati». | BALISTA, CIPRIANO, RUTA SERAFINI 1996, p. 22; RUTA SERAFINI <i>et alii</i> 2007, p. 69.  |
| 248 | Pila              | Ponte  | Camin di Padova (PD), via Vignovese   | Età romana   | Pila di un ponte rinvenuto a 1,5 m di profondità, strutturata con un nucleo in laterizio rivestito da un paramento in opera quadrata, costituito da filari di conci squadrati di trachite euganea, connessi mediante grappe in ferro foderate di piombo.<br>Dimensioni concio: 2,15 x 1,10 m   | GASPAROTTO 1959, p. 20; GALLIAZZO 1971, p. 151; CAV, III, f. 50, 276, con bibliografia precedente; GALLIAZZO 1995a, n. 438, pp. 216-218; <i>Idem</i> 1995b, n. 438, p. 213, con bibliografia precedente; MACCAGNANI 1995, p. 88, con bibliografia precedente; GALLIAZZO 2004, n. 2, p. 261; BASSANI 2010, p. 76. |
| 266 | Capitello         |  | Padova (PD), piazza Cavour (1926)   | Ultimi decenni del I sec. a.C.                     | Capitello tuscanico.<br>Diam. del sommoscapo 37 cm; larg. abaco 55,5 cm; h. 21 cm  | DE VECCHI, LAZZARINI L. 1994, n. E,1, p. 111; SCOTTON 1994, n. E,1, p. 159, con bibliografia precedente.<br>Musei Civici agli Eremitani, Padova, lapidario (inv. 683)  |
| 267 | Capitello         |  | Padova (PD), piazza Garibaldi   | Seconda metà del I sec. a.C.                       | Capitello tuscanico.<br>Diam. del sommoscapo 37,5 cm; larg. abaco 54,5 m; h. 22,5 cm   | DONNER 1991-1992, n. 91, con bibliografia precedente; SCOTTON 1994, n. E,2, pp. 159-160.<br>Musei Civici agli Eremitani, Padova, lapidario (inv. 742)  |
| 268 | Plinto            |  | Padova (PD), piazza Insurrezione XXVIII aprile '45, lato settentrionale, 6 m ad ovest rispetto al plinto MI 269 | Inizio del I sec. d.C.                             | Plinto di colonna parallelepipedo, rinvenuto unitamente a rocchio di colonnina in laterizio composta da base e fusto.<br>Larg. 44 cm; h. 22 cm   | DE VECCHI, LAZZARINI L. 1994, p. 110; SCOTTON 1994, n. D,11, pp. 151-152, con bibliografia precedente; Padova 1994b, pp. 266-267, fig. 243.<br>Musei Civici agli Eremitani, Padova, lapidario (inv. 784)   |
| 269 | Plinto            |  | Padova (PD), piazza Insurrezione XXVIII aprile '45, lato settentrionale, 6 m ad ovest rispetto al plinto MI 268 | Inizio del I sec. d.C.                             | Plinto di colonna parallelepipedo, rinvenuto unitamente a rocchio di colonnina in laterizio composta da base e fusto.<br>Larg. 48 cm; h. 23 cm   | SCOTTON 1994, n. D,12, p. 152, con bibliografia precedente; Padova 1994b, pp. 266-267, fig. 243<br>Musei Civici agli Eremitani, Padova, lapidario (inv. 785)   |
| 270 | Cornice           |  | Padova (PD), piazzetta Cappellato-Pedrocchi, lato settentrionale (1877)   | I sec. a.C.  | Blocco di cornice ad andamento curvilineo, interpretabile quale elemento pertinente allo zoccolo di un'abside oppure di un ambiente a pianta circolare.<br>Larg. 52 cm; corda 180 cm; aggetto 20 cm; h. 30 cm  | SCOTTON 1994, n. C,6, p. 143, con bibliografia precedente; TOSI 1994, p. 72; Padova 1994b, pp. 270-271, fig. 357.<br>Musei Civici agli Eremitani, Padova, lapidario (inv. 125)   |
| 271 | Colonna (rocchio) |  | Padova (PD), piazzetta Cappellato-Pedrocchi, lato settentrionale (1877)   | I sec. a.C.  | Rocchio di colonna dorica sfaccettata con 20 strie.<br>Diam. 51 cm; h. 132 cm  | SCOTTON 1994, n. D,1, p. 148, con bibliografia precedente; TOSI 1994, pp. 63-64; Padova 1994b, p. 266.<br>Musei Civici agli Eremitani, Padova, lapidario (inv. 861)  |
| 272 | Colonna (rocchio) |  | Padova (PD), piazzetta Cappellato-Pedrocchi, lato settentrionale (1877)   | I sec. a.C.  | Rocchio di colonna liscia.<br>Diam. 44 cm; h. 132 cm   | SCOTTON 1994, n. D,2, p. 149, con bibliografia precedente; TOSI 1994, p. 64.<br>Musei Civici agli Eremitani, Padova, lapidario (inv. 862)  |

| MI  | DEFINIZIONE                    | EDIFICIO DI PERTINENZA | LUOGO DI RINVENIMENTO (anno)  | DATAZIONE        | DESCRIZIONE  | BIBLIOGRAFIA   |
|-----|--------------------------------|------------------------|---|------------------|--|--|
|     |                                |                        |   |                  |  | LUOGO DI CONSERVAZIONE (n° identificativo)   |
| 273 | Colonna (rocchio)              |                        | ---   | I sec. a.C. (?)  | Rocchio di colonna scanalata con 20 strie.<br>Diam. 41 cm; h. 88 cm  | SCOTTON 1994, n. D,8, p. 150.<br>Musei Civici agli Eremitani, Padova, lapidario (inv. 864)   |
| 274 | Colonna (rocchio)              |                        | ---   | I sec. a.C. (?)  | Rocchio di colonna liscia.<br>Diam. 43 cm; h. 44 cm  | SCOTTON 1994, pp. 150-151, n. D, 9; TOSI 1994, p. 64.<br>Musei Civici agli Eremitani, Padova, lapidario (inv. 865)   |
| 275 | Colonna (fusto)                |                        | ---   | I sec. a.C. (?)  | Frammento di fusto di colonna liscia.<br>Diam. 42 cm; h. 110 cm  | DE VECCHI, LAZZARINI L. 1994, p. 111; SCOTTON 1994, n. D,10, pp. 151; TOSI 1994, p. 64.<br>Musei Civici agli Eremitani, Padova, lapidario (inv. 866)           |
| 276 | Colonna (rocchio)              |                        | Padova (PD), piazzetta Cappellato-Pedrocchi (ante 1828)                                 | I sec. a.C.      | Rocchio di semicolonna scanalata (14 strie) con iscrizione sul piano superiore.<br>L'iscrizione recita: <i>Dextra(a) / in angulo nov(o)</i><br>Diam. 25 cm; h. 75 cm   | SCOTTON 1994, n. D,5, pp. 149-150, con bibliografia precedente; BASSIGNANO 2016, n. 132, p. 425.<br>(Musei Civici agli Eremitani, Padova, lapidario; inv. 863) |
| 277 | Colonna (rocchio)              |                        | Padova (PD), piazza Cavour (1925)   | I sec. a.C.      | Rocchio di colonna liscia, rastremata, di dimensioni non monumentali. Spezzato superiormente, presenta una superficie picchiettata a martellina.<br>Diam. 42 cm; h. 135 cm   | TOSI 1994, p. 64; SCOTTON 1994, n. D,3, p. 149.<br>Musei Civici agli Eremitani, Padova, cortile posteriore, pensilina, pallet 24 (inv. 680; n. ingr. 139)      |
| 278 | Blocco                         |                        | Padova (PD), piazza Cavour (1926)   | Età romana       | Blocco parallelepipedo iscritto. Una delle facce laterali è contornata da una fascia a gradina, mentre la porzione centrale è grezza, a punta di scalpello. Presenta una faccia non lavorata e una su cui si legge: <i>----- / P(edes?) X[---?]</i><br>85 x 73 cm; h. 14 cm  | BASSIGNANO 2016, n. 140, p. 429.<br>Musei Civici agli Eremitani, Padova, magazzino Pacinotti, pallet 9 (inv. 687)  |
| 280 | Colonna (rocchio)              |                        | ---   | Età romana       | Rocchio di colonna liscio, lavorato a punta di scalpello, con un profondo incavo rettangolare nel senso del diametro.<br>Diam. 46 cm; h. 80 cm; incavo: larg. 8 cm; prof. 10 cm  | ---  |
| 281 | Pilastro (alzato)              | Portico di abitazione  | Padova (PD), via Giustiniani 2, Ospedale civile - cortile ovest Giustiniano (1995-2000) | II sec. d.C.     | Alzato di pilastro del portico di un'abitazione, costituito da grandi blocchi trachitici. Il pilastro è orientato in senso est-ovest e forma un angolo retto con i pilastri MI 282-283. Le fondazioni dei tre elementi strutturali sono realizzate in sesquipedali e <i>semilateres</i> di riutilizzo legati con malta.  | CIPRIANO, RUTA SERAFINI 2001, pp. 13, 19; CAGNIN 2012-2013, pp. 72-80, 184, con bibliografia precedente.<br>(L)  |
| 282 | Pilastro (alzato)              | Portico di abitazione  | Padova (PD), via Giustiniani 2, Ospedale civile - cortile ovest Giustiniano (1995-2000) | II sec. d.C.     | Alzato di pilastro costituito da grandi blocchi trachitici. Il pilastro è allineato in senso nord-sud al pilastro MI 283 e unito a quest'ultimo mediante un setto murario. I due pilastri formano un angolo retto con il pilastro MI 281 e le fondazioni dei tre elementi strutturali sono realizzate in sesquipedali e <i>semilateres</i> di riutilizzo legati con malta.                               | CIPRIANO, RUTA SERAFINI 2001, pp. 13, 19; CAGNIN 2012-2013, pp. 72-80, 184, con bibliografia precedente.<br>(M)  |
| 283 | Pilastro (alzato)              | Portico di abitazione  | Padova (PD), via Giustiniani 2, Ospedale civile - cortile ovest Giustiniano (1995-2000) | II sec. d.C.     | Alzato di pilastro del portico di un'abitazione, costituito da grandi blocchi trachitici. Il pilastro è allineato in senso nord-sud al pilastro MI 282 e unito a quest'ultimo mediante un setto murario. I due pilastri formano un angolo retto con il pilastro MI 281 e le fondazioni dei tre elementi strutturali sono realizzate in sesquipedali e <i>semilateres</i> di riutilizzo legati con malta. | CIPRIANO, RUTA SERAFINI 2001, pp. 13, 19; CAGNIN 2012-2013, pp. 72-80, 184, con bibliografia precedente.<br>(N)  |
| 284 | Strutture murarie (fondazione) | Edificio               | Padova (PD), via Giustiniani 2, Ospedale civile - area a SW dell'obitorio (1995-2000)   | Età tardo antica | Fondazioni in blocchi trachitici che delimitavano un vano contiguo a quello a cui sono pertinenti le fondazioni MI 285.  | CIPRIANO, RUTA SERAFINI 2001, pp. 13, 20; CAGNIN 2012-2013, pp. 72-80, 184, con bibliografia precedente.   |
| 285 | Strutture murarie (fondazione) | Edificio               | Padova (PD), via Giustiniani 2, Ospedale civile - area a SW dell'obitorio (1995-2000)   | Età tardo antica | Fondazioni in blocchi trachitici che delimitavano un vano contiguo a quello a cui sono pertinenti le fondazioni MI 284.  | CIPRIANO, RUTA SERAFINI 2001, pp. 13, 20; CAGNIN 2012-2013, pp. 72-80, 184, con bibliografia precedente.   |

| MI  | DEFINIZIONE                         | EDIFICIO DI PERTINENZA | LUOGO DI RINVENIMENTO (anno)  | DATAZIONE   | DESCRIZIONE  | BIBLIOGRAFIA   |
|-----|-------------------------------------|------------------------|---|---|--|--|
|     |                                     |                        |   |   |  | LUOGO DI CONSERVAZIONE (n° identificativo)   |
| 286 | Strutture murarie (sottofondazione) |                        | Padova (PD), via Giustiniani 2, Ospedale civile - oncoematologia pediatrica (1995-2000) | Prima età imperiale (Prima fase edilizia dello scavo) | Sottofondazioni murarie lacunose, costituite da sesquipedali o da frammenti laterizi e scaglie di trachite e associate a sottoprezioni pavimentali in pezzame laterizio.   | CIPRIANO, RUTA SERAFINI 2001, pp. 13, 22; CAGNIN 2012-2013, pp. 72-80, 184, con bibliografia precedente.   |
| 291 | Strutture murarie (fondazione)      | Edificio abitativo     | Padova (PD), via San Pietro 143 (1999), area B  | 25-1 a.C. (Fase I)                                    | Fondazioni dei perimetrali di un edificio a carattere abitativo, in cui sono messi in opera blocchi di trachite che costituiscono gli ortostati d'angolo e su cui si impostano filari di sesquipedali di fondazione, sempre in fondazione, legati accuratamente con malta. 10 m x 80 cm  | BALISTA, RUTA SERAFINI 2001, p. 105; RUTA SERAFINI 2002, p. 63; CAGNIN 2012-2013, pp. 112-118, 184, con bibliografia precedente; VERONESE 2015a, p. 114.   |
| 292 | Strutture murarie (fondazione)      | Portico pubblico       | Padova (PD), via San Pietro 143 (1999)  | 1-30 d.C.   | Potenti fondazioni in mattoni e elementi in trachite legati con malta, pertinenti ad un porticato pubblico realizzato sul lato nord della strada che scende verso la sponda fluviale.  | BALISTA, RUTA SERAFINI 2001, p. 107; RUTA SERAFINI 2002, p. 64; CAGNIN 2012-2013, pp. 112-118, 184, con bibliografia precedente.   |
| 307 | Scapoli lapidei (sottofondazione)   |                        | Padova (PD), piazzetta Palatucci 5, Questura (2000-2001)                                | I sec. a.C.   | Possente sottofondazione i cui limiti proseguivano oltre l'area indagata; realizzata scavando una profonda trincea, poi riempita con strati orizzontali di frammenti laterizi, anfore e grandi scapoli calcarei e trachitici, alternando strati di terra battuta. La sottofondazione era sottoposta a una struttura con un corso basale in mattoni, forse una condotta ipogea, oppure una muratura o ancora una strada incassata diretta verso il fiume. Larg. 2 m   | RUTA SERAFINI <i>et alii</i> 2004, p. 24; CAGNIN 2012-2013, pp. 91-92, 184, con bibliografia precedente.   |
| 308 | Pluviale                            | Anfiteatro             | Padova (PD), Giardini dell'Arena  | Età augustea  | Pluviale cilindrico inserito nella fondazione del muro C su cui poggia la facciata della cappella degli Scrovegni. Sopra tale pluviale corre un condotto in cotto per una lunghezza di oltre 4 m. Diam. int. 16 cm   | GORINI, NARDELLI 2002, p. 147; TOSI 2003, p. 515.  |
| 310 | Struttura muraria                   | Anfiteatro             | Padova (PD), Giardini dell'Arena  | Età augustea  | Grande struttura muraria in lastre trachitiche pertinente all'anfiteatro e rinvenuta quasi in corrispondenza del palazzo delle Poste.  | GHISLANZONI 1931b, p. 160.   |
| 311 | Architrave                          | Anfiteatro             | Padova (PD), Giardini dell'Arena  | Età augustea  | Architrave parallelepipedo monolitico pertinente alla porta del vano-scala. 387 x 68 x 54 cm   | GHIRARDINI 1881, p. 238; <i>Idem</i> 1981, p. 57; TOLOMEI 1981, p. 30; GORINI, NARDELLI 2002, p. 160, con bibliografia precedente; TOSI 2003, p. 514; RUTA, TUZZATO, ZANOVELLO 2009, p. 23 e nota 11.            |
| 312 | Architrave                          | Anfiteatro             | Padova (PD), Giardini dell'Arena (1880)   | Età augustea  | Blocco parallelepipedo interpretato come architrave monolitico. Uno dei lati lunghi presenta quattro incassi a sezione semicircolare posti simmetricamente lungo il margine inferiore, al centro del quale si osserva un ulteriore incasso. Il lato lungo opposto è lavorato interamente ad <i>anathyrosis</i> ; una delle due facce minori presenta nella parte inferiore una lavorazione ad <i>anathyrosis</i> . Nella faccia superiore sono presenti due incassi rettangolari alle estremità dell'asse longitudinale. Gorini e Nardelli confutano in base a un'analisi metrologica l'ipotesi che si trattasse dell'architrave pertinente alla porta di uno dei vani-scala dell'edificio. Rinvenuto nel quadrante III dello scavo, trincea lungo la parte occidentale dell'asse minore, tra i muri A e B (cfr. GORINI, NARDELLI, tav. I). 397 x 75 x 54 cm | GHIRARDINI 1881, p. 238; <i>Idem</i> 1981, p. 57; TOLOMEI 1981, p. 30; GORINI, NARDELLI 2002, n. III, 1, p. 160, con bibliografia precedente; TOSI 2003, p. 514; RUTA, TUZZATO, ZANOVELLO 2009, p. 23 e nota 11. |
|     |                                     |                        |   |   |  | Giardini dell'Arena, reimpiegato come panca  |
| 313 | Gradino                             | Anfiteatro             | Padova (PD), Giardini dell'Arena (1906-1907)  | Età augustea  | Gradino-sedile della cavea dell'anfiteatro rinvenuto presso il lato orientale dell'asse minore, costituito da una coppia di blocchi. Uno dei due blocchi, rinvenuto, frammentario su un lato, presenta un incavo tale da formare un gradinetto intermedio, che era funzionale agli <i>scalarii</i> dell'edificio. Blocco: 77 x 130 cm; h. 46 cm (35 cm la porzione visibile). Gradino intermedio: 32 x 20; h. 15 cm  | GHIRARDINI 1881, p. 238; <i>Idem</i> 1981, p. 58; GORINI, NARDELLI 2002, pp. 149, 169, con bibliografia precedente; TOSI 2003, p. 514.   |
| 314 | Pavimentazione (lastricato)         | Anfiteatro             | Padova (PD), Giardini dell'Arena (2007)   | Età augustea  | Pavimentazione del vano G, ambiente sotterraneo dell'edificio, all'altezza dell'asse minore. Della pavimentazione si conserverebbero due lastre trachitiche.   | RUTA, TUZZATO, ZANOVELLO 2009, p. 23 e nota 10; CAGNIN 2012-2013, pp. 17-20, 184, con bibliografia precedente.   |

| MI  | DEFINIZIONE                        | EDIFICIO DI PERTINENZA         | LUOGO DI RINVENIMENTO (anno)                                       | DATAZIONE   | DESCRIZIONE   | BIBLIOGRAFIA   |
|-----|------------------------------------|--------------------------------|--|---|---|--|
|     |                                    |                                |  |   |   | LUOGO DI CONSERVAZIONE (n° identificativo)   |
| 315 | Platea (fondazione)                | Anfiteatro                     | Padova (PD), Giardini dell'Arena (1907, 1950)                      | Età augustea  | Platea di fondazione, intercettata in Corso Garibaldi e in Piazza Eremitani, in corrispondenza dell'ingresso principale dei giardini. La platea, costituita da «quadroni» trachitici, fungeva, secondo l'interpretazione di Prodocimi, da fondamenta per le precinzioni e i muri radiali, posata direttamente sul terreno argilloso.  | GASPAROTTO 1951, p. 117; <i>Eadem</i> 1959, n. 29, p. 29, con bibliografia precedente.   |
| 316 | Strutture murarie (alzato)         | Anfiteatro                     | Padova (PD), Giardini dell'Arena                                   | Età augustea  | Strutture murarie in <i>opus quadratum</i> pertinenti al portico di facciata dell'edificio, su cui si aprivano 80 arcate in blocchi di trachite. Prodocimi attribuisce a queste stesse strutture anche i blocchi sporadici rinvenuti nel corso degli scavi.   | PRODOCIMI ALE. 1981, p. 265, con bibliografia precedente; GORINI, NARDELLI 2002, p. 146; TOSI 2002a, p. 48; TOSI 2003, p. 514, con bibliografia precedente.  |
| 317 | Colonne                            | Anfiteatro                     | Padova (PD), Giardini dell'Arena                                   | Età augustea  | Colonne tuscaniche dell'edificio.   | TOSI 2003, p. 515, con bibliografia precedente.  |
| 330 | Basamento (fondazione)             | Complesso pubblico monumentale | Padova (PD), via San Canziano 9, US 16 (settembre 2008-marzo 2009) | I sec. a.C. (Prima fase edilizia del complesso)                             | Basamento quadrangolare in trachite impostato su un plinto in sesquipedali (esposto per soli due corsi), a sua volta inserito in una fossa di fondazione di 1,6 x 1,2 m. Il basamento risulta leggermente traslato verso est rispetto al plinto e presenta una superficie superiore piana e tracce di rilavorazione <i>in situ</i> , visibili nella stondatura dei due angoli nord-est e sud-est. È forse presente un'incisione in senso sud-ovest. La struttura è stata ritenuta pertinente a un tratto di porticato di un complesso pubblico monumentale.<br>96 cm (senso est-ovest) x 87 cm (senso nord-sud); h. 28 cm | SAINATI, ANTONELLO 2009, pp. 26, 29.   |
| 331 | Soglia                             | Complesso pubblico monumentale | Padova (PD), via San Canziano 9, US 91 (settembre 2008-marzo 2009) | Fine del III sec. d.C. - IV sec. d.C. (Seconda fase edilizia del complesso) | Soglia <i>in situ</i> inserita in un muro che presenta il battente della porta e il foro di alloggiamento del cardine. Probabilmente la soglia mette in comunicazione uno spazio scoperto con uno coperto di un complesso pubblico monumentale.<br>65 x 30 cm   | SAINATI, ANTONELLO 2009, p. 27.  |
| 332 | Strutture murarie (fondazione)     | Tempio                         | Padova (PD), via Manzoni 80 (1981, 1991, 2005)                     | Fine del I sec. a.C. - inizio del I sec. d.C.                               | Fondazioni dei perimetrali di un edificio di culto costituite da massi trachitici sbazzati legati a malta. Le fondazioni si articolano su tre livelli, di altezza disomogenea, con riseghe progressivamente aggettanti e di diversa ampiezza. Dall'alto in basso si osserva progressivamente maggior cura nell'allettamento degli elementi lapidei: più grandi e appena sbazzati nei livelli inferiori, più piccoli e legati con una maggiore quantità di malta nei superiori.<br>24,05 x 12,37 m (ossia 81,5 x 41 <i>pedes</i> ); h. complessiva 1,1 m; h. singole riseghe (dal basso) 30, 50 e 30 cm                    | VIGONI 2009a, p. 31 e nota 4; CAGNIN 2012-2013, pp. 82-85, 184, con bibliografia precedente.   |
| 333 | Struttura muraria (fondazione)     | Portico                        | Padova (PD), via Manzoni 80 (1981, 1991, 2005)                     | Età tiberiana - età flavia  | Fondazione di una struttura muraria orientata in senso est-ovest, ortogonale al perimetrale orientale dell'edificio di culto, interpretata come parte di una <i>porticus</i> annessa all'area sacra. La fondazione risulta non continua: ne sono state identificate due fosse quadrate di lato che presentano una fitta trama di scapoli trachitici sul fondo, con funzione di basamento.<br>Lung. 4 m; larg. fosse 80 cm   | VIGONI 2009a, p. 32; CAGNIN 2012-2013, pp. 82-85, 184, con bibliografia precedente.  |
| 422 | Pavimentazione stradale (basolato) | Tratto stradale                | Padova (PD), via Altinate 41 (1972)                                | Età romana  | Pavimentazione stradale in basoli trachitici pertinente ad un ampio tratto corrispondente alla via <i>Annia</i> .   | GASPAROTTO 1959, n. 42c, p. 38; <i>Eadem</i> 1971, p. 194; MACCAGNANI 1995, p. 88, con bibliografia precedente; ZAMPIERI 2009, p. 35; BASSANI 2010, p. 78.<br>Musei Civici agli Eremitani, Padova, sala 3 e cortile posteriore |
| 423 | Pavimentazione stradale (basolato) | Tratto stradale                | Padova (PD), piazza Cavour (1926)                                  | Età romana  | Pavimentazione in basoli trachitici disposti in maniera irregolare pertinente a un tratto stradale con pendenza verso est in direzione del fiume, che si sviluppava rettilinea lungo tutto il saggio di scavo. Non sono presenti solchi carrai.<br>Tratto stradale: 3,15 x 3,24 m, carreggiata 2,4 m  | GHISLANZONI 1926, p. 351; GASPAROTTO 1959, n. 63B, pp. 47-48, con bibliografia precedente.<br>Musei Civici agli Eremitani, Padova, cortile anteriore (I.G. 714)  |



| MI  | DEFINIZIONE      | EDIFICIO DI PERTINENZA | LUOGO DI RINVENIMENTO (anno)          | DATAZIONE  | DESCRIZIONE   | BIBLIOGRAFIA  |
|-----|------------------|------------------------|---------------------------------------|------------|---|---|
|     |                  |                        |                                       |            |   | LUOGO DI CONSERVAZIONE (n° identificativo)  |
| 424 | Cordolo stradale | Tratto stradale        | Padova (PD), piazza Cavour (1926)     | Età romana | Cordolo in blocchi trachitici presente su ambo i margini di un tratto stradale con pendenza verso est in direzione del fiume, che si sviluppava rettilinea lungo tutto il saggio di scavo. Un blocco presenta un incasso, interpretato come funzionale alla posa di un miliare, oppure di un rialzo per salire a cavallo.<br>Tratto stradale: 3,15 x 3,24 m, carreggiata 2,4 m; h. blocchi 44 cm; h. rispetto al piano stradale 8 cm.   | GHISLANZONI 1926, p. 351; GASPAROTTO 1959, n. 63B, pp. 47-48, con bibliografia precedente.<br><br>Musei Civici agli Eremitani, Padova, cortile anteriore (I.G. 714)   |
| 425 | Pile             | Ponte                  | Padova (PD), ponte San Lorenzo (1773) | 40-30 a.C. | Pile del ponte, costituito in generale da blocchi in trachite euganea e calcare dei Berici. Non sono in trachite i cappelli a semi-piramide delle pile, in pietra di Costozza. I conci che compongono le pile sono disposti in filari, perfettamente squadrate e posti in opera a secco, ma secondo Galliazzo verosimilmente saldati tra loro da perni e grappe di ferro fissati con piombo. Ogni pila è formata nel senso longitudinale da una doppia serie di filari che si ammassano grazie a un differente spessore dei conci, quasi tutti posti di taglio nelle facce a vista. Un rostro acuto difende a monte e a valle la pila, affilato a valle (sud), corto e smussato a monte (nord).<br>H. filari: 45/60 cm  | GHISLANZONI 1931b, p. 156; GASPAROTTO 1959, p. 44, n. 57, con bibliografia precedente; PROSDOCIMI ALE. 1981, p. 255; GALLIAZZO 1971, p. 91; LAZZARO 1992, p. 39; GALLIAZZO 1995a, n. 436, pp. 216, 218, 223, 410, 431 (didascalia, fig. 139); <i>Idem</i> 1995b, n. 436, pp. 208-212, con bibliografia precedente; Tosi 2002a, pp. 38, 41-43; BUSANA 2017.  |
| 426 | Archi di testata | Ponte                  | Padova (PD), ponte San Lorenzo (1773) | 40-30 a.C. | Archi di testata delle arcate del ponte, costituito in generale da blocchi in trachite euganea e calcare dei Berici. Gli archi sono a sesto fortemente ribassato con filari d'imposta senza alcun aggetto o cornice. Le arcate sono costituite da cunei molto vari, perfettamente accostati, ma con spessore medio e lunghezza variabili: la pietra già sbazzata in fabbrica veniva rifinita via via che il lavoro procedeva. Gli archivolti delle arcate sono a porzione di corona circolare policentrica perfetta. I cunei nell'intradosso e nelle facce a vista esterne mostrano superfici piane e ruvide, tranne verso gli spigoli, dove un sottile listello liscio accompagna i piani di giunto. Posa in opera a secco, con uso saltuario di fogli di piombo nei pinti in cui c'erano fessure. Grappe di ferro saldate con piombo in appositi incassi collegano invece i cunei tra loro, poste nelle parti interne e non sulle superfici a vista. I cunei nell'intradosso sono quasi tutti di taglio: 32 cunei negli archi di testata della prima arcata ad est, 33 nelle altre due. Nell'archivolto a monte della prima arcata ad est, verso la spalla si osservano due cunei al posto di uno solo, posti uno sopra l'altro. Alcuni conci di imposta risultano lavorati in modo da fungere sia da cuneo iniziale dell'arcata adiacente, sia da parte di pila o spalla. Presso la spalla destra e a monte i primi 6 cunei dell'arco di testata della prima arcata mostrano all'estradosso diverse altezze, talora con giunti spezzati, per accogliere i conci dentati dei muri di testa della spalla stessa e del vicino timpano. Si osserva un foro ellissoidale (17x10 cm) nello spessore del terzo cuneo dal piano d'imposta, analogo a un altro foro presente sul vertice del rostro a monte della prima pila destra.<br>Sulla fronte meridionale, incisa sui blocchi dell'arco di testata e del muro di testa del timpano (in pietra di Costozza), è riportata l'iscrizione che data il ponte e recita: <i>fisurcio C(aius) Albarenus C(ai) f(i)lius M(arcus) Pomponius Q(uinti) f(i)lius Pisander(?) / [--] Jonius L(u)ci f(i)lius Tulla C(aius) Pomponius L(u)ci f(i)lius Scapula adlegat(e) / [p]ontem faciendum d(e) d(ecurionum) s(ententia) locarunt eidemque probarunt</i><br>Cunei: spess. 30/ 55 cm; lung. 70/300 cm. Archivolti: h. ca. 90 cm (= 3 piedi) | CIL, V, 2845 = ILS, 5897; GHISLANZONI 1931b, p. 156; GASPAROTTO 1959, p. 44, n. 57, con bibliografia precedente; PROSDOCIMI ALE. 1981, p. 255; GALLIAZZO 1971, p. 91; LAZZARO 1992, p. 39; GALLIAZZO 1995a, n. 436, pp. 216, 218, 223, 410, 431 (didascalia, fig. 139); <i>Idem</i> 1995b, n. 436, pp. 208-212; Tosi 2002a, pp. 38, 41-43; BOSCOLO 2015, pp. 67-68, 78; BASSIGNANO 2016, pp. 156-157, con bibliografia precedente; BUSANA 2017. |
| 427 | Muri di testa    | Ponte                  | Padova (PD), ponte San Lorenzo (1773) | 40-30 a.C. | Muri di testa delle spalle del ponte (non i muri di testa dei timpani, in pietra di Costozza) costituiti da blocchi trachitici.   | GHISLANZONI 1931b, p. 156; GASPAROTTO 1959, p. 44, n. 57, con bibliografia precedente; PROSDOCIMI ALE. 1981, p. 255; GALLIAZZO 1971, p. 91; LAZZARO 1992, p. 39; GALLIAZZO 1995a, n. 436, pp. 216, 218, 223, 410, 431 (didascalia, fig. 139); <i>Idem</i> 1995b, n. 436, pp. 208-212, con bibliografia precedente; Tosi 2002a, pp. 38, 41-43; BUSANA 2017.  |

| MI  | DEFINIZIONE                        | EDIFICIO DI PERTINENZA | LUOGO DI RINVENIMENTO (anno)                                    | DATAZIONE            | DESCRIZIONE   | BIBLIOGRAFIA   |
|-----|------------------------------------|------------------------|---|----------------------|---|--|
|     |                                    |                        |   |                      |   | LUOGO DI CONSERVAZIONE (n° identificativo)   |
| 428 | Struttura (nucleo)                 | Ponte                  | Padova (PD), ponte San Lorenzo (1773)                           | 40-30 a.C.           | Nucleo del ponte, in opera a sacco costituita da scapoli trachitici, provenienti dalla lavorazione dei conci durante la fase di cantiere, cementati con dura calce.   | GHISLANZONI 1931b, p. 156; GASPAROTTO 1959, p. 44, n. 57, con bibliografia precedente; PROSDOCIMI ALE. 1981, p. 255; GALLIAZZO 1971, p. 91; LAZZARO 1992, p. 39; GALLIAZZO 1995a, n. 436, pp. 216, 218, 223, 410, 431 (didascalia, fig. 139); <i>Idem</i> 1995b, n. 436, pp. 208-212, con bibliografia precedente; Tosi 2002a, pp. 38, 41-43; BUSANA 2017. |
| 429 | Spalla                             | Ponte                  | Padova (PD), ponte San Lorenzo (1773)                           | 40-30 a.C.           | Spalla ad est del ponte, con paramento in opera quadrata, costituito da conci di trachite disposti quasi esclusivamente di taglio in filari, in regolare alternanza, con le facce a vista non lisce, ma a modesto bugnato del tipo a superficie bombata o "a baule".<br>H. conci 30/60 cm             | GHISLANZONI 1931b, p. 156; GASPAROTTO 1959, p. 44, n. 57, con bibliografia precedente; PROSDOCIMI ALE. 1981, p. 255; GALLIAZZO 1971, p. 91; LAZZARO 1992, p. 39; GALLIAZZO 1995a, n. 436, pp. 216, 218, 223, 410, 431 (didascalia, fig. 139); <i>Idem</i> 1995b, n. 436, pp. 208-212, con bibliografia precedente; Tosi 2002a, pp. 38, 41-43; BUSANA 2017. |
| 430 | Pavimentazione stradale (basolato) | Tratto stradale        | Padova (PD), via Verdi 13, palazzo Montivecchi (1987-1993)      | I sec. a.C.          | Pavimentazione in basoli trachitici di tratto stradale a schiena d'asino. Presenta profondi solchi carrai.<br>Larg. carreggiata: 2,80 m (= ca. 10 piedi)  | BAGGIO BERNARDONI 1993, pp. 28-30; BONETTO 2009a, p. 475; CAGNIN 2012-2013, pp. 131-133, 184, con bibliografia precedente; TURCHETTO 2017b.  |
| 431 | Cordolo stradale                   | Tratto stradale        | Padova (PD), via Verdi 13, palazzo Montivecchi (1987-1993)      | I sec. a.C.          | Cordolo stradale costituito da blocchi trachitici rinvenuti non <i>in situ</i> , in alcuni casi reimpiegati in strutture di età successiva, limitrofe al tratto stradale.<br>Lung. media 45 cm (ca. 1,5 piedi).   | BAGGIO BERNARDONI 1993, pp. 28-30; BONETTO 2009a, p. 475; CAGNIN 2012-2013, pp. 131-133, 184, con bibliografia precedente; TURCHETTO 2017b.  |
| 443 | Struttura muraria (fondazione)     | Basilica forense (?)   | Padova (PD), piazzetta Cappellato-Pedrocchi                     | Metà del I sec. a.C. | Fondazione del perimetrale occidentale della presunta basilica forense, costituita da blocchi trachitici disposti in <i>opus quadratum</i> . I blocchi erano uniti mediante un legante di calce e sabbia.<br>H. fondazione 2 m  | TOSI 1994, p. 59, con bibliografia precedente; <i>Eadem</i> 2002a, p. 47; <i>Eadem</i> 2002b, pp. 115-116; PETTENO 2017, p. 51.  |
| 444 | Architravi                         |                        | Padova (PD), piazzetta Cappellato-Pedrocchi                     | Metà del I sec. a.C. | Architravi rinvenuti a ovest della struttura MI 443.  | TOSI 1994, p. 59, con bibliografia precedente; <i>Eadem</i> 2002a, p. 47.  |
| 445 | Stipiti                            |                        | Padova (PD), piazzetta Cappellato-Pedrocchi                     | Metà del I sec. a.C. | Stipiti rinvenuti a ovest della struttura MI 443.   | TOSI 1994, p. 59, con bibliografia precedente; <i>Eadem</i> 2002a, p. 47.  |
| 446 | Basi                               |                        | Padova (PD), piazzetta Cappellato-Pedrocchi                     | Metà del I sec. a.C. | Basi rinvenute a ovest della struttura MI 443   | TOSI 1994, p. 59, con bibliografia precedente; <i>Eadem</i> 2002a, p. 47.  |
| 447 | Cornici                            |                        | Padova (PD), piazzetta Cappellato-Pedrocchi                     | Metà del I sec. a.C. | Cornici rinvenute a ovest della struttura MI 443  | TOSI 1994, p. 59, con bibliografia precedente; <i>Eadem</i> 2002a, p. 47.  |
| 457 | Struttura muraria (fondazione)     | Circo (?)              | Padova (PD), via Ferrari 2a, monastero di Santa Giustina (1883) | Età romana           | Struttura muraria le cui fondazioni sono strutturate in scapoli trachitici ed alzato in corsi di laterizi legati da malta.<br>H. fondazioni 2 m; h. alzato 1,4 m; larg. fondazioni 80 cm; larg. alzato 60 cm; lung. > 12,90 m.  | BUSATO 1888, pp. 32-33, tav. 52; Tosi 2002b, pp. 107-109.  |
| 458 | Struttura muraria (fondazione)     | Circo (?)              | Padova (PD), via Ferrari 2a, monastero di Santa Giustina (1883) | Età romana           | Struttura muraria analoga alla struttura MI 457 e ortogonale ad essa.   | BUSATO 1888, pp. 32-33, tav. 52; Tosi 2002b, pp. 107-109.  |
| 459 | Blocco (alzato)                    | Circo (?)              | Padova (PD), via Ferrari 2a, monastero di Santa Giustina (1883) | Età romana           | Blocco rinvenuto assieme ai blocchi MI 460-469. I blocchi erano pertinenti verosimilmente all'alzato di una struttura muraria in <i>opus quadratum</i> ; alcuni di essi erano lisci, altri modanati, altri listellati e quasi tutti presentavano incassi per l'olivella.<br>1,55 x 0,78 x 0,20 m      | BUSATO 1888, pp. 32-33, tav. 52; Tosi 2002b, pp. 107-109.  |
| 460 | Blocco (alzato)                    | Circo (?)              | Padova (PD), via Ferrari 2a, monastero di Santa Giustina (1883) | Età romana           | Blocco rinvenuto assieme ai blocchi MI 459, 461-469. I blocchi erano pertinenti verosimilmente all'alzato di una struttura muraria in <i>opus quadratum</i> ; alcuni di essi erano lisci, altri modanati, altri listellati e quasi tutti presentavano incassi per l'olivella.<br>1,50 x 0,60 x 0,25 m | BUSATO 1888, pp. 32-33, tav. 52; Tosi 2002b, pp. 107-109.  |

| MI  | DEFINIZIONE     | EDIFICIO DI PERTINENZA | LUOGO DI RINVENIMENTO (anno)                                    | DATAZIONE    | DESCRIZIONE  | BIBLIOGRAFIA  |
|-----|-----------------|------------------------|---|--------------|--|---|
|     |                 |                        |   |              |  | LUOGO DI CONSERVAZIONE (n° identificativo)                |
| 461 | Blocco (alzato) | Circo (?)              | Padova (PD), via Ferrari 2a, monastero di Santa Giustina (1883) | Età romana   | Blocco rinvenuto assieme ai blocchi MI 459-460, 462-469. I blocchi erano pertinenti verosimilmente all'alzato di una struttura muraria in <i>opus quadratum</i> ; alcuni di essi erano lisci, altri modanati, altri listellati e quasi tutti presentavano incassi per l'olivella.<br>1,32 x 0,42 x 0,28 m                              | BUSATO 1888, pp. 32-33, tav. 52; Tosi 2002b, pp. 107-109. |
| 462 | Blocco (alzato) | Circo (?)              | Padova (PD), via Ferrari 2a, monastero di Santa Giustina (1883) | Età romana   | Blocco rinvenuto assieme ai blocchi MI 459-461, 463-469. I blocchi erano pertinenti verosimilmente all'alzato di una struttura muraria in <i>opus quadratum</i> ; alcuni di essi erano lisci, altri modanati, altri listellati e quasi tutti presentavano incassi per l'olivella, come il blocco in esame.<br>138 x 58; h. 57 cm       | BUSATO 1888, pp. 32-33, tav. 52; Tosi 2002b, pp. 107-109. |
| 463 | Blocco (alzato) | Circo (?)              | Padova (PD), via Ferrari 2a, monastero di Santa Giustina (1883) | Età romana   | Blocco rinvenuto assieme ai blocchi MI 459-462, 464-469. I blocchi erano pertinenti verosimilmente all'alzato di una struttura muraria in <i>opus quadratum</i> ; alcuni di essi erano lisci, altri modanati, altri listellati e quasi tutti presentavano incassi per l'olivella.<br>1,18 x 0,42 x 0,28 m                              | BUSATO 1888, pp. 32-33, tav. 52; Tosi 2002b, pp. 107-109. |
| 464 | Blocco (alzato) | Circo (?)              | Padova (PD), via Ferrari 2a, monastero di Santa Giustina (1883) | Età romana   | Blocco rinvenuto assieme ai blocchi MI 459-463, 465-469. I blocchi erano pertinenti verosimilmente all'alzato di una struttura muraria in <i>opus quadratum</i> ; alcuni di essi erano lisci, altri modanati, altri listellati e quasi tutti presentavano incassi per l'olivella.<br>1,16 x 0,89 x 0,33 m                              | BUSATO 1888, pp. 32-33, tav. 52; Tosi 2002b, pp. 107-109. |
| 465 | Blocco (alzato) | Circo (?)              | Padova (PD), via Ferrari 2a, monastero di Santa Giustina (1883) | Età romana   | Blocco rinvenuto assieme ai blocchi MI 459-464, 466-469. I blocchi erano pertinenti verosimilmente all'alzato di una struttura muraria in <i>opus quadratum</i> ; alcuni di essi erano lisci, altri modanati, altri listellati e quasi tutti presentavano incassi per l'olivella.<br>1,15 x 0,96 x 0,30 m                              | BUSATO 1888, pp. 32-33, tav. 52; Tosi 2002b, pp. 107-109. |
| 466 | Blocco (alzato) | Circo (?)              | Padova (PD), via Ferrari 2a, monastero di Santa Giustina (1883) | Età romana   | Blocco rinvenuto assieme ai blocchi MI 459-465, 467-469. I blocchi erano pertinenti verosimilmente all'alzato di una struttura muraria in <i>opus quadratum</i> ; alcuni di essi erano lisci, altri modanati, altri listellati e quasi tutti presentavano incassi per l'olivella. Il blocco presentava dimensioni conformi agli altri. | BUSATO 1888, pp. 32-33, tav. 52; Tosi 2002b, pp. 107-109. |
| 467 | Blocco (alzato) | Circo (?)              | Padova (PD), via Ferrari 2a, monastero di Santa Giustina (1883) | Età romana   | Blocco rinvenuto assieme ai blocchi MI 459-466, 468-469. I blocchi erano pertinenti verosimilmente all'alzato di una struttura muraria in <i>opus quadratum</i> ; alcuni di essi erano lisci, altri modanati, altri listellati e quasi tutti presentavano incassi per l'olivella. Il blocco presentava dimensioni conformi agli altri. | BUSATO 1888, pp. 32-33, tav. 52; Tosi 2002b, pp. 107-109. |
| 468 | Blocco (alzato) | Circo (?)              | Padova (PD), via Ferrari 2a, monastero di Santa Giustina (1883) | Età romana   | Blocco rinvenuto assieme ai blocchi MI 459-467, 469. I blocchi erano pertinenti verosimilmente all'alzato di una struttura muraria in <i>opus quadratum</i> ; alcuni di essi erano lisci, altri modanati, altri listellati e quasi tutti presentavano incassi per l'olivella. Il blocco presentava dimensioni conformi agli altri.     | BUSATO 1888, pp. 32-33, tav. 52; Tosi 2002b, pp. 107-109. |
| 469 | Blocco (alzato) | Circo (?)              | Padova (PD), via Ferrari 2a, monastero di Santa Giustina (1883) | Età romana   | Blocco rinvenuto assieme ai blocchi MI 459-468. I blocchi erano pertinenti verosimilmente all'alzato di una struttura muraria in <i>opus quadratum</i> ; alcuni di essi erano lisci, altri modanati, altri listellati e quasi tutti presentavano incassi per l'olivella. Il blocco presentava dimensioni conformi agli altri.          | BUSATO 1888, pp. 32-33, tav. 52; Tosi 2002b, pp. 107-109. |
| 479 | Cornici         | Anfiteatro             | Padova (PD), Giardini dell'Arena                                | Età augustea | Frammenti di cornici modanate in trachite ammassate nella c.d. discarica posta presso il vertice meridionale dell'asse maggiore dell'ellisse dell'anfiteatro.  | GORINI, NARDELLI 2002, p. 138.                            |

| MI  | DEFINIZIONE | EDIFICIO DI PERTINENZA | LUOGO DI RINVENIMENTO (anno)                        | DATAZIONE    | DESCRIZIONE   | BIBLIOGRAFIA   |
|-----|-------------|------------------------|---|--------------|---|--|
|     |             |                        |   |              |   | LUOGO DI CONSERVAZIONE (n° identificativo)   |
| 480 | Architravi  | Anfiteatro             | Padova (PD), Giardini dell'Arena                    | Età augustea | Attacchi di architrave rinvenuti tra i settori 12-13, 18-19, 23-24 e 29-30 (nomenclatura GORINI, NARDELLI 2002), impostati sul muro C e ad esso perpendicolari. Tali elementi, posti a 3,1 m di altezza rispetto al piano di calpestio, sono interpretati come resti degli architravi dei varchi tra i vani d'accesso e i vani scala che intervallavano a coppie gli ambulacri aperti sul corridoio anulare interno.  | BRUNELLI BONETTI 1981, p. 76; GORINI, NARDELLI 2002, p. 147.   |
| 481 | Canalette   | Anfiteatro             | Padova (PD), Giardini dell'Arena                    | Età augustea | Canalette di scolo che dal margine interno del muro C dell'edificio, correndo a ridosso di alcuni setti radiali, sfociavano nell'ambulacro anulare periferico dell'edificio.  | GORINI, NARDELLI 2002, p. 147.   |
| 482 | Blocco      | Anfiteatro             | Padova (PD), Giardini dell'Arena                    | Età romana   | Blocco pseudo quadrangolare con apertura circolare non passante tamponata con schegge di pietra e laterizio. Accanto al foro presenta un profondo incasso quadrangolare. Sulla faccia superiore si osserva un incasso trapezoidale destinato forse all'inserzione di un elemento metallico. Tre grappe metalliche sono fissate al blocco. Il blocco va forse messo in connessione con il condotto MI 491. 120 x 80 cm; h. 80 cm; diam. foro tamponato 35 cm   | GORINI, NARDELLI 2002, n. I, 1, p. 151.  |
|     |             |                        |   |              |   | Anfiteatro, quadrante I, settore compreso tra i muri B e C (cfr. GORINI, NARDELLI, tav. I)   |
| 483 | Blocco      | Anfiteatro             | Padova (PD), Giardini dell'Arena                    | Età augustea | Blocco quadrangolare modanato, forse frammento di pilastro, con specchiature incorniciate identiche presenti in tre facce tra loro adiacenti. Confrontabile con i blocchi MI 501 e MI 505 e forse pertinente ad un blocco di un pilastro. 57 x 58 cm; h. 114 cm   | GORINI, NARDELLI 2002, n. I, 2, p. 151.  |
|     |             |                        |   |              |   | Anfiteatro, quadrante I, nell'accumulo di materiali frammentati a terra in prossimità dell'ingresso da via Eremitani, tra i muri B e C (cfr. GORINI, NARDELLI, tav. I) |
| 484 | Cornice     | Anfiteatro             | Padova (PD), Giardini dell'Arena (22 febbraio 1997) | Età augustea | Blocco parallelepipedo di cornice sagomata, con forma approssimativamente a L. Ornato lateralmente da modanature che corrono su due lati adiacenti, mentre gli altri due lati sono appena sbazzati. Tre incassi rettangolari per grappe sul piano inferiore, inseriti incassi di dimensioni maggiori. Lungo il margine longitudinale tracce di un incavo, orientato verso un incasso opposto, all'estremità del blocco, forse per l'alloggiamento di una rinforzo metallico della cornice. Si può pensare in base a questi dati che si tratti di una cornice di coronamento, forse un elemento angolare. 165 x 55/60 cm; h. 24 cm | GORINI, NARDELLI 2002, n. I, 3, pp. 148, 151.  |
|     |             |                        |   |              |   | Anfiteatro, quadrante I, nell'accumulo di materiali frammentati a terra in prossimità dell'ingresso da via Eremitani, tra i muri B e C (cfr. GORINI, NARDELLI, tav. I) |
| 485 | Blocco      | Anfiteatro             | Padova (PD), Giardini dell'Arena                    | Età augustea | Blocco parallelepipedo, con riquadro di <i>anathyrosis</i> su una delle facce minori; sulla faccia superiore un incasso rettangolare all'interno del quale si trova un foro rettangolare, probabilmente per l'alloggiamento di una grappa o un perno. Forse assimilabile ad elementi interpretati come basi dei pilastri di testata dei muri radiali. 92 x 60 cm; h. 62 cm  | GORINI, NARDELLI 2002, n. II, 1, pp. 152-153.  |
|     |             |                        |   |              |   | Anfiteatro, quadrante II, settore compreso tra i muri B e C (cfr. GORINI, NARDELLI, tav. I)  |
| 486 | Blocco      | Anfiteatro             | Padova (PD), Giardini dell'Arena                    | Età augustea | Blocco quadrangolare con una risega nella parte inferiore di una delle due facce minori e incasso rettangolare nella metà superiore. Riquadro di <i>anathyrosis</i> nella faccia opposta e nella faccia laterale ad essa adiacente. Due incassi rettangolari per grappe sulla faccia superiore. 77 x 97 cm; h. 60 cm  | GORINI, NARDELLI 2002, n. II, 2, p. 153  |
|     |             |                        |   |              |   | Anfiteatro, quadrante II, lungo il tracciato del muro B (cfr. GORINI, NARDELLI, tav. I)  |
| 487 | Blocco      | Anfiteatro             | Padova (PD), Giardini dell'Arena                    | Età augustea | Blocco quadrangolare con riquadri di <i>anathyrosis</i> su due facce contigue. Due incassi rettangolari per inserzione di grappe metalliche su una medesima faccia del blocco. 80 x 60 cm; h. 60 cm   | GORINI, NARDELLI 2002, n. II, 3, p. 153.   |
|     |             |                        |   |              |   | Anfiteatro, quadrante II, settore compreso tra i muri B e C (cfr. GORINI, NARDELLI, tav. I)  |
| 488 | Base        | Anfiteatro             | Padova (PD), Giardini dell'Arena (1880)             | Età augustea | Base tuscanica su pilastro di fondazione o zoccolo a vista quadrangolare ricavato nel medesimo blocco lapideo. La faccia superiore presenta tre incassi rettangolari per l'inserimento dei perni; due riquadri di <i>anathyrosis</i> sono presenti sulle facce laterali del pilastro/zoccolo. Base: diam. toro superiore 46 cm; h. 23 cm. Pilastro/zoccolo: lato 58 cm; h. 65 cm  | BRUNELLI BONETTI 1981, p. 77; GORINI, NARDELLI 2002, n. II, 5, pp. 148, 153-154, con bibliografia precedente.  |
|     |             |                        |   |              |   | Anfiteatro, quadrante II, lungo il tracciato del muro B (cfr. GORINI, NARDELLI, tav. I)  |

| MI  | DEFINIZIONE                 | EDIFICIO DI PERTINENZA | LUOGO DI RINVENIMENTO (anno)            | DATAZIONE                 | DESCRIZIONE  | BIBLIOGRAFIA  |
|-----|-----------------------------|------------------------|---|---------------------------|--|---|
|     |                             |                        |   |                           |  | LUOGO DI CONSERVAZIONE (n° identificativo)  |
| 489 | Base                        | Anfiteatro             | Padova (PD), Giardini dell'Arena (1880) | Età augustea              | Base tuscanica su pilastro di fondazione o zoccolo a vista quadrangolare ricavato nel medesimo blocco lapideo. La faccia superiore presenta un unico incasso centrale rettangolare per un perno; un secondo incasso è presente sul margine superiore della parte posteriore del blocco.<br>Base: diam. superiore 46 cm; h. 23 cm. Pilastro/zoccolo: lato 58 cm; h. 65 cm   | BRUNELLI BONETTI 1981, p. 77; GORINI, NARDELLI 2002, n. II, 7, pp. 148, 153, con bibliografia precedente.<br><br>Anfiteatro, quadrante II, settore compreso tra i muri B e C (cfr. GORINI, NARDELLI, tav. I)  |
| 490 | Blocco                      | Anfiteatro             | Padova (PD), Giardini dell'Arena        | Età augustea              | Frammento di blocco con resti di una cavità quadrangolare in posizione centrata rispetto alle estremità laterali, forse destinato ad ospitare una trave lignea, in via ipotetica una delle antenne dei <i>velaria</i> .<br>75 x 61 cm; h. 39 cm  | GORINI, NARDELLI 2002, n. II, 8, pp. 154-155.<br><br>Anfiteatro, quadrante II, lungo il tracciato del muro B (cfr. GORINI, NARDELLI, tav. I)  |
| 491 | Elementi di condotta idrica | Condotta idrica        | Padova (PD), Giardini dell'Arena (1880) | 49-45 a.C. - età augustea | Tratto di condotta pertinente ad acquedotto. La condotta risultava divisa in 2 tronconi dal muro anulare A del podio dell'anfiteatro. La pendenza era verso est del 2,5/3%, con direzione quasi parallela all'asse minore dell'anfiteatro. Il condotto era posizionato a -1,59 m rispetto all'imposta delle sostruzioni e a -3,26 m rispetto alla soglia dei fornici e allettato su uno strato di sabbia alluvionale compatta, forse letto di posa intenzionale per accomodare i singoli elementi. Si conservano solo tre elementi e un frammento di un quarto elemento. Si ipotizza che tale ramo dell'acquedotto servisse un quartiere periferico della città.<br>Lung. condotta 17 m; diam. int. elementi 40 cm; diam. est. 80 cm. Elementi conservati: diam. int. 38 cm; diam. est. 72 cm; lung. 80 cm (compresi 7 cm dell'innesto "a maschio"). Tubo frammentario: lung. 80 cm; corda 66 cm | GHIRARDINI 1881, pp. 236-237; BUSATO 1888, p. 55, nota 1; GHISLANZONI 1931b, p. 157; GASPAROTTO 1959, n. 22B, p. 30; PROSDOCIMI ALE. 1981, p. 266; BRUNELLI BONETTI 1981, p. 70; GHIRARDINI 1981, p. 56; TOLOMEI 1981, p. 30; ZANOVELLO 1997, pp. 108-109, con bibliografia precedente; GORINI, NARDELLI 2002, nn. II, 12, II, 14, pp. 135, 155; TOSI 2002a, p. 48; RUTA, TUZZATO, ZANOVELLO 2009, pp. 22, 24; MARTAN <i>et alii</i> 2013, pp. 417-420<br><br>Anfiteatro, quadrante II, settore compreso tra i muri A e B (cfr. GORINI, NARDELLI, tav. I) |
| 492 | Blocco                      | Anfiteatro             | Padova (PD), Giardini dell'Arena        | Età augustea              | Blocco quadrangolare leggermente irregolare modanato, che presenta su tre facce specchiature incorniciate ai lati da una modanatura. Su una delle facce laterali, a un terzo della lunghezza, si osserva un solco verticale a sezione quadrangolare.<br>102 x 81 cm; h. 70 cm  | GORINI, NARDELLI 2002, n. II, 20, pp. 157-158.<br><br>Anfiteatro, quadrante II, settore compreso tra i muri A e B (cfr. GORINI, NARDELLI, tav. I)   |
| 493 | Blocco                      | Anfiteatro             | Padova (PD), Giardini dell'Arena        | Età augustea              | Blocco parallelepipedo con i lati minori obliqui e tra loro paralleli.<br>85 x 19 cm; h. 38 cm   | GORINI, NARDELLI 2002, n. II, 22, p. 158.<br><br>Anfiteatro, quadrante II, settore compreso tra i muri A e B (cfr. GORINI, NARDELLI, tav. I)  |
| 494 | Elemento di canaletta       | Anfiteatro             | Padova (PD), Giardini dell'Arena        | Età augustea              | Blocco lateralmente trapezoidale in cui è ricavata una canaletta di scolo a sezione semicircolare in posizione decentrata rispetto all'asse mediano dell'elemento lapideo. In una delle facce parallele all'asse longitudinale della canaletta si osserva il riquadro di <i>anathyrosis</i> . Il blocco è confrontabile con gli elementi MI 496 e MI 511.<br>55 x 54 cm; h. max. 38 cm; canale 45 x 14 cm, prof. 3/5 cm  | GORINI, NARDELLI 2002, n. II, 24, p. 158.<br><br>Anfiteatro, quadrante II, settore compreso tra i muri A e B (cfr. GORINI, NARDELLI, tav. I). Posto al di sopra del blocco MI 495).   |
| 495 | Blocco                      | Anfiteatro             | Padova (PD), Giardini dell'Arena        | Età romana                | Blocco estremamente frammentario quadrangolare con faccia accuratamente lisciata che presenta un incasso rettangolare.<br>60 x 65 cm; h. 18 cm   | GORINI, NARDELLI 2002, n. II, 24b, p. 158.<br><br>Anfiteatro, quadrante II, settore compreso tra i muri A e B (cfr. GORINI, NARDELLI, tav. I). Sottoposto al blocco MI 494  |
| 496 | Elemento di canaletta       | Anfiteatro             | Padova (PD), Giardini dell'Arena        | Età augustea              | Blocco in cui è ricavata una canaletta di scolo a sezione semicircolare in posizione decentrata rispetto all'asse mediano dell'elemento lapideo. Il canale non attraversa l'intero blocco ma si arresta a 3 cm dallo spigolo. In una delle facce parallele all'asse longitudinale della canaletta si osserva il riquadro di <i>anathyrosis</i> . Il blocco è confrontabile con gli elementi MI 494 e 511.<br>77 x ca. 42 cm; h. max. 36 cm; canale 74 x 15 cm, prof. 4 cm  | GORINI, NARDELLI 2002, n. II, 26, p. 159.<br><br>Anfiteatro, quadrante II, settore compreso tra i muri A e B (cfr. GORINI, NARDELLI, tav. I)  |

| MI  | DEFINIZIONE                 | EDIFICIO DI PERTINENZA | LUOGO DI RINVENIMENTO (anno)                 | DATAZIONE    | DESCRIZIONE   | BIBLIOGRAFIA   |
|-----|-----------------------------|------------------------|--|--------------|---|--|
|     |                             |                        |  |              |   | LUOGO DI CONSERVAZIONE (n° identificativo)   |
| 497 | Blocco                      | Anfiteatro             | Padova (PD), Giardini dell'Arena             | Età augustea | Blocco avente la faccia superiore divisa in due parti da una risega. Due incassi rettangolari identici e paralleli sono presenti a un'estremità della parte ribassata, probabilmente atti all'alloggiamento di grappe metalliche. Resti di un riquadro di <i>anathyrosis</i> su una delle facce laterali del blocco.<br>59,5 x 50 cm; h. max. 19 cm   | GORINI, NARDELLI 2002, n. II, 27, p. 159.  |
|     |                             |                        |  |              |   | Anfiteatro, quadrante II, settore compreso tra i muri A e B (cfr. GORINI, NARDELLI, tav. I)                        |
| 498 | Blocco                      | Anfiteatro             | Padova (PD), Giardini dell'Arena             | Età augustea | Blocco quadrangolare con cavità rettangolare in corrispondenza di uno degli angoli, con un incasso rettangolare al centro del margine minore dell'incisione. Una risega divide longitudinalmente il blocco in due parti.<br>107 x 74 cm; h. 24 cm   | GORINI, NARDELLI 2002, n. III, 2, pp. 160-161.   |
|     |                             |                        |  |              |   | Anfiteatro, quadrante III, settore esterno (cfr. GORINI, NARDELLI, tav. I)   |
| 499 | Blocco                      | Anfiteatro             | Padova (PD), Giardini dell'Arena             | Età augustea | Blocco quadrangolare con faccia frontale e facce laterali presentanti una cornice continua in aggetto. Forse il blocco andava ad incassarsi ad un'altra struttura ed è possibile che la fascia sovrastante la cornice fosse rivestita in materiale pregiato. La superficie inferiore del blocco presenta un riquadro di <i>anathyrosis</i> , con il riquadro interno liscio, piano di giunzione con un ulteriore elemento architettonico.<br>80 x 78 cm; h. 28 cm | GORINI, NARDELLI 2002, n. III, 4, p. 161.  |
|     |                             |                        |  |              |   | Anfiteatro, quadrante III, settore esterno (cfr. GORINI, NARDELLI, tav. I)   |
| 500 | Pavimentazione (lastricato) | Anfiteatro             | Padova (PD), Giardini dell'Arena             | Età augustea | Lastra pavimentale con superficie orizzontale leggermente convessa. Superficie inferiore appena sbazzata e destinata verosimilmente alla posa. Doveva essere rivolta verso il corridoio anulare ricavato tra i muri C e B, al cui piano pavimentale si accedeva forse tramite alcuni gradini.<br>160 x 49 cm; h. 16 cm  | GORINI, NARDELLI 2002, n. III, 5, pp. 144, 161.  |
|     |                             |                        |  |              |   | Anfiteatro, quadrante III, settore esterno (cfr. GORINI, NARDELLI, tav. I).  |
| 501 | Blocco                      | Anfiteatro             | Padova (PD), Giardini dell'Arena             | Età augustea | Blocco quadrangolare modanato a pianta quadrata con, su tre lati contigui, identiche spechchiature incorniciate da una fascia liscia, un tondino e un listello. Confrontabile con il blocco MI 483 e come questo forse interpretabile come parte di pilastro.<br>Lato 58 cm; h. 58 cm   | GORINI, NARDELLI 2002, n. II, 30, p. 162.  |
|     |                             |                        |  |              |   | Anfiteatro, quadrante II, settore esterno (cfr. GORINI, NARDELLI, tav. I)  |
| 502 | Base                        | Anfiteatro             | Padova (PD), Giardini dell'Arena (1906-1907) | Età augustea | Base di pilastro di testata di muro radiale, composta da tre blocchi uniti tra loro con grappe metalliche poste in appositi incassi. In corrispondenza di uno degli spigoli si osserva una cavità rettangolare sul cui piano orizzontale è presente un incasso circolare. Secondo la ricostruzione di F. Brunelli Bonetti il foro ospitava un perno funzionale ad una delle cancellate lignee che dovevano chiudere le arcate interne.<br>146 x 115 cm; h. 60 cm  | BRUNELLI BONETTI 1981, pp. 76-77; GORINI, NARDELLI 2002, n. II, 32, pp. 144, 162-163, con bibliografia precedente. |
|     |                             |                        |  |              |   | Anfiteatro, quadrante II, settore esterno (cfr. GORINI, NARDELLI, tav. I)  |
| 503 | Blocco                      | Anfiteatro             | Padova (PD), Giardini dell'Arena             | Età augustea | Blocco quadrangolare spezzato diagonalmente nel senso della lunghezza, che presenta un riquadro di <i>anathyrosis</i> su una delle facce di superficie minore.<br>72 x 37 cm; h. 28 cm  | GORINI, NARDELLI 2002, n. II, 33, p. 163.  |
|     |                             |                        |  |              |   | Anfiteatro, quadrante II, settore esterno (cfr. GORINI, NARDELLI, tav. I)  |
| 504 | Base                        | Anfiteatro             | Padova (PD), Giardini dell'Arena (1906-1907) | Età augustea | Parte di base di pilastro di testata di muro radiale del tutto simile alla base MI 502, con la cavità in posizione speculare, dunque forse l'alloggiamento per il perno del battente simmetrico a quello ospitato dall'altro blocco.  | BRUNELLI BONETTI 1981, pp. 76-77; GORINI, NARDELLI 2002, n. II, 34, pp. 144, 163-164                               |
|     |                             |                        |  |              |   | Anfiteatro, quadrante II, settore esterno (cfr. GORINI, NARDELLI, tav. I)  |
| 505 | Blocco                      | Anfiteatro             | Padova (PD), Giardini dell'Arena             | Età augustea | Blocco di pilastro quadrangolare che presenta su tre facce identiche spechchiature incorniciate da modanatura. Su una quarta faccia si osservano tracce di <i>anathyrosis</i> . Il blocco è confrontabile con il blocco MI 483.<br>77 x 52 cm; h. 58 cm   | GORINI, NARDELLI 2002, n. II, 36, p. 164.  |
|     |                             |                        |  |              |   | Anfiteatro, quadrante II, settore esterno (cfr. GORINI, NARDELLI, tav. I)  |

| MI  | DEFINIZIONE           | EDIFICIO DI PERTINENZA | LUOGO DI RINVENIMENTO (anno)                 | DATAZIONE    | DESCRIZIONE  | BIBLIOGRAFIA  |
|-----|-----------------------|------------------------|--|--------------|--|---|
|     |                       |                        |  |              |  | LUOGO DI CONSERVAZIONE (n° identificativo)  |
| 506 | Blocco                | Anfiteatro             | Padova (PD), Giardini dell'Arena             | Età augustea | Blocco quadrangolare parallelepipedo con riquadri di <i>anathyrosis</i> sulle due facce minori. Una risega corre lungo uno dei margini longitudinali per l'intera lunghezza del blocco. Sulla superficie laterale opposta si osserva una fascia longitudinale in aggetto con al centro un incasso probabilmente per un perno. Seppur possibile, pare improbabile fosse una base di pilastro di testata dei muri radiali, date le dimensioni. 118 x 74 cm; h. 52 cm   | BRUNELLI BONETTI 1981, pp. 76-77; GORINI, NARDELLI 2002, n. II, 37, pp. 144, 164-165.<br>Anfiteatro, quadrante II, settore esterno (cfr. GORINI, NARDELLI, tav. I)                |
| 507 | Base                  | Anfiteatro             | Padova (PD), Giardini dell'Arena (1906-1907) | Età augustea | Uno dei tre elementi che componevano la base del pilastro di testata di un muro radiale, in analogia alle basi MI 502 e MI 504, sebbene la cavità rettangolare sia più lunga rispetto agli altri esemplari e la sua posizione sia parallela rispetto all'asse maggiore del blocco: è possibile che il blocco fosse connesso alla cancellata principale dell'edificio, lungo l'asse minore dell'anfiteatro, forse in corrispondenza del fornice 21. 140 x 65 cm; h. 60 cm   | BRUNELLI BONETTI 1981, pp. 76-77; GORINI, NARDELLI 2002, n. II, 38, pp. 144, 165.<br>Anfiteatro, quadrante II, settore esterno (cfr. GORINI, NARDELLI, tav. I)                    |
| 508 | Base                  | Anfiteatro             | Padova (PD), Giardini dell'Arena (1906-1907) | Età augustea | Blocco quadrangolare con dimensioni corrispondenti ad uno degli elementi che compongono la base MI 502, quindi pertinente a una base di pilastro di testata di muro radiale. Sulla faccia superiore presenta due incassi rettangolari per l'alloggiamento delle grappe e sulle due facce corrispondenti ai lati di attestazione delle grappe sono presenti altrettanti riquadri di <i>anathyrosis</i> . Le due rimanenti superfici laterali presentano alla base una faccia sporgente. 78 x 53 cm; h. 60 cm  | BRUNELLI BONETTI 1981, pp. 76-77; GORINI, NARDELLI 2002, n. II, 39, pp. 144, 165-166.<br>Anfiteatro, quadrante II, settore esterno (cfr. GORINI, NARDELLI, tav. I)                |
| 509 | Plinto                | Anfiteatro             | Padova (PD), Giardini dell'Arena             | Età augustea | Plinto in origine di forma quadrangolare, con faccia superiore, accuratamente lisciata, caratterizzata dalla presenza di una sagoma di forma circolare o semicircolare, piano di posa di una base di colonna o una semicolonna che doveva essere connessa mediante perni incassati in tre fori. Presenti 4 incassi forse per l'aggancio o il sollevamento del blocco. 91 x 60 cm; h. 30 cm   | GORINI, NARDELLI 2002, n. II, 40, p. 166.<br>Anfiteatro, quadrante II, settore esterno (cfr. GORINI, NARDELLI, tav. I)  |
| 510 | Base                  | Anfiteatro             | Padova (PD), Giardini dell'Arena (1906-1907) | Età augustea | Elemento probabilmente pertinente alle basi dei pilastri di testata dei muri radiali, avente due facce adiacenti lavorate ad <i>anathyrosis</i> e i corrispondenti incassi rettangolari per l'inserimento di grappe sulla faccia superiore del blocco. Presente un incasso quadrato poco profondo sul lato lungo opposto a quello con <i>anathyrosis</i> . 110 x 70 cm; h. 63 cm   | GORINI, NARDELLI 2002, n. II, 41, pp. 144, 166-167.<br>Anfiteatro, quadrante II, settore esterno (cfr. GORINI, NARDELLI, tav. I)  |
| 511 | Elemento di canaletta | Anfiteatro             | Padova (PD), Giardini dell'Arena (1906-1907) | Età augustea | Blocco in cui è ricavata una canaletta di scolo a sezione semicircolare in posizione decentrata rispetto all'asse mediano dell'elemento lapideo. Il canale non attraversa l'intero blocco, dunque si trattava probabilmente di un segmento intermedio della struttura. Secondo Brunelli Bonetti era pertinente ad una canaletta che raccoglieva le acque sul pavimento del fornice 31, dove, in corrispondenza del margine interno del muro C, si possono osservare i resti <i>in situ</i> della canalizzazione. Sempre secondo Brunelli Bonetti con alternanza di una canaletta ogni due fornic, strutture analoghe dovevano essere presenti in tutto l'anfiteatro. Il blocco è confrontabile con gli elementi MI 494 e MI 496. 69 x 37 cm; h. 24 cm; canale 69 x 15 cm, prof. 7 cm | BRUNELLI BONETTI 1981, p. 74; GORINI, NARDELLI 2002, n. II, 42, p. 167, con bibliografia precedente.<br>Anfiteatro, quadrante II, settore esterno (cfr. GORINI, NARDELLI, tav. I) |
| 512 | Base                  | Anfiteatro             | Padova (PD), Giardini dell'Arena (1906-1907) | Età augustea | Elemento pertinente a una base di pilastro di testata dei muri radiali. Sulla faccia superiore su due lati adiacenti altrettanti incassi rettangolari per l'inserimento di grappe; sulle due facce laterali corrispondenti vi sono i riquadri di <i>anathyrosis</i> . Sul margine inferiore forse si osserva una fascia aggettante, tipica di questi elementi. 100 x 53 cm; h. 62 cm   | BRUNELLI BONETTI 1981, pp. 76-77; GORINI, NARDELLI 2002, n. II, 43, pp. 144, 167.<br>Anfiteatro, quadrante II, settore esterno (cfr. GORINI, NARDELLI, tav. I)                    |

| MI  | DEFINIZIONE | EDIFICIO DI PERTINENZA | LUOGO DI RINVENIMENTO (anno)                 | DATAZIONE    | DESCRIZIONE  | BIBLIOGRAFIA  |
|-----|-------------|------------------------|--|--------------|--|---|
|     |             |                        |  |              |  | LUOGO DI CONSERVAZIONE (n° identificativo)  |
| 513 | Base        | Anfiteatro             | Padova (PD), Giardini dell'Arena (1906-1907) | Età augustea | Elemento pertinente a una base di pilastro di testata dei muri radiali. Sulla faccia superiore sul lato lungo sono presenti due incassi per l'inserzione di grappe. In prossimità del margine del blocco presente un intaglio rettangolare poco profondo e sulla faccia laterale contigua al margine con incassi vi è un riquadro di <i>anathyrosis</i> . Lungo la parte inferiore delle tre rimanenti facce si osserva una fascia aggettante. 146/156 x 70 cm; h. 60 cm | BRUNELLI BONETTI 1981, pp. 76-77; GORINI, NARDELLI 2002, n. II, 44, pp. 144, 168            |
|     |             |                        |  |              |  | Anfiteatro, quadrante II, settore esterno (cfr. GORINI, NARDELLI, tav. I)                   |
| 514 | Base        | Anfiteatro             | Padova (PD), Giardini dell'Arena             | Età augustea | Elemento pertinente a una base di pilastro di testata dei muri radiali. Sulla faccia superiore, molto danneggiata, si distinguono lungo il margine longitudinale i due incassi rettangolari per l'alloggiamento di grappe metalliche. Una lavorazione ad <i>anathyrosis</i> si osserva sulla faccia laterale del blocco adiacente allo spigolo con incassi. 156 x 45 cm; h. 60 cm  | BRUNELLI BONETTI 1981, pp. 76-77; GORINI, NARDELLI 2002, n. II, 45, pp. 144, 168.           |
|     |             |                        |  |              |  | Anfiteatro, quadrante II, settore esterno (cfr. GORINI, NARDELLI, tav. I)                   |
| 515 | Blocco      | Anfiteatro             | Padova (PD), Giardini dell'Arena             | Età romana   | Blocco informe originariamente rettangolare. 65 x 60 cm; h. 20 cm  | GORINI, NARDELLI 2002, n. II, 4, p. 170.  |
| 516 | Blocco      | Anfiteatro             | Padova (PD), Giardini dell'Arena             | Età romana   | Blocco informe originariamente quadrangolare. 64 x 60 x 30 cm  | GORINI, NARDELLI 2002, n. II, 6, p. 170.  |
| 517 | Blocco      | Anfiteatro             | Padova (PD), Giardini dell'Arena             | Età romana   | Blocco informe trachitico liscio nella parte superiore. 35 x 55 x 43 cm  | GORINI, NARDELLI 2002, n. II, 9, p. 170.  |
| 518 | Blocco      | Anfiteatro             | Padova (PD), Giardini dell'Arena             | Età romana   | Blocco informe trachitico. 20 x 110 x 55 cm  | GORINI, NARDELLI 2002, n. II, 10a, p. 170.  |
| 519 | Blocco      | Anfiteatro             | Padova (PD), Giardini dell'Arena             | Età romana   | Blocco informe trachitico. 80 x 60 x 55 cm; h. 13/27 cm  | GORINI, NARDELLI 2002, n. II, 10b, p. 170.  |
| 520 | Blocco      | Anfiteatro             | Padova (PD), Giardini dell'Arena             | Età romana   | Blocco informe trachitico. 20 x 80 x 40 cm   | GORINI, NARDELLI 2002, n. II, 10c, p. 170.  |
| 521 | Massi       | Anfiteatro             | Padova (PD), Giardini dell'Arena             | Età romana   | Raggruppamento di ca. 13 massi informi trachitici. Raggruppamento: ca. 2 x 2,20 m  | GORINI, NARDELLI 2002, n. II, 13, p. 170.   |
| 522 | Blocco      | Anfiteatro             | Padova (PD), Giardini dell'Arena             | Età romana   | Blocco trachitico spezzato intenzionalmente. 51 x 32/40 cm; h. 28 cm   | GORINI, NARDELLI 2002, n. II, 17, p. 170.   |
| 523 | Blocco      | Anfiteatro             | Padova (PD), Giardini dell'Arena             | Età romana   | Blocco pressoché cubico con fascia superiore liscia. 35 x 33 cm; h. 28 cm.   | GORINI, NARDELLI 2002, n. II, 21, p. 170.   |
| 524 | Blocco      | Anfiteatro             | Padova (PD), Giardini dell'Arena             | Età romana   | Blocco trachitico pressoché informe. 75 x 47; h. 40 cm   | GORINI, NARDELLI 2002, n. II, 25, p. 171.   |
|     |             |                        |  |              |  | Poggia parzialmente sul blocco MI 525   |
| 525 | Blocco      | Anfiteatro             | Padova (PD), Giardini dell'Arena             | Età romana   | Blocco trachitico informe. Larg. 60 cm   | GORINI, NARDELLI 2002, n. II, 25b, p. 171.  |
|     |             |                        |  |              |  | Vi si poggia parzialmente il blocco MI 524  |
| 526 | Blocco      | Anfiteatro             | Padova (PD), Giardini dell'Arena             | Età romana   | Blocco trachitico che presenta su una delle facce laterali tracce di <i>anathyrosis</i> . 53 x 45 cm; h. 15 cm   | GORINI, NARDELLI 2002, n. II, 29, p. 171.   |
|     |             |                        |  |              |  | Anfiteatro, quadrante II, settore compreso tra i muri A e B (cfr. GORINI, NARDELLI, tav. I) |
| 527 | Blocco      | Anfiteatro             | Padova (PD), Giardini dell'Arena             | Età romana   | Blocco trachitico informe. 74 x 55 cm; h. > 23 cm  | GORINI, NARDELLI 2002, n. II, 35, p. 171.   |
| 528 | Blocco      | Anfiteatro             | Padova (PD), Giardini dell'Arena             | Età romana   | Blocco trachitico informe. Ca. 55 x 60 cm  | GORINI, NARDELLI 2002, n. III, 3, p. 171.   |



| MI  | DEFINIZIONE                        | EDIFICIO DI PERTINENZA | LUOGO DI RINVENIMENTO (anno)   | DATAZIONE            | DESCRIZIONE  | BIBLIOGRAFIA  |
|-----|------------------------------------|------------------------|--|----------------------|--|---|
|     |                                    |                        |  |                      |  | LUOGO DI CONSERVAZIONE (n° identificativo)  |
| 536 | Pavimentazione (lastricato)        | Basilica forense (?)   | Padova (PD), piazzetta Cappellato-Pedrocchi  | Metà del I sec. a.C. | Pavimentazione in lastre trachitiche interpretata come pertinente al portico orientale del foro, prospiciente la basilica forense. Le lastre sono di dimensioni minori rispetto a quelle rinvenute sul lato settentrionale del complesso forense e quelle presenti tra una base e l'altra del colonnato appaiono posizionate molto tempo dopo il posizionamento delle colonne; queste ultime, infatti, appaiono sovrapposte a una pavimentazione di marmo greco consunta e a sua volta sovrapposta a un piano di allettamento in opera cementizia.<br>Larg. complessiva 5 m; lastre tra le colonne, lato 1 m, h. 15 cm | GASPAROTTO 1951, pp. 107-109; TOSI 1987, p. 169; TOSI 1994, pp. 57, 59, con bibliografia precedente; TOSI 2002b, p. 116.  |
| 537 | Cordolo                            | Basilica forense (?)   | Padova (PD), piazzetta Cappellato-Pedrocchi  | Metà del I sec. a.C. | Cordolo del marciapiede che delimita il margine esterno del portico e che è costituito da lastre trachitiche di dimensioni minori rispetto a quelle rinvenute lungo il lato settentrionale della supposta basilica forense.<br>Larg. marciapiede ca. 2 m   | GASPAROTTO 1951, pp. 107-109; TOSI 1987, p. 169; TOSI 1994, pp. 57, 59, con bibliografia precedente.  |
| 538 | Canaletta                          | Basilica forense (?)   | Padova (PD), piazzetta Cappellato-Pedrocchi  | Metà del I sec. a.C. | Canaletta in trachite per il dislivello delle acque lungo il margine esterno del marciapiede che delimitava il lato esterno del portico della supposta basilica forense.   | TOSI 1987, p. 169; TOSI 1994, p. 57, con bibliografia precedente.   |
| 539 | Pavimentazione (lastricato)        | Spazio lastricato      | Padova (PD), corso Garibaldi, immediatamente a ovest dell'anfiteatro, in corrispondenza del suo asse minore. | Età romana           | Pavimentazione in lastre trachitiche a ovest di una platea di mattoni a sua volta a occidente dell'asse minore dell'anfiteatro, in direzione di corso Garibaldi. Rinvenuta quasi di fronte al portone di palazzo Zuckermann a circa 1 m di profondità rispetto al piano stradale.  | GHISLANZONI 1931b, p. 160; GASPAROTTO 1951, p. 118.   |
| 541 | Pavimentazione stradale (basolato) | Tratto stradale        | Padova (PD), chiesa di Sant'Andrea   | Età romana           | Pavimentazione in basoli trachitici pertinente ad un tratto stradale con orientamento NNW-SSE rinvenuto sotto la navata occidentale della chiesa. Il tratto stradale è ritenuto da C. Gasparotto lambente il colonnato di piazzetta Pedrocchi (piazza forense).<br>Larg. carreggiata 10 m (3 <i>pedes</i> )  | GASPAROTTO 1959, n. 66, p. 51; TOSI 1994, p. 58, con bibliografia precedente.   |
| 561 | Pavimentazione stradale (basolato) | Rampa                  | Padova (PD), via VIII febbraio/ piazza Cavour 27   | Età romana           | Pavimentazione stradale in basoli quadrangolari di trachite regolari pertinente ad un tratto inclinato verso il fiume. Si ritiene che la pavimentazione si estendesse anche al di sotto dell'ex convento di San Marco (piazza Cavour 27).  | GASPAROTTO 1951, p. 111; GASPAROTTO 1959, n. 62B, p. 47, con bibliografia precedente; BOSIO 1981b, p. 235.  |
| 562 | Pavimentazione (lastricato)        | Spazio lastricato      | Padova (PD), piazza Cavour   | III sec. d.C.        | Pavimentazione in lastre di trachite, di cui tre rinvenute <i>in situ</i> , presente nell'angolo sud-occidentale della piazza. In una di queste lastre era incassato un plinto di colonna pertinente ad un colonnato, riferibile alla terza sistemazione dell'area.<br>Lastra: 1,22 x 1,55 m; h. 0,24 m  | GASPAROTTO 1951, pp. 112-113.   |
| 564 | Strutture murarie (fondazione)     | Teatro                 | Padova (PD), Prato della Valle, spicchio nord-orientale  | Età augustea (?)     | Opera cementizia pertinente alle strutture di fondazione dell'edificio teatrale, costituita da scapoli lapidei trachitici e di pietra di Vicenza legati da calce. Le fondazioni si sviluppano in tre fasce concentriche. Si osserva che L. Bosio si discosta, facendo riferimento a blocchi regolari di fondazione (BOSIO 1986, p. 39).  | GASPAROTTO 1959, n. 52, p. 41; PROSDOCIMI ALE. 1981, p. 263; BOSIO 1986, p. 39; TOSI 1988, p. 82, con bibliografia precedente; BONOMI 2003a, p. 266; BONETTO, PETTENÒ, VERONESE 2017b, p. 57. |
| 565 | Strutture murarie                  | Edificio               | Padova (PD), piazza Garzeria   | Età romana           | Strutture murarie pertinenti ad un edificio distrutto da un incendio, costituite in opera quadrata, con blocchi trachitici di grandi dimensioni semplicemente squadrate oppure modanate.   | GASPAROTTO 1959, n. 61, p. 46, con bibliografia precedente; TOSI 2002b, p. 122.   |
| 566 | Pavimentazione (lastricato)        | Rampa                  | Padova (PD), piazza Garzeria, lato est   | Età romana           | Pavimentazione costituita da lastre trachitiche regolari di grandi dimensioni che presentano solchi carrai in direzione est-ovest. La struttura è interpretata come rampa per discendere verso il porto fluviale.  | GASPAROTTO 1959, n. 61, pp. 46-47, con bibliografia precedente; BOSIO 1981b, p. 235.  |
| 567 | Pavimentazione (lastricato)        | Spazio lastricato      | Padova (PD), piazza Cavour, angolo nord-est.   | Età romana           | Pavimentazione in trachite rinvenuta in due tratti non contigui, a sud della pavimentazione stradale MI 423 e nell'angolo nord-orientale della piazza. La pavimentazione, probabilmente pertinente ad un'area di approdo e contrattazione presso il fiume, era in parte in cotto, mentre verso ovest era in trachite.  | GASPAROTTO 1959, nn. 62C, 63B, pp. 47-48, con bibliografia precedente; BOSIO 1981b, p. 235; TOSI 2002b, p. 102.   |

| MI  | DEFINIZIONE                        | EDIFICIO DI PERTINENZA | LUOGO DI RINVENIMENTO (anno)  | DATAZIONE                          | DESCRIZIONE  | BIBLIOGRAFIA  |
|-----|------------------------------------|------------------------|---|------------------------------------|--|---|
|     |                                    |                        |   |                                    |  | LUOGO DI CONSERVAZIONE (n° identificativo)  |
| 569 | Pavimentazione stradale (basolato) | Tratto stradale        | Padova (PD), tra via Fra Giovanni Eremitano e vicolo Tiziano Aspetti (1929)                                   | Età romana                         | Pavimentazione in basoli poligonali trachitici pertinente al tratto stradale ritenuto l'asse tra Padova e Canale di Brenta, per Ghislanzoni tratto della via Aurelia.<br>Lung. ca. 80 m  | GASPAROTTO 1959, n. 4, p. 25; BONETTO 1997, p. 88, con bibliografia precedente.   |
| 570 | Pavimentazione (lastricato)        | Spazio lastricato      | Padova (PD), piazza Antenore (1941)   | Metà del I sec. a.C.               | Pavimentazione in lastre trachitiche di grandi dimensioni pertinenti a un lastricato con pendenza in direzione del fiume interpretata come area del complesso mercantile imperniato attorno a ponte San Lorenzo. Tracce in negativo dello stesso spazio aperto lastricato potrebbero essere state individuate in via S. Francesco 34 (cfr. BONATO <i>et alii</i> 2010, pp. 21-22, 35). | GASPAROTTO 1959, n. 56a, pp. 43-44; PROSDOCIMI ALE. 1981, p. 257; TOSI 1987, p. 167; TOSI 2002a, p. 45; TOSI 2002b, p. 100; BONATO <i>et alii</i> 2010 pp. 21-22, 35.                         |
| 571 | Pavimentazione stradale (basolato) | Tratto stradale        | Padova (PD), palazzo del Gallo  | Età romana                         | Pavimentazione stradale in basoli trachitici pertinente ad un tratto con orientamento SSE-NNW, che si staccava dal decumano massimo di <i>Patavium</i> e che si collegava secondo C. Gasparotto con il tratto MI 192. Larg. carreggiata 3 m.   | GASPAROTTO 1959, p. 52, n. 68C, con bibliografia precedente.  |
| 572 | Blocchi                            | Banchina               | Padova (PD), via San Francesco-via Battisti, palazzo dell'Università (primavera 1938)                         | Età romana                         | Larga banchina di approdo in blocchi rettangolari trachitici, inclinata verso il fiume, a nord della pila occidentale di ponte S. Lorenzo e in relazione con le strutture pertinenti alla banchina MI 116.   | GASPAROTTO 1959, n. 58a, p. 45; ANGELINI, CASSATELLA 1980, p. 135; BOSIO 1981b, p. 235; TOSI 2002b, p. 101; BASANI 2010, p. 79; BONETTO, PETTENÒ, VERONESE 2017a, p. 18; BONETTO 2017, p. 60. |
| 573 | Pavimentazione stradale (basolato) | Tratto stradale        | Padova (PD), via Giustiniani, a nord del ponte dell'Ospitale (agosto 1953)                                    | Età romana                         | Pavimentazione stradale in basoli poligonali, orientata in senso nord-ovest/sud-est. Uno dei basoli presentava un solco carraio e la pendenza era in salita, secondo C. Gasparotto come se la strada, forse in direzione di Terranegra, dovesse condurre ad un ponte.  | GASPAROTTO 1959, n. 33, p. 34.  |
| 581 | Pavimentazione stradale (basolato) | Tratto stradale        | Padova (PD), tra via San Mattia 6 e l'abside di Santa Sofia (agosto 1953)                                     | Età romana                         | Pavimentazione stradale in basoli poligonali pertinente ad un tratto stradale con andamento nord-ovest/sud-est. Secondo C. Gasparotto è in relazione con il tratto di pavimentazione MI 573.   | GASPAROTTO 1959, n. 37, p. 35.  |
| 582 | Pavimentazione stradale (basolato) | Tratto stradale        | Padova (PD), via Altinate, in corrispondenza di Santa Sofia, a N della via attuale (estate 1950)              | Età romana                         | Pavimentazione in basoli trachitici pertinente ad un tratto stradale con andamento est-ovest.  | GASPAROTTO 1959, n. 39a, p. 36, con bibliografia precedente.  |
| 583 | Pavimentazione stradale (basolato) | Tratto stradale        | Padova (PD), via Municipio (post 1925)  | Età romana                         | Pavimentazione in basoli trachitici pertinente ad un tratto stradale con direzione est-ovest.  | GASPAROTTO 1959, n. 65B, p. 50, con bibliografia precedente; ROSADA, LACHIN 2015, p. 90.  |
| 584 | Pavimentazione stradale (basolato) | Tratto stradale        | Padova (PD), Canton del Gallo (fine del XVIII sec.)   | Età romana                         | Pavimentazione in basoli poligonali trachitici pertinenti ad un tratto stradale parallelo alla via VIII febbraio, con andamento nord-nordest/sud-sudovest. C. Gasparotto ritiene si trovasse al margine occidentale del molo, oppure che si trattasse del molo stesso.   | GASPAROTTO 1959, n. 67, p. 51, con bibliografia precedente; BOSIO 1981b, p. 232.  |
| 585 | Pavimentazione stradale (basolato) | Tratto stradale        | Padova (PD), palazzo del Gallo, lato sinistro di via S. Canziano, quasi innanzi alla chiesa (1902-1903, 1993) | I sec. a.C.<br>(VII fase edilizia) | Pavimentazione in basoli trachitici pertinente ad un tratto stradale con andamento sud-sudest/nord-nordovest, secondo C. Gasparotto una strada che si staccava dal decumano massimo della città, da mettere in relazione con il tratto MI 192. Il tratto stradale risulta sovrapposto all'asse stradale preromano.   | GASPAROTTO 1959, n. 68C, p. 52, con bibliografia precedente; DE VANNA, RUTA SERAFINI, VALLE 1994, p. 30; BASANI 2010, p. 79; CAGNIN 2012-2013, pp. 95-96, 184, con bibliografia precedente.   |
| 586 | Pavimentazione stradale (basolato) | Tratto stradale        | Padova (PD), piazza Insurrezione XXVIII aprile '45, 1, Camera di Commercio (1930-1932)                        | II sec. d.C.                       | Pavimentazione stradale in basoli poligonali trachitici pertinente ad un tratto con orientamento nord-ovest/sud-est coincidente con un cardine della città.  | GHISLANZONI 1931b, p. 145; GASPAROTTO 1951, p. 87; <i>Eadem</i> 1959, n. 69C, p. 53, con bibliografia precedente.   |
| 587 | Pavimentazione stradale (basolato) | Tratto stradale        | Padova (PD), via Emanuele Filiberto di Savoia, ex Supercinema (1930-1932)                                     | Età romana                         | Pavimentazione stradale in basoli trachitici poligonali pertinente ad un tratto con orientamento est-ovest, un decumano minore della città, a soli 50 m dal decumano in corrispondenza di via Santa Lucia. Presenta tracce di solchi carrai.   | GHISLANZONI 1931b, pp. 148-149, fig. 4; GASPAROTTO 1951, p. 87; <i>Eadem</i> 1959, n. 71, p. 53, con bibliografia precedente.   |
| 588 | Cordolo stradale                   | Tratto stradale        | Padova (PD), via Emanuele Filiberto di Savoia, ex Supercinema (1930-1932)                                     | Età romana                         | Cordolo in blocchi trachitici pertinente ad un tratto stradale con orientamento est-ovest, un decumano minore della città, a soli 50 m dal decumano in corrispondenza di via Santa Lucia.  | GHISLANZONI 1931b, pp. 148-149, fig. 4; GASPAROTTO 1951, p. 87; <i>Eadem</i> 1959, n. 71, p. 53, con bibliografia precedente.   |

| MI  | DEFINIZIONE                        | EDIFICIO DI PERTINENZA | LUOGO DI RINVENIMENTO (anno)   | DATAZIONE              | DESCRIZIONE  | BIBLIOGRAFIA  |
|-----|------------------------------------|------------------------|--|------------------------|--|---|
|     |                                    |                        |  |                        |  | LUOGO DI CONSERVAZIONE (n° identificativo)  |
| 589 | Pavimentazione stradale (basolato) | Tratto stradale        | Padova (PD), via Martiri della Libertà 11 (1952)   | Età romana             | Pavimentazione in basoli trachitici pertinente ad un tratto stradale con orientamento nord-sud, un cardine della città.  | GASPAROTTO 1959, n. 72, pp. 53-54, con bibliografia precedente.   |
| 590 | Pavimentazione stradale (basolato) | Tratto stradale        | Padova (PD), via Santa Lucia (fine del XVIII sec.)   | Età romana             | Pavimentazione stradale in basoli trachitici pertinente ad un tratto stradale con direzione est-ovest, un decumano minore pressoché corrispondente a via Santa Lucia.  | GASPAROTTO 1959, n. 76C, p. 56, con bibliografia precedente.  |
| 591 | Canalizzazione                     | Tratto stradale        | Padova (PD), via Santa Lucia (fine del XVIII sec.)   | Età romana             | Scolo semicilindrico in elementi trachitici disposto lungo il margine settentrionale della strada, per il deflusso delle acque piovane.  | GASPAROTTO 1959, n. 76C, p. 56, con bibliografia precedente.  |
| 592 | Pavimentazione stradale (basolato) | Tratto stradale        | Padova (PD), piazza della Frutta, angolo nord-orientale (inverno 1952)                         | Età romana             | Pavimentazione in basoli poligonali trachitici, pertinenti ad un tratto stradale con orientamento nord-sud. Secondo C. Gasparotto si può mettere in relazione col cardine minore MI 589.   | GASPAROTTO 1959, n. 77a, p. 56, con bibliografia precedente.  |
| 593 | Pavimentazione stradale (basolato) | Tratto stradale        | Padova (PD), duomo, cappella del Santissimo Sacramento (1695)                                  | Età romana             | Pavimentazione in basoli trachitici, pertinente ad un tratto stradale con orientamento nord-sud, probabilmente un cardine minore della città.  | GASPAROTTO 1959, n. 90, p. 59, con bibliografia precedente.   |
| 594 | Pavimentazione stradale (basolato) | Tratto stradale        | Padova (PD), via Umberto I, di fronte alla chiesa di San Daniele (primo ventennio del XX sec.) | Età romana             | Pavimentazione in basoli trachitici pertinente ad un tratto stradale con direzione nord-sud, che per C. Gasparotto probabilmente metteva in comunicazione il decumano massimo al teatro e forse al cardine massimo.  | GASPAROTTO 1959, n. 97B, p. 61, con bibliografia precedente; BOSIO 1981b, p. 232; BASSANI 2010, p. 80.  |
| 595 | Pavimentazione stradale (basolato) | Tratto stradale        | Padova (PD), via Santa Sofia, di fronte alla chiesa e agli annessi (1950, 1951-1957)           | Età romana             | Pavimentazione stradale in basoli poligonali trachitici, pertinente a due tratti contigui con direzione sud-ovest/nord-est, posti di fronte alla chiesa e alla casa parrocchiale. Larg. carreggiata 2,7 m  | GASPAROTTO 1959, n. 39a, p. 36, con bibliografia precedente.  |
| 596 | Pavimentazione (lastricato)        | Spazio lastricato      | Padova (PD), via Santa Sofia 102, chiesa di Santa Sofia (1950, 1951-1957)                      | Età romana             | Pavimentazione in lastre trachitiche pertinente ad uno spazio lastricato antistante un edificio e compreso tra i tratti stradali MI 582, 595.  | GASPAROTTO 1959, p. 36, n. 39a, con bibliografia precedente.  |
| 597 | Archi di testata                   | Ponte                  | Padova (PD), via Altinate, ponte Altinate (1932)   | Età tardo repubblicana | Archi di testata del ponte Altinate. Si tratta di tre arcate sceme (pari a 1/3 di cerchio); la centrale mostra a vista 31/32 cunei che danno vita ad archivolti a corona semicircolare. Nell'arcata laterale occidentale la linea dell'intradosso è regolare, mentre l'estradosso degli archi di testata presenta irregolarità, con cunei di dimensioni variabili, forse testimonianza di un restauro antico. Conci e cunei erano connessi mediante grappe in ferro a sezione quadrata saldate con piombo per impedire l'ossidazione della parte metallica. H. media cunei 90 cm; h. cunei arcata occidentale 80/95 cm | GASPAROTTO 1959, n. 40, p. 37, con bibliografia precedente; GALLIAZZO 1971, p. 114; <i>Idem</i> 1995a, n. 433, pp. 216, 218, 223, 410; <i>Idem</i> 1995b, n. 433, pp. 203-204, con bibliografia precedente; <i>Idem</i> 2004, n. 1, p. 260. |
| 598 | Pile                               | Ponte                  | Padova (PD), via Altinate, ponte Altinate (1932)   | Età tardo repubblicana | Pile con un rostro a diedro acuto sulla fronte meridionale (a monte secondo Galliazzo), mentre non vi è prova della presenza del rostro a nord (a valle per Galliazzo), nonostante avrebbero potuto esserci retrobecchi di modeste dimensioni. Conci e cunei erano connessi mediante grappe in ferro a sezione quadrata saldate con piombo per impedire l'ossidazione della parte metallica.   | GASPAROTTO 1959, n. 40, p. 37, con bibliografia precedente; GALLIAZZO 1971, p. 114; <i>Idem</i> 1995a, n. 433, pp. 216, 218, 223, 410; <i>Idem</i> 1995b, n. 433, pp. 203-204, con bibliografia precedente; <i>Idem</i> 2004, n. 1, p. 260. |
| 599 | Pavimentazione stradale (basolato) | Tratto stradale        | Padova (PD), tra via Santa Chiara e Riviera Ruzante (1932)                                     | Età romana             | Pavimentazione in basoli trachitici pertinenti ad un tratto stradale con andamento nord-nord-est/sud-sud-ovest.  | GASPAROTTO 1959, n. 54, p. 43, con bibliografia precedente.   |
| 600 | Spalle                             | Ponte                  | Padova (PD), via Altinate, ponte Altinate (1932)   | Età tardo repubblicana | Spalle del ponte in conci di trachite euganea. Conci e cunei erano connessi mediante grappe in ferro a sezione quadrata saldate con piombo per impedire l'ossidazione della parte metallica.   | GASPAROTTO 1959, n. 40, p. 37, con bibliografia precedente; GALLIAZZO 1971, p. 114; <i>Idem</i> 1995a, n. 433, pp. 216, 218, 223, 410; <i>Idem</i> 1995b, n. 433, pp. 203-204, con bibliografia precedente; <i>Idem</i> 2004, n. 1, p. 260. |

| MI  | DEFINIZIONE      | EDIFICIO DI PERTINENZA | LUOGO DI RINVENIMENTO (anno)  | DATAZIONE  | DESCRIZIONE   | BIBLIOGRAFIA   |
|-----|------------------|------------------------|-------------------------------|--|---|--|
|     |                  |                        |                               |  |   | LUOGO DI CONSERVAZIONE (n° identificativo)   |
| 601 | Archi di testata | Ponte                  | Padova (PD), ponte Pontecorvo | Età giulio-claudia - prima metà del II sec. d.C. | Archi di testata del ponte. Si tratta di tre arcate piene, delle quali l'occidentale è attualmente interrata. Conci e cunei sono posti in opera a secco, connessi mediante perni di ferro fissati con piombo; la terza arcata da ovest è restaurata con cunei in pietra calcarea di Costozza, ma è anch'essa in trachite. Tutti gli archi di testata sono a porzione di corona semicircolare con cunei di dimensioni omogenee. Dal differente numero di conci per arcata (29 la mediana, 21 l'occidentale e 19 l'orientale) consegue la differente luce. La faccia esterna di ogni arco di testata presenta un archivolto corniciato formato da 3 fasce aggettanti di 5 cm una sull'altra dal basso verso l'alto. L'archivolto è chiuso superiormente da una robusta cornice modanata a gola rovescia con sopra un listello, avente un aggetto di 12/13 cm. Luce arcate, da ovest, 7,7 m, 8,7 m e 11 m; cunei h. 76 cm; larg. 66 cm all'estradosso e 60 all'intradosso; fasce aggettanti, dal basso 16, 22 e 26 cm; cornice 8 cm; listello 4 cm   | GASPAROTTO 1959, n. 50, p. 40, con bibliografia precedente; PROSDOCIMI ALE. 1981, p. 255; GALLIAZZO 1971, p. 138; <i>Idem</i> 1995a, n. 434, pp. 216, 218, 223, 345, 347; <i>Idem</i> 1995b, n. 434, pp. 205-207, con bibliografia precedente. |
| 602 | Spalle           | Ponte                  | Padova (PD), ponte Pontecorvo | Età giulio-claudia - prima metà del II sec. d.C. | Spalle del ponte in blocchi trachitici.   | GASPAROTTO 1959, n. 50, p. 40, con bibliografia precedente; PROSDOCIMI ALE. 1981, p. 255; GALLIAZZO 1971, p. 138; <i>Idem</i> 1995a, n. 434, pp. 216, 218, 223, 345, 347; <i>Idem</i> 1995b, n. 434, pp. 205-207, con bibliografia precedente. |
| 603 | Arcate           | Ponte                  | Padova (PD), ponte Pontecorvo | Età giulio-claudia - prima metà del II sec. d.C. | Intradossi delle arcate del ponte, formati da filari di 4 cunei disposti di taglio, alternati in modo che i piani di giunto verticali del filare cadano quasi a metà dei due filari contigui. L'arcata mediana presenta restauri ed è conseguentemente irregolare. Conci e cunei sono posti in opera a secco, connessi mediante perni di ferro fissati con piombo, come si può osservare nell'intradosso sbrecciato della prima arcata da ovest.  | GASPAROTTO 1959, n. 50, p. 40, con bibliografia precedente; PROSDOCIMI ALE. 1981, p. 255; GALLIAZZO 1971, p. 138; <i>Idem</i> 1995a, n. 434, pp. 216, 218, 223, 345, 347; <i>Idem</i> 1995b, n. 434, pp. 205-207, con bibliografia precedente. |
| 604 | Pile             | Ponte                  | Padova (PD), ponte Pontecorvo | Età giulio-claudia - prima metà del II sec. d.C. | Pile del ponte con conci e cunei trachitici posti in opera a secco e collegati mediante perni di ferro fissati con piombo. Le pile fondano su una palificata di costipamento: su questa poggiano filari di conci posti in opera secondo la tecnica dell' <i>opus quadratum</i> , prevalentemente di taglio. Superiormente le pile presentano un cappuccio composto da una cornice inferiore a fascia, prosecuzione della cornice d'imposta, e da un soprastante cappello a prora di nave. Ogni cappuccio è costituito da un unico blocco sagomato che funge pure da rostro, cornice, parte terminale della pila e cuscino d'imposta degli archi adiacenti. Rostri a dietro acuto e con avambraccio più affilato sono presenti a monte e a valle. Sopra le pile riposa un unico filare di conci con sezione verticale trasversale quasi a pentagono schiacciato, tale che la faccia inferiore e le due verticali contigue vanno a costituire una cornice d'imposta che aggetta sul filo verticale della pila, di circa 10 cm su ogni faccia, mentre le altre 2 facce oblique superiori divengono ciascuna cuscino d'imposta per le relative arcate conferendo così la massima stabilità al piedritto. Le facce a vista dei conci della terza pila da ovest presentano scalpellature, probabilmente settecentesche. Prosecuzione della cornice d'imposta h. 22 cm | GASPAROTTO 1959, n. 50, p. 40, con bibliografia precedente; PROSDOCIMI ALE. 1981, p. 255; GALLIAZZO 1971, p. 138; <i>Idem</i> 1995a, n. 434, pp. 216, 218, 223, 345, 347; <i>Idem</i> 1995b, n. 434, pp. 205-207, con bibliografia precedente. |
| 608 | Archi di testata | Ponte                  | Padova (PD), ponte Molino     | Età tardo repubblicana                           | Cunei degli archi di testata del ponte, in conci trachitici (di qualità differente rispetto a quelli del resto dell'arcata, in pietra di Costozza). Gli archivolti sono a porzione di corona semicircolare, con cunei posti in opera a secco. Cunei h. ca. 90 cm, larg. 60 cm all'estradosso e 45 cm all'intradosso   | GALLIAZZO 1971, p. 46; <i>Idem</i> 1995a, n. 435, pp. 216, 218, 223, 410; <i>Idem</i> 1995b, n. 435, pp. 207-208, con bibliografia precedente.   |

| MI  | DEFINIZIONE                        | EDIFICIO DI PERTINENZA | LUOGO DI RINVENIMENTO (anno)  | DATAZIONE                                     | DESCRIZIONE  | BIBLIOGRAFIA   |
|-----|------------------------------------|------------------------|---|---|--|--|
|     |                                    |                        |   |   |  | LUOGO DI CONSERVAZIONE (n° identificativo)   |
| 609 | Pile                               | Ponte                  | Padova (PD), ponte Molino   | Età tardo repubblicana                        | Pile del ponte esili e strette in opera quadrata costituita da conci trachitici di differente lunghezza, disposti a secco quasi tutti di testa. Ogni pila risulta quindi formata da due filari accostati per le teste e ammassati da qualche assisa di taglio. A coronamento della pila vi è un unico filare di conci a sezione retta pentagonale, largo quanto la pila, che con i rispettivi piani obliqui funge da cuscinio di imposta per le arcate contigue. Si osservano tracce di rostri a diedro acuto sia a monte che a valle. | GALLIAZZO 1971, p. 46; <i>Idem</i> 1995a, n. 435, pp. 216, 218, 223, 410; <i>Idem</i> 1995b, n. 435, pp. 207-208, con bibliografia precedente. |
| 614 | Pavimentazione stradale (basolato) | Tratto stradale        | Padova (PD), piazza Duomo 1, bar "Il Gancino"                       | Età romana                                    | Pavimentazione in basoli trachitici di un tratto stradale con orientamento nord-sud, ortogonale al tratto avente la pavimentazione MI 615.   | RUTA SERAFINI 2002, pp. 65, 67; VERONESE 2015b, p. 134; TURCHETTO 2017a.<br>Padova, bar "Il Gancino", sala interrata                           |
| 615 | Pavimentazione stradale (basolato) | Tratto stradale        | Padova (PD), via San Martino e Solferino 79 (2001-2003)             | Seconda metà del I sec. a.C.                  | Pavimentazione in basoli trachitici pertinente ad un tratto stradale orientato in senso sud-ovest/nord-est, ortogonale al tratto MI 614. Larg. carreggiata 2,2/2,3 m; larg. strada 3,1 m   | RUTA SERAFINI 2002, pp. 64-65; CIPRIANO, RUTA SERAFINI 2005, p. 141; CAGNIN 2012-2013, pp. 106-111, 184, con bibliografia precedente.          |
| 616 | Cordolo stradale                   | Tratto stradale        | Padova (PD), via San Martino e Solferino 79 (2001-2003)             | Seconda metà del I sec. a.C.                  | Cordolo stradale costituito in blocchi trachitici parallelepipedi. Larg. blocchi ca. 40 cm   | RUTA SERAFINI 2002, pp. 64-65; CIPRIANO, RUTA SERAFINI 2005, p. 141; CAGNIN 2012-2013, pp. 106-111, 184, con bibliografia precedente.          |
| 617 | Pavimentazione (lastricato)        | Banchina               | Padova (PD), via Beato Pellegrino 55 (1994)                         | Decenni finali del I sec. d.C. - II sec. d.C. | Pavimentazione di una banchina costituita da grandi lastre di trachite. Rinvenuta presso il margine settentrionale dello scavo, si trattava di una sistemazione posta dove il canale compiva una curva verso ovest.  | PESAVENTO MATTIOLI, RUTA SERAFINI 1995, p. 89; CAGNIN 2012-2013, pp. 47-49, 184, con bibliografia precedente; ROSSI C. 2014, p. 401.           |
| 618 | Pavimentazione stradale (basolato) | Tratto stradale        | Padova (PD), incrocio tra via Beato Pellegrino e via Raggio di Sole | Età romana                                    | Pavimentazione stradale in basoli trachitici.  | BONETTO 1997, p. 32, fig. 4 e nota 13 p. 64.   |
| 619 | Blocchi                            | Arginatura             | Padova (PD), via Barbarigo 67                                       | Età romana                                    | Blocchi di trachite e calcare che costituenti verosimilmente una sistemazione spondale di un corso d'acqua naturale o artificiale. Si registra una pendenza verso l'esterno rispetto al corso d'acqua.   | TUZZATO, COLAUTTI, MARINIG 1996, p. 16; CAGNIN 2012-2013, pp. 40-43, 184, con bibliografia precedente.   |
| 688 | Pavimentazione stradale (basolato) | Tratto stradale        | Padova (PD), via San Pietro 143 (1999)                              | Primo trentennio del I sec. d.C.              | Pavimentazione in basoli trachitici pertinente ad un tratto stradale che si incrocia con le strade MI 689-690.   | BALISTA, RUTA SERAFINI 2001, p. 107; CAGNIN 2012-2013, pp. 112-118, 184, con bibliografia precedente.  |
| 689 | Pavimentazione stradale (basolato) | Tratto stradale        | Padova (PD), via San Pietro 143 (1999)                              | Primo trentennio del I sec. d.C.              | Pavimentazione in basoli trachitici pertinente ad un tratto stradale che si incrocia con le strade MI 688, 690.  | BALISTA, RUTA SERAFINI 2001, p. 107; CAGNIN 2012-2013, pp. 112-118, 184, con bibliografia precedente.  |
| 690 | Pavimentazione stradale (basolato) | Tratto stradale        | Padova (PD), via San Pietro 143 (1999)                              | Primo trentennio del I sec. d.C.              | Pavimentazione in basoli trachitici pertinente ad un tratto stradale che si incrocia con le strade MI 688-689.   | BALISTA, RUTA SERAFINI 2001, p. 107; CAGNIN 2012-2013, pp. 112-118, 184, con bibliografia precedente.  |
| 691 | Pavimentazione                     | Marcia piede           | Padova (PD), via San Pietro 143 (1999)                              | Primo trentennio del I sec. d.C.              | Pavimentazione in pietrisco trachitico del marciapiede che correva parallelo al lato sud del tratto stradale MI 688, opera di rinforzo e di arredo urbano della sponda visibile della sede stradale che discendeva alla riva fluviale.   | BALISTA, RUTA SERAFINI 2001, p. 107; RUTA SERAFINI 2002, p. 64; CAGNIN 2012-2013, pp. 112-118, 184, con bibliografia precedente.               |
| 692 | Contrafforti                       | Marcia piede           | Padova (PD), via San Pietro 143 (1999)                              | Primo trentennio del I sec. d.C.              | Contrafforti in blocchi trachitici del marciapiede che correva parallelo al lato sud del tratto stradale MI 688, opera di rinforzo e di arredo urbano della sponda visibile della sede stradale che discendeva alla riva fluviale.   | BALISTA, RUTA SERAFINI 2001, p. 107; RUTA SERAFINI 2002, p. 64; CAGNIN 2012-2013, pp. 112-118, 184, con bibliografia precedente.               |
| 748 | Blocco                             | Teatro                 | Padova (PD), Prato della Valle, spicchio nord-orientale             | Età augustea (?)                              | Blocco rinvenuto fuori opera attribuibile all' <i>opus quadratum</i> del teatro. Il blocco parallelepipedo presenta la lavorazione ad <i>anathyrosis</i> . 59,5 x 83 cm; h. 89,2 cm  | TOSI 1988, pp. 83-97, con bibliografia precedente.   |
| 749 | Blocco                             | Teatro                 | Padova (PD), Prato della Valle, spicchio nord-orientale             | Età augustea (?)                              | Blocco rinvenuto fuori opera attribuibile all' <i>opus quadratum</i> del teatro. Il blocco parallelepipedo presenta la lavorazione ad <i>anathyrosis</i> . 59,5 x 89 cm; h. 164 cm   | TOSI 1988, pp. 83-97, con bibliografia precedente.   |
| 750 | Blocco                             | Teatro                 | Padova (PD), Prato della Valle, spicchio nord-orientale             | Età augustea (?)                              | Blocco rinvenuto fuori opera attribuibile all' <i>opus quadratum</i> del teatro. Il blocco parallelepipedo presenta la lavorazione ad <i>anathyrosis</i> . 59,5 x 98 cm; h. 164 cm   | TOSI 1988, pp. 83-97, con bibliografia precedente.   |

| MI  | DEFINIZIONE                                  | EDIFICIO DI PERTINENZA | LUOGO DI RINVENIMENTO (anno)   | DATAZIONE        | DESCRIZIONE  | BIBLIOGRAFIA  |
|-----|--|------------------------|--|------------------|--|---|
|     |  |                        |  |                  |  | LUOGO DI CONSERVAZIONE (n° identificativo)  |
| 751 | Blocco                                       | Teatro                 | Padova (PD), Prato della Valle, specchio nord-orientale                    | Età augustea (?) | Blocco rinvenuto fuori opera attribuibile all' <i>opus quadratum</i> del teatro. Il blocco parallelepipedo presenta la lavorazione ad <i>anathyrosis</i> . 59,5 x 119 cm; h. 164 cm  | Tosi 1988, pp. 83-97, con bibliografia precedente.  |
| 752 | Blocco                                       | Teatro                 | Padova (PD), Prato della Valle, specchio nord-orientale (11 dicembre 1964) | Età augustea (?) | Blocco rinvenuto fuori opera, forse originariamente pertinente all'edificio scenico del teatro, lavorato a L con segno dell' <i>anathyrosis</i> . 75 x 65 cm; h. 63 cm   | Tosi 2002b, pp. 122-123, fig. 29.<br>(Inv. 8916)  |
| 753 | Concio                                       | Teatro                 | Padova (PD), Prato della Valle, specchio nord-orientale                    | Età augustea (?) | Il concio di chiave di volta di un'arcata rinvenuto fuori opera. Larg. alla base 59,5; larg. alla sommità 89,2; spess. 71,5 cm; h. 59,5 cm   | Tosi 1988, pp. 83-97, con bibliografia precedente.  |
| 754 | Cornice                                      | Teatro                 | Padova (PD), Prato della Valle, specchio nord-orientale                    | Età augustea (?) | Blocco di cornice a gola dritta e listello. 75 x 146 cm; h. 75 cm; oggetto di 29,7 cm  | Tosi 1988, pp. 83-97, con bibliografia precedente.  |
| 755 | Struttura muraria (fondazione) o sostruzione |                        | Padova (PD), via del Santo 24  | Età romana       | Struttura interpretata o come fondazione o come sostruzione, orientata in senso NNO-SSE assieme alle strutture MI 756-757. La struttura poggia su uno strato di muratura in pietrame incoerente posto a -4,5 m sul piano di campagna. Tale strato fungeva da base della fondazione, in blocchi di trachite non cementati. Le fondazioni erano poi in <i>opus caementicium</i> di eccezionale durezza con frammenti di granito e calcare di grandi dimensioni, gettati in cassoni lignei armati con pali verticali, di cui restano le impronte in negativo. L'alzato, conservato in maniera estremamente lacunosa, presenta alcuni mattoni. H. 4,5 m  | Tosi 1992b, p. 157, con bibliografia precedente.  |
| 756 | Struttura muraria (fondazione) o sostruzione |                        | Padova (PD), via del Santo 24  | Età romana       | Struttura interpretata o come fondazione o come sostruzione, orientata in senso NNO-SSE assieme alle strutture MI 755, 757. La struttura poggia su uno strato di muratura in pietrame incoerente posto a -4,5 m sul piano di campagna. Tale strato fungeva da base della fondazione, in blocchi di trachite non cementati. Le fondazioni erano poi in <i>opus caementicium</i> di eccezionale durezza con frammenti di granito e calcare di grandi dimensioni, gettati in cassoni lignei armati con pali verticali, di cui restano le impronte in negativo. L'alzato, conservato in maniera estremamente lacunosa, presenta alcuni mattoni. H. 4,5 m | Tosi 1992b, p. 157, con bibliografia precedente.  |
| 757 | Struttura muraria (fondazione) o sostruzione |                        | Padova (PD), via del Santo 24  | Età romana       | Struttura interpretata o come fondazione o come sostruzione, orientata in senso NNO-SSE assieme alle strutture MI 755-756. La struttura poggia su uno strato di muratura in pietrame incoerente posto a -4,5 m sul piano di campagna. Tale strato fungeva da base della fondazione, in blocchi di trachite non cementati. Le fondazioni erano poi in <i>opus caementicium</i> di eccezionale durezza con frammenti di granito e calcare di grandi dimensioni, gettati in cassoni lignei armati con pali verticali, di cui restano le impronte in negativo. L'alzato, conservato in maniera estremamente lacunosa, presenta alcuni mattoni. H. 4,5 m  | Tosi 1992b, p. 157, con bibliografia precedente.  |
| 758 | Pilone (alzato)                              |                        | Padova (PD), via del Santo 28, palazzo dei Dottori                         | Età romana       | Pilone poggiate su uno strato di muratura in pietrame incoerente posto a -4,5 m sul piano di campagna. Tale strato fungeva da base del pilone, in blocchi di trachite non cementati. Le fondazioni erano poi in <i>opus caementicium</i> di eccezionale durezza con frammenti di granito e calcare di grandi dimensioni, gettati in cassoni lignei armati con pali verticali, di cui restano le impronte in negativo. La struttura è posta a ca. 37 m dal margine meridionale delle strutture MI 755-757.  | Tosi 1992b, p. 157, con bibliografia precedente.  |
| 759 | Struttura muraria (alzato)                   |                        | Padova (PD), via Patriarcato (luglio 1978)                                 | II sec. a.C.     | Struttura muraria costituita da elementi parallelepipedi di trachite, abbastanza ben conservati e poggiati su sottofondazioni in grossi ciottoli. La struttura è ortogonale e contigua alla struttura MI 760.  | RUTA, DE MIN 1978, c. 251; CAGNIN 2012-2013, pp. 93-94, 184, con bibliografia precedente. |
| 760 | Struttura muraria (alzato)                   |                        | Padova (PD), via Patriarcato (luglio 1978)                                 | II sec. a.C.     | Struttura muraria costituita da elementi parallelepipedi di trachite, abbastanza ben conservati e poggiati su sottofondazioni in grossi ciottoli. La struttura è ortogonale e contigua alla struttura MI 759.  | RUTA, DE MIN 1978, c. 251; CAGNIN 2012-2013, pp. 93-94, 184, con bibliografia precedente. |

| MI  | DEFINIZIONE                          | EDIFICIO DI PERTINENZA | LUOGO DI RINVENIMENTO (anno)  | DATAZIONE   | DESCRIZIONE   | BIBLIOGRAFIA  |
|-----|--------------------------------------|------------------------|---|---|---|---|
|     |                                      |                        |   |   |   | LUOGO DI CONSERVAZIONE (n° identificativo)  |
| 767 | Sostegni angolari (alzato)           | Fornace                | Padova (PD), via Savonarola/ via Montona, ex Collegio Ravenna (1996-1999)           | Metà del I sec. d.C. - metà del II sec. d.C. (III fase) | Sostegni angolari di una fornace, costituiti da blocchi parallelepipedi in trachite ai lati dell'imboccatura ad arco della fornace n. 5.  | Colori 2007, pp. 128, 132.  |
| 783 | Paracarro                            |                        | Padova (PD), via Savonarola/ via Montona, ex Collegio Ravenna                       | Fine del II sec. a.C. - metà del I sec. a.C. (I fase)   | Masso trachitico di forma irregolare rinvenuto sulla superficie della sede stradale e interpretato come paracarro.  | Colori 2007, p. 24.   |
| 791 | Pavimentazione stradale (massiciata) | Tratto stradale        | Padova (PD), piazza Mazzini/ via dalla Vedova/vicolo Mazzini (1980)                 | Età romana  | Pavimentazione in conci trachitici pertinente ad un tratto stradale che si dirigeva verso il comprensorio a nord di Padova. Si tratta probabilmente dello stesso tratto stradale a cui è pertinente la pavimentazione MI 792. | BONETTO 1997, p. 87 e nota 2 p. 111; MONETI, STOCCHIO 1998, p. 177.                                     |
| 792 | Pavimentazione stradale (massiciata) | Tratto stradale        | Padova (PD), viale della Rotonda, in direzione di via Citolo da Perugia (1992-1994) | Età romana  | Pavimentazione in conci trachitici pertinente ad un tratto stradale che si dirigeva verso il comprensorio a nord di Padova. Si tratta probabilmente dello stesso tratto stradale a cui è pertinente la pavimentazione MI 791. | BONETTO 1997, p. 87 e nota 2 p. 111; MONETI, STOCCHIO 1998, p. 177.                                     |
| 828 | Colonna (fusto)                      |                        | ---   | Età romana  | Fusto liscio di colonna. Diam. inferiore 37,5 cm; diam. superiore 32,5 cm; h. 176,5 cm  | BIANCO 1994b, n. D,15 app, p. 194   |
|     |                                      |                        |   |   |   | Musei Civici agli Eremitani, Padova, magazzino Pacinotti, pallet 39 (inv. 928)                          |
| 829 | Colonna (fusto)                      |                        | ---   | Età romana  | Fusto liscio di colonna. Diam. inferiore 37,5 cm; diam. superiore 33 cm; h. 177 cm  | BIANCO 1994b, n. D,16 app, pp. 194-195.   |
|     |                                      |                        |   |   |   | Musei Civici agli Eremitani, Padova, magazzino Pacinotti, pallet 39 (inv. 929)                          |
| 830 | Colonna (fusto)                      |                        | Padova (PD), via Cavour (12 marzo 1983)   | Età romana  | Frammento di colonna sbizzato. Diam. 46 cm; h. 106, 5 cm  | Musei Civici agli Eremitani, Padova, magazzino Pacinotti, pallet 10 (I.G. 142825)                       |
|     |                                      |                        |   |   |   | BIANCO 1994b, n. D, 14 app, p. 194.   |
| 831 | Colonna (rocchio)                    |                        | ---   | Età romana  | Frammento di rocchio di colonna liscio. Diam. 42 cm; h. 61 cm   | ---   |
|     |                                      |                        |   |   |   | Musei Civici agli Eremitani, Padova, magazzino Pacinotti, pallet 43 (sni)                               |
| 832 | Colonna (rocchio)                    |                        | Padova (PD), via Monte di Pietà (dicembre 1989)                                     | Età romana  | Rocchio di colonna liscio. Diam. 45 cm; h. 70 cm  | BIANCO 1994b, n. D,8 app, p. 190.   |
|     |                                      |                        |   |   |   | Musei Civici agli Eremitani, Padova (I.G. 169750)   |
| 833 | Colonna (rocchio)                    |                        | Padova (PD), via VIII Febbraio, presso Piazza Garzeria (18 gennaio 1983)            | Età romana  | Rocchio di colonna liscio. Diam. 40 cm; h. 118 cm   | BIANCO 1994b, n. D,13 app, p. 193.  |
|     |                                      |                        |   |   |   | Musei Civici agli Eremitani, Padova, magazzino del laboratorio, corridoio, sotto la scala (I.G. 142840) |
| 834 | Colonna (rocchio)                    |                        | Padova (PD), via VIII Febbraio, presso Piazza Garzeria (30 dicembre 1982)           | Età romana  | Rocchio di colonna liscio che presenta a metà della sua altezza un incasso longitudinale rettangolare, forse funzionale all'inserzione di una transenna. Diam. 34 cm; h. 129 cm   | BIANCO 1994b, n. D,12 app, p. 193.  |
|     |                                      |                        |   |   |   | Musei Civici agli Eremitani, Padova (I.G. 142808)   |
| 835 | Colonna (fusto)                      |                        | Padova (PD), via Roma (25 ottobre 1982)   | Età romana  | Frammento di fusto di colonna scanalata. Diam. 27 cm; h. 47,5 cm  | BIANCO 1994b, n. D, 10 app, p. 192.   |
|     |                                      |                        |   |   |   | Musei Civici agli Eremitani, Padova (I.G. 227650)   |
| 836 | Semicolonna (rocchio)                |                        | Padova (PD), via VIII Febbraio/ via Battisti (25 febbraio 1983)                     | Età romana  | Rocchio di semicolonna scanalata addossata a un plinto. 48 x 40 cm; h. 91 cm; diam. colonna 30 cm; h. max. della colonna 73 cm  | BIANCO 1994b, n. D, 18 app, p. 195.   |
|     |                                      |                        |   |   |   | Musei Civici agli Eremitani, Padova (I.G. 142809)   |
| 837 | Blocco                               |                        | Padova (PD), piazza della Frutta/ piazza delle Erbe                                 | Età romana  | Blocco quadrangolare con lavorazione ad <i>anathyrosis</i> , con due incassi sulla faccia superiore e altrettanti su quelle laterali. Lung. m. 74 cm; h. 50 cm  | BIANCO 1994b, n. I,3 app, p. 203.   |
|     |                                      |                        |   |   |   | Musei Civici agli Eremitani, Padova (I.G. 169751)   |

| MI  | DEFINIZIONE                          | EDIFICIO DI PERTINENZA | LUOGO DI RINVENIMENTO (anno)  | DATAZIONE                                     | DESCRIZIONE  | BIBLIOGRAFIA   |
|-----|--------------------------------------|------------------------|---|---|--|--|
|     |                                      |                        |   |   |  | LUOGO DI CONSERVAZIONE (n° identificativo)   |
| 838 | Architrave                           |                        | Padova (PD), via Roma (20 ottobre 1982)                                     | Età romana                                    | Frammento di architrave ripartito in tre fasce con cornice di coronamento. L'elemento architettonico presenta varie scheggiature. Recuperato in uno strato datato all'età alto-medievale. 48 x 52 cm; h. 35 cm   | BIANCO 1994b, n. F,2 app, pp. 196-197.<br>Musei Civici agli Eremitani, Padova (I.G. 142799)  |
| 839 | Cornice                              |                        | ---   | Età romana                                    | Cornice modanata. 53 x 34 cm; h. 39 cm   | ---  |
| 840 | Plinto                               |                        | ---   | Età romana                                    | Plinto quadrangolare con disco alla sommità, probabilmente attacco della colonna. Lato 93 cm; h. plinto 19 cm; diam. disco 52 cm; h. disco 6 cm  | SCOTTON 1994, n. C,2, p. 141.<br>Musei Civici agli Eremitani, Padova (inv. 241)  |
| 841 | Colonnina (fusto)                    |                        | Padova (PD), piazza Cavour (1925)   | I sec. a.C.                                   | Frammento di colonnina liscia rastremata, con incasso quadrangolare quasi alla sommità. Diam. 29 cm; h. 91 cm  | DE VECCHI, LAZZARINI L., 1994, p. 110; SCOTTON 1994, n. D,4, p. 149.<br>Musei Civici agli Eremitani, Padova (inv. 681)   |
| 842 | Pavimentazione (lastricato)          | Rampa                  | Padova (PD), palazzo Zabarella, cortile                                     | Prima metà del I sec. d.C.                    | Rampa di discesa alla banchina fluviale pavimentata in basoli trachitici; le scarpate della rampa risultano rinforzate con muretti di contenimento in laterizio data la forte pendenza.  | RUTA SERAFINI, MICHELINI 1996, pp. 13, 15-16; Tosi 2002b, p. 94.   |
| 843 | Pavimentazione stradale (basolato)   | Tratto stradale        | Padova (PD), via Zabarella, presso l'incrocio con via Altinate              | Età romana                                    | Pavimentazione in basoli trachitici pertinente ad un tratto stradale. Lung. 80 cm  | GHSILANZONI 1931b, pp. 156-157.  |
| 847 | Pavimentazione stradale (basolato)   | Tratto stradale        | Padova (PD), via Eremitani 10 (1931)  | Età romana                                    | Pavimentazione in basoli trachitici pertinente ad un tratto stradale con orientamento nord-ovest/sud-est.  | GHSILANZONI 1931b, p. 158.   |
| 870 | Pavimentazione stradale (massiciata) | Tratto stradale        | Padova (PD), via Giustiniani 2, Ospedale civile - pneumatologia (1995-2000) | Fine del I sec. a.C. - inizio del I sec. d.C. | Pavimentazione pertinente ad una strada glareata, costituita da frammenti e blocchi trachitici di dimensioni da centimetriche a più che decimetriche. Una percentuale minore del materiale costituente la strada è di elementi calcarei e rari frammenti di laterizi. Verso ovest si registra un abbassamento di quota del piano stradale e una progressiva riduzione di pezzatura degli elementi oltre che dei solchi carrai. La porzione orientale del tratto subisce una risistemazione in un secondo momento. Al di sotto della pavimentazione, vi è una stesura omogenea di laterizi funzionali al drenaggio, sovrapposti a un riporto di terreno selezionato e depurato che livella un primo piano d'imposta a matrice limo-sabbiosa con frammenti laterizi e litici di dimensioni più che decimetriche. Quest'ultimo piano insiste su un riporto di terreno a matrice limo-sabbiosa piuttosto compatto e depurato, isolate dal sottostante strato basale limoso di derivazione idromorfa. | CIPRIANO, RUTA SERAFINI 2001, pp. 13, 20-21; CAGNIN 2012-2013, pp. 72-80, 184, con bibliografia precedente; ROSSI C. 2014, p. 100.   |
| 872 | Cordolo                              | Banchina               | Padova (PD), via Rudena/ via Umberto I, palazzo Deodara                     | I sec. d.C.                                   | Cordolo in blocchi trachitici pertinente ad una banchina del molo fluviale. Il cordolo presenta una modanatura per l'inserimento di elementi verticali da addossare a una muratura in <i>opus caementicium</i> a cui il cordolo si ammorza verso l'alto. Il battente idrico era esattamente sul cordolo. Lung. > 10 m  | Il dato è ricavato dal seminario dall'intervento di C. Balista e L. Rinaldi nel corso della giornata di studi <i>Costruire sull'acqua: materiali, tecniche e cultura architettonica antica nelle costruzioni in aree umide</i> (Padova, 28 aprile 2014). |
| 873 | Riporto di fondazione                | Banchina               | Padova (PD), via Rudena/ via Umberto I, palazzo Deodara                     | I sec. d.C.                                   | Riporto di fondazione di una banchina del <i>Medoacus</i> , costituito da una gettata di blocchi informi in calcare e trachite, poggiante su una palificata. Il riporto, posto a 6,5 m s.l.m. era poi sottostante a corsi di laterizi posti di piatto su un letto di malta su cui infine poggiava il cordolo trachitico MI 872.  | Il dato è ricavato dal seminario dall'intervento di C. Balista e L. Rinaldi nel corso della giornata di studi <i>Costruire sull'acqua: materiali, tecniche e cultura architettonica antica nelle costruzioni in aree umide</i> (Padova, 28 aprile 2014). |
| 946 | Plinto                               |                        | Padova (PD), galleria Pedrocchi (1812 o 1819)                               | Metà del I sec. a.C.                          | Plinto trachitico di colonna in <i>roman stone</i> parallelepipedo a base quadrata, avente un lato fratturato e due scheggiati. È probabile che tale plinto sia uno di quelli fondati sulla pavimentazione a lastre trachitiche e che fosse pertinente al portico prospiciente la piazza forense. Non si può neppure escludere che sia il plinto rinvenuto assieme alla relativa colonna poco più ad est, presso S. Giobbe. Lato 124 cm; h. 34 cm  | GASPAROTTO 1959, p. 48, n. 64a; SCOTTON 1994, n. A, 1, p. 122, con bibliografia precedente.<br>(inv. 147)  |



| MI  | DEFINIZIONE                    | EDIFICIO DI PERTINENZA | LUOGO DI RINVENIMENTO (anno)  | DATAZIONE  | DESCRIZIONE  | BIBLIOGRAFIA   |
|-----|--------------------------------|------------------------|---|------------|--|--|
|     |                                |                        |   |            |  | LUOGO DI CONSERVAZIONE (n° identificativo)   |
| 983 | Struttura muraria (fondazione) |                        | Padova (PD), piazza Cavour, casa Prai Raffaello (1882)                      | Età romana | Fondazione di struttura muraria in elementi laterizi e trachitici. H. 1,6 m  | BUSATO 1888, p. 13, nota 1; TOSI 2002b, p. 119, con bibliografia precedente.   |
| 984 | Pavimentazione (lastricato)    | Spazio lastricato      | Padova (PD), piazza Cavour, casa Prai Raffaello (1882)                      | Età romana | Pavimentazione in lastre quadrangolari di trachite posta su un livello di scaglia.   | BUSATO 1888, p. 13, nota 1; TOSI 2002b, p. 119, con bibliografia precedente.   |
| 989 | Elementi di condotta idrica    | Condotta idrica        | Padova (PD), piazzetta Sartori (1969)                                       | Età romana | Elementi tubolari trachitici di condotta idrica. Le estremità sono lavorate a maschio e a femmina e la base di appoggio risulta appiattita. Tutti gli elementi presentano dei brevi e poco profondi incassi orizzontali a metà lunghezza circa e ad altezza costante dalla base di 35 cm, connessi alla presa per la posa in opera dei pezzi. Si conservava la calce utilizzata per la saldatura dei vari elementi (in alcuni casi ancora connessi).<br>Diam int. 39 cm; diam. est 72 cm; lung. 75/82 cm; lung. estremità maschio 7 cm; prof. estremità femmina 8 cm; incassi lung. 7-8 cm, prof. 2-3 cm | ZANOVELLO 1997, pp. 106, 108, con bibliografia precedente; MARITAN <i>et alii</i> 2013, pp. 417-420.   |
|     |                                |                        |   |            |  | Padova, incrocio tra Riviera dei Mugnai e largo Europa (5 elementi); Padova, piazzetta Forzatè (due gruppi di 5 e 11 elementi))                |
| 990 | Elementi di condotta idrica    | Condotta idrica        | Padova (PD), via Marzolo 6, casa dello studente (1933)                      | Età romana | 7 elementi tubolari trachitici pertinenti a un condotto con direzione est/sud-est, secondo Ghislanzoni in relazione con il tratto dell'arena. La base di appoggio risulta appiattita e si osservano varie tracce di calce idraulica. Presenti incassi per la messa in opera. Lung. condotta 6,04 m; diam. int. 38 cm; diam. est. 76 cm; lung. elemento ca. 1 m   | MOSCHETTI 1933, pp. 202-203, fig. 44; GASPAROTTO 1959, n. 24, p. 31; ZANOVELLO 1997, p. 109, 111, con bibliografia precedente.                 |
|     |                                |                        |   |            |  | Musei Civici agli Eremitani, Padova (inv. 769)   |
| 991 | Elementi di condotta idrica    | Condotta idrica        | Padova (PD), via Belzoni 42 (1965)  | Età romana | Elementi tubolari trachitici pertinenti a una condotta idrica, prosecuzione verso sud-est del tratto MI 992.   | BRUNETTA 1970, pp. 24-25, figg. 8-10; PROSDOCIMI ALE. 1981, p. 266; ZANOVELLO 1997, pp. 109-110 e nota 48 p. 111, con bibliografia precedente. |
|     |                                |                        |   |            |  | Musei Civici agli Eremitani, Padova  |
| 992 | Elementi di condotta idrica    | Condotta idrica        | Padova (PD), via Belzoni/via Paolotti, sede di ingegneria (1968)            | Età romana | 9 elementi tubolari trachitici pertinenti a una condotta idrica, prosecuzione verso nord-ovest del tratto MI 991. Un elemento è rimasto <i>in situ</i> nelle cantine degli Ex-Paolotti. Lung. condotta 7,5 m   | BRUNETTA 1970, pp. 24-25, figg. 8-10; PROSDOCIMI ALE. 1981, p. 266; ZANOVELLO 1997, pp. 109-110 e nota 48 p. 111, con bibliografia precedente. |
| 993 | Elementi di condotta idrica    | Condotta idrica        | Padova (PD), via Fistomba, a nord-est del ponte di Ognissanti               | Età romana | Elementi tubolari trachitici pertinenti a condotta idrica con direzione est/sud-est conforme ai tratti MI 491, 990. Si tratta della prosecuzione del tratto di condotta MI 994.  | GASPAROTTO 1959, n. 27, p. 32; ZANOVELLO 1997, p. 110, con bibliografia precedente.  |
| 994 | Elementi di condotta idrica    | Condotta idrica        | Padova (PD), via Fistomba, a nord-ovest del ponte di Ognissanti             | Età romana | Elementi tubolari trachitici pertinenti a condotta idrica con direzione est/sud-est conforme ai tratti MI 491, 990. Si tratta della prosecuzione del tratto di condotta MI 993.  | GASPAROTTO 1959, n. 27, p. 32; ZANOVELLO 1997, p. 110, con bibliografia precedente.  |
| 995 | Elementi di condotta idrica    |                        | Padova (PD), località Arcella, tra la chiesa e il cimitero (XVIII sec.)     | Età romana | Elementi tubolari trachitici pertinenti a condotta idrica.   | BUSATO 1888, p. 22; CAV, III, f. 50, 294; ZANOVELLO 1997, p. 110   |
| 996 | Elemento di condotta idrica    |                        | Padova (PD), quartiere Santa Lucia (1935)                                   | Età romana | Elemento tubolare trachitico pertinente a condotta idrica. Diam. int. 14 cm; diam. est. 35 cm; lung. 49 cm   | ZANOVELLO 1997, pp. 110-111, con bibliografia precedente.  |
|     |                                |                        |   |            |  | Musei civici agli Eremitani, Padova (inv. 797)   |
| 997 | Elemento di condotta idrica    |                        | Padova (PD), quartiere Santa Lucia (1935)                                   | Età romana | Elemento tubolare trachitico pertinente a condotta idrica. Diam. int. 17 cm; diam. est. 37 cm; lung. 50 cm   | MOSCHETTI 1934-1939, p. 294; ZANOVELLO 1997, pp. 110-111.  |
|     |                                |                        |   |            |  | Musei civici agli Eremitani, Padova (inv. 798)   |
| 998 | Elemento di condotta idrica    |                        | Padova (PD), piazza Cavour, sede della Cassa di Risparmio del Veneto (1981) | Età romana | Frammento pari a circa metà elemento tubolare trachitico pertinente a condotta idrica. Rinvenuto fuori contesto in un livello di distruzione   | ZANOVELLO 1997, p. 111, con bibliografia precedente.   |

| MI   | DEFINIZIONE                          | EDIFICIO DI PERTINENZA     | LUOGO DI RINVENIMENTO (anno)  | DATAZIONE             | DESCRIZIONE  | BIBLIOGRAFIA   |
|------|--------------------------------------|----------------------------|---|-----------------------|--|--|
|      |                                      |                            |   |                       |  | LUOGO DI CONSERVAZIONE (n° identificativo)   |
| 999  | Elemento di condotta idrica          |                            | Padova (PD), via San Giovanni di Verdara (1981)   | Età romana            | Elemento di condotta idrica di piccolo modulo, secondo P. Zanovello possibile derivazione della condotta MI 989.   | ZANOVELLO 1997, p. 111, con bibliografia precedente.   |
| 1000 | Pavimentazione stradale (basolato)   | Tratto stradale            | Padova (PD), monastero di Santo Stefano   | Età romana            | Pavimentazione in basoli trachitici verosimilmente pertinente ad un tratto stradale diretto verso il ponte San Lorenzo. È in alternativa possibile che si tratti di una pavimentazione di una banchina che costeggiava la sponda del fiume contigua alla banchina MI 572.                | BUSATO 1888, pp. 57, 55; TOSI 1992b, p. 151, con bibliografia precedente; BASSANI 2010, p. 80.   |
| 1044 | Cornice                              |                            | Padova (PD), via VIII febbraio, in corrispondenza dell'occhio di portico a nord dell'ingresso al cortile vecchio dell'università (29 dicembre 1982) | Età romana            | Frammento di cornice modanata, spezzata ed abrasa specialmente nei punti più aggettanti. 132 x 84 cm; h. 38 cm   | BIANCO 1994b, n. H,2 app., pp. 198-199.  |
|      |                                      |                            |   |                       |  | Musei Civici agli Eremitani, Padova (inv. 142806)  |
| 1045 | Cornice                              |                            | Padova (PD), via Roma (26 ottobre 1982)   | Età romana            | Frammento di cornice modanata fratturato posteriormente e inferiormente. 121,4 x 80 cm; h. 38 cm   | BIANCO 1994b, n. H,1 app., p. 198.   |
|      |                                      |                            |   |                       |  | Musei Civici agli Eremitani, Padova (inv. 142801)  |
| 1047 | Pilastrino                           |                            | Padova (PD), piazza della Frutta (reimpiego) (1990)   | Età romana            | Frammento di pilastrino quadrangolare. Rinvenuto reimpiegato in una muratura medievale. 35 x 32,5 cm; h. 42 cm   | BIANCO 1994b, n. I,2 app., p. 203.   |
|      |                                      |                            |   |                       |  | Musei Civici agli Eremitani, Padova (inv. 169748)  |
| 1147 | Basoli                               |                            | Padova (PD), via Altinate, Centro d'Arte e Cultura san Gaetano  | Età romana            | Basoli trachitici pertinenti originariamente ad una pavimentazione stradale ma rinvenuti non <i>in situ</i> .  | Dato desunto da una comunicazione di E. Pettenò dal titolo <i>Il princeps e le necropoli di Patavium augustea</i> , durante la giornata di studio <i>Patavium Augustea nel bimillenario della morte del princeps</i> (Padova, Musei Civici agli Eremitani, 18 novembre 2014); cfr. PETTENÒ, ROSSI C., VIGONI 2015, pp. 131-133, dove però non si fa esplicita menzione del basolato in trachite. |
| 1207 | Architrave                           | Monumento funerario ipogeo | Padova (PD), via Ferrari 2a, monastero di Santa Giustina, monumento funerario romano  | Metà del II sec. d.C. | Architrave del probabile ingresso originario dall'esterno di un monumento funerario ipogeo di età romana. L'architrave si adatta superiormente all'andamento della volta. Spess. 50 cm   | ZAMPIERI 2003, p. 167, fig. 76.  |
| 1208 | Architrave                           | Monumento funerario ipogeo | Padova (PD), via Ferrari 2a, monastero di Santa Giustina, monumento funerario romano  | Metà del II sec. d.C. | Architrave pertinente al probabile ingresso originario dall'esterno di un monumento funerario ipogeo di età romana. L'architrave risulta configurato su due livelli, a gradino, forse per utilizzare una superficie esterna più ampia su cui applicare i perni della porta. Spess. 40 cm | ZAMPIERI 2003, pp. 167-168, fig. 77.   |
| 1209 | Architrave                           | Monumento funerario ipogeo | Padova (PD), via Ferrari 2a, monastero di Santa Giustina, monumento funerario romano  | Metà del II sec. d.C. | Architrave pertinente all'ingresso del loculo β del monumento funerario ipogeo di età romana. Spess. 20 cm   | ZAMPIERI 2003, p. 170.   |
| 1210 | Basamento                            | Monumento funerario ipogeo | Padova (PD), via Ferrari 2a, monastero di Santa Giustina, monumento funerario romano  | Metà del II sec. d.C. | Blocco parallelepipedo trachitico inserito alla base dello stipite sinistro (in laterizi) dell'ingresso al monumento funerario di età romana.  | ZAMPIERI 2003, p. 169.   |
| 1211 | Lastre                               | Monumento funerario ipogeo | Padova (PD), via Ferrari 2a, monastero di Santa Giustina, monumento funerario romano  | Metà del II sec. d.C. | Due lastre, considerate di reimpiego, facenti parte del soffitto del monumento funerario di età romana. La seconda delle due lastre si prolunga sopra un conglomerato che si appoggia a sua volta sull'architrave d'accesso della porta "a finestra" del monumento. Lung. 33 cm          | ZAMPIERI 2003, pp. 170-171, 173.   |
| 1213 | Elemento architettonico (fondazione) |                            | Padova (PD), via Dietro Duomo/via Arco Valaresso (1882)   | Età romana            | Elemento architettonico di forma semicircolare, interpretato come fondamenta di colonnina o pilastrino. Diam. 50 cm  | BUSATO 1888, p. 39.  |
| 1214 | Elemento architettonico              |                            | Padova (PD), via Dietro Duomo/via Arco Valaresso (1882)   | Età romana            | Elemento architettonico interpretato come architrave o stipite. 90 x 45 cm; h. 30 cm   | BUSATO 1888, p. 39.  |

| MI   | DEFINIZIONE                 | EDIFICIO DI PERTINENZA | LUOGO DI RINVENIMENTO (anno)   | DATAZIONE            | DESCRIZIONE   | BIBLIOGRAFIA  |
|------|-----------------------------|------------------------|--|----------------------|---|---|
|      |                             |                        |  |                      |   | LUOGO DI CONSERVAZIONE (n° identificativo)  |
| 1215 | Elemento architettonico     |                        | Padova (PD), via Dietro Duomo/<br>via Arco Valaresso<br>(1882)                                     | Età romana           | Elemento architettonico.<br>65 x 80 cm; h. 25 cm  | BUSATO 1888, p. 39.   |
| 1216 | Vera                        | Pozzo                  | Padova (PD), via Dietro Duomo/<br>via Arco Valaresso<br>(1882)                                     | Età romana           | Vera da pozzo quadrangolare frammentaria con foro circolare centrale.<br>Lato 105 cm; h. 25 cm; diam. foro 55 cm  | BUSATO 1888, p. 39.   |
| 1217 | Elemento di condotta idrica |                        | Padova (PD), via Dietro Duomo/<br>via Arco Valaresso<br>(1882)                                     | Età romana           | Elemento tubolare trachitico con giuntura a femmina pertinente a condotta idrica rinvenuto frammentario.  | BUSATO 1888, p. 39.   |
| 1218 | Elementi architettonici     |                        | Padova (PD), piazzale Pontecorvo<br>(seconda metà del XIX sec.)                                    | Età romana           | Elementi architettonici modanati e informi in trachite euganea e pietra tenera rinvenuti fuori contesto.  | BUSATO 1888, pp. 59-60.   |
| 1219 | Elemento architettonico     |                        | Padova (PD), via Dietro Duomo/<br>via Arco Valaresso<br>(1882)                                     | Età romana           | Elemento architettonico che presenta due profonde incisioni rettilinee discendenti verticalmente su un canaletto ortogonale.<br>95 x 50 x 30 cm   | BUSATO 1888, p. 40 (cfr. <i>errata corrige</i> del volume).   |
| 1220 | Pavimentazione (lastricato) | Foro                   | Padova (PD),<br>piazza Cappellato-Pedrocchi<br>(1819, 1877)  | Metà del I sec. a.C. | Pavimentazione della piazza forense in lastre rettangolari trachitiche disposte con un ordito orientato in senso ovest-est, probabilmente riferibili al complesso forense, collocato oltre il portico orientale del foro, prospiciente la basilica. Il complesso sorge su un primo edificio con colonnato dorico in trachite (cfr. colonne MI 271-272, 276), forse la prima basilica, relativa alla concessione del diritto latino nell'89 a.C. | PROSDOCIMI ALE. 1981, p. 259; TOSI 1994, p. 57, con bibliografia precedente; <i>Eadem</i> 2002a, pp. 45, 47; <i>Eadem</i> 2002b, p. 117.            |
| 1221 | Pavimentazione (lastricato) | Portico                | Padova (PD), piazzetta Cappellato-Pedrocchi, chiesa di San Giobbe<br>(1764, 1812, 1877-1878, 1911) | Metà del I sec. a.C. | Pavimentazione in lastre trachitiche di dimensioni regolari, secondo G. Tosi pertinenti al portico della piazza forense.  | GASPAROTTO 1959, n. 64B-C, pp. 48-49; PROSDOCIMI ALE. 1981, pp. 259-260; TOSI 1994, p. 57, con bibliografia precedente; <i>Eadem</i> 2002b, p. 110. |
| 1222 | Pavimentazione (lastricato) | Portico                | Padova (PD),<br>piazza Cappellato-Pedrocchi,<br>saggio 1877<br>(1877)                              | Metà del I sec. a.C. | Pavimentazione in lastre quadrangolari trachitiche pertinente al portico settentrionale del colonnato prospiciente la piazza forense, forse corrispondente al portico della basilica.<br>Lato lastre 1,23 m (pari a 16,5 palmi)   | TOSI 1987, p. 169; <i>Eadem</i> 1994, pp. 56-57, con bibliografia precedente.   |
| 1223 | Canaletta                   |                        | Padova (PD), piazza Eremitani<br>(1931)  | Età romana           | Blocco parallelepipedo pertinente a una canaletta in trachite rinvenuto in 3 frammenti e dotato di un canale di deflusso.<br>Lung. 3,8 m; larg. 48 cm; larg. del canale di deflusso 28 cm, prof. 15 cm  | MOSCHETTI 1931, p. 209.   |
| 1266 | Strutture murarie (alzato)  | Condotta fognaria      | Padova (PD), Giardini dell'Arena   | Età augustea         | Pareti di un condotto fognario che correva parallelo all'anfiteatro, costituito da una linea spezzata ad angoli ottusi. Le pareti, fino all'imposta della volta, sono costituite in lastre trachitiche, connesse mediante calce tenace.<br>H. 1,45 cm   | GHISLANZONI 1931b, pp. 159-160; TOSI 2003, p. 515.  |
| 1271 | Elementi di condotta idrica |                        | Padova (PD), corso Milano 40   | Età romana           | Elementi tubolari trachitici pertinenti a condotta idrica rinvenuti durante lavori al di sotto dell'Hotel Plaza.  | GASTALDELLO 2011-2012, p. 156.<br>Uno dei tubi è conservato a Montemerlo, presso privati  |
| 1272 | Tappo                       |                        | Padova (PD)  | Età romana           | Tappo un tempo inserito in un largo foro circolare di un elemento tubolare trachitico pertinente a condotta idrica di modulo piccolo. Il tappo, di forma tronco conica, presentava sulla faccia esterna un'incisione, paragonabile a quelle sulla testa delle viti, in cui si doveva inserire una sbarretta di ferro che fissava la chiusura.   | PROSDOCIMI ALE. 1981, p. 266; ZANOVELLO 1997, pp. 104-105, 111.<br>Già ai Musei Civici agli Eremitani, Padova; irreperibile                         |
| 1273 | Capitello                   |                        | Padova (PD), corte del Capitaniato<br>(1878)   | II sec. d.C.         | Frammento di capitello corinzio di cui rimane la parte superiore, notevolmente danneggiata e con molte fratture ed abrasioni.<br>Diam. inf. 39 cm; h. 31 cm   | DE VECCHI, LAZZARINI L. 1994, pp. 110-111; SCOTTON 1994, n. E,16, pp. 166-167.<br>Musei Civici agli Eremitani, Padova (inv. 36)                     |

| MI   | DEFINIZIONE             | EDIFICIO DI PERTINENZA | LUOGO DI RINVENIMENTO (anno)                                    | DATAZIONE                             | DESCRIZIONE  | BIBLIOGRAFIA  |
|------|-------------------------|------------------------|---|---------------------------------------|--|---|
|      |                         |                        |   |                                       |  | LUOGO DI CONSERVAZIONE (n° identificativo)  |
| 1392 | Cornice                 |                        | ---   | Età romana                            | Frammento angolare di cornice modanata. Presenta incassi per grappe e perni.<br>96 x 45 cm; h. 30 cm   | ---   |
|      |                         |                        |   |                                       |  | Musei Civici agli Eremitani, Padova, magazzino Pacinotti, pallet 12 (sni)   |
| 1393 | Elemento architettonico |                        | ---   | Età romana                            | Elemento architettonico parallelepipedo con incisione a toppa di chiave.<br>49 x 49 cm   | ---   |
|      |                         |                        |   |                                       |  | Musei Civici agli Eremitani, Padova, magazzino Pacinotti, pallet 7 (sni)  |
| 1394 | Monumento funerario     |                        | ---   | Età romana                            | Monumento funerario a cista costituito da un tamburo cavo e da una base parallelepipeda.<br>Diam. tamburo 76 cm; h. tamburo 76 cm; basamento 96 x 96 cm, h. 21 cm  | ---   |
|      |                         |                        |   |                                       |  | Musei Civici agli Eremitani, Padova, magazzino Pacinotti, pallet 17 (sni)   |
| 1395 | Monumento funerario     |                        | ---   | Età romana                            | Monumento funerario a cista di cui si conserva il tamburo cavo.<br>Diam. tamburo 105 cm; h. tamburo 58 cm  | ---   |
|      |                         |                        |   |                                       |  | Musei Civici agli Eremitani, Padova, magazzino Pacinotti, pallet 38 (sni)   |
| 1396 | Capitello               |                        | ---   | Seconda metà del I sec. a.C.          | Capitello tuscanico con evidenti scheggiature dell'abaco.<br>Abaco 48 x 48 cm; h. 21 cm; diam. al collarino 34 cm  | ---   |
|      |                         |                        |   |                                       |  | Musei Civici agli Eremitani, Padova, magazzino Pacinotti, pallet 40 (sni)   |
| 1397 | Canalizzazione          |                        | ---   | Età romana                            | Blocco parallelepipedo con canale a sezione semicircolare, pertinente a una canalizzazione.<br>109 x 62 cm; h. 29 cm; larg. canale 29 cm; larg. spalletta minore 11 cm; larghezza spalletta maggiore 22 cm         | ---   |
|      |                         |                        |   |                                       |  | Musei Civici agli Eremitani, Padova, magazzino Pacinotti, pallet 41 (sni)   |
| 1398 | Blocco                  |                        | ---   | Età romana                            | Blocco parallelepipedo con incasso quadrangolare al centro del lato lungo.<br>67 x 29 cm, h. 29 cm; incasso 30 x 8 cm, h. 17 cm  | ---   |
|      |                         |                        |   |                                       |  | Musei Civici agli Eremitani, Padova, magazzino Pacinotti, pallet 42 (sni)   |
| 1405 | Cordolo stradale        | Tratto stradale        | Padova (PD), via San Fermo 63-65, palazzo Forzadura (1996-1997) | Fine del III sec. a.C. - II sec. a.C. | Allineamenti di trachiti che fungono da cordolo per la strada occidentale dell'area indagata.  | <i>Città invisibile</i> 2005, n. 24, p. 84, con bibliografia precedente.  |
| 1406 | Soglia                  | Strutture abitative    | Padova (PD), via San Fermo 63-65, palazzo Forzadura (1996-1997) | I sec. a.C.                           | Soglia in trachite di un'abitazione in corrispondenza della quale venne deposta una stipe, nel punto di passaggio verso un'area esterna coperta.   | <i>Città invisibile</i> 2005, n. 7, pp. 122-123.  |
| 1407 | Struttura muraria       | Struttura abitativa    | Padova (PD), via Santa Sofia 67, palazzo Polcastro (2002-2004)  | Metà del II sec. a.C.                 | Struttura muraria di un'abitazione con fondazione in trachiti presso la quale è deposta una stipe della metà del II sec. a.C.  | <i>Città invisibile</i> 2005, n. 20, p. 125   |
| 1535 | Blocchi                 | Arginatura             | Padova (PD), Riviera Paleocapa                                  | Età romana                            | Blocchi trachitici ritenuti relativi alle arginature della sponda sinistra del fiume.  | TOSI 2002b, p. 93.  |
| 1536 | Blocchi                 | Arginatura             | Padova (PD), via Petrarca                                       | Età romana                            | Blocchi trachitici ritenuti relativi alle arginature della sponda sinistra del fiume.  | TOSI 2002b, p. 93.  |
| 1537 | Blocchi                 | Arginatura             | Padova (PD), via Belludi  | Età romana                            | Blocchi trachitici ritenuti relativi alle arginature della sponda sinistra del fiume.  | TOSI 2002b, p. 93.  |
| 1538 | Blocchi                 | Arginatura             | Padova (PD), piazzetta Sartori                                  | Età romana                            | Blocchi trachitici ritenuti relativi alle arginature della sponda sinistra del fiume.  | TOSI 2002b, p. 93.  |
| 1539 | Architrave              |                        | Padova (PD)   | I sec. d.C.                           | Blocco parallelepipedo iscritto pertinente alla porzione sinistra di un architrave di un monumento, forse onorario.<br>L'iscrizione recita: <i>C(aius) Titius St(ati) filius Lan[---]</i><br>117 x 24 cm; h. 25 cm | FURLANETTO G. 1847, p. 440; <i>CIL</i> , V, 3048; BASSIGNANO 2016, pp. 258-259, con bibliografia precedente.<br>Musei Civici agli Eremitani, Padova, magazzino del laboratorio, ripiano 45 (n. inv. 165; n. ingr. 66) |

| MI   | DEFINIZIONE                    | EDIFICIO DI PERTINENZA | LUOGO DI RINVENIMENTO (anno)  | DATAZIONE                  | DESCRIZIONE   | BIBLIOGRAFIA   |
|------|--------------------------------|------------------------|---|----------------------------|---|--|
|      |                                |                        |   |                            |   | LUOGO DI CONSERVAZIONE (n° identificativo)   |
| 1540 | Blocco                         |                        | Padova (PD), Casa di Dio vecchia (21 agosto 1883)   | I sec. d.C.                | Blocco parallelepipedo iscritto, ma segato a seguito di reimpiego. Si conserva la parte destra, che sembra riferibile a un monumento onorario o funerario.<br>L'iscrizione, segata verticalmente a ragione di un riuso, è la seguente: -----? / [---]xtus / [---]tate / [---] Q(uintus) Veni/nonius? ---] dedit.<br>76 x 29 cm; h. 105 cm | BUSATO 1888, p. 65; BASSIGNANO 2016, n. 42, pp. 339-340.<br><br>Musei Civici agli Eremitani, Padova, magazzino del laboratorio, corridoio, alla base della scala (n. inv. 24; n. ingr. 28).                            |
| 1541 | Blocco                         |                        | Padova (PD), via Ferrari 2a, monastero di Santa Giustina, chiostro del Capitolo, parete N | Prima metà del I sec. d.C. | Blocco parallelepipedo iscritto pertinente a un monumento funerario.<br>L'iscrizione recita: T(itus) Arbenius L(uci) f(ilius) Fab(ia) / testamento fieri<br>154,5 x 24,5 cm; h. 45 cm   | CIL, V, 2898; ZAMPIERI 2003, pp. 58-59; AE 2003, 706; BASSIGNANO 2016, pp. 190-191, con bibliografia precedente.<br><br>Monastero di Santa Giustina, chiostro del Capitolo, parete nord                                |
| 1542 | Blocco                         |                        | Padova (PD), via Ferrari 2a, monastero di Santa Giustina, chiostro del Capitolo, parete N | Età romana                 | Blocco parallelepipedo pertinente a un monumento, forse di carattere funerario.<br>L'iscrizione recita: C(irci) d. m(onumentum) h(eredem) n(on) s(equetur)<br>141,2 x 37 cm; h. 23 cm   | CIL, V, 3089; ZAMPIERI 2003, pp. 59, 62-67; AE 2003, 706; BASSIGNANO 2016, p. 273, con bibliografia precedente.<br><br>Monastero di Santa Giustina, chiostro del Capitolo, parete nord                                 |
| 1543 | Blocco                         |                        | Padova (PD), duomo, campanile   | Prima metà del I sec. d.C. | Blocco parallelepipedo iscritto, probabilmente pertinente a un monumento funerario.<br>L'iscrizione recita: -----] / [---] C(ai) f(ilio) Fab(ia tribu) Veio[---] / [testamento] fieri iussit<br>115 x 43 cm   | CIL, V, 3057; SARTORI F. 1977-1978, n. 2, pp. 222-224; AE 1978, 365; BASSIGNANO 2016, pp. 262-263, con bibliografia precedente.<br><br>In opera nel campanile del Duomo di Padova, fronte settentrionale del basamento |
| 1544 | Sepoltura                      |                        | Padova (PD), via Tiepolo/via San Massimo, area ex Tormene (1990-1991)                     | 1 d.C. - 25 d.C.           | Lastra di trachite collocata al di sopra di una sepoltura a cassetta di laterizi, con funzione di sigillare la deposizione. La lastra risulta rinzepata da frammenti laterizi che creano attorno ad essa una camicia irregolare.  | ROSSI C. 2014, p. 44.<br><br>(Tb. 40)  |
| 1552 | Strutture murarie (fondazione) | Domus                  | Padova (PD), Palazzo della Ragione  | I-II sec. d.C.             | Fondazioni delle strutture murarie pertinenti alla domus, costituite da elementi in laterizi e trachite.  | TUZZATO 2008, p. 116.  |
| 1553 | Strutture murarie (alzato)     | Domus                  | Padova (PD), Palazzo della Ragione  | I-II sec. d.C.             | Zoccolo delle strutture murarie pertinenti alla domus, costituite da elementi in laterizi e trachite.   | TUZZATO 2008, p. 116.  |
| 1554 | Elemento di canaletta          |                        | Padova (PD), Musei Civici agli Eremitani  | Età romana                 | Blocco parallelepipedo in cui è ricavata una canaletta di scolo a sezione semicircolare in posizione decentrata rispetto all'asse mediano dell'elemento lapideo.  | ---<br><br>Musei Civici agli Eremitani, Padova, cortile anteriore  |
| 1557 | Cornice                        |                        | Padova (PD), via Bracciolini/via Calfurnio (1976)   | Età romana                 | Cornice modanata rinvenuta nei pressi di una discarica ma si ritiene che provenisse o dall'area di Prato della Valle o dall'incrocio tra via Galilei e via San Francesco.   | SARTORI F. 1977, pp. 406-407.  |
| 1598 | Pavimentazione stradale        | Tratto stradale        | Padova (PD), via Dante Alighieri 30   | I sec. a.C.                | Cordolo stradale di cui si conserva un blocco parallelepipedo, pertinente al margine orientale del tratto stradale avente la pavimentazione MI 1599.  | BRESSAN 2017.  |
| 1599 | Cordolo stradale               | Tratto stradale        | Padova (PD), via Dante Alighieri 30   | I sec. a.C.                | Pavimentazione di cui si conservano basoli trachitici pertinente ad un tratto stradale con orientamento nord-sud, pressoché analogo all'attuale via Dante e avente come cordolo il MI 1598.   | BRESSAN 2017.  |
| 1603 | Scaglie                        |                        | Padova (PD), via San Massimo 17-19/ via Sant'Eufemia                                      | I sec. a.C. - I sec. d.C.  | Scaglie di trachite euganea rinvenute in associazione ai blocchi MI 1604, ad altri blocchi di calcare euganeo e a scorie metalliche, questi ultimi in misura minore, e interpretate come indicatori della presenza nell'area di un'officina per la pietra.  | CIPRIANO, MAZZOCCHIN 2014, pp. 282, 286; Eaedem 2017a, pp. 145-146; Eaedem 2017b, pp. 262-263.   |
| 1604 | Blocchi                        |                        | Padova (PD), via San Massimo 17-19/ via Sant'Eufemia                                      | I sec. a.C. - I sec. d.C.  | Blocchi di trachite euganea rinvenuti in associazione alle scaglie MI 1603, a blocchi di calcare euganeo e a scorie metalliche, questi ultimi in misura minore, e interpretati come indicatori della presenza nell'area di un'officina per la pietra.   | CIPRIANO, MAZZOCCHIN 2014, pp. 282, 286; Eaedem 2017a, pp. 145-146; Eaedem 2017b, pp. 262-263.   |

| MI   | DEFINIZIONE        | EDIFICIO DI PERTINENZA | LUOGO DI RINVENIMENTO (anno)          | DATAZIONE            | DESCRIZIONE  | BIBLIOGRAFIA                               |
|------|--------------------|------------------------|---------------------------------------|----------------------|--|--|
|      |                    |                        |                                       |                      |  | LUOGO DI CONSERVAZIONE (n° identificativo) |
| 1608 | Struttura (nucleo) | Gradinata              | Padova (PD), via C. Battisti 1 (2001) | Metà del I sec. a.C. | Nucleo di supporto della gradinata in blocchi MI 114, costituita da frammenti laterizi e, in misura minore, trachitici, di pezzatura omogenea, disposti uno a fianco all'altro, a costituire una platea di ca. 12 cm. Un livello più superficiale del nucleo, costituito da scaglie di trachite, pietra di Costozza e scaglia euganea, pure poste di coltello, contribuiva alla composizione del nucleo, complessivamente potente ca. 2.20 m | VIGONI c.s.                                |

### 1.1.2. *Manufatti*

| MM  | DEFINIZIONE     | LUOGO DI RINVENIMENTO (anno)                                       | DATAZIONE                             | DESCRIZIONE  | BIBLIOGRAFIA   |
|-----|-----------------|--|---------------------------------------|--|--|
|     |                 |  |                                       |  | LUOGO DI CONSERVAZIONE (n° identificativo)   |
| 148 | Stele funeraria | Padova (PD), contrada Dietro Duomo, proprietà Frigimelica          | Prima metà del I sec. d.C.            | Stele funeraria parallelepida con cornice modanata. Presenta nella porzione inferiore un dente parallelepipedo per l'incasso nella base. L'iscrizione recita: <i>L(ucio) Fabio C(ai) f(ilio) / patri Fabiae / L(uci) l(ibertae) Helenae matri / Fabia L(uci) f(ilia) Quincta / v(iva) f(ecit)</i> 55 x 12 x 105 cm | <i>CIL</i> , V, 2949; LAZZARO 1989, p. 192; BASSIGNANO 2016, p. 214, con bibliografia precedente.<br>Musei Civici agli Eremitani, Padova, magazzino del laboratorio, ripiano 28 (n. inv. 21; n. ingr. 24)                                    |
| 149 | Cippo funerario | Padova (PD), via Santa Maria in Vanzo (1924)                       | I-II sec. d.C.                        | Cippo funerario parallelepipedo frammentario alle estremità, con indicazione dei limiti sepolcrali. L'iscrizione recita: <i>In fr(onte) / p(edes) XX / r(etro) p(edes) LX</i> 27 x 13 x 40 cm  | BASSIGNANO 2016, n. 124, p. 421.<br>Musei Civici agli Eremitani, Padova, magazzino del laboratorio, ripiano 32 (n. inv. 718; n. ingr. 38)  |
| 150 | Cippo funerario | Padova (PD), via Santa Maria in Vanzo (1924)                       | Età romana                            | Cippo funerario con estremità centinata. L'iscrizione è erasa a colpi di martellina. 56 x 12 x 35 cm   | ---<br>Musei Civici agli Eremitani, Padova, magazzino del laboratorio, ripiano 32 (n. inv. 674; n. ingr. 39)   |
| 151 | Stele funeraria | ---  | Prima metà del I sec. d.C.            | Stele funeraria frammentaria di provenienza ignota, la cui prima collocazione nota è in Prato della Valle, presso palazzo Zacco. L'iscrizione recita: <i>Djomitius / [---] Fab(ia) Scaeva / [---]vonia l(mulieris) l(iberta) P[---] / [---]mitiu[</i>  | FURLANETTO G. 1847, p. 439, n. 68; <i>CIL</i> , V, 2941; LAZZARO 1989, p. 192; BASSIGNANO 2016, p. 210, con bibliografia precedente.<br>Musei Civici agli Eremitani, Padova, magazzino del laboratorio, ripiano 34 (n. inv. 91; n. ingr. 33) |
| 152 | Stele funeraria | Padova (PD)  | I sec. d.C.                           | Stele funeraria parallelepida. L'iscrizione recita: <i>L(ucius) Caediu[s] / L(uci) l(ibertus) Eros sibi / et libert(o) Hila[ro] / et liberto Ac[---] / [---]V[---]DV[</i> 52 x 15 x 50 cm  | FURLANETTO G. 1847, p. 324; <i>CIL</i> , V, 2908; LAZZARO 1989, p. 191; BASSIGNANO 2016, pp. 195-196, con bibliografia precedente.<br>Musei Civici agli Eremitani, Padova, magazzino del laboratorio, ripiano 34 (n. inv. 80; n. ingr. 34)   |
| 153 | Stele funeraria | Padova (PD), via Santa Maria in Vanzo, proprietà Camillotti (1924) | Fine del III sec. d.C. - IV sec. d.C. | Stele funeraria a edicola, frammentaria. Si conserva la porzione superiore ove sono raffigurate le due teste della coppia di defunti, tagliate immediatamente sotto il mento. La donna è sulla sinistra. 54 x 26 x 35 cm   | GHEDINI 1980, n. 61, pp. 146-147, con bibliografia precedente; ROSSI C. 2014, p. 419.<br>Musei Civici agli Eremitani, Padova, magazzino del laboratorio, ripiano 35 (n. inv. 677; n. ingr. 29)   |
| 154 | Cippo funerario | Padova (PD), piazzale Pontecorvo (1883)                            | Prima metà del I sec. d.C.            | Cippo funerario di confine centinato. Presenta un incasso quadrangolare sulla faccia principale, da mettere forse in connessione a riuso. L'iscrizione recita: <i>L(ocus) S(epulturae) / [---] / [---] / [---] / In fr(onte) p(edes) XXVIII / r(etro) p(edes) XXII</i> 29 x 18 x 65 cm                             | BUSATO 1888, p. 60; MOSCHETTI 1898b, p. 43; BASSIGNANO 2016, n. 121, p. 419.<br>Musei Civici agli Eremitani, Padova, magazzino del laboratorio, ripiano 35 (n. inv. 29; n. ingr. 30)   |
| 155 | Stele funeraria | Padova (PD), palazzo del Gallo (1902)                              | Prima metà del I sec. d.C.            | Stele funeraria frammentaria con estremità centinata. L'iscrizione recita: <i>Octavia / C(ai) F(ilia)</i> 36 x 20 x 74 cm  | MOSCHETTI, CORDENONS 1902, p. 99; BASSIGNANO 2016, n. 78, p. 380, con bibliografia precedente.<br>Musei Civici agli Eremitani, Padova, magazzino del laboratorio, ripiano 35 (n. inv. 535; n. ingr. 31)                                      |

| MM  | DEFINIZIONE     | LUOGO DI RINVENIMENTO (anno)  | DATAZIONE                  | DESCRIZIONE   | BIBLIOGRAFIA  |
|-----|-----------------|---|----------------------------|---|---|
|     |                 |   |                            |   | LUOGO DI CONSERVAZIONE (n° identificativo)  |
| 156 | Urna funeraria  | Padova (PD)   | III sec. d.C.              | Porzione anteriore di urna funeraria con cavità cineraria a pianta quadrangolare. Decorata sui fianchi con ghirlande e tenie conservate solo in parte.<br>L'iscrizione recita: <i>V(iva) f(ecit) / Valeria Mat[ur]a et Valeri[o] / Aprioni / libert(o) / in fr(onte) p(edes) XX retr(o) p(edes) LV[---]</i><br>61 x 21 x 91 cm  | FURLANETTO G. 1847, p. 238; <i>CIL</i> , V, 3056; LAZZARO 1979, p. 194; BASSIGNANO 2016, p. 261, con bibliografia precedente.<br>Musei Civici agli Eremitani, Padova, magazzino del laboratorio, ripiano 39 (n. inv. 173; n. ingr. 47)  |
| 157 | Stele funeraria | Padova (PD), riviera San Benedetto, caserma Prandina                        | Prima metà del I sec. d.C. | Stele funeraria centinata con indicazione dei limiti sepolcrali. Rinvenuta nello scavo delle fondazioni dell'edificio.<br>L'iscrizione recita: <i>[D]iis Man(ibus) s(acrum) / L(uci) Pacati. L(ocus) s(epulturae); / in f(ronte) p(edes) XVIS, r(etro) p(edes) XIXS</i><br>39 x 18 x 75 cm  | FIORELLI 1888; MOSCHETTI 1898b, n. 31, p. 44; BASSIGNANO 2016, n. 82, pp. 383-384, con bibliografia precedente.<br>Musei Civici agli Eremitani, Padova, magazzino del laboratorio, ripiano 40 (n. inv. 31; n. ingr. 50)   |
| 158 | Urna funeraria  | Padova (PD)   | Età romana                 | Urna funeraria. Il riconoscimento petrografico è dubbio.<br>Diam. ca. 30/40 cm; ca. 30 cm   | ---<br>Musei Civici agli Eremitani, Padova, magazzino del laboratorio, ripiano 40.  |
| 159 | Stele           | Parova (PD)   | I sec. d.C.                | Stele centinata con piccola figura in bassorilievo sulla parte superiore (forse una testa di Medusa), probabilmente poi erasa con martello.<br>L'iscrizione recita: <i>[---] / [---] / [---] / [---]A[---] / Cornelia / Quintilla / sibi et suis / Publicia L(uci) f(ilia) / +ORME+ et / +++itia++ / -----?</i><br>46 x 18 x 96 cm  | MOSCHETTI 1899, n. 33; BASSIGNANO 2016, n. 64, pp. 363-364, con bibliografia precedente.<br>Musei Civici agli Eremitani, Padova, magazzino del laboratorio, ripiano 41 (n. inv. 33; n. ingr. 51)  |
| 160 | Cippo funerario | Padova (PD)   | II sec. d.C.               | Cippo funerario confinario parallelepipedo.<br>L'iscrizione recita: <i>In fr(onte) p(edes) XXIV / retr(o) p(edes) XXXXI / D(is) M(anibus)</i><br>44 x 25 x 87 cm  | BASSIGNANO 2016, n. 122, pp. 419-420.<br>Musei Civici agli Eremitani, Padova, magazzino del laboratorio, ripiano 41 (n. ingr. 52; sni)  |
| 162 | Stele funeraria | Padova (PD), via San Francesco-via Battisti, palazzo dell'Università (1926) | II-III sec. d.C.           | Stele funeraria parallelepipeda rinvenuta in uno sterro durante l'ampliamento dei locali dell'Università.<br>L'iscrizione recita: <i>----- / [sibi] et Terraniae / [Se]verae Liviae Fests[ae] / [---]ori. In f(ronte) p(edes) XV, r(etro) p(edes) XXX. / [S]atriae Cuparine / [pe]ymisu Severe Tur[ran]iae.</i><br>38 x 15 x 57 cm  | GHISLANZONI 1926, pp. 355-356; BASSIGNANO 2016, n. 99, pp. 401-402, con bibliografia precedente.<br>Musei Civici agli Eremitani, Padova, magazzino del laboratorio, ripiano 44 (n. inv. 621; n. ingr. 63)   |
| 164 | Cippo funerario | Padova (PD), corso del Popolo 81, palazzina Maluta                          | Prima metà del I sec. d.C. | Cippo funerario centinato con indicazione dei limiti sepolcrali. Rinvenuto nello scavo delle fondazioni dell'edificio.<br>L'iscrizione recita: <i>L(ocus) s(epulturae) / In f(ronte) / p(edes) XXIS, / retr(ro) / p(edes) XXXV</i><br>33 x 26 x 100 cm  | BASSIGNANO 2016, n. 123, p. 420, con bibliografia precedente.<br>Musei Civici agli Eremitani, Padova, magazzino del laboratorio, ripiano 50 (n. inv. 599; n. ingr. 77)  |
| 165 | Stele funeraria | Padova (PD)   | I sec. d.C.                | Stele funeraria parallelepipeda.<br>L'iscrizione recita: <i>[V(ivo)] f(ecit) / P(ublio) Sepullio P(ubli) l(iberto) / Flor[e]nti / Caecilia[e] ((mulieris)) l(ibertae) Creni / C(aio) Castricio C(ai) l(iberto) / Calvioni / Castriciae C(ai) l(ibertae) Euchii / C(aio) Castricio ((mulieris)) l(iberto) / Martiali / loc(us) sepulti(urae) / sibi et suis / L(ucio) Domitio Theophilo / in [fr(onte)] p(edes) XX retr(o) p(edes) XXV</i><br>53 x 18 x 105 cm | <i>CIL</i> , V, 3036; LAZZARO 1979, p. 194; BASSIGNANO 2016, pp. 252-253, con bibliografia precedente.<br>Musei Civici agli Eremitani, Padova, magazzino del laboratorio, ripiano 51 (n. inv. 123; n. ingr. 85)   |
| 166 | Altare votivo   | Padova (PD), via Roma/via Umberto I/vicolo dei Servi, fabbricato Moschini   | I sec. d.C.                | Cippo votivo parallelepipedo modanato, forse pertinente a uno spazio cultuale lungo l' <i>Annia</i> . Mutilo superiormente e molto corroso, risulta di difficile lettura. Rinvenuto probabilmente assieme agli altari MM 321, 561.<br>L'iscrizione recita: <i>C(aius) Valerius / C(ai) l(ibertus) Cicorius / v(otum) s(olvit) l(ibens) m(erito)</i><br>43 x 35 x 100 cm   | GASPAROTTO 1959, n. 95, p. 60; BASSANI <i>et alii</i> 2009, p. 89; BASSANI 2010, pp. 79-80, 84, con nota 83; BASSIGNANO 2016, n. 12, p. 307, con bibliografia precedente.<br>Musei Civici agli Eremitani, Padova, magazzino del laboratorio, parete di fondo (n. inv. 597; n. ingr. 97) |

| MM  | DEFINIZIONE     | LUOGO DI RINVENIMENTO (anno)  | DATAZIONE                    | DESCRIZIONE  | BIBLIOGRAFIA  |
|-----|-----------------|---|------------------------------|--|---|
|     |                 |   |                              |  | LUOGO DI CONSERVAZIONE (n° identificativo)  |
| 167 | Stele funeraria | Padova (PD), palazzo Valvassori, presso la chiesa di Sant'Andrea (1794) | I sec. d.C.                  | Stele funeraria parallelepipedica, frammentaria lungo il lato destro e mutila agli angoli.<br>L'iscrizione recita: <i>C(aio) Salvio C(ai) l(iberto) Dion[---] / Salviae C(ai) l(ibertae) Lesbia[e] / Salviae C(ai) l(ibertae) Spons[---] / Lemo-nae Prin[---] / Salvia C(ai) l(iberta) Grata [</i><br>27 x 40 cm; h. 63 cm   | FURLANETTO G. 1847, p. 333; <i>CIL</i> , V, 3026; LAZZARO 1979, p. 193; BASSIGNANO 2016, pp. 246-247, con bibliografia precedente.<br>Musei Civici agli Eremitani, Padova, magazzino del laboratorio, parete di fondo (n. inv. 166; n. ingr. 101)                                     |
| 168 | Stele funeraria | Padova (PD)   | II sec. d.C.                 | Stele funeraria parallelepipedica con alla base dente per l'inserimento nella base stabilizzatrice. Non è noto il luogo di rinvenimento, mentre il primo luogo di conservazione è presso il Duomo, verso il ponte di San Giovanni delle Navi, casa Contarini.<br>L'iscrizione recita: <i>V(itus) f(ecit) / L(ucius) Aelius L(uci) f(ilius) / Fab(ia) Macer / Vivir sibi et / L(ucio) Aelio Antigon(o) / lib(er)to con-sorti / et / P(ublio) Satio Mystico / amico / Saltiae Euthy/ciae / h(oc) m(onumentum) h(eredem) n(on) s(equetur)</i><br>58 x 12 x 138 cm | FURLANETTO G. 1847, p. 144; BUSATO 1888, p. 69; <i>CIL</i> , V, 2844; LAZZARO 1989, p. 190; BASSIGNANO 2016, p. 155, con bibliografia precedente.<br>Musei Civici agli Eremitani, Padova, magazzino del laboratorio, parete di fondo, a destra della scala (n. inv. 20; n. ingr. 125) |
| 170 | Stele funeraria | Padova (PD), chiesa di Sant'Andrea (1826)                               | Prima metà del I sec. d.C.   | Stele funeraria parallelepipedica.<br>L'iscrizione recita: <i>C(aius) Petilius C(ai) l(ibertus) / Anteros / sibi et / Petiliae C(ai) l(ibertae) / Staphi l(iberti) / testamento / fieri iussit</i><br>59 x 21 cm; h. 105 cm  | FURLANETTO G. 1847, p. 291; <i>CIL</i> , V, 3005; LAZZARO 1989, p. 193; BASSIGNANO 2016, pp. 238-239, con bibliografia precedente.<br>Musei Civici agli Eremitani, Padova, magazzino del laboratorio, ripiano 66 (n. inv. 110; n. ingr. 96)   |
| 171 | Stele funeraria | Padova (PD), stazione ferroviaria (1883)                                | II sec. d.C.                 | Stele funeraria con timpano decorato con una ghirlanda legata da un nastro.<br>L'iscrizione recita: <i>V(itus) f(ecit) / C(aius) Delli/us / Phoebus. / Sine ullo / aere alie/no hic / iacio / D(is) M(anibus) / fecit sibi / et Vibiae / Quietae uxo/ri suae</i><br>40 x 15 x 97 cm  | BUSATO 1888, p. 15; MOSCHETTI 1904, n. 247; BASSIGNANO 2016, n. 70, pp. 370-372, con bibliografia precedente.<br>Musei Civici agli Eremitani, Padova, magazzino del laboratorio, ripiano 67 (n. inv. 247; n. ingr. 94)  |
| 173 | Stele funeraria | Padova (PD)   | I sec. d.C.                  | Stele funeraria. Nell'iscrizione si legge che il monumento funebre venne eretto, diversamente da quanto si verifica di solito, in un luogo privato.<br>L'iscrizione recita: <i>V(itus) f(ecit) / Q(uintus) Mustius / Eusebes sibi / et Caetroniae / Proculae uxori / et Saufeio Nigrino / postrisq(ue) suorum / loco privato. In f(ron)te p(edes) XXX; in a(gro) p(edes) XXX</i><br>52 x 14 cm; h. 128 cm  | FURLANETTO G. 1847, p. 268; <i>CIL</i> , V, 2998; LAZZARO 1989, p. 193; BASSIGNANO 2016, pp. 234-235, con bibliografia precedente.<br>Musei Civici agli Eremitani, Padova, magazzino del laboratorio, ripiano 70 (n. inv. 104; n. ingr. 89)   |
| 174 | Stele funeraria | Padova (PD), via Valeri, ex gasometro                                   | Seconda metà del I sec. a.C. | Stele funeraria parallelepipedica.<br>L'iscrizione recita: <i>Genti / Cascica[i] / Betutia</i><br>30 x 17 cm; h. 65 cm (33 cm parte interrata)   | BASSIGNANO 1977-1978, pp. 135-142; ROSSI C. 2014, p. 407; BOSCOLO 2015b, p. 77; BASSIGNANO 2016, n. 57, p. 357, con bibliografia precedente.<br>Musei Civici agli Eremitani, Padova, magazzino del laboratorio, ripiano 70 (n. inv. 857; n. ingr. 91)                                 |
| 175 | Cippo funerario | Terranegra di Padova (PD) (1930)  | I sec. d.C.                  | Cippo funerario centinato con indicazione dei limiti sepolcrali; con ogni probabilità era posto a uno degli angoli dell'area funeraria.<br>L'iscrizione recita: <i>In f(ron)te p(edes) XX, / ret(ro) p(edes) XXII</i><br>30 x 28 x 65 cm   | Divisioni 1984, n. 29, p. 146; BASSIGNANO 2016, n. 127, pp. 422-423, con bibliografia precedente.<br>Musei Civici agli Eremitani, Padova, magazzino del laboratorio, sulla destra della scala (n. inv. 760; n. ingr. 105)   |
| 176 | Macina          | ---   | Età tardo antica (?)         | Porzione inferiore di una macina rotatoria, probabilmente manuale, «a catino» o meglio definita «a tazza» ( <i>pot quern</i> ) con colatoio. Presenta tracce di rabbigliatura e incavi pertinenti ad un sistema di perni per "sostenere" il palmento superiore.<br>80 x 25 x 79 cm   | ---   |
| 177 | Cippo funerario | Padova (PD)   | Prima metà del I sec. d.C.   | Cippo funerario centinato con indicazione dei limiti sepolcrali.<br>L'iscrizione recita: <i>L(ocus) [s]ep(ulturae) / L(uci) Valeri L(uci) fil(ii) / In f(ron)te p(edes) XIV / ret(ro) p(edes) XX[...]</i><br>40 x 36 x 122 cm  | BASSIGNANO 2016, n. 100, p. 402.<br>Musei Civici agli Eremitani, Padova, magazzino del laboratorio, ripiano 81 (n. ingr. 122; sni)  |



| MM  | DEFINIZIONE      | LUOGO DI RINVENIMENTO (anno)                 | DATAZIONE                    | DESCRIZIONE   | BIBLIOGRAFIA   |
|-----|------------------|--|------------------------------|---|--|
|     |                  |  |                              |   | LUOGO DI CONSERVAZIONE (n° identificativo)   |
| 178 | Cippo funerario  | Padova (PD)<br>(1977)                        | Prima metà del I sec. d.C.   | Cippo funerario centinato con indicazione dei limiti sepolcrali. Presenta varie scheggiature. Date le dimensioni dell'area delimitata (30 x 30 piedi = 8,88 m x 8,88) si può ipotizzare la pertinenza ad un complesso tombale di famiglia. Rinvenuto in una discarica imprecisata della città, poi trasportato a Este, prima di tornare a Padova, al Museo civico.<br>L'iscrizione recita: <i>In f(ron)te P(edes) XXX / In agr(o) / p(edes) XXX</i><br>44 x 20 x 123 cm | VALANDRO 1971-1972, n. 5, pp. 182-185; ZAMPIERI 1983; CAV III, f. 64, 223; BASSIGNANO 1997, n. 244, p. 338; <i>Eadem</i> 2001, p. 38; <i>Eadem</i> 2016, n. 120, pp. 418-419, con bibliografia precedente.<br><br>Musei Civici agli Eremitani, Padova, magazzino del laboratorio, ripiano 81 (n. inv. 814; n. ingr. 121) |
| 179 | Stele funeraria  | Padova (PD), via Codalunga<br>(1788)         | Primo quarto del I sec. d.C. | Stele funeraria parallelepida. Data e luogo di rinvenimento sono stati incisi sulla lastra subito dopo la scoperta (cfr. BOSCARDIN 1998).<br>L'iscrizione recita: <i>T(it) Petronio P(ubli) f(ilio) / v(ivo) P(ublio) Petronio f(ili) / filio sibi que Curiatua L(uci) f(ilia) Quar(ta) Q(uinto) Curiatio L(uci) f(ilio) / Celeri fratri Mu(ciae) L(uci) f(iliae) Rufae / l(ocus) sepulchrae in fronte / p(edes) XXIV retro p(edes) L</i><br>44 x 22 cm; h. 120 cm      | FURLANETTO G. 1847, p. 315; <i>CIL</i> V, 3007; BOSCOLO 2015b, pp. 74-75; BASSIGNANO 2016, p. 239, con bibliografia precedente.<br><br>Musei Civici agli Eremitani, Padova, magazzino del laboratorio, ripiano 82 (n. inv. 76; n. ingr. 120)   |
| 180 | Stele funeraria  | Padova (PD), viale Cavallotti 39<br>(1965)   | I sec. d.C.                  | Stele funeraria centinata.<br>L'iscrizione recita: <i>Loc(us) sepulchrae / Petroniae M(arc)i f(iliae) / Crispinae / in f(ron)te p(edes) LXXXXI s(emis) / retr(o) p(edes) XXIII</i><br>38 x 19 x 124 cm  | BASSIGNANO 1977-1978, pp. 142-144; <i>Eadem</i> 2016, n. 84, p. 385, con bibliografia precedente.<br><br>Musei Civici agli Eremitani, Padova, magazzino del laboratorio, ripiano 83 (n. inv. 817; n. ingr. 111)  |
| 181 | Stele funeraria  | Padova (PD), piazzale Pontecorvo (reimpiego) | I sec. d.C.                  | Stele funeraria centinata con indicazione dei limiti sepolcrali. Rinvenuta reimpiegata come soglia della stalla di un casolare, ma probabilmente pertinente a un'area sepolcrale attraversata da una strada connessa alla via <i>Annia</i> .<br>L'iscrizione recita: <i>L(ucius) Poblicius / Argius sibi et / Clodiae / Modestae, / Clodiae / Pudicae. / L(ocus) S(epulchrae) / in f(ron)te p(edes) XXXII, r(etro) / p(edes) XXVIII</i><br>37 x 19 cm; h. 119 cm        | BUSATO 1888, p. 60; MOSCHETTI 1898b, p. 43; BASSIGNANO 2016, n. 88, pp. 390-391, con bibliografia precedente.<br><br>Musei Civici agli Eremitani, Padova, magazzino del laboratorio, ripiano 83 (n. inv. 28; n. ingr. 119)   |
| 182 | Stele funeraria  | Padova (PD)<br>(1794)                        | I sec. d.C.                  | Stele funeraria parallelepida corniciata a edicola. Rinvenuta "nell'agro patavino", viene poi trasportata in casa De Lazara.<br>L'iscrizione recita: <i>Cassia T(it) l(iberta) Cia / sibi et / T(it) Cassio T(it) fil(io) / patr(ono) / Fausto / v(iva) f(ecit)</i><br>58 x 30 x 130 cm   | FURLANETTO G. 1847, p. 326; <i>CIL</i> , V, 2919; LAZZARO 1989, p. 191; BASSIGNANO 2012, p. 317; <i>Eadem</i> 2016, p. 200, con bibliografia precedente.<br><br>Musei Civici agli Eremitani, Padova, magazzino del laboratorio, ripiano 85 (n. inv. 106; n. ingr. 115)   |
| 183 | Cippo funerario  | Padova (PD), palazzo del Gallo<br>(1902)     | Prima metà del I sec. d.C.   | Cippo funerario centinato con indicazione dei limiti sepolcrali. Rinvenuto non <i>in situ</i> in uno strato di età romana.<br>L'iscrizione recita: <i>L(ocus) S(epulchrae) / In f(ron)te p(edes) XX, / retr(ro) p(edes) XL. / T. C(---) C(---).</i><br>39 x 23 x 86 cm  | MOSCHETTI 1903a, p. 104; BASSIGNANO 2016, n. 54, p. 355.<br><br>Musei Civici agli Eremitani, Padova, magazzino del laboratorio, ripiano 55 (n. inv. 537; n. ingr. 78)  |
| 184 | Stele funeraria  | Padova (PD)<br>(1835)                        | Prima metà del I sec. d.C.   | Stele funeraria frammentaria.<br>L'iscrizione recita: <i>T(itus) Vettius T(it) f(ilius) / Tertius viv&lt;u=0&gt;[s] / fecit sibi et / Voluminae [---] / f(iliae) Festai(t) ux(ori) / et C(aio) Paccio [---] / Fabia [</i><br>43 x 27 x 78 cm  | <i>CIL</i> , V, 3061; BASSIGNANO 2016, p. 263, con bibliografia precedente.<br><br>Musei Civici agli Eremitani, Padova, magazzino del laboratorio, ripiano 55 (n. inv. 105; n. ingr. 79)   |
| 185 | Altare funerario | Padova (PD), chiesa di Sant'Andrea<br>(1794) | III sec. d.C.                | Altare funerario.<br>L'iscrizione recita: <i>D(is) M(anibus) / Aprilia / Priscilla / viva posuit / securitati / per[pe]tuae</i><br>42 x 29 x 92 cm  | <i>CIL</i> , V, 2896; BASSIGNANO 2016, p. 190, con bibliografia precedente.<br><br>Musei Civici agli Eremitani, Padova, magazzino del laboratorio, corridoio, a destra (n. inv. 113; n. ingr. 11)  |

| MM  | DEFINIZIONE                     | LUOGO DI RINVENIMENTO (anno)  | DATAZIONE                    | DESCRIZIONE  | BIBLIOGRAFIA   |
|-----|---------------------------------|---|------------------------------|--|--|
|     |                                 |   |                              |  | LUOGO DI CONSERVAZIONE (n° identificativo)   |
| 186 | Base                            | Padova (PD), via Bernardi 20, chiesa Santissima Trinità   | Metà del I sec. d.C.         | Basamento di monumento funerario parallelepipedo modanato. La parte superiore è forse costituita da un rilievo in pietra calcarea rappresentante due busti, femminile e maschile. Infatti, negli archivi del museo si ricorda che "L'iscrizione è scolpita in un pilastro, sopra del quale posa una gran pietra oblunga (104x45) con due figure una virile l'altra muliebre". Questo dato (e il numero di inventario) consente di ricostruire il monumento, la cui base sarebbe in trachite e la parte superiore in pietra calcarea. Sussistono però dubbi in quanto le dimensioni della parte superiore eccedono rispetto a quelle della base. L'iscrizione recita: <i>Acilia P(ubli) l(iberta) Basio / sibi et / T(it)o Car-torio Scirto / uxor viro</i> 61 x 32 cm; h. 106 cm (iscrizione). 103 x 44 cm; h. 78 cm (monumento) | FURLANETTO G. 1847, n. 351, p. 306; <i>CIL</i> , V, 2887; GASPAROTTO 1951, pp. 126-127; BAZZARIN 1956, p. 52; PROSDOCIMI ALE. 1978, p. 98; LAZZARO 1979, p. 191; GHEDINI 1980, n. 55, pp. 132-134, con bibliografia precedente; <i>Padova</i> 1994b, pp. 144-145; BASSIGNANO 2016, p. 187, con bibliografia precedente.<br><br>Musei Civici agli Eremitani, Padova, magazzino del laboratorio, corridoio, sulla destra della scala (base). Musei Civici agli Eremitani, Padova, sala 9 (monumento) (n. inv. 251; n. ingr. 104)           |
| 190 | Stele funeraria                 | Padova (PD), incorcio tra Corso Vittorio Emanuele II e via 4 novembre, giardini di Palazzo Papadopoli | Prima metà del I sec. d.C.   | Stele funeraria parallelepipeda, lacunosa nell'angolo in alto a sinistra. La porzione inferiore, di dimensioni leggermente maggiori, risulta solo sbazzata in quanto destinata all'infissione nel terreno. L'iscrizione recita: <i>JS / [---]eni L(uci) f(ili) / [---] loco / [---] Paterno / f(ijn) front(e) p(edes) XXIII s(emis) / retro p(edes) XX / a(gro) p(edes) XX intro(r)sus / pedes decem sex(s) / quoqu&lt;=E&gt;versus</i> 43 cm; h. 1,18 cm  | FURLANETTO G. 1847, p. 415; <i>CIL</i> , V, 3082; BASSIGNANO 2016, p. 271, con bibliografia precedente.<br><br>Musei Civici agli Eremitani, Padova, sala 5 (n. inv. 162; n. ingr. 160)   |
| 195 | Stele funeraria                 | Padova (PD)   | Primo quarto del I sec. d.C. | Stele a pseudo-edicola con apparato architettonico completo. L'iscrizione recita: <i>C(aius) Lemonius C(ai) f(ilius) / Mollo sibi et / Fremantioni uxori</i> 60 x 20 cm; h. 91 cm  | <i>CIL</i> , V, 2974; BAZZARIN 1956, pp. 49-50, fig. 7; GHEDINI 1980, n. 43, pp. 114-116; <i>Padova</i> 1994b, pp. 144-145; <i>Padova</i> 2002, n. 21, pp. 183-184; BOSCOLO 2015b, pp. 73-74; BASSIGNANO 2016, pp. 224-225, con bibliografia precedente.<br><br>Musei Civici agli Eremitani, Padova, sala 9 (n. inv. 79; n. ingr. 206)   |
| 196 | Stele funeraria                 | Padova (PD)   | Prima metà del I sec. d.C.   | Stele funeraria degli <i>Oppii</i> . Ben conservata, presenta una frattura nell'angolo inferiore sinistro e scheggiature varie lungo la cornice di contorno. Ben conservati anche il primo volto maschile a sinistra e il primo volto femminile; le protomi successive sono invece meno leggibili. Non è noto il luogo di rinvenimento ma l'opera faceva parte della raccolta Bassani. L'iscrizione recita: <i>C(aio) Oppio C(ai) f(ilio), patri, / Rutiliae Primae, matris, / Cassiae L(uci) f(iliae) Secundae, uxoris, / C(aius) Oppius C(ai) f(ilius) t(estamento) f(ieri) i(ussit), / P(ublius) Oppius C(ai) f(ilius) Pollio, frater, / faciundum curavit</i> 118 x 32 cm; h. 141 cm   | FURLANETTO G. 1847, n. 274, p. 259; <i>CIL</i> , V, 3002, GASPAROTTO 1951, p. 126; <i>Eadem</i> 1955; BAZZARIN 1956, p. 50, fig. 8; GHEDINI 1980, n. 37, pp. 91-94; <i>Eadem</i> 1984, pp. 59-60; <i>Padova</i> 1994b, n. 3, pp. 139-140, fig. 205; BODON 2005, n. 53, pp. 90, 115; BOSCOLO 2015b, pp. 67-68; BASSIGNANO 2016, pp. 236-237, con bibliografia precedente.<br><br>Musei Civici agli Eremitani, Padova, sala 9 (n. inv. 254; n. ingr. 209)  |
| 197 | Stele funeraria o commemorativa | Padova (PD), via Oberdan, municipio (1927)  | I sec. d.C.                  | Stele funeraria o commemorativa costituita da una lastra parallelepipeda sormontata da un arco in cui è iscritta la figura di un cavallo gradiente verso sinistra, a cui è dedicata l'iscrizione. Recuperato durante gli sterri per la costruzione del municipio. L'iscrizione recita: <i>Aegyptio / intro / iugo / primo</i> 36 x 15 cm; h. 77 cm   | GHISLANZONI 1931b, pp. 155-156; MOSCHETTI 1933, pp. 204-205, fig. 45; GHISLANZONI, DE BON 1938, pp. 50-51; MOSCHETTI 1938, n. 673, p. 371; GASPAROTTO 1951, p. 119; <i>Eadem</i> 1959, n. 65a, p. 50; GHEDINI 1980, n. 56, pp. 134-135; <i>Padova</i> 1994b, pp. 145-146; <i>Padova</i> 2002, n. 123, p. 185; BASSIGNANO 2012, pp. 326-327; ZANOVELLO 2012; <i>Egitto</i> 2013, p. 171; BASSIGNANO 2016, n. 46, pp. 346-347, con bibliografia precedente.<br><br>Musei Civici agli Eremitani, Padova, sala 9 (n. inv. 673; n. ingr. 202) |
| 198 | Altare funerario                | Curtarolo di Padova (PD)  | Inizio del I sec. d.C.       | Altare funerario parallelepipedo lavorato su tre lati. Ritenuto attestato da M.S. Bassignano in quanto menzionante un membro della tribù <i>Romilia</i> . L'iscrizione recita: <i>T(it)o Aelio Q(uinto) f(ilio) / Rom(tia)</i> 52 x 45-40 cm; h. 131 cm  | FURLANETTO G. 1847, n. 415, p. 347; <i>CIL</i> , V, 2889; GASPAROTTO 1959, n. 8b, p. 11; GHEDINI 1980, n. 63, pp. 149-150, con bibliografia precedente; <i>Padova</i> 1994b, p. 148; BASSIGNANO 1997, p. 119; DEXHEIMER 1998, n. 155, p. 135; BOSCOLO 2015a, p. 358.<br><br>Musei Civici agli Eremitani, Padova, sala 9 (n. inv. 255; n. ingr. 198)  |

| MM  | DEFINIZIONE      | LUOGO DI RINVENIMENTO (anno)                                   | DATAZIONE                                      | DESCRIZIONE  | BIBLIOGRAFIA  |
|-----|------------------|--|--|--|---|
|     |                  |  |  |  | LUOGO DI CONSERVAZIONE (n° identificativo)  |
| 201 | Altare funerario | Padova (PD), via Savonarola (reimpiego) (1898)                 | Inizio del I sec. d.C.                         | Ara funeraria, fratturata longitudinalmente, avente la superficie posteriore spianata ma grezza. Rinvenuto reimpiegato in un asilo infantile della via. Nonostante il luogo di rinvenimento, M.S. Bassignano attribuisce il manufatto a Este in base alla tribù.<br>L'iscrizione recita: <i>L. Dec(ius?) f. J(ilius) Rom(ilia)</i><br>59 x 56 cm; h. 100 cm  | MOSCHETTI 1898a, p. 22; <i>Idem</i> 1938, p. 376; GHEDINI 1980, n. 62, pp. 148-149; Padova 1994b, p. 148; BASSIGNANO 1997, pp. 221-222, con bibliografia precedente; DEXHEIMER 1998, n. 154, pp. 134-135; ROSSI C. 2014, p. 400.<br><br>Musei Civici agli Eremitani, Padova, sala 9 (n. inv. 506; n. ingr. 199)   |
| 202 | Altare funerario | Padova (PD)  | Età claudia                                    | Altare funerario di <i>L(ucius) Raecius Adrastus</i> .<br>L'iscrizione recita: <i>[---]ol (?) / [sib?]; et suis / [---]iai M'(anii) f(iliae) uxori, / L(ucio) Raecio (mulieris) l(iberto) Adrasto, / Gallai l(ibertae)</i><br>Larg. 78 cm; h. 120 cm   | FURLANETTO G. 1847, n. 342, p. 300; <i>CIL</i> , V, 3023; MOSCHETTI 1902, p. 19; LAZZARO 1979, p. 193; GHEDINI 1980, n. 64, pp. 151-152, con bibliografia precedente; Padova 1994b, pp. 147-148; DEXHEIMER 1998, n. 158, pp. 135-136; BASSIGNANO 2012, pp. 314-315; <i>Eadem</i> 2016, p. 245.<br><br>Musei Civici agli Eremitani, Padova, sala 9 (n. inv. 170; n. ingr. 196) |
| 203 | Sarcofago        | Camin di Padova (PD), via Granze (1995)                        | A partire dal III sec. d.C.                    | Sarcofago non finito con cassa che presenta su tre lati specchiature delimitate da cornici modanate; sulle facce minori aggettano due ghirlande appena abbozzate, mentre lo specchio epigrafico sulla fronte non è iscritto. Il coperchio è a tetto displuviato e presenta quattro acroteri angolari; lo spiovente frontale è decorato a rilievo, imitante una copertura fittile. Sembra destinato a una committenza di modesta estrazione, influenzata dalla circolazione di modelli più colti.<br>130 x 70 cm; h. 60 cm  | BODON, RIERA 1998, pp. 286, 302, fig. 2.<br><br>Musei Civici agli Eremitani, Padova, sala 7 (n. ingr. 309598)   |
| 204 | Stele funeraria  | Padova (PD), via Belzoni 59 (1963)                             | Fine del I sec. d.C. - inizio del II sec. d.C. | Stele funeraria opistografa, terminante con uno pseudotimpano delimitato da listello e rosette nei triangoli laterali ribassati, decorato con un sistro e tre tintinnabuli su un lato e una patera accompagnata da altri oggetti non definibili sull'altro. Nella porzione inferiore è risparmiato un dente parallelepipedo per l'infissione nella base.<br>L'iscrizione recita:<br>a) <i>Pettiae C(ai) l(ibertae) / Severae / Iulia Aura / sorori v(iva) f(ecit) et / Q(uinto) Terentio Nireo. / In fr(onte) p(edes) X[---] / in a[g(ro)] p(edes) XXVI</i><br>b) <i>Pettiae C(ai) l(ibertae) / Severae / Iulia Aura / sorori v(iva) f(ecit) et / Q(uinto) Terentio Nir[eo]. / In fr(onte) [p(edes) X---], / in [a[g(ro)] p(edes) XXVI]</i><br>60,5 x 22,8 cm; h. 135,5 cm; dente 12,5 x 37 x 19 cm. | BASSIGNANO 1984-1985a, n. 1, pp. 48-54, 58; LAZZARO 1979, p. 195; <i>Egitto</i> 2013, p. 169; ROSSI C. 2014, p. 408; BASSIGNANO 2016, n. 86, pp. 386-388, con bibliografia precedente.<br><br>Musei Civici agli Eremitani, Padova, sala 6 (n. inv. 847; n. ingr. 184)   |
| 205 | Altare votivo    | Padova (PD), via Santa Sofia 102, chiesa di Santa Sofia (1662) | II sec. d.C.                                   | Altare votivo parallelepipedo, dotato di acroteri angolari.<br>L'iscrizione recita: <i>I(nvicto?) d(eo?) / C(aius) Helvius / Romanus / pro se et suis / v(otum) s(olvit)</i><br>Larg. 40 cm; h. 80 cm  | FURLANETTO G. 1847, p. 7; <i>CIL</i> , V, 2800; BASSIGNANO 2016, pp. 128-129, con bibliografia precedente.<br><br>Musei Civici agli Eremitani, Padova, sala 6 (inv. n. 23; n. ingr. 183)  |
| 206 | Stele funeraria  | Padova (PD), piazza Cavour (1926)                              | I sec. d.C.                                    | Stele funeraria parallelepipedo.<br>L'iscrizione recita: <i>Q(uinto) Satrio / L(uci) Q(uinti) l(iberto) Laeto / Concord(i) / Q(uintus) Satrius / Severus / patrono / et sibi / v(ivus) f(ecit)</i><br>98 x 23 cm; h. 178 cm  | GHISLANZONI 1926, n. 3, p. 353; GHISLANZONI, DE BON 1938, n. 137, p. 47; LAZZARO 1979, p. 195; BASSIGNANO 2016, n. 39, pp. 335-336, con bibliografia precedente.<br><br>Musei Civici agli Eremitani, Padova, sala 6 (inv. n. 622; n. ingr. 180)   |
| 207 | Stele funeraria  | Padova (PD), piazza Cavour (1926)                              | Fine del I sec. d.C. - inizio del II sec. d.C. | Stele funeraria parallelepipedo.<br>L'iscrizione, ben impaginata, recita: <i>V(ivus) f(ecit) / C(aius) Arrius C(ai) f(ilius) / Optatus / sibi et suis / et / C(aio) Arrio C(ai) f(ilio) / Clementi, / filio suo et / T(ito) Saufeio M(arci) f(ilio) / et amicis et / sodalibus / carpentaris. / v(ivus) d(onavit). / In fr(onte) p(edes) XXXXI, / 15 ret(ro) p(edes) XXXXX</i><br>47 x 28 cm; h. 129 cm  | GHISLANZONI 1926, n. 2, pp. 352-353; GASPAROTTO 1928, p. 38, tav. VI, fig. 1; GHISLANZONI, DE BON 1938, p. 48; BOSCOLO 2008, pp. 812-814; BASSIGNANO 2016, n. 43, pp. 340-342, con bibliografia precedente.<br><br>Musei Civici agli Eremitani, Padova, sala 6 (inv. n. 620; n. ingr. 179)  |

| MM  | DEFINIZIONE      | LUOGO DI RINVENIMENTO (anno)        | DATAZIONE  | DESCRIZIONE   | BIBLIOGRAFIA  |
|-----|------------------|-------------------------------------|--|---|---|
|     |                  |                                     |  |   | LUOGO DI CONSERVAZIONE (n° identificativo)  |
| 210 | Stele funeraria  | Padova (PD)                         | I sec. d.C.  | Stele funeraria parallelepipeda con estremità centinata. Non è noto l'esatto luogo di rinvenimento; il manufatto faceva parte della raccolta Bassani.<br>L'iscrizione recita: <i>Loc(us) / C(ai) Volumni / C(ai) l(iberti) Privati</i><br>Larg. 43 x 17 cm; h. 95 cm  | FURLANETTO G. 1847, p. 410; <i>CIL</i> , V, 3069; LAZZARO 1979, p. 194; BASSIGNANO 2016, p. 266, con bibliografia precedente.<br>Musei Civici agli Eremitani, Padova, cortile posteriore, pensilina (n. inv. 116)   |
| 212 | Vasca            | Padova (PD), piazza Cavour (1926)   | Età romana   | Manufatto interpretato come vasca parallelepipeda con fianchi rozza-mente sbozzati, cavità interna emisferica e versatoio sull'orlo superiore; larga lacuna sul fondo.<br>82 x 82 cm; h. 52 cm; diam. vasca 68 cm   | ---<br>Musei Civici agli Eremitani, Padova, magazzino Pacinotti, pallet 23 (n. inv. 671; n. ingr. 134)  |
| 213 | Sarcofago        | ---                                 | A partire dal III sec. d.C.                        | Coperchio di sarcofago a spiovente con acroteri agli angoli.<br>60 x 93 cm; h. 37 cm  | ---<br>Musei Civici agli Eremitani, Padova, magazzino Pacinotti, pallet 33 (sni; n. ingr. 141)  |
| 215 | Cippo confinario | Padova (PD), piazza Castello        | Fine del I sec. a.C.                               | Cippo con <i>decussis</i> incisa sulla faccia superiore orientata in senso nord-sud, indicante i limiti di un grande edificio.<br>20 x 23 cm; h. 60 cm  | RUTA SERAFINI, SAINATI, VIGONI 2006, p. 158; RUTA SERAFINI <i>et alii</i> 2007, p. 70.  |
| 216 | Cippo confinario | Padova (PD), piazza Castello        | Fine del I sec. a.C.                               | Cippo troncopiramidale con incisione orientata in senso nord-sud, indicante i limiti di un'abitazione.  | RUTA SERAFINI <i>et alii</i> 2007, p. 76, con bibliografia precedente.  |
| 224 | Base             | Padova (PD), via Codalunga (1859)   | I-II sec. d.C.                                     | Base in trachite di stele funeraria in pietra calcarea. Il basamento è costituito da due zoccoli parallelepipedi sovrapposti, il superiore di dimensioni minori.<br>Ca. 130 x ca. 60; h. ca. 60   | <i>CIL</i> , V, 3042; BASSIGNANO 2012, p. 320; <i>Eadem</i> 2016, pp. 255-256, con bibliografia precedente.<br>Musei Civici agli Eremitani, Padova, sala 9 (n. inv. 249)  |
| 225 | Base             | Padova (PD), Borgomagno (1877-1878) | Ultimo quarto del I sec. a.C.                      | Base in trachite della stele funeraria dei <i>Cartorii</i> (quest'ultima in pietra di Nanto). Il basamento è costituito da due zoccoli parallelepipedi sovrapposti, il superiore di dimensioni minori.<br>Zoccolo inferiore: 144 x 74 cm; h. 40 cm; zoccolo superiore: 124 x 65 cm; h. 26 cm  | GLORIA 1879, pp. 168-170; SI, 605; MOSCHETTI 1903b, p. 124; GASPAROTTO 1928, p. 73; MOSCHETTI 1938, p. 368, f. 272; GHISLANZONI, DE BON 1938, p. 54; PROSDOCIMI ALE. 1948, fig. 2; GASPAROTTO 1951, pp. 89, 126, fig. 58; <i>Eadem</i> 1955, p. 60; MANSUELLI 1956, p. 380; CHIESA 1956, n. 47, p. 409; BAZZARIN 1956, pp. 46-47; GASPAROTTO 1959, n. 2, p. 25; SENA CHIESA 1960, p. 29; ROSADA 1978, p. 201; LAZZARO 1979, p. 194; GHEDINI 1980, n. 38, pp. 95-97; ZAMPIERI 2002, pp. 95-96; BOSCOLO 2015b, pp. 68-71; BASSIGNANO 2016, pp. 285-287, con bibliografia precedente.<br>Musei Civici agli Eremitani, Padova, sala 9 (n. inv. 242) |
| 227 | Altare votivo    | ---                                 | Fine del I sec. d.C. - prima metà del II sec. d.C. | Altare cilindrico votivo, mancante della base e con superficie decisamente consunta. Presenta un'apertura che attraversa tutto il cilindro, che comunicava verso l'esterno attraverso un foro che si nota sotto la veste di una delle tre menadi che decorano il manufatto. Non è noto il luogo di rinvenimento, ma per lungo tempo è stato conservato impilato assieme al manufatto MM 228.<br>Diam. 40 cm; h. 66 cm | FURLANETTO G. 1847, n. 751, p. 470, t. LXVIII, 1-3; MOSCHETTI 1938, p. 368, f. 273; GHEDINI 1980, n. 35, pp. 83-87, con bibliografia precedente; <i>Padova</i> 2002, n. 138, p. 196, con bibliografia precedente.<br>Musei Civici agli Eremitani, Padova, sala 8 (n. inv. 248)  |
| 228 | Altare funerario | ---                                 | Fine del I sec. d.C. - prima metà del II sec. d.C. | Altare funerario cilindrico, con cavità cineraria quadrangolare, mutilo della parte inferiore e di una consistente porzione di quella superiore. La superficie è decorata da un bassorilievo raffigurante Menadi. Non è noto il luogo di rinvenimento, ma per lungo tempo è stato conservato impilato assieme al manufatto MM 228.<br>Diam. 45 cm; h. 50 cm   | MOSCHETTI 1938, p. 368; GHEDINI 1980, n. 68, pp. 157-158.<br>Musei Civici agli Eremitani, Padova, sala 8 (n. inv. 248)  |
| 229 | Stele funeraria  | Padova (PD)                         | Prima metà del I sec. d.C.                         | Frammento di stele funeraria che presenta nella parte posteriore un foro rettangolare per l'innesto della porzione superiore mancante (forse già in origine separata). Di origine patavina, non è noto l'esatto luogo di rinvenimento, ma il manufatto faceva parte della raccolta Bassani.<br>L'iscrizione recita: <i>T(itus) Livius / T(iti) l(ibertus) / Optatus, an(norum) XV</i><br>42 x 23 cm; h. 51 cm         | FURLANETTO G. 1847, n. 386, p. 380, tav. XXVIII, 2; <i>CIL</i> , V, 2976; LAZZARO 1979, p. 193; GHEDINI 1980, n. 51, pp. 127-128; BASSIGNANO 2016, p. 226, con bibliografia precedente.<br>Musei Civici agli Eremitani, Padova, magazzino del laboratorio, ripiano 20 (n. inv. 83; n. ingr. 3)  |

| MM  | DEFINIZIONE     | LUOGO DI RINVENIMENTO (anno)                                       | DATAZIONE                  | DESCRIZIONE   | BIBLIOGRAFIA   |
|-----|-----------------|--|----------------------------|---|--|
|     |                 |  |                            |   | LUOGO DI CONSERVAZIONE (n° identificativo)   |
| 243 | Stele funeraria | Padova (PD), via Santa Maria in Vanzo                              | I sec. d.C.                | Stele funeraria parallelepipedica corniciata.<br>L'iscrizione recita: <i>C(ai) Brigeni C(ai) f(ili) / Clementis et / Coeliae Eucbini / uxori / locum dedit / T(ito) Salvio Nigello / et / Salviae Iucundae</i><br>58 x 27 cm; h. 98 cm  | <i>CIL</i> , V, 2907; FURLANETTO G. 1847, p. 276; BUSATO 1888, p. 47; BASSIGNANO 2016, p. 195, con bibliografia precedente.<br><br>Musei Civici agli Eremitani, Padova, magazzino Pacinotti, pallet 24 (n. inv. 119; n. ingr. 216)   |
| 244 | Stele funeraria | Padova (PD), porta delle Torricelle                                | I sec. d.C.                | Stele funeraria con estremità centinata. Rinvenuta durante la demolizione della porta di Torricelle.<br>L'iscrizione recita: <i>L(ocus) S(epulturae) / T(iti) Rubelli / L(uci) f(ili) / Pudentis / in fr(onte) p(edes) XXVIII / Retr(o) p(edes) XLV / s(ibi) et s(uis)</i><br>39 x 24 cm; h. 66 cm  | FURLANETTO G. 1847, n. 509, p. 390; <i>CIL</i> , V, 3024; BASSIGNANO 2016, p. 246, con bibliografia precedente.<br><br>Musei Civici agli Eremitani, Padova, magazzino del laboratorio, ripiano 30 (n. inv. 141; n. ingr. 21)   |
| 245 | Stele civile    | Padova (PD), a nord di via Cavallotti, presso il ponte Scaricatore | Metà del I sec. d.C.       | Stele civile parallelepipedica molto corrosa, ma con decorazioni visibili sui lati, solo per metà in quanto la pietra risulta tagliata, forse già in antico.<br>L'iscrizione recita: <i>L(ucius) Canius Festus / C(aius) Aufidius Candidus C(aius) Avilius Q(uintus) f(ilius) D(ecimus) / Cervius Stabilis praefecti decur(ri)ones / consul(er)unt VI / Nonas Maias in curia scrib(endo) adfuer(unt) L(ucius) Lae(lius) Stulio Q(uintus) Satrius Asconius Pastor Q(uintus) Stenius / Angurinus C(aius) Curtius / Strabo C(aius) Acilius Rufus / quod praefect(us) v(erba) f(ecit) L(ucium) Perpe(nam) Amiantum locum columnarioru(m) / extra portam Romanam rogari / CLX per IIIv[---] / sine iniuria [---] / [---]M D[---]</i><br>65 x 13 cm; h. 93 cm | FURLANETTO G. 1847, n. LXXXVI, pp. 88, 92-96; <i>CIL</i> , V, 2856; BASSIGNANO 1981, pp. 196-196, con nota 20; BASSIGNANO 2016, pp. 163-164, con bibliografia precedente.<br><br>Musei Civici agli Eremitani, Padova, magazzino del laboratorio, ripiano 73 (n. inv. 60; n. ingr. 109) |
| 247 | Stele funeraria | Padova (PD), incrocio tra Corso del Popolo e via Tommaseo          | Prima metà del I sec. d.C. | Stele funeraria centinata, con indicazione dei limiti sepolcrali.<br>L'iscrizione recita: <i>L(ocus) s(epulturae) / in fr(onte) p(edes) XX / re(tro) / p(edes) XXXV.</i><br>26 x 21 cm; h. 105 cm   | MOSCHETTI 1907, p. 198; BASSIGNANO 2016, n. 126, p. 422, con bibliografia precedente.<br><br>Musei Civici agli Eremitani, Padova, magazzino del laboratorio, ripiano 45 (n. inv. 596; n. ingr. 65)   |
| 249 | Cippo funerario | Padova (PD), via Santa Maria in Vanzo (1924)                       | Prima metà del I sec. d.C. | Cippo funerario centinato con indicazione dei limiti sepolcrali.<br>L'iscrizione recita: <i>L(ocus) s(epulturae) / M(ani) Cipius / Nicephoros. / In fr(onte) p(edes) XXIII / r(etro) p(edes) XXXXIII</i><br>28 x 15 cm; h. 70 cm  | GHISLANZONI 1926, p. 357; GASPAROTTO 1959, n. 108c, p. 65; ROSSI C. 2014, n. S22A, p. 419; BASSIGNANO 2016, n. 60, p. 360.<br><br>Musei Civici agli Eremitani, Padova, magazzino del laboratorio, ripiano 33 (n. inv. 623; n. ingr. 36)  |
| 250 | Stele funeraria | Terranegra di Padova (PD) (1928)                                   | Prima metà del I sec. d.C. | Stele funeraria centinata.<br>L'iscrizione recita: <i>Octavia / C(ai) f(ilia)</i><br>38 x 16 cm; h. 70 cm   | MOSCHETTI 1930, p. 213; BASSIGNANO 2016, n. 79, pp. 380-381.<br><br>Musei Civici agli Eremitani, Padova, magazzino del laboratorio, ripiano 18 (n. inv. 676; n. ingr. 8)   |
| 251 | Stele funeraria | Padova (PD), quartiere Santa Lucia (1929)                          | Prima metà del I sec. d.C. | Frammento di stele funeraria centinata. Presenta un incasso probabilmente connesso a riuso.<br>L'iscrizione recita: <i>Loc(us) sep(ulturae) / in fr(onte) p(edes) XLV / re(tro) p(edes) XXVI III</i><br>37 x 16 cm; h. 35 cm  | MOSCHETTI 1930, p. 217; GHISLANZONI 1931b, p. 155; BASSIGNANO 2016, n. 119, pp. 417-418.<br><br>Musei Civici agli Eremitani, Padova, magazzino del laboratorio, ripiano 46 (n. inv. 722; n. ingr. 71)  |
| 252 | Cippo funerario | Terranegra di Padova (PD) (1930)                                   | I sec. d.C.                | Cippo funerario centinato con indicazione dei limiti dell'area sepolcrale.<br>L'iscrizione recita: <i>In fr(onte) p(edes) XX / re(tro) p(edes) XXII</i><br>32 x 28 cm; h. 63 cm   | BASSIGNANO 2016, n. 128, p. 423, con bibliografia precedente.<br><br>Musei Civici agli Eremitani, Padova, magazzino del laboratorio, ripiano 31 (n. inv. 761; n. ingr. 41)   |
| 253 | Stele funeraria | Padova (PD), via Valeri, ex gasometro                              | Prima metà del I sec. d.C. | Stele funeraria parallelepipedica.<br>L'iscrizione recita: <i>Genti / Casciae / Betutiae / Seppiae / Saloniae</i><br>30 x 18 cm; h. 112 cm (50 cm interrati)  | BASSIGNANO 1977-1978, pp. 137-142; ROSSI C. 2014, p. 407; BOSCOLO 2015b, p. 77; BASSIGNANO 2016, n. 58, p. 358, con bibliografia precedente.<br><br>Musei Civici agli Eremitani, Padova, magazzino del laboratorio, ripiano 45 (n. inv. 818; n. ingr. 67)                              |

| MM  | DEFINIZIONE | LUOGO DI RINVENIMENTO (anno)  | DATAZIONE  | DESCRIZIONE   | BIBLIOGRAFIA   |
|-----|-------------|---|------------|---|--|
|     |             |   |            |   | LUOGO DI CONSERVAZIONE (n° identificativo)   |
| 254 | Macina      | Padova (PD), via Belzoni (1994)   | Età romana | Palmento inferiore di macina rotatoria manuale con superficie di macinazione conica e fondo piatto; foro cieco sulla sommità per il perno. Diam. 33 cm; h. 11 cm  | ---<br>Musei Civici agli Eremitani, Padova, magazzino del laboratorio, ripiano 11 (PDBLZ 94)   |
| 255 | Macina      | Padova (PD), piazza Insurrezione XXVIII aprile '45                                    | Età romana | Palmento superiore di macina rotatoria manuale a profilo troncoconico, con superficie inferiore leggermente concava; incasso laterale per l'immanicatura. Diam. 41 cm; h. 15 cm   | ---<br>Musei Civici agli Eremitani, Padova, magazzino del laboratorio, ripiano 11 (n. inv. 790; inv. Cordenons n. 1446)  |
| 256 | Macina      | Padova (PD), tra via dei Borromeo e via Calatafimi, birreria Itala-Pilsen (ante 1933) | Età romana | Palmento superiore di macina rotatoria manuale a corpo troncoconico, superficie inferiore leggermente concava e incasso laterale per l'immanicatura. Diam. 39 cm; h. 14 cm  | DONNER 1991-1992, n. 95.2, con bibliografia precedente.<br>Musei Civici agli Eremitani, Padova, magazzino del laboratorio, ripiano 12 (n. inv. 777; inv. Cordenons n. 1446; n. ingr. 140811) |
| 257 | Macina      | Padova (PD), piazza Insurrezione XXVIII aprile '45 (Ante 1934)                        | Età romana | Palmento superiore di macina rotatoria manuale a profilo cilindrico, con superficie inferiore leggermente concava. Diam. 29 cm; h. 15 cm  | DONNER 1991-1992, n. 92.1.<br>Musei Civici agli Eremitani, Padova, magazzino del laboratorio, ripiano 15 (n. inv. 787; n. ingr. 144350)  |
| 258 | Macina      | Padova (PD), piazza Insurrezione XXVIII aprile '45 (Ante 1934)                        | Età romana | Palmento superiore di macina rotatoria manuale a profilo cilindrico non-finito, con tramoggia solo abbozzata. Secondo M. Donner il manufatto non è stato compiuto in quanto al centro il blocco di trachite si è rivelato più tenero. Diam. 33 cm; h. 20 cm; diam. tramoggia abbozzata 18 cm; prof. 11 cm | DONNER 1991-1992, n. 92.3, con bibliografia precedente.<br>Musei Civici agli Eremitani, Padova, magazzino del laboratorio, ripiano 15 (n. inv. 789; n. ingr. 144354)                         |
| 259 | Macina      | Padova (PD), via Altinate, Centro d'Arte e Cultura san Gaetano (1930)                 | Età romana | Palmento superiore di macina rotatoria manuale a profilo troncoconico, con superficie inferiore leggermente concava e incasso laterale per l'immanicatura. Diam. 33 cm; h. 15 cm  | DONNER 1991-1992, n. 98.2.<br>Musei Civici agli Eremitani, Padova, magazzino del laboratorio, ripiano 15 (n. inv. 752; n. ingr. 132607)  |
| 260 | Macina      | Padova (PD), piazza Garibaldi 3, palazzo Menato (1930)                                | Età romana | Palmento superiore di macina rotatoria manuale a profilo troncoconico, con superficie inferiore leggermente concava e incasso laterale per immanicatura. Diam. 40 cm; h. 17 cm  | DONNER 1991-1992, n. 96.1.<br>Musei Civici agli Eremitani, Padova, magazzino del laboratorio, ripiano 14 (n. inv. 755; n. ingr. 132622)  |
| 261 | Macina      | Padova (PD), piazza Garibaldi 3, palazzo Menato (1930)                                | Età romana | Palmento superiore di macina rotatoria manuale a profilo troncoconico, con superficie inferiore leggermente concava e incasso laterale per immanicatura. Diam. 31 cm; h. 14 cm  | DONNER 1991-1992, n. 96.2.<br>Musei Civici agli Eremitani, Padova, magazzino del laboratorio, ripiano 14 (n. inv. 754; n. ingr. 132609)  |
| 262 | Macina      | Padova (PD), via Altinate, Centro d'Arte e Cultura san Gaetano (1930)                 | Età romana | Palmento superiore di macina rotatoria manuale. Diam. 35 cm; h. 14 cm   | DONNER 1991-1992, n. 98.1.<br>Musei Civici agli Eremitani, Padova (n. inv. 751; n. ingr. 132606)   |
| 263 | Macina      | Padova (PD), via Altinate, Centro d'Arte e Cultura san Gaetano (1930)                 | Età romana | Palmento superiore di macina rotatoria manuale con incassi per il ponte. Diam. 32 cm; h. 18,3 cm  | DONNER 1991-1992, n. 98.3.<br>Musei Civici agli Eremitani, Padova (n. inv. 753; n. ingr. 132608)   |
| 264 | Macina      | Padova (PD) (?)   | Età romana | Palmento inferiore di macina rotatoria manuale a profilo conico, con foro centrale cieco e fondo piano. Diam. 43,5 cm; h. 12,2 cm   | DONNER 1991-1992, n. 86.15.<br>Musei Civici agli Eremitani, Padova, magazzino del laboratorio, ripiano 11 (n. inv. 753; n. ingr. 132608)   |
| 265 | Macina      | Padova (PD) (?)   | Età romana | Palmento inferiore di macina rotatoria manuale con superficie di macinazione molto irregolare e incisioni radiali relative alla rabbigliatura. Foro cieco sulla sommità; fondo piatto. Diam. 36 cm; h. 9 cm   | DONNER 1991-1992, n. 86.7.<br>Musei Civici agli Eremitani, Padova, magazzino del laboratorio, ripiano 13 (n. inv. Cordenons 1444)  |

| MM  | DEFINIZIONE | LUOGO DI RINVENIMENTO (anno) | DATAZIONE  | DESCRIZIONE   | BIBLIOGRAFIA  |
|-----|-------------|------------------------------|------------|---|---|
|     |             |                              |            |   | LUOGO DI CONSERVAZIONE (n° identificativo)  |
| 266 | Macina      | Padova (PD) (?)              | Età romana | Palmento superiore di macina rotatoria manuale a profilo troncoconico, con superficie inferiore leggermente concava e incasso laterale per l'immanicatura. Diam. 35; h. 15 cm   | DONNER 1991-1992, n. 86.10.   |
|     |             |                              |            |   | Musei Civici agli Eremitani, Padova, magazzino del laboratorio, ripiano 15 (sni)                    |
| 267 | Macina      | Padova (PD) (?)              | Età romana | Palmento inferiore di macina rotatoria manuale a profilo cilindrico, con superficie di macinazione molto irregolare e foro centrale cieco. Diam. 37 cm; h. 15 cm  | DONNER 1991-1992, n. 86.2.  |
|     |             |                              |            |   | Musei Civici agli Eremitani, Padova, magazzino del laboratorio, ripiano 12 (n. inv. Cordenons 1477) |
| 268 | Macina      | Padova (PD) (?)              | Età romana | Palmento superiore di macina rotatoria manuale a profilo cilindrico. Si tratta di un non-finito, con fondo piatto e superficie esterna e tramoggia appena abbozzati. Diam. 35 cm; h. 20 cm; Diam tramoggia 23 cm; prof. incavo tramoggia 7 cm | DONNER 1991-1992, n. 86.26.   |
|     |             |                              |            |   | Musei Civici agli Eremitani, Padova, magazzino del laboratorio, ripiano 15 (n. inv. Cordenons 1443) |
| 269 | Macina      | Padova (PD) (?)              | Età romana | Frammento pari a poco più di metà di palmento inferiore di macina rotatoria manuale a profilo conico, con foro cieco sulla sommità e fondo piatto. Diam. 32 cm; h. 10 cm  | DONNER 1991-1992, n. 86.27.   |
|     |             |                              |            |   | Musei Civici agli Eremitani, Padova, magazzino del laboratorio, ripiano 13 (n. inv. Cordenons 1428) |
| 270 | Macina      | Padova (PD) (?)              | Età romana | Palmento inferiore di macina rotatoria manuale con superficie di macinazione conica, foro cieco sulla sommità e fondo piatto. Dima. 32, 5 cm; h. 10 cm  | DONNER 1991-1992, n. 86.24.   |
|     |             |                              |            |   | Musei Civici agli Eremitani, Padova, magazzino del laboratorio, ripiano 13 (n. inv. Cordenons 1438) |
| 271 | Macina      | Padova (PD) (?)              | Età romana | Palmento inferiore di macina rotatoria manuale con superficie di macinazione conica, foro cieco sulla sommità e fondo piatto. Diam. 39 cm; h. 10 cm   | DONNER 1991-1992, n. 86.3.  |
|     |             |                              |            |   | Musei Civici agli Eremitani, Padova, magazzino del laboratorio, ripiano 11 (n. inv. Cordenons 1473) |
| 272 | Macina      | Padova (PD) (?)              | Età romana | Palmento inferiore di macina rotatoria manuale con superficie di macinazione conica, incisioni radiali di rabbiagliatura e foro cieco sulla sommità; fondo piatto. Diam. 34; h. 11,5  | DONNER 1991-1992, n. 86.18.   |
|     |             |                              |            |   | Musei Civici agli Eremitani, Padova, magazzino del laboratorio, ripiano 13 (n. inv. Cordenons 1445) |
| 273 | Macina      | Padova (PD) (?)              | Età romana | Palmento inferiore di macina rotatoria manuale con superficie di macinazione conica, foro cieco sulla sommità e fondo piatto. Diam. 39 cm; h. 11,5 cm   | DONNER 1991-1992, n. 86.21.   |
|     |             |                              |            |   | Musei Civici agli Eremitani, Padova, magazzino del laboratorio, ripiano 13 (n. inv. Cordenons 1471) |
| 274 | Macina      | Padova (PD) (?)              | Età romana | Palmento inferiore di macina rotatoria manuale con superficie di macinazione conica, foro cieco sulla sommità, incisioni radiali di rabbiagliatura poco profonde e fondo piatto. Diam. 34,5 cm; h. 12,5 cm                                    | DONNER 1991-1992, n. 86.8.  |
|     |             |                              |            |   | Musei Civici agli Eremitani, Padova, magazzino del laboratorio, ripiano 13 (sni)                    |
| 275 | Macina      | Padova (PD) (?)              | Età romana | Palmento inferiore di macina rotatoria manuale con superficie di macinazione conica, foro cieco sulla sommità e fondo piatto. Diam. 37 cm; h. 11,5 cm   | DONNER 1991-1992, n. 86.16.   |
|     |             |                              |            |   | Musei Civici agli Eremitani, Padova, magazzino del laboratorio, ripiano 13 (n. inv. Cordenons 1474) |
| 276 | Macina      | Padova (PD) (?)              | Età romana | Palmento inferiore di macina rotatoria manuale con superficie di macinazione conica, foro cieco sulla sommità, incisioni radiali di rabbiagliatura e fondo piatto. Diam. 42 cm; h. 10,8 cm  | DONNER 1991-1992, n. 86.17.   |
|     |             |                              |            |   | Musei Civici agli Eremitani, Padova, magazzino del laboratorio, ripiano 11 (n. inv. Cordenons 1472) |
| 277 | Macina      | Padova (PD) (?)              | Età romana | Palmento superiore di macina rotatoria manuale con profilo troncoconico, superficie inferiore concava e incasso laterale per l'immanicatura. 30,5 cm; h. 17,4 cm  | DONNER 1991-1992, n. 86.23.   |
|     |             |                              |            |   | Musei Civici agli Eremitani, Padova, magazzino del laboratorio, ripiano 13 (n. inv. Cordenons 1441) |

| MM  | DEFINIZIONE | LUOGO DI RINVENIMENTO (anno)  | DATAZIONE  | DESCRIZIONE  | BIBLIOGRAFIA   |
|-----|-------------|---|------------|--|--|
|     |             |   |            |  | LUOGO DI CONSERVAZIONE (n° identificativo)   |
| 278 | Macina      | Padova (PD) (?)   | Età romana | Palmento superiore di macina rotatoria manuale con superficie laterale leggermente convessa, superficie inferiore concava e incasso laterale per l'immanicatura.<br>Diam. 40,5 cm; h. 14,5 cm  | DONNER 1991-1992, n. 86.22.<br>Musei Civici agli Eremitani, Padova, magazzino del laboratorio, ripiano 12 (n. inv. Cordenons 1476) |
| 279 | Macina      | Padova (PD) (?)   | Età romana | Palmento superiore di macina rotatoria manuale con superficie laterale leggermente convessa, superficie inferiore concava e incasso laterale per l'immanicatura.<br>Diam. 38 cm; h. 14,8 cm  | DONNER 1991-1992, n. 86.20.<br>Musei Civici agli Eremitani, Padova, magazzino del laboratorio, ripiano 12 (n. inv. Cordenons 1475) |
| 280 | Macina      | Padova (PD) (?)   | Età romana | Palmento superiore di macina rotatoria manuale con superficie laterale leggermente convessa, superficie inferiore concava e incasso laterale per l'immanicatura.<br>Diam. 33,5 cm; h. 14,5 cm  | DONNER 1991-1992, n. 86.25.<br>Musei Civici agli Eremitani, Padova, magazzino del laboratorio, ripiano 11 (n. inv. Cordenons 1446) |
| 281 | Macina      | Padova (PD) (?)   | Età romana | Palmento superiore di macina rotatoria manuale non finito. Superficie esterna appena sbazzata, tramoggia concava con bordo appena sbazzato.<br>Diam. 34,4 cm; h. 18,8 cm   | DONNER 1991-1992, n. 86.19.<br>Musei Civici agli Eremitani, Padova, magazzino del laboratorio, ripiano 15 (n. inv. Cordenons 1437) |
| 282 | Mortaio     | ---   | Età romana | Mortaio frammentario con base troncopiramidale come la vasca.<br>Diam. base 21 cm; diam. alla sommità 27 cm; diam. vasca 21 cm; prof. vasca 14 cm; h. 27 cm  | ---<br>Musei Civici agli Eremitani, Padova, magazzino del laboratorio, ripiano 15 (n. inv. Cordenons 1435)                         |
| 283 | Macina      | Padova (PD)   | Età romana | Palmento superiore di macina rotatoria manuale a profilo cilindrico, con incassi per il ponte nella tramoggia e incasso laterale per l'immanicatura.<br>Diam. 37 cm; h. 7,5 cm   | DONNER 1991-1992, n. 86.5.<br>Musei Civici agli Eremitani, Padova, magazzino del laboratorio, ripiano 14 (n. inv. Cordenons 1442)  |
| 284 | Macina      | Padova (PD), Musei Civici agli Eremitani                                    | Età romana | Palmento superiore di macina rotatoria manuale a profilo cilindrico con tramoggia concava, fondo leggermente concavo e incasso laterale per l'immanicatura. Si tratta di un non finito, in quanto il foro nella tramoggia non è ultimato.<br>Diam. 34 cm; h. 15 cm | ---<br>Musei Civici agli Eremitani, Padova, magazzino del laboratorio, ripiano 15 (n. inv. Cordenons 1443)                         |
| 285 | Macina      | ---   | Età romana | Palmento superiore di macina rotatoria manuale a profilo cilindrico con tramoggia concava e largo bordo, fondo leggermente concavo anch'esso con largo bordo; incasso laterale per l'immanicatura.<br>Diam. 32 cm; h. 11,5 cm                                      | ---<br>Musei Civici agli Eremitani, Padova, magazzino del laboratorio, ripiano 12 (n. inv. Cordenons 1429)                         |
| 286 | Macina      | ---   | Età romana | Palmento superiore di macina rotatoria manuale a profilo cilindrico con tramoggia concava e fondo leggermente concavo; incasso laterale per l'immanicatura.<br>Diam. 26 cm; h. 17 cm   | DONNER 1991-1992, n. 86.6.<br>Musei Civici agli Eremitani, Padova, magazzino del laboratorio, ripiano 13 (n. inv. Cordenons 1440)  |
| 287 | Macina      | ---   | Età romana | Elemento lapideo forse interpretabile come palmento superiore di macina non finito, con foro passante e due incassi laterali.<br>37 x 27 cm; h. 18 cm  | ---<br>Musei Civici agli Eremitani, Padova, magazzino del laboratorio, ripiano 15 (sni)  |
| 288 | Macina      | Padova (PD), Prato della Valle, cinema Roma (ante 1986)                     | Età romana | Palmento inferiore di macina rotatoria manuale.<br>Diam. 35 cm; h. 14 cm   | DONNER 1991-1992, n. 94.<br>Società Archeologica Veneta, Padova.   |
| 289 | Macina      | Padova (PD), via San Tomaso, annessi della chiesa di San Tomaso (Ante 1973) | Età romana | Palmento inferiore di macina rotatoria manuale.<br>Diam. max. 37,8, h. max. 12 cm  | DONNER 1991-1992, n. 97.1.   |
| 290 | Macina      | Padova (PD), via San Tomaso, annessi della chiesa di San Tomaso (Ante 1973) | Età romana | Palmento superiore di macina rotatoria manuale in avanzata fase di lavorazione, ma ancora grezzo.<br>Diam. max. 36,5, h. max. 17,5 cm  | DONNER 1991-1992, n. 97.2.   |



| MM  | DEFINIZIONE      | LUOGO DI RINVENIMENTO (anno)  | DATAZIONE   | DESCRIZIONE   | BIBLIOGRAFIA   |
|-----|------------------|---|---|---|--|
|     |                  |   |   |   | LUOGO DI CONSERVAZIONE (n° identificativo)   |
| 297 | Base onoraria    | Padova (PD) (reimpiego)   | Metà del I sec. d.C.                                  | Base di statua parallelepipeda. Rinvenuta reimpiegata nell'abbazia di Sant'Ilario a Malcontenta di Mira (VE), ma attribuita a Padova in base alla tribù.<br>L'iscrizione recita: <i>C(aio) Avili / Fab(ia) / Vindici / praef(ecto) i(u)re d(icando) / vivo / Arria P(ubli) f(ilia) Sabi(---) 65 x 43 cm; h. 80 cm</i>   | <i>CIL</i> , V, 2849 = <i>SI</i> , 594; ALFÖLDY 1984, n. 171, p. 122; BASSIGNANO 2016, pp. 158-159.<br>Museo Archeologico Nazionale di Venezia, cortile.   |
| 316 | Cista funeraria  | Padova (PD), incrocio tra via Savonarola e via Wiel (12 giugno 1882)              | Età imperiale   | Cista funeraria a forma troncoconica, rinvenuta inviolata, dotata di coperchio e contenente ossuario, corredo e terra di rogo. Il coperchio risultava connesso all'urna con tre grappe di ferro, fissate mediate piombo e poste rispettivamente a 37 cm di distanza.<br>Diam. est. 43 cm; diam. int. 33 cm; h. 43 cm; spess. pareti 5 cm  | BUSATO 1888, pp. 40-41; GASPAROTTO 1928, p. 74; <i>Eadem</i> 1959, n. 18, p. 28, con bibliografia precedente; ROSSI C. 2014, pp. 140, 399.   |
| 319 | Cippo confinario | Padova (PD), via Beato Pellegrino 1, palazzo Maldura                              | Età tiberiana   | Cippo trachitico tronco-piramidale, decussato sulla faccia superiore, con funzione di delimitare due aree funerarie contermini.   | DI FILIPPO BALESTRAZZI, VERONESE, VIGONI 2007, p. 143; ROSSI C. 2014, p. 399; VIGONI 2017b.  |
| 321 | Altare           | Padova (PD), via Roma/via Umberto I/vicolo dei Servi, fabbricato Moschini         | Età romana  | Altare mutilo superiormente e particolarmente corroso (dubbio è quindi il riconoscimento petrografico). Rinvenuto probabilmente assieme alle are MM 166 e 561, forse pertinenti a uno spazio culturale lungo l' <i>Amnia</i> . M.S. Bassignano, che non vide il manufatto, fa riferimento ad alcune lettere quasi illeggibili, non riscontrate nell'autopsia.<br>57 x 39 cm; h. 60 cm             | GASPAROTTO 1959, n. 95, p. 60, con bibliografia precedente; BASSANI <i>et alii</i> 2009, p. 89; BASSANI 2010, pp. 79-80, 84, con nota 83; BASSIGNANO 2016, n. 154, pp. 432-433.<br>Musei Civici agli Eremitani, Padova, magazzino Pacinotti, pallet 43 (n. inv. 598) |
| 498 | Cippo            | Padova (PD), via Savonarola/via Montona, ex Collegio Ravenna (1996-1999)          | Fine del II sec. a.C. - metà del I sec. a.C. (fase V) | Blocco di trachite sbizzato parallelepipedo all'interno del recinto funerario. Il blocco, semilavorato, presenta una scanalatura attorno alle quattro facce e si tratta probabilmente un cippo in corso di lavorazione, non finito.   | <i>Colori</i> 2007, p. 42; RUTA SERAFINI <i>et alii</i> 2007, p. 81.   |
| 499 | Cippo            | Padova (PD), via Savonarola/via Montona, ex Collegio Ravenna (1996-1999)          | Fine del II sec. a.C. - metà del I sec. a.C. (fase V) | Blocco di trachite sbizzato parallelepipedo all'interno del recinto funerario, inglobato a poca distanza dal cippo MM 498 nel muro delle cantine dell'immobile in ristrutturazione. Il blocco, semilavorato, presenta una scanalatura attorno alle quattro facce e si tratta probabilmente un cippo in corso di lavorazione, non finito.  | <i>Colori</i> 2007, p. 42.   |
| 561 | Altare votivo    | Padova (PD), via Roma, chiesa di Sant'Egidio (1655)                               | Fine del I sec. d.C.                                  | Altare sacro votato a Proserpina con lacune sul coronamento, lo zoccolo e i fianchi. Forse pertinente a un'area sacra lungo l' <i>Amnia</i> , insieme alle are MM 166 e 321.<br>L'iscrizione recita: <i>Iussu Proserpinae / L(ucius) Calventius L(uci) l(i)bertus Festus / aram pos(u)it / sacrum 70 x 59 cm; h. 114 cm</i>   | <i>CIL</i> , V, 2804; LAZZARO 1989, p. 190; MODONESI 1995, pp. 70-71, n. 73; BASSANI 2010, pp. 79-80, fig. 43; BASSIGNANO 2016, p. 132, con bibliografia precedente.<br>Museo Lapidario Maffeiiano di Verona, cortile (inv. 447)                                     |
| 565 | Altare votivo    | Padova (PD), via Cassan 10, chiesa di San Bartolomeo (reimpiego) (14 Maggio 1637) | Prima metà del I sec. d.C.                            | Altare votivo parallelepipedo modanato, donato da Sesto Pompeo a una divinità ignota.<br>L'iscrizione recita: <i>Sex(tus) Pompeius Sex(ti) filius / dedit 67,5 x 20 cm; h. 55 cm</i>  | <i>CIL</i> , V, 2809; BASSIGNANO 2012, pp. 322, 327; <i>Eadem</i> 2016, p. 134, con bibliografia precedente.<br>Museo Lapidario Maffeiiano di Verona, portico sud (inv. 28425).  |
| 659 | Stele funeraria  | Padova (PD)   | Prima metà del I sec. d.C.                            | Stele funeraria parallelepipeda.<br>L'iscrizione recita: <i>Clodia M(ani) / l(i)berta Prima / M(anio) Clodio / M(ani) l(i)berto Her( ) / patrono / M(anio) Clodio / M(ani) filio Nigro / filio / v(iva) f(ecit) 32,5 x 15 cm; h. 123 cm</i>   | <i>CIL</i> , V, 2933; LAZZARO 1989, p. 192; BASSIGNANO 2016, p. 206, con bibliografia precedente.<br>Museo Lapidario Maffeiiano di Verona, portico sud (inv. 28429)  |
| 660 | Stele funeraria  | Padova (PD)   | II sec. d.C.  | Stele funeraria parallelepipeda con zoccolo per l'infissione. Sullo specchio è scolpito a bassorilievo un timpano con due volute acroteriali e una rosetta centrale.<br>L'iscrizione recita: <i>Secundi/enaae Saloi/ae q(ui) v(ixit) a(nnos) XXX/VI m(enses) VIII / Q(uintus) Sertorius Leonic( ) / co(n)iug(i) kar(issimae) / mer(enti) pos(uit) / n(atali) CCCXVIII 37 x 18 cm; h. 123,5 cm</i> | <i>CIL</i> , V, 3031; BASSIGNANO 2016, p. 249, con bibliografia precedente.<br>Museo Lapidario Maffeiiano di Verona, portico sud   |

| MM  | DEFINIZIONE     | LUOGO DI RINVENIMENTO (anno)   | DATAZIONE                   | DESCRIZIONE   | BIBLIOGRAFIA  |
|-----|-----------------|--|-----------------------------|---|---|
|     |                 |  |                             |   | LUOGO DI CONSERVAZIONE (n° identificativo)  |
| 661 | Stele funeraria | Padova (PD)  | Prima metà del I sec. d.C.  | Frammento di stele funeraria parallelepipeda corniciata. L'iscrizione recita: <i>T(ito) Sempronio Aucto / patrono / T(ito) Sempronio / Hermeti / lib(erto) bono / L(ucio) Thorio amico / [ 74 x 20 cm; h. 56 cm</i>   | <i>CIL</i> , V, 3033; LAZZARO 1989, p. 193; BASSIGNANO 2016, pp. 249-250, con bibliografia precedente.<br>Museo Lapidario Maffeiiano di Verona, portico sud   |
| 673 | Altare votivo   | Padova (PD)  | Metà del II sec. d.C.       | Altare votivo di piccole dimensioni con dedica a Iside. L'iscrizione recita: <i>Isidi / Decumia / Vūtalis / v(otum) s(olvit) l(ibens) m(erito)</i><br>31 x 28,5 cm; h. 47 cm  | BASSIGNANO 1984-1985a, n. 2, pp. 54-58; <i>Eadem</i> 2016, pp. 299-300, con bibliografia precedente.<br>Irreperibile dal 2008   |
| 674 | Stele funeraria | Padova (PD), chiesa di Ognissanti (reimpiego)  | Prima metà del I sec. d.C.  | Stele funeraria parallelepipeda centinata. La lastra, spezzata a metà nel senso dell'altezza, presenta lungo il lato sinistro due evidenti incisioni da mettere in relazione ad un suo riutilizzo come soglia del campanile (sulla presenza di blocchi di trachite di reimpiego alla base del campanile e nell'absidedella chiesa, cfr. COZZA 2000, pp. 100-101). L'iscrizione, compresa entro una cornice, recita: <i>P(ublio) Terentio C(ai) f(ilio) / L(ucio) Terentio C(ai) f(ilio) / [---]iae matri / C(aio) Moenio C(ai) l(iberto) / Ciloni / Secunda Teren(tia) C(ai) f(ilia) sibi et fra(tribus) et viro / fecit</i><br>60 x 24,5 cm; h. 171 cm | BASSIGNANO 1984-1985b, n. 1, pp. 135-138, 150; ROSSI C. 2014, p. 410; BASSIGNANO 2016, n. 96, pp. 396-398, con bibliografia precedente.<br>Chiesa di Ognissanti, Padova (PD), parete navata laterale sinistra (I.G. 177897)               |
| 698 | Macina          | Territorio tra Padova (PD) e Cervese Santa Croce (PD), alveo del fiume Bacchiglione (1985)                                       | Età romana (?)              | Frammento di palmento superiore di macina rotatoria regolabile o ad ingranaggio.<br>Diam. max. 43 cm; h. max. 8,2 cm  | DONNER 1991-1992, n. 100.<br>Biblioteca parrocchiale di Tenearola (PD)  |
| 733 | Sarcofago       | Padova (PD), via Ferrari 2a, monastero di Santa Giustina, cripta dell'Oratorio di san Prosdocimo                                 | A partire dal III sec. d.C. | Sarcofago monolitico di forma parallelepipeda con pareti grossolanamente lavorate, con forte picchettatura, quasi fosse non finito. Il coperchio, forse non pertinente, è piatto e sporgente lateralmente.<br>182 x 79 cm; h. 80 cm   | ZAMPIERI 2002, p. 101; <i>Idem</i> 2003, p. 77.<br>Ancora <i>in situ</i> , lungo la parete nord della cripta (A)  |
| 734 | Sarcofago       | Padova (PD), via Ferrari 2a, monastero di Santa Giustina, cripta dell'Oratorio di san Prosdocimo                                 | III sec. d.C.               | Sarcofago parallelepipedo che presenta un fianco reintegrato e ha un coperchio non pertinente in marmo rosso di Verona, sporgente sul lato lungo. Il retro non risulta visibile in quanto a ridosso della superficie muraria. La fronte è occupata da una tabula rettangolare con cornice modanata e anse a doppia voluta (o a graffa) ornate al centro da una punta di freccia romboidale. Non si esclude che in origine il riquadro ospitasse l'iscrizione funebre.<br>195 x 90 cm; h. 80 cm  | ZAMPIERI 2002, p. 101; <i>Idem</i> 2003, pp. 77-81; PETTENÒ, ROSSI C. 2015, pp. 212-213.<br>Ancora <i>in situ</i> , lungo la parete sud della cripta (B)  |
| 735 | Sarcofago       | Padova (PD), via Ferrari 2a, monastero di Santa Giustina, cripta dell'Oratorio di san Prosdocimo                                 | A partire dal III sec. d.C. | Sarcofago lavorato ad ascia, monolitico, parallelepipedo, con pareti lisce e poco levigate e scalino rilevato sul bordo della vasca per consentire l'alloggiamento del coperchio, a doppio spiovente, basso e particolarmente lacunoso. Presenta un cuscino rilevato sul fondo. Il riconoscimento petrografico è dubbio.<br>247 x 90 cm; h. 67 cm   | ZAMPIERI 2002, p. 101; <i>Idem</i> 2003, pp. 81-82; PETTENÒ, ROSSI C. 2015, pp. 212-213.<br>Ancora <i>in situ</i> , all'esterno dell'Oratorio, adiacente alla cripta, sotto l'atrio settentrionale, appoggiato lungo la parete est (C)    |
| 736 | Sarcofago       | Padova (PD), via Ferrari 2a, monastero di Santa Giustina, cortile retrostante l'Oratorio di san Prosdocimo (16-19 dicembre 1953) | A partire dal III sec. d.C. | Sarcofago monolitico particolarmente lacunoso, parallelepipedo, con pareti lisce poco levigate e un rialzo interno lungo il margine superiore, ove in origine si collocava il coperchio. Scassato dalla costruzione del c.d. Mausoleo è in precarie condizioni di conservazione e il riconoscimento petrografico è dunque dubbio.<br>Larg. 66 cm  | ZAMPIERI 2002, p. 101; <i>Idem</i> 2003, pp. 82-84, 138-139; PETTENÒ, ROSSI C. 2015, p. 210.<br>Ancora <i>in situ</i> , nel cortile retrostante l'Oratorio, tra le fondazioni dell'abside poligonale e quelle dell'edificio circolare (D) |
| 737 | Vasca           | Padova (PD), via Dietro Duomo/via Arco Valaresso (1882)  | Età romana                  | Elemento frammentario in trachite interpretato come pertinente a piccola vasca data la presenza di una concavità emisferica.<br>112 x 90 cm; h. 78 cm   | BUSATO 1888, pp. 39-40.   |

| MM  | DEFINIZIONE      | LUOGO DI RINVENIMENTO (anno)  | DATAZIONE                                      | DESCRIZIONE  | BIBLIOGRAFIA   |
|-----|------------------|---|--|--|--|
|     |                  |   |  |  | LUOGO DI CONSERVAZIONE (n° identificativo)   |
| 825 | Stele funeraria  | Padova (PD)   | Fine del I sec. d.C. - inizio del II sec. d.C. | Stele funeraria parallelepipedica con rilievo di un timpano nella porzione sommitale, al centro del quale è presente una rosetta. Nei due spazi di risulta ai lati del timpano, presenti altrettanti delfini. La località di rinvenimento è ignota, mentre il primo Luogo di conservazione è a Padova (PD), presso porta Portello, nella casa del Vescovo Pietro Donato. Il riconoscimento petrografico si deve ad A. Sartori, ma si tratta probabilmente della stessa stele segnalata da M.G. Zezza e precedentemente al Castello Sforzesco di Milano.<br>L'iscrizione recita: <i>L(ucio) Valerio Prisco / Viennensi praef(ecto) / II cob(ortis) duar(um) tertiae / Thrac(um) et secundae / equitatum trib(uno) leg(ion) X / Fretensis praef(ecto) alae / Flavianae praef(ecto) fabr(um) / loc(us) sepultur(ae) / d(creto) d(ecurionum) / publice datus 73 x 23 cm; h. 155 cm</i> | <i>CIL</i> , V, 2841; <i>GASPAROTTO</i> 1951, p. 48; <i>ZEZZA</i> 1982, p. 47, nota 27; <i>BASSIGNANO</i> 2016, pp. 153-154, con bibliografia precedente.<br><br>Civico museo archeologico di Milano, deposito di via Savona 39 (inv. A 0.9.06605)   |
| 830 | Stele funeraria  | Padova (PD), presso casa Ciera agli Eremitani (1777)                    | I sec. d.C.                                    | Stele funeraria parallelepipedica, grezzamente sbazzata inferiormente, dove presenta un foro circolare per il paletto stabilizzatore.<br>L'iscrizione recita: <i>V(iuus) f(ecit) / M(arcus) Vibius M(arcus) l(ibertus) / Corintus / sibi et Hediae / (mulieris) lib(ertae) Philetini / in fr(onte) p(edes) X / retr(o) p(edes) XXVII 34,5 x 72 cm</i>  | <i>CIL</i> , V, 3064; <i>LAZZARO</i> 1979, p. 194; <i>MAGGIOLO</i> 1990-1991, p. 162; <i>BASSIGNANO</i> 2016, pp. 264-265; <i>BOSCOLO</i> 2016a, p. 437, con bibliografia precedente.<br><br>Museo lapidario dell'Accademia Galileiana di Padova   |
| 831 | Stele funeraria  | Padova (PD), strada presso la casa del canonico Soncin (1820)           | I sec. d.C.                                    | Frammento di stele funeraria corniciata e sbazzata inferiormente; riporta l'indicazione dei limiti sepolcrali.<br>L'iscrizione recita: <i>]ini[---] / p(edes) XI retr[ro ---] / et in Par[---] / poster[is]que ---] / XVIII[ 81 x 29 cm</i>  | <i>CIL</i> , V, 3091; <i>MAGGIOLO</i> 1990-1992, p. 168; <i>BASSIGNANO</i> 2016, pp. 273-274, con bibliografia precedente.   |
| 879 | Stele funeraria  | Padova (PD), via Ferrari 2a, monastero di Santa Giustina (Ante XV sec.) | Prima metà del I sec. d.C.                     | Stele funeraria parallelepipedica menzionante un personaggio riconosciuto da molti autori nello storico Tito Livio o comunque in un membro della sua famiglia.<br>L'iscrizione recita: <i>T(itus) Livius C(ai) f(ilius) sibi et / suis T(itu) Livio T(itu) f(ilio) Prisco f(ilio) / T(itu) Livio T(itu) f(ilio) Longo f(ilio) / Cassiae Sex(ti) f(iliae) Primae / uxori 61 x 72,5 cm</i>   | <i>CIL</i> , V, 2975 = <i>ILS</i> , 2919 = <i>AE</i> 1999, 724 = <i>AE</i> 2003, 706; <i>GASPAROTTO</i> 1951, pp. 63-64; <i>Eadem</i> 1975-1976, pp. 140-141, con nota 17; <i>SARTORI</i> E. 1981, p. 138; <i>BRACCESI</i> , <i>VERONESE</i> 2014, p. 148; <i>BASSIGNANO</i> 2012, pp. 317-318; <i>Eadem</i> 2015, pp. 55-56; <i>Eadem</i> 2016, pp. 225-226, con bibliografia precedente.<br><br>Murata nell'atrio di palazzo Capodilista/Tabacchi, via Umberto I, a Padova |
| 891 | Base             | ---   | Età romana                                     | Base parallelepipedica con incasso, probabilmente per l'inserimento di una stele funeraria.<br>68 x 43 cm; h. 16 cm; incasso 42 x 19 cm  | ---<br><br>Musei Civici agli Eremitani, Padova, magazzino Pacinotti, pallet 13 (sni)   |
| 892 | Mortaio          | ---   | Età romana                                     | Mortaio con cavità circolare.<br>Diam. 46 cm; h. 30; diam. cavità 35 cm  | ---<br><br>Musei Civici agli Eremitani, Padova, magazzino Pacinotti, pallet 6 (sni)  |
| 893 | Mortaio          | ---   | Età romana                                     | Mortaio con cavità circolare.<br>Diam. 56; h. 49 cm; diam. vasca 37 cm   | ---<br><br>Musei Civici agli Eremitani, Padova, magazzino Pacinotti, pallet 7 (sni)  |
| 894 | Macina           | ---   | Età romana                                     | Elemento parallelepipedo con canale a pianta circolare, frammentato su un lato, probabile elemento di macina.<br>41 x 41 cm; h. 33 cm; diam. max. canale 35 cm; diam. risparmio centrale 29 cm   | ---<br><br>Musei Civici agli Eremitani, Padova, magazzino Pacinotti, pallet 42 (sni)   |
| 931 | Cippo confinario | Padova (PD), via Belzoni, Collegio Universitario Don Mazza (1994-1995)  | I sec. d.C.                                    | Cippo trachitico rinvenuto <i>in situ</i> infisso nel terreno presso la sepoltura più orientale (Tb. 23) della necropoli umana situata nella fascia centro settentrionale del saggio effettuato. Il cippo aveva probabilmente funzione di delimitare il confine della necropoli.   | Rossi C. 2014, p. 25.  |
| 932 | Cippo confinario | Padova (PD), piazza De Gasperi (1975, 1978)                             | I sec. d.C.                                    | Cippo a sezione quadrangolare in capite decussato, con funzione di delimitazione dell'area sepolcrale.   | Rossi C. 2014, pp. 121-122, 403, con bibliografia precedente.  |

| MM  | DEFINIZIONE         | LUOGO DI RINVENIMENTO (anno)   | DATAZIONE                     | DESCRIZIONE   | BIBLIOGRAFIA   |
|-----|---------------------|--|-------------------------------|---|--|
|     |                     |  |                               |   | LUOGO DI CONSERVAZIONE (n° identificativo)   |
| 935 | Sarcofago           | Padova (PD), via Bracciolini/via Calfurnio (1976)  | A partire dal III sec. d.C.   | Coperchio di sarcofago rinvenuto nei pressi di una discarica ma che si ritiene proveniente o dall'area di Prato della Valle o dall'incrocio tra via Galilei e via San Francesco. 120/130 x 60; h. 35 cm   | SARTORI F. 1977, pp. 406-407.  |
| 936 | Base                | Padova (PD), via Bracciolini/via Calfurnio (1976)  | età romana                    | Base modanata di forma cubica rinvenuta nei pressi di una discarica ma che si ritiene proveniente o dall'area di Prato della Valle o dall'incrocio tra via Galilei e via San Francesco. Lato ca. 50 cm  | SARTORI F. 1977, pp. 406-407.  |
| 953 | Stele funeraria     | Padova (PD)  | I sec. d.C.                   | Frammento probabilmente attribuibile a stele funeraria. L'iscrizione recita: <i>M(arcus) Albin(i)us] / M(arci) fili(us) / [Arg]enteus / [h(ic)? sil]tus es[t]</i> 28 x 21 cm; h. 42 cm  | BASSIGNANO 2016, n. 48, p. 350.<br>Soprintendenza Archeologica, Padova (sni)   |
| 954 | Stele funeraria     | Padova (PD)  | Prima metà del I sec. d.C.    | Stele funeraria con estremità centinata. L'iscrizione recita: <i>C(aius) Albin(i)us] / L(uci) fili(us). / In front(e) / p(edes) XXXVI, / retr(o) p(edes) XXII.</i> 31 x 17 cm; h. 50 cm   | BASSIGNANO 2016, n. 49, p. 349.<br>Soprintendenza Archeologica, Padova (sni)   |
| 955 | Altare funerario    | Padova (PD), via Codalunga (1973)  | Seconda metà del I sec. d.C.  | Altare funerario a fusto parallelepipedo, raccordato alla base da una cornice modanata. L'iscrizione recita: <i>D(is) M(anibus), / L(ucio) Arrio L(uci) filio / mater / pietissima</i> 56 x 43 cm; h. 94 cm   | BASSIGNANO 2016, n. 51, pp. 351-352, con bibliografia precedente.<br>Soprintendenza Archeologica, Padova (sni)   |
| 957 | Stele funeraria     | Padova (PD), via Santa Sofia 102, chiesa di Santa Sofia (1954)                           | Prima metà del I sec. d.C.    | Stele funeria spezzata inferiormente, con specchio epigrafico racchiuso da cornice a gola e listello. L'iscrizione recita: <i>C(aio) Catio / C(ai) filio Fab(ia), / Alfi(ae) / ((mulieris)) l(ibertae) Suavi / uxori. / C(aius) Catius / C(ai) l(ibertus) / Priscus posit (!).</i> 50,5 x 19 cm; h. 95 cm   | GASPAROTTO 1959, n. 39C, p. 36; ZANOVELLO 1982, p. 58; LAZZARO 1989, p. 195; ROSSI C. 2014, n. E1, pp. 407-408; BASSIGNANO 2016, n. 59, pp. 358-359, con bibliografia precedente.<br>Soprintendenza Archeologica, Padova (sni) |
| 958 | Cippo funerario     | Padova (PD)  | I sec. d.C. (?)               | Porzione inferiore di cippo funerario parzialmente rimaneggiato nella porzione superiore. L'iscrizione recita: <i>[L(ocus) s(epulturae)] / [-] Corneli / Clement(is).</i> 31 x 16 cm; h. 56 cm  | BASSIGNANO 2016, n. 65, p. 365.<br>Soprintendenza Archeologica, Padova (sni)   |
| 959 | Stele funeraria     | Padova (PD), via Oberdan, municipio (1925)   | I sec. d.C.                   | Frammento marginale destro di stele corniciata. L'iscrizione recita: ----- / [s]ibi et / Eroni s(eruo) 43 x 29 cm; h. 36 cm   | BASSIGNANO 2016, n. 71, p. 372.<br>Musei Civici agli Eremitani, Padova, magazzino Pacinotti, pallet 6 (sni)  |
| 960 | Stele funeraria     | Padova (PD), via Altinate, Centro d'Arte e Cultura san Gaetano (2005)                    | Prima metà del I sec. d.C.    | Frammento centrale di stele funeraria. L'iscrizione recita: ----- / [-] Laelio P(ubli) filio viro et / L(ucio) Laelio L(uci) filio filio  | BASSIGNANO 2016, n. 75, p. 377.<br>Soprintendenza Archeologica, Padova (sni)   |
| 962 | Stele funeraria     | Padova (PD), via Roma, di fronte alla chiesa di Santa Maria dei Servi (reimpiego) (1982) | Ultimo quarto del I sec. d.C. | Frammento superiore di stele funeraria parallelepipeda corniciata. L'iscrizione recita: <i>Genti / Pescenniae / aeque Petro[ni]ae, Caetronae. / -----?</i> 66 x 23 cm; h. 44 cm   | BASSIGNANO 2016, n. 83, p. 384, con bibliografia precedente.<br>Soprintendenza Archeologica, Padova (IG 147055)  |
| 963 | Stele funeraria (?) | Padova (PD)  | I sec. d.C.                   | Frammento interno di probabile stele funeraria in trachite. L'iscrizione recita: ----- / [---]+ M(arcus) l(ibertus) C[---] / [---]nnius M(arcus) fili(us) Se[---] / [---] L(ucius) Valerius L(uci) fili(us) Sev[er]us / [---]Jul[---], Q(uintus) Cornel(ius) Q(uinti) l(iberto) Alpi[---] / [---] us, Turran(ia) C(ai) filia Ter[---] / [---] C(aius) [---] Nedym[us] --- / [---]cept[---], L(ucius) T[er]entius L(uci) l(ibertus) Oct[---] / [---]D[---] orca[s---] Mun[ati]a P(ubli) filia Am[---] / [---] Mun[ati]a L(uci) filia R[---] / ----- 51 x 23 cm; h. 35 cm | BASSIGNANO 2016, n. 102, pp. 404-406.<br>Soprintendenza Archeologica, Padova (sni)   |

| MM  | DEFINIZIONE      | LUOGO DI RINVENIMENTO (anno)   | DATAZIONE                  | DESCRIZIONE  | BIBLIOGRAFIA  |
|-----|------------------|--|----------------------------|--|---|
|     |                  |  |                            |  | LUOGO DI CONSERVAZIONE (n° identificativo)  |
| 964 | Cippo funerario  | Padova (PD), Borgomagno (2005)   | I sec. d.C.                | Porzione sinistra di cippo funerario centinato ricomposto da 3 frammenti.<br>L'iscrizione, completata nella quarta riga con il simbolo del quadrante, recita: <i>Q(uintus?) Vit[orius?] - f(ilius?) / Sall[ivius?]. / In f(ron)te p(edes) XXVII, / r(etro) p(edes) XXXX</i>  | BASSIGNANO 2016, n. 106, pp. 408-409.<br>Soprintendenza Archeologica, Padova (sni)  |
| 966 | Cippo funerario  | Padova (PD), riviera Tiso da Camposampiero 28, oratorio di San Michele (reimpiego)           | Prima metà del I sec. d.C. | Cippo funerario con estremità centinata reimpiegato in una muratura dell'oratorio e attualmente obliterato da un'intonacatura.<br>L'iscrizione recita: <i>In f(ron)te p(edes) XX, / ret(ro) p(edes) XXXX.</i><br>40 x 116,5 cm   | BASSIGNANO 2016, n. 125, pp. 421-422, con bibliografia precedente.<br>Soprintendenza Archeologica, Padova (sni)   |
| 967 | Iscrizione       | Padova (PD)  | Età romana                 | Frammento interno di monumento non meglio definibile, già al Museo Diocesano di Padova, poi disperso, ma noto da un appunto di F. Sartori.<br>L'iscrizione recita: ----- / +TOR / -----  | BASSIGNANO 2016, n. 142, pp. 430-431.<br>Irreperibile   |
| 968 | Iscrizione       | Padova (PD), incrocio via Dante Alighieri/via Sant'Agnese, chiesa di Sant'Agnese (reimpiego) | I-II sec. d.C.             | Frammento di monumento iscritto<br>L'iscrizione recita: -----? / [---]lius [---] / [---]CCLIIII<br>37,2 x 27,5 cm  | BASSIGNANO 2016, n. 144, p. 431.<br>Reimpiegato nella porzione inferiore del muro della chiesa di Sant'Agnese, sul lato affacciato verso via Dante Alighieri.                                       |
| 974 | Stele funeraria  | Padova (PD)  | I sec. d.C.                | Frammento inferiore destro di stele funeraria corniciata.<br>L'iscrizione recita: <i>[T]urpilia / Festa / [s]ibi et C(aio) Manlio / Luciacio / coniugi / [U]bertis libertabus / [---]vi[---]i[---] / [---]i liber[ti]</i>  | CIL, V, 3053; SI, 595b; ZERBINATI 1982b, n. 13, p. 77; BASSIGNANO 2016, p. 260, con bibliografia precedente.<br>Museo dei Grandi Fiumi, Rovigo, magazzino (sni)                                     |
| 978 | Altare funerario | Padova (PD), duomo, cappella di San Lorenzo Giustiniani, già di Sant'Antonio (reimpiego)     | Prima metà del I sec. d.C. | Altare funerario parallelepipedo privo del coronamento e della cornice, rinvenuto reimpiegato nelle murature della cappella.<br>L'iscrizione recita: <i>Q(uintus) Bratius / M(ani) filius Fab(ia) / Salius / testament(o) / fieri iussit sib[is] / et suis</i>   | VERONESE 2015b, p. 131, fig. 6; BASSIGNANO 2016, pp. 159-160, con bibliografia precedente.<br>Musei Civici agli Eremitani, Padova, magazzino del laboratorio, ripiano 49 (n. inv. 112; n. ingr. 76) |
| 980 | Base onoraria    | Padova (PD)  | 198-209 d.C.               | Porzione superiore di base onoraria di statua parallelepipedo.<br>L'iscrizione recita: <i>Imp(erator) Caesar(i) / M(arco) Aurelio / Antonino / Aug(usto) Imp(eratoris) Caes(aris) / L(uci) Septimi Se(veri) Pii Per(tinacis) Aug(usti) / Arabici Adia(benici) Parthi(ci) maximi fil(io) / d(ecreto) d(ecurionum)</i><br>45 x 13 cm; h. 46 cm | CIL, V, 2816; ALFÖLDY 1984, n. 164, p. 120; BASSIGNANO 2016, pp. 135-136, con bibliografia precedente.<br>Museo Nazionale Atestino, Este, magazzino (inv. 1558)                                     |
| 981 | Lastra funeraria | Padova (PD)  | I sec. d.C.                | Frammento di lastra funeraria.<br>L'iscrizione recita: ---s C(aius) Plo[---] / [---] Plosuri[---] / [ --- III] viv(i) i(ure) d(icundo) fier[i ---] / [---] uxor [---]  | CIL, V, 2871; FASOLO 1940, n. 69, p. 21; BASSIGNANO 2016, pp. 177-178, con bibliografia precedente.<br>Museo Civico Naturalistico e Archeologico di Santa Corona di Vicenza (EI - 69)               |

## 1.2. IL TERRITORIO A NORD DI PADOVA

### 1.2.1. Strutture e infrastrutture

| MI  | DEFINIZIONE | EDIFICIO DI PERTINENZA | LUOGO DI RINVENIMENTO (anno)           | DATAZIONE  | DESCRIZIONE   | BIBLIOGRAFIA                                       |
|-----|-------------|------------------------|--|------------|---|--|
|     |             |                        |  |            |   | LUOGO DI CONSERVAZIONE (n° identificativo)         |
| 194 | Blocchi     |                        | Altichiero di Padova (PD), fondo Colpi | Età romana | Sette grandi blocchi irregolari trachitici allineati, senza fondazioni e associati a manufatti di età romana. | CAV, III, f. 50, 301, con bibliografia precedente. |

| MI   | DEFINIZIONE             | EDIFICIO DI PERTINENZA | LUOGO DI RINVENIMENTO (anno)  | DATAZIONE                                      | DESCRIZIONE   | BIBLIOGRAFIA   |
|------|-------------------------|------------------------|---|--|---|--|
|      |                         |                        |   |  |   | LUOGO DI CONSERVAZIONE (n° identificativo)   |
| 850  | Basoli                  |                        | Borgoricco (PD)   | Età romana (?)                                 | 15 basoli trachitici forse originariamente pertinenti ad un tratto stradale.<br>Ca. 50/70 cm x ca. 30/40 cm   | ---<br>Museo della centuriazione romana di Borgoricco (PD), esterno.   |
| 941  | Blocchi                 | Arginatura             | Vigodarzere (PD), tra Tavo e il torrente Muson dei Sassi  | Età romana (?)                                 | Argine artificiale esteso in senso ovest-est il cui corpo è costituito da argille e limi cui si trovano frammisti, soprattutto nei livelli inferiori, blocchi informi di trachite euganea di media pezzatura, con funzione isolante e coesiva.<br>Lung. 3300 m; h. 2/3 m  | ROSADA 1999, pp. 91-92; BONETTO, BUSANA 1998, pp. 88-91.   |
| 951  | Terrapieno              | Tratto stradale        | Padova (PD), località Montà, via Ramin  | Seconda metà del I sec. a.C. - I sec. d.C. (?) | Base del terrapieno, costituita da un accumulo di grossi blocchi di trachite euganea. Gli stessi blocchi, assieme a nuclei di laterizio di forme e dimensioni irregolari, non corrispondenti a tipologie note per la costruzione, si trovano a ridosso del terrapieno in più punti, nei livelli più bassi, mentre argille e limi depurati si trovano invece nei livelli superiori.<br>Larg. alla base 35,5 m (120 piedi); larg. sede stradale 18 m (60 piedi); h. 4 m | BONETTO, ROSADA 1995, pp. 26, 28, con nota 84; BONETTO 1997, pp. 35-37, 73-86; BONETTO, BUSANA 1998, pp. 88-89; MATTEAZZI 2009, p. 28. |
| 953  | Terrapieno              | Tratto stradale        | Padova (PD), località Montà, via Ramin  | Seconda metà del I sec. a.C. - I sec. d.C. (?) | Base del terrapieno, costituita da un accumulo di grossi blocchi di trachite euganea. Gli stessi blocchi, assieme a pezzi di laterizio di forme e dimensioni irregolari, non corrispondenti a tipologie note per la costruzione, si trovano a ridosso del terrapieno in più punti, nei livelli più bassi, mentre argille e limi depurati si trovano invece nei livelli superiori.<br>Larg. alla base 30 m (100 piedi); larg. sede stradale 18 m (60 piedi); h. 3 m    | BONETTO, ROSADA 1995, pp. 26, 28, con nota 84; BONETTO 1997, pp. 35-37, 73-86; BONETTO, BUSANA 1998, pp. 88-89; MATTEAZZI 2009, p. 28. |
| 954  | Terrapieno              | Tratto stradale        | Villafranca Padovana (PD), strada provinciale 12, tra Taggi di Sopra e il centro di Villafranca | Seconda metà del I sec. a.C. - I sec. d.C. (?) | Base del terrapieno, costituita da un accumulo di grossi blocchi di trachite euganea. Gli stessi blocchi, assieme a pezzi di laterizio di forme e dimensioni irregolari, non corrispondenti a tipologie note per la costruzione, si trovano a ridosso del terrapieno in più punti, nei livelli più bassi, mentre argille e limi depurati si trovano invece nei livelli superiori.<br>Larg. alla base ca. 17 m; larg. sede stradale 7/8,4 m; h. 4 m                    | BONETTO, ROSADA 1995, p. 28, con nota 91; BONETTO 1997, pp. 38-41, 73-86; BONETTO, BUSANA 1998, pp. 88-89; MATTEAZZI 2009, p. 28.      |
| 955  | Terrapieno              | Tratto stradale        | Villafranca Padovana (PD), tra via Busa e via Scalona   | Seconda metà del I sec. a.C. - I sec. d.C. (?) | Base del terrapieno, costituita da un accumulo di grossi blocchi di trachite euganea e poco elevato sul piano di campagna. Gli stessi blocchi, assieme a pezzi di laterizio di forme e dimensioni irregolari, non corrispondenti a tipologie note per la costruzione, si trovano a ridosso del terrapieno in più punti, nei livelli più bassi, mentre argille e limi depurati si trovano invece nei livelli superiori.<br>Lung. 40 m; larg. 20; lung. blocchi 2 m     | BONETTO, ROSADA 1995, p. 28, con nota 91; BONETTO 1997, pp. 41-44, 73-86; BONETTO, BUSANA 1998, pp. 88-89; MATTEAZZI 2009, p. 28.      |
| 1262 | Elemento architettonico |                        | Borgoricco (PD)   | Età romana (?)                                 | Blocco irregolare di grandi dimensioni caratterizzato da due incassi quadrangolari allineati lungo la stessa faccia. Presenta analogie con il blocco MI 1263.<br>Ca. 80 x 80 cm; h. ca. 50 cm   | ---<br>Museo della centuriazione romana di Borgoricco (PD), esterno.   |
| 1263 | Elemento architettonico |                        | Borgoricco (PD)   | Età romana (?)                                 | Blocco irregolare di grandi dimensioni, caratterizzato da un incasso quadrangolare su una faccia. Il margine opposto della stessa faccia è caratterizzato da una superficie liscia e ribassata. Presenta analogie con il blocco MI 1262.<br>Ca. 60 x 40 cm; h. ca. 40 cm  | ---<br>Museo della centuriazione romana di Borgoricco (PD), esterno.   |

1.2.2. *Manufatti*

| MM  | DEFINIZIONE      | LUOGO DI RINVENIMENTO (anno)  | DATAZIONE                             | DESCRIZIONE   | BIBLIOGRAFIA   |
|-----|------------------|---|---------------------------------------|---|--|
|     |                  |   |                                       |   | LUOGO DI CONSERVAZIONE (n° identificativo)   |
| 113 | Macina           | Villaguattera/Sarmeola di Rubano (PD), fondi Pampagnin e Sottoriva  | Età romana                            | Macina rotatoria manuale completa di entrambi i palmenti, frammentario il superiore.<br>Palmento inferiore: diam. max. 36,5 cm; h. max. 10,2 cm. Palmento superiore: diam. max. 31,8 cm; h. max. 14,5 cm.                                 | CAV, III, f. 50, 232, con bibliografia precedente; DONNER 1991-1992, n. 120.<br>Biblioteca comunale di Sarmeola di Rubano (PD) (inv. 16810, 16811)   |
| 140 | Macina           | Borgoricco (PD), via San Leonardo, fondo Zago (1977)  | Seconda metà del I sec. d.C.          | Frammento di palmento superiore di macina rotatoria manuale a profilo cilindrico, con tramoggia e superficie di macinazione concave. Rinvenuto in un contesto abitativo. Il riconoscimento macroscopico è dubbio.<br>14 x 28 cm; h. 13 cm | FURLANETTO P., RONCONI 1984, pp. 44, 55; DONNER 1991-1992, n. 9.1; CAV, IV, f. 51, 21, con bibliografia precedente; BUSANA 2002, p. 261, nota 16.<br>Museo della centuriazione romana di Borgoricco (PD), sala rossa (I.G. 142428)   |
| 142 | Macina           | Ronchi di Borgoricco (PD), via Gaffarello   | I sec. d.C. - inizio del II sec. d.C. | Palmento superiore di macina rotatoria manuale a forma cilindrica.  | FURLANETTO P., RONCONI 1984, n. 7.11, p. 73; CAV, IV, f. 51, 30, con bibliografia precedente.  |
| 144 | Altare funerario | Peraga di Vigonza (PD), via Bonaventura da Peraga 10, scuola primaria (1928)                                | I sec. d.C.                           | Altare funerario frammentario con modanatura nella porzione superiore.<br>L'iscrizione recita: <i>Sex(tus) Pom(pei)us / Sex(ti) fili(us) D[---]</i><br>32 x 61 cm; h. 43 cm   | MOSCHETTI 1930, p. 218; SARTORI F. 1981, p. 127; CAV, IV, f. 51, 196.3, con bibliografia precedente; MENGOTTI <i>et alii</i> 2012, n. 89, p. 78; BASSIGNANO 2016, n. 89, p. 391, con bibliografia precedente.<br>Musei Civici agli Eremitani, Padova, magazzino Pacinotti, pallet 9 (inv. 715; n. ingr. 149) |
| 492 | Cippo gromatico  | Lobia di San Giorgio in Bosco (PD), chiesa (reimpiego)  | Età romana                            | Cippo parallelepipedo gromatico decussato. Rinvenuto reimpiegato come gradino della chiesa del paese, ma probabilmente non distante dal luogo di rinvenimento.<br>30 x 45 cm; h. 139 cm   | BONETTO <i>et alii</i> 2003, p. 144, fig. 5.<br>Lobia di San Giorgio in Bosco (P), casa Zanon (C)  |
| 493 | Macina           | Borgoricco (PD), via Desman, ex fondo Rossi (1963-1973)   | I-IV sec. d.C.                        | Frammento pari a circa due terzi di palmento inferiore di macina rotatoria manuale a profilo conico, con superficie inferiore piana e foro cieco sulla sommità per il perno.<br>Diam. 37 cm; h. 11 cm; diam. foro 2,8 cm                  | DONNER 1991-1992, n. 10; GANZAROLLI 2014-2015, ID 202.<br>Museo della centuriazione romana di Borgoricco (PD), sala rossa (I.G. 142448)  |
| 509 | Macina           | Moniego di Noale (VE), località Capitelmozzo, fondo Pesce-Vecchiato-Favaro (?) (marzo 1983 o novembre 1990) | Età romana                            | Frammento di macina di piccole dimensioni.  | DONNER 1991-1992, n. 76.   |
| 510 | Macina           | Roncato di Noale (VE), via del Ronco, fondo Libralato Marcello (Settembre 1991)                             | Età romana                            | Palmento superiore di macina rotatoria manuale.<br>Diam. max. i. 34 cm; h. max. 14,1 cm   | DONNER 1991-1992, n. 77.1.<br>Biblioteca Civica di Noale (PD), sede "Associazione Cultura Avventura" (I.G. 243254)   |
| 511 | Macina           | Roncato di Noale (VE), via del Ronco, fondo Libralato Marcello  | Età romana                            | Frammento di palmento inferiore di macina rotatoria manuale.<br>18 cm; h. max. 9,5 cm.  | DONNER 1991-1992, n. 77.2.<br>Biblioteca Civica di Noale (PD), sede "Associazione Cultura Avventura"   |
| 514 | Cippo miliare    | Villafranca Padovana (PD), proprietà De Lorenzi   | Età romana                            | Cippo miliare a corpo cilindrico rastremato, frammentario, posto allo scadere dell'VIII miglio dell'itinerario a nord-ovest di Padova (lungo il c.d. Arzeron della Regina).   | ROSADA, BONETTO 1995, p. 32, nota 114; BONETTO 1997, pp. 45-46, fig. 18 e nota 50 p. 66, con bibliografia precedente.  |
| 560 | Macina           | Borgoricco (PD), via Pelosa, fondo Marcato (1982)   | I-II sec. d.C.                        | Frammento di palmento superiore di macina rotatoria manuale. Il riconoscimento petrografico è dubbio.<br>Diam. max 36,4 cm; h. max 11 cm  | FURLANETTO P., RONCONI 1984, p. 44, 51; DONNER 1991-1992, n. 12; CAV, IV, f. 51, 18, con bibliografia precedente.<br>Museo della centuriazione romana di Borgoricco (PD) (I.G. 186752)   |
| 571 | Macine           | Borgoricco (PD), via Lusore, fondo Barison  | Età romana                            | Macine trachitiche.   | MENGOTTI <i>et alii</i> 2012, n. 57, p. 71.  |

| MM  | DEFINIZIONE     | LUOGO DI RINVENIMENTO (anno)                               | DATAZIONE                    | DESCRIZIONE  | BIBLIOGRAFIA   |
|-----|-----------------|--|------------------------------|--|--|
|     |                 |  |                              |  | LUOGO DI CONSERVAZIONE (n° identificativo)   |
| 572 | Macina          | Borgoricco (PD), via Carbonara, fondo ex Majeti (1982)     | I sec. d.C.                  | Frammento di macina in trachite  | FURLANETTO P., RONCONI 1984, p. 44; CAV, IV, f. 51, 24, con bibliografia precedente; MENGOTTI <i>et alii</i> 2012, n. 58, p. 71.   |
| 613 | Macina          | Cadoneghe (PD), località Bagnoli                           | Età romana                   | Palmento superiore di macina rotatoria manuale a profilo troncoconico, concavo inferiormente, con cavità laterale per immanicatura. Diam. 29 cm; h. 15 cm  | <i>Borgoricco</i> 2014, pp. 64-65.<br>Museo della centuriazione romana di Borgoricco (PD), sala rossa (I.G. 361080)  |
| 614 | Macina          | Campodarsego (PD), località Fiumicello                     | Età romana                   | Palmento inferiore di macina rotatoria manuale a profilo conico, con superficie inferiore piana e incasso centrale per il perno. Diam. 35 cm; h. 10 cm   | <i>Borgoricco</i> 2014, pp. 64-65.<br>Museo della centuriazione romana di Borgoricco (PD), sala rossa (I.G. 282011)  |
| 616 | Macina          | Borgoricco (PD), via San Leonardo, fondo Zago (1977)       | Seconda metà del I sec. d.C. | Frammento pari a circa metà di palmento superiore di macina rotatoria manuale a profilo cilindrico, con superficie inferiore concava e foro centrale nella tramoggia. Rinvenuto in un contesto insediativo. Diam. 31 cm; h. 15 cm                                  | FURLANETTO P., RONCONI 1984, pp. 44, 55; DONNER 1991-1992, n. 9.5; CAV, IV, f. 51, 21, con bibliografia precedente; BUSANA 2002, p. 261, nota 16.<br>Museo della centuriazione romana di Borgoricco (PD), sala rossa (I.G. 142432) |
| 617 | Macina          | Borgoricco (PD)  | Età romana                   | Frammento pari a circa metà di palmento inferiore di macina rotatoria manuale a profilo conico, con superficie inferiore concava e incasso centrale per il perno. Diam. 38 cm; h. 9 cm   | ---<br>Museo della centuriazione romana di Borgoricco (PD), sala rossa (I.G. 142452)   |
| 829 | Stele funeraria | Limena (PD), chiesa arcipretale di Santa Maria (reimpiego) | II sec. d.C.                 | Stele funeraria parallelepipeda corniciata di grandi dimensioni. L'iscrizione recita: <i>V(ir)us f(icit) / T(itus) Publicius / P(h)ronimus / sibi et / Cervoniae Galen(a)e / uxori / b(oc) m(onumentum) b(eredem) n(om) s(equetur)</i><br>98 x >13,5 cm; h. 155 cm | <i>CIL</i> , V, 3022; LAZZARO 1979, p. 193; MAGGIOLLO 1990-1991, p. 162; BASSIGNANO 2016, pp. 244-245; BOSCOLO 2016a, p. 434, con bibliografia precedente.<br>Museo lapidario dell'Accademia Galileiana di Padova                  |
| 859 | Macina          | Borgoricco (PD), via Pelosa, fondo Marcato (1978)          | I-II sec. d.C.               | Frammento di palmento superiore di macina rotatoria regolabile a profilo cilindrico con bordo orizzontale; tramoggia e superficie di macinazione concave. Foro passante centrale. 24 x 13 cm; h. 14 cm   | FURLANETTO P., RONCONI 1984, p. 44, 51; DONNER 1991-1992, n. 11; CAV, IV, f. 51, 18, con bibliografia precedente.<br>Museo della centuriazione romana di Borgoricco (PD), magazzino (I.G. 142279)                                  |
| 860 | Mortaio         | Borgoricco (PD), via Pelosa, fondo Marcato                 | Età romana                   | Frammento forse attribuibile a un mortaio con pareti curvilinee e bordo liscio. 17 x 4 cm; h. 11 cm  | FURLANETTO P., RONCONI 1984, p. 44, 51; CAV, IV, f. 51, 18, con bibliografia precedente.<br>Museo della centuriazione romana di Borgoricco (PD), magazzino (I.G. 142304)   |
| 861 | Macina          | Borgoricco (PD), via San Leonardo, fondo Zago (1977)       | Seconda metà del I sec. d.C. | Frammento di palmento superiore di macina rotatoria regolabile a profilo cilindrico con bordo orizzontale; tramoggia e superficie di macinazione concave. Foro passante centrale. 24 x 12 cm; h. 14 cm   | FURLANETTO P., RONCONI 1984, pp. 44, 55; DONNER 1991-1992, n. 9.2; CAV, IV, f. 51, 21, con bibliografia precedente; BUSANA 2002, p. 261, nota 16.<br>Museo della centuriazione romana di Borgoricco (PD), magazzino (I.G. 142429)  |
| 862 | Macina          | Borgoricco (PD), via San Leonardo, fondo Zago (1977)       | Seconda metà del I sec. d.C. | Frammento di palmento superiore di macina rotatoria regolabile a profilo cilindrico con bordo orizzontale; tramoggia e superficie di macinazione concave. Foro passante centrale. 26 x 16 cm; h. 13 cm   | FURLANETTO P., RONCONI 1984, pp. 44, 55; DONNER 1991-1992, n. 9.4; CAV, IV, f. 51, 21, con bibliografia precedente; BUSANA 2002, p. 261, nota 16.<br>Museo della centuriazione romana di Borgoricco (PD), magazzino (I.G. 142431)  |
| 863 | Macina          | Borgoricco (PD), via San Leonardo, fondo Zago (1977)       | Seconda metà del I sec. d.C. | Frammento di palmento superiore di macina rotatoria regolabile a profilo cilindrico con bordo orizzontale; tramoggia e superficie di macinazione concave. Foro passante centrale. 17 x 9 cm; h. 12 cm  | FURLANETTO P., RONCONI 1984, pp. 44, 55; DONNER 1991-1992, n. 9.3; CAV, IV, f. 51, 21, con bibliografia precedente; BUSANA 2002, p. 261, nota 16.<br>Museo della centuriazione romana di Borgoricco (PD), magazzino (I.G. 142430)  |



| MM  | DEFINIZIONE     | LUOGO DI RINVENIMENTO (anno)   | DATAZIONE                                   | DESCRIZIONE   | BIBLIOGRAFIA  |
|-----|-----------------|--|---|---|---|
|     |                 |  |   |   | LUOGO DI CONSERVAZIONE (n° identificativo)  |
| 864 | Macina          | Borgoricco (PD), via San Leonardo, fondo Zago (1977)   | Seconda metà del I sec. d.C.                | Frammento di palmento superiore di macina rotatoria regolabile a profilo cilindrico con bordo orizzontale; tramoggia e superficie di macinazione concave. Foro passante centrale e incasso per l'immanicatura. 8 x 15 cm; h. 13 cm                      | FURLANETTO P., RONGONI 1984, pp. 44, 55; DONNER 1991-1992, n. 9.6; CAV, IV, f. 51, 21, con bibliografia precedente; BUSANA 2002, p. 261, nota 16.<br>Museo della centuriazione romana di Borgoricco (PD), magazzino (I.G. 142433) |
| 865 | Macina          | Borgoricco (PD), località San Michele delle Badesse, via Croce Ruzza/via Marconi, ex fondo Mometto (2007-2008) | Metà del I sec. a.C. - metà del I sec. d.C. | Frammento di palmento superiore di macina rotatoria regolabile a profilo cilindrico con bordo orizzontale; tramoggia e superficie di macinazione concave. Foro passante centrale e parete esterna particolarmente scheggiata. 19 x 9 cm; h. 13 cm       | MENGOTTI <i>et alii</i> 2012, n. 31, pp. 65-66.<br>Museo della centuriazione romana di Borgoricco (PD), magazzino (I.G. 342185)   |
| 866 | Macina          | Borgoricco (PD), località San Michele delle Badesse, via Croce Ruzza/via Marconi, ex fondo Mometto (2007-2008) | Metà del I sec. a.C. - metà del I sec. d.C. | Frammento di palmento superiore di macina rotatoria regolabile a profilo cilindrico con bordo orizzontale; tramoggia e superficie di macinazione concave. Foro passante centrale e parete esterna particolarmente scheggiata. 27 x 12 cm; h. 15 cm      | MENGOTTI <i>et alii</i> 2012, n. 31, pp. 65-66.<br>Museo della centuriazione romana di Borgoricco (PD), magazzino (I.G. 342186)   |
| 867 | Macina          | Villanova di Camposampiero (PD) (26 giugno 2000)   | Età romana                                  | Frammento di palmento superiore di macina rotatoria regolabile a profilo cilindrico con bordo orizzontale; tramoggia e superficie di macinazione concave. Foro passante centrale e incasso per il ponte. 28 x 14 cm; h. 10 cm                           | ---<br>Museo della centuriazione romana di Borgoricco (PD), magazzino (I.G. 342499)   |
| 868 | Macina          | Villanova di Camposampiero (PD) (26 giugno 2000)   | Età romana                                  | Frammento di palmento superiore di macina rotatoria regolabile a profilo cilindrico con bordo orizzontale; tramoggia e superficie di macinazione concave. Foro passante centrale. 21 x 9 cm; h. 12 cm   | ---<br>Museo della centuriazione romana di Borgoricco (PD), magazzino (I.G. 342500)   |
| 869 | Mortaio         | Borgoricco (PD)  | Età romana                                  | Frammento di mortaio troncoconico con presa. Superfici interna ed esterna lisciate come il bordo. Riconoscimento petrografico dubbio. Diam. ca 46 cm; spess. 6 cm; h. 25 cm   | ---<br>Museo della centuriazione romana di Borgoricco (PD), magazzino (I.G. 342681)   |
| 965 | Stele funeraria | Cittadella (PD), via dei Longobardi 2, pieve di San Donato (1967-1973)   | I-II sec. d.C.                              | Frammento laterale di stele funeraria parallelepipeda corniciata. L'iscrizione recita: ---Jus Q(uinti) / [---] Men(enia) / [vivus fecit] sibi / [et] s[uis] / [---]m( ) loc(us) / [sepult]urae / [in fr(onte)] p(edes) XXXIII / [retr(o)] p(edes) XLVII | BASSIGNANO 2016, n. 115, pp. 414-415, con bibliografia precedente.<br>Conservato all'interno della Pieve di San Donato  |

### 1.3. IL TERRITORIO COMPRESO TRA PADOVA E GLI EUGANEI

#### 1.3.1. Strutture e infrastrutture

| MI | DEFINIZIONE | EDIFICIO DI PERTINENZA | LUOGO DI RINVENIMENTO (anno)   | DATAZIONE                                       | DESCRIZIONE  | BIBLIOGRAFIA   |
|----|-------------|------------------------|--|---|--|--|
|    |             |                        |  |   |  | LUOGO DI CONSERVAZIONE (n° identificativo)   |
| 2  | Pilastrini  | Teatro                 | Montegrotto Terme (PD), viale stazione 107, angolo con via degli Scavi | I sec. d.C.                                     | Pilastrini del <i>pulpitum</i> del teatro, che fondano su un doppio filare di laterizi di base. Si ritiene che fossero funzionali al sostegno dell'impalcato ligneo del <i>pulpitum</i> .  | LAZZARO 1981, p. 132; <i>Idem</i> 1992, pp. 39-40.   |
| 12 | Vera        | Pozzo                  | Montegrotto Terme (PD), viale stazione 5                               | Età tardo repubblicana - fine dell'età augustea | Vera da pozzo di grandi dimensioni, costituita da un blocco monolitico, poggiante su base quadrangolare. Secondo Lazzaro è possibile che la vera costituisse uno sfiato alle molte gallerie presenti nella parte inferiore del colle, percorse da acque calde. | LAZZARO 1979, pp. 128-129, fig. 5; <i>Idem</i> 1981, pp. 96-97; ZERBINATI 1982a, n. 9b, p. 80, con bibliografia precedente; LAZZARO 1983a, p. 61; <i>Idem</i> 1992, p. 39; REDDITI 1997, n. 6, pp. 36-37; VIGONI 2009b, p. 161, nota 61; <i>Idem</i> 2011, n. 22, pp. 23, 37.<br>Conservata fuori opera nel giardino della canonica della chiesa nuova |

| MI  | DEFINIZIONE                    | EDIFICIO DI PERTINENZA | LUOGO DI RINVENIMENTO (anno)  | DATAZIONE  | DESCRIZIONE   | BIBLIOGRAFIA   |
|-----|--------------------------------|------------------------|---|--|---|--|
|     |                                |                        |   |  |   | LUOGO DI CONSERVAZIONE (n° identificativo)   |
| 13  | Vera                           | Pozzo                  | Montegrotto Terme (PD), località San Pietro Montagnon, proprietà Fattore, "Il Prà" (1896) | Età romana   | Vera da pozzo monolitica pertinente a un pozzo, avente la canna costituita da "macigni sovrapposti a secco". 120 x 96 cm; h. 34 cm; diam. canna 80 cm   | PROSDOCIMI A. 1896b, p. 318.   |
| 14  | Blocchi                        | Complesso termale      | Montegrotto Terme (PD), località San Pietro Montagnon, proprietà Fattore, "Il Prà"        | Età tardo repubblicana - entro l'età tiberiana         | Blocchi squadrati di trachite euganea costituenti strutture non meglio precisate del bagno.   | VANDELLI 1761, p. 76; MANDRUZZATO 1793, vol. III, tav. IV, n. 10; LAZZARO 1979, pp. 128-132; <i>Idem</i> 1981, p. 97; <i>Idem</i> 1983a, pp. 58, 60; <i>Idem</i> 1992, p. 39.  |
| 15  | Colonne (fusti)                | Complesso termale      | Montegrotto Terme (PD), località San Pietro Montagnon, proprietà Fattore, "Il Prà"        | Età tardo repubblicana - entro l'età tiberiana         | Fusti di colonne trachitici lisci e scanalati.  | VANDELLI 1761, p. 76; MANDRUZZATO 1793, vol. III, tav. IV, n. 10; LAZZARO 1979, pp. 128-132, 136; <i>Idem</i> 1981, p. 97; LAZZARO 1983a, pp. 58, 60; CAV, III, f. 64, 204.5, con bibliografia precedente; BRESSAN, BONINI 2015, p. 186. |
| 16  | Elementi architettonici        | Complesso termale      | Montegrotto Terme (PD), località San Pietro Montagnon, proprietà Fattore, "Il Prà"        | Età tardo repubblicana - entro l'età tiberiana         | Elementi architettonici non meglio definiti.  | VANDELLI 1761, p. 76; MANDRUZZATO 1793, vol. III, tav. IV, n. 10; LAZZARO 1979, pp. 128-132; <i>Idem</i> 1981, p. 97; <i>Idem</i> 1983a, pp. 58, 60.   |
| 17  | Vasca                          |                        | Montegrotto Terme (PD), località Lastra   | Età romana   | Massicciata costituente il basamento di una vasca absidata, le cui pareti sono in mattoni, con il fondo ritenuto rivestito di marmo. La vasca risulta dotata di una gradinata di accesso.   | MANDRUZZATO 1793, tav. IV, n. 13; FILIASI 1811, p. 82; MUGNA 1871, pp. 15-16; LAZZARO 1979, pp. 132-133; <i>Idem</i> 1981, p. 99.  |
| 25  | Basamento (fondazione)         | Ninfeo (?) Aedes (?)   | Montegrotto Terme (PD), Colle Bortolone (ottobre 1780)                                    | Età romana   | Podio di fondazione dell'edificio noto come ninfeo o aedes ai piedi del colle Montegrotto. Non si specifica in che forma, ma era in trachite.   | FILIASI 1811, pp. 75-77; LAZZARO 1981, pp. 135-7, con bibliografia precedente.   |
| 26  | Struttura muraria (alzato)     | Teatro                 | Montegrotto Terme (PD), viale stazione 107, angolo con via degli Scavi                    | Prima metà del I sec. d.C., forse età augustea         | Scapoli lapidei trachitici pertinenti all' <i>opus caementicium</i> dell' <i>agger</i> della cavea, funzionale al sostegno delle gradinate. Di pezzatura irregolare e dimensioni medie, gli elementi trachitici risultano gettati o posati nella malta a filari sub-orizzontali. Mediamente 15-20 cm  | BONOMI, MALACRINO 2011, p. 36, con bibliografia precedente.  |
| 27  | Struttura muraria (alzato)     | Teatro                 | Montegrotto Terme (PD), viale stazione 107, angolo con via degli Scavi                    | Prima metà del I sec. d.C., forse età augustea         | Blocchi parallelepipedi in trachite presenti nel terrapieno della cavea, funzionale al sostegno delle gradinate. Tali filari di blocchi sono interpretati, assieme ad altri filari di laterizi, come piani di cantiere orizzontali posti a intervalli nell' <i>opus caementicium</i> che costituisce la struttura.                                      | BONOMI, MALACRINO 2011, p. 36, con bibliografia precedente.  |
| 28  | Sedili                         | Teatro                 | Montegrotto Terme (PD), viale stazione 107, angolo con via degli Scavi                    | Prima metà del I sec. d.C., forse età augustea         | Lastre di rivestimento dei sedili del teatro.   | BONOMI, MALACRINO 2011, p. 36, con bibliografia precedente.  |
| 29  | Strutture murarie (fondazione) | Teatro                 | Montegrotto Terme (PD), viale stazione 107, angolo con via degli Scavi                    | Prima metà del I sec. d.C., forse età augustea         | Scapoli lapidei pertinenti all' <i>opus caementicium</i> delle fondazioni delle murature, costituite da una gettata in cavo libero.   | BONOMI, MALACRINO 2011, p. 38, con bibliografia precedente.  |
| 30  | Strutture murarie (fondazione) | Teatro                 | Montegrotto Terme (PD), viale stazione 107, angolo con via degli Scavi                    | Prima metà del I sec. d.C., forse età augustea         | Scapoli lapidei di pezzatura irregolare inseriti nell' <i>opus incertum</i> delle fondazioni dei muri interni dell'impianto architettonico posto assialmente sulla terminazione della cavea. Le strutture definiscono vani che presentano un carattere sostruttivo.   | BONOMI, MALACRINO 2011, p. 39, con bibliografia precedente.  |
| 31  | Strutture murarie (alzato)     | Teatro                 | Montegrotto Terme (PD), viale stazione 107, angolo con via degli Scavi                    | Metà del I sec. d.C. (?) - prima metà del II sec. d.C. | Scapoli trachitici misti a frammenti laterizi, pertinenti all' <i>opus caementicium</i> che costituisce il nucleo dell'alzato delle strutture murarie della seconda fase edilizia e in particolare del muro concentrico di contrafforte alla cavea.   | BONOMI, MALACRINO 2011, pp. 40-41, 44, con bibliografia precedente.  |
| 32  | Strutture murarie (alzato)     | Teatro                 | Montegrotto Terme (PD), viale stazione 107, angolo con via degli Scavi                    | Metà del I sec. d.C. (?) - prima metà del II sec. d.C. | Scapoli trachitici misti a frammenti laterizi, pertinenti all' <i>opus caementicium</i> che costituisce il nucleo dell'alzato delle strutture murarie della seconda fase edilizia e in particolare dei due muri spessi 35/40 cm che costituiscono il restringimento dell' <i>aditus maximus</i> settentrionale con paramento in <i>opus testaceum</i> . | BONOMI, MALACRINO 2011, pp. 44, 47 con bibliografia precedente.  |
| 189 | Elementi strutturali           | Pozzo                  | Abano Terme (PD), via Sartorio, fondo Angeli  | Età romana   | Pozzo in massi trachitici rinvenuto sottoposto a un cumulo di "massegne".   | CAV, III, f. 50, 246, con bibliografia precedente.   |

| MI  | DEFINIZIONE                        | EDIFICIO DI PERTINENZA | LUOGO DI RINVENIMENTO (anno)   | DATAZIONE                                      | DESCRIZIONE   | BIBLIOGRAFIA   |
|-----|------------------------------------|------------------------|--|--|---|--|
|     |                                    |                        |  |  |   | LUOGO DI CONSERVAZIONE (n° identificativo)   |
| 190 | Lastre                             | Vasca termale          | Abano Terme (PD), via Pietro d'Abano, 18, poco ad est rispetto all'hotel Due Torri   | Età romana                                     | Lastre trachitiche che costituiscono il fondo di una vasca termale.   | CAV, III, f. 50, 251.4, con bibliografia precedente.   |
| 191 | Lastre                             | Vasca termale          | Abano Terme (PD), via Pietro d'Abano, 18, poco ad est rispetto all'hotel Due Torri   | Età romana                                     | Lastre trachitiche che costituiscono le sponde di una vasca termale.  | CAV, III, f. 50, 251.4, con bibliografia precedente.   |
| 192 | Blocchi                            |                        | Ponte san Nicolò (PD), località Rio  | Età romana                                     | Blocchi trachitici sporadici rinvenuti in associazione a materiali di età romana.   | CAV, III, f. 50, 269, con bibliografia precedente.   |
| 193 | Blocchi                            |                        | Pozzoveggiani di Padova (PD), via Pozzoveggiani 4/6, oratorio di San Michele         | Età romana                                     | Blocchi poggianti su un battuto, sfruttati per le fondamenta della chiesa di S. Michele (VI-VII sec. d.C.).   | CAV, III, f. 50, 271, con bibliografia precedente.   |
| 207 | Colonna (fusto)                    |                        | Abano Terme (PD), fondo Sette (1972)   | Età romana                                     | Fusto di colonna in trachite chiara.  | LAZZARO 1981, p. 83; CAV, III, f. 50, 253.   |
| 208 | Colonna (fusto)                    | Complesso termale      | Montegrotto Terme (PD), località San Pietro Montagnon, proprietà Fattore, "Il Prà"   | Età tardo repubblicana - entro l'età tiberiana | Fusto di colonna scanalato probabilmente pertinente al complesso termale e rinvenuto in associazione al fusto MI 209. L. Lazzaro suppone che siano gli stessi fusti visti da Vandelli e Mandruzzato, pertinenti al sistema di copertura dell'edificio.  | LAZZARO 1979, p. 131, 136, fig. 6; <i>Idem</i> 1981, pp. 98, 103, 105; <i>Idem</i> 1983a, p. 60.   |
| 209 | Colonna (fusto)                    | Complesso termale      | Montegrotto Terme (PD), località San Pietro Montagnon, proprietà Fattore, "Il Prà"   | Età tardo repubblicana - entro l'età tiberiana | Fusto di colonna scanalato probabilmente pertinente al complesso termale e rinvenuto in associazione al fusto MI 208. L. Lazzaro suppone che siano gli stessi fusti visti da Vandelli e Mandruzzato, pertinenti al sistema di copertura dell'edificio.  | LAZZARO 1979, p. 131, 136, fig. 6; <i>Idem</i> 1981, pp. 98, 103, 105; <i>Idem</i> 1983a, p. 60.   |
| 211 | Semicolonna (rocchio)              |                        | Lion di Albignasego (PD), via Sant'Andrea 123, chiesa parrocchiale (1928)            | I sec. a.C. - I sec. d.C.                      | Rocchio di semicolonna addossata a un pilastro. Rinvenuto nelle fondazioni e nelle murature della chiesa. Ritenuto pertinente allo stesso monumento funerario a cui sono appartenenti il rocchio MI 212 e la stele MM 107, datata però al II sec. d.C. su base epigrafica. Pilastro 32 x 32 cm; diam. semicolonna 24 cm; h. 1,21 m  | MOSCHETTI 1930, p. 213; SCOTTON 1994, n. D, 6, p. 150; CAV, III, f. 50, 262, con bibliografia precedente.<br>Musei Civici agli Eremitani, Padova, lapidario, chiostrino del portico maggiore (inv. 667)  |
| 212 | Semicolonna (rocchio)              |                        | Lion di Albignasego (PD), via Sant'Andrea 123, chiesa parrocchiale (1928)            | I sec. a.C. - I sec. d.C.                      | Rocchio di semicolonna addossata a un pilastro. Rinvenuto nelle fondazioni e nelle murature della chiesa. Ritenuto pertinente allo stesso monumento funerario a cui sono appartenenti il rocchio MI 211 e la stele MM 107, datata però al II sec. d.C. su base epigrafica. Pilastro 32 x 51 cm; diam. semicolonna 22 cm; h. 28 cm   | MOSCHETTI 1930, p. 213; SCOTTON 1994, n. D, 7, p. 150; CAV, III, f. 50, 262, con bibliografia precedente.<br>Musei Civici agli Eremitani, Padova, lapidario, chiostrino del portico maggiore (inv. 668)  |
| 236 | Pavimentazione stradale (basolato) | Tratti stradali        | Montegrotto Terme (PD), località San Pietro Montagnon, proprietà Fattore, "Il Prà"   | Età romana                                     | Tratti di pavimentazione costituita da basoli trachitici pertinenti ad uno o più assi stradali.<br>Basolo: 1,10 x 1 m; h. 66 cm   | PIETROGRANDE 1893, pp. 60-61; PROSDOCIMI A. 1896b, pp. 317-318; GHISLANZONI, DE BON 1938, p. 59; LAZZARO 1981, p. 89, nota 10; ZERBINATI 1982a, n. 6c, p. 78, con bibliografia precedente; CAV, III, f. 64, 204.5, con bibliografia precedente; CERCHIARO 2004, pp. 246, 248, con nota 25; BRESSAN, BONINI 2015, p. 192. |
| 246 | Elementi di condotta idrica        | Condotta idrica        | Montegrotto Terme (PD), via Carducci, proprietà Chiericati (Anni '70 del Novecento)  | Età romana                                     | Conduttura costituita da 7 elementi tubolari trachitici e rinvenuta <i>in situ</i> . Lazzaro li descrive come "di piccole dimensioni" e indica che la condotta era disposta con andamento nord-ovest/sud-est, probabilmente in relazione ai tubi rinvenuti nella proprietà Tognato (Hotel Vulcania) e presso Rio Alto. Si tratta forse dello scarico della sovrabbondanza delle acque termali. Il tratto è parallelo a quello dell'Hotel Pio X. | CAV, f. 64, 204.9.1, con bibliografia precedente; LAZZARO 1981, pp. 86-87; ZERBINATI 1982a, n. 17, p. 84; ZANOVELLO 1997, p. 91; REDDITI 1997, p. 38, n. 9, con bibliografia precedente; BRESSAN, BONINI 2015, p. 188.   |
| 247 | Pavimentazione stradale (basolato) | Tratto stradale        | Abano Terme (PD), fondo Sette  | Età romana                                     | Pavimentazione stradale di cui si conservano 3 basoli trachitici.   | LAZZARO 1981, p. 83; CAV, III, f. 50, 253.   |
| 254 | Pavimentazione stradale (basolato) | Tratto stradale        | Montegrotto Terme (PD), viale stazione 107, angolo con via degli Scavi (agosto 1965) | Età romana                                     | Pavimentazione stradale in basoli trachitici, rinvenuti nella porzione settentrionale dello scavo.  | ZERBINATI 1982a, n. 18d, p. 86, con bibliografia precedente; CAV, III, f. 64, 204.10, con bibliografia precedente; REDDITI 1997, p. 39, n. 11, con bibliografia precedente.  |

| MI  | DEFINIZIONE                          | EDIFICIO DI PERTINENZA | LUOGO DI RINVENIMENTO (anno)  | DATAZIONE       | DESCRIZIONE  | BIBLIOGRAFIA  |
|-----|--------------------------------------|------------------------|---|-----------------|--|---|
|     |                                      |                        |   |                 |  | LUOGO DI CONSERVAZIONE (n° identificativo)  |
| 255 | Elementi di condotta idrica          |                        | Montegrotto Terme (PD)  | Età romana      | Elementi tubolari trachitici pertinenti a condutture di acquedotto, rinvenuti sporadicamente a Montegrotto in località non meglio definite.  | CAV, III, f. 64, 204.18.1, con bibliografia precedente.   |
| 351 | Colonna (rocchio)                    |                        | Montegrotto Terme (PD), località San Pietro Montagnon, proprietà Fattore, "Il Prà" (1896)   | Età romana      | Rocchio di colonna rozzamente lavorato. Diam. 30 cm; h. 170 cm   | PROSDOCIMI A. 1896b, p. 317; ZERBINATI 1982a, n. 6c, p. 78; REDDITI 1997, n. 5, p. 36.  |
| 362 | Elementi di condotta idrica          |                        | Montegrotto Terme (PD), via Matteotti   | Età romana      | Elementi tubolari trachitici relativi all'acquedotto.  | ZERBINATI 1982a, n. 32m, p. 93, con bibliografia precedente.<br>Conservati la sede della Soprintendenza a Padova, presso il Museo Civico di Padova e presso privati.  |
| 568 | Pavimentazione stradale (massiciata) | Tratto stradale        | Montegrotto Terme (PD), via San Mauro, proprietà Cittadella-Vigodarzere (1970)              | Età romana      | Pavimentazione stradale costituita da una massiciata trachitica, orientata in senso est-ovest e pertinente al tratto stradale interpretato come asse di comunicazione tra Padova e Bologna (via <i>Annia</i> ). Larg. 4 m  | LAZZARO 1981, p. 82; BONINI 2010, p. 93.  |
| 686 | Elementi di condotta idrica          | Condotta idrica        | Montegrotto Terme (PD), via Campagna Alta, proprietà Marcolongo-Furlan (1960)               | Età romana      | Porzione di condotta idrica pertinente ad un acquedotto costituito da 3 elementi quadrangolari trachitici. Altri tubi della stessa natura e forse connessi con questo stesso tratto sono stati rinvenuti lungo il tracciato che si dirige verso i Colli Euganei. Lato 40 cm; lung. 60 cm; diam condotto 29,6 cm                | LAZZARO 1981, p. 86; CAV, III, f. 64, 204.15; ZERBINATI 1982a, n. 31, p. 90; ZANOVELLO 1997, p. 91; REDDITI 1997, p. 41, n. 15, con bibliografia precedente.  |
| 708 | Architrave                           | Tempio (?)             | Montegrotto Terme (PD), località Cazzetta, via Neroniana, hotel Terme Neroniane (1826-1827) | 4-8 d.C.        | Epistilio in 4 frammenti, rinvenuto durante scavi occasionali che interessarono un grande edificio, non noto, interpretato come un tempio. L'iscrizione recita: [---] f[ilius] co(n)s[ul]i[te]r[um] tr[ib]u[n]cia p[ro]t[est]at[us] V[est]r[is] d[ed]it[us]<br>Dimensioni frammenti mediani: 44 x 92 x 45 cm; 45 x 50 x 46 cm. | CIL, V, 2811; ; LAZZARO 1981, n. 1, pp. 171-173; CAV, III, f. 64, 204.13; REDDITI 1997, n. 13, p. 40; BOSCOLO 2015b, n. 4, pp. 65-66, 78; BASSIGNANO 2016, pp. 134-135, con bibliografia precedente.<br>Irreperibile dal 1887 |
| 865 | Elemento di condotta idrica          | Conduttura             | Legnaro (PD), proprietà Camerini  | Età romana      | Tubo pertinente a una conduttura dell'acquedotto assieme ai tubi MI 866-868, tutti piatti inferiormente, con giunture maschio/femmina e incassi sulle superfici di contatto dove si riscontrano tracce di piombo. Lung. 92 cm; diam. est. 79 cm; diam. int. 40 cm  | BONETTO 2009a, p. 410.<br>Museo lapidario greco-romano presso Villa Contarini di Piazzola sul Brenta (PD)   |
| 866 | Elemento di condotta idrica          | Conduttura             | Legnaro (PD), proprietà Camerini  | Età romana      | Tubo pertinente a una conduttura dell'acquedotto assieme ai tubi MI 865, 867-868, tutti piatti inferiormente, con giunture maschio/femmina e incassi sulle superfici di contatto dove si riscontrano tracce di piombo. Lung. 84 cm; diam. est. 77 cm; diam. int. 38 cm   | BONETTO 2009a, p. 410.<br>Museo lapidario greco-romano presso Villa Contarini di Piazzola sul Brenta (PD)   |
| 867 | Elemento di condotta idrica          | Conduttura             | Legnaro (PD), proprietà Camerini  | Età romana      | Tubo pertinente a una conduttura dell'acquedotto assieme ai tubi MI 865-866, 868, tutti piatti inferiormente, con giunture maschio/femmina e incassi sulle superfici di contatto dove si riscontrano tracce di piombo. Lung. 84 cm; diam. est. 77 cm; diam. int. 38 cm   | BONETTO 2009a, p. 410.<br>Museo lapidario greco-romano presso Villa Contarini di Piazzola sul Brenta (PD)   |
| 868 | Elemento di condotta idrica          | Conduttura             | Legnaro (PD), proprietà Camerini  | Età romana      | Tubo pertinente a una conduttura dell'acquedotto assieme ai tubi MI 865-867, tutti piatti inferiormente, con giunture maschio/femmina e incassi sulle superfici di contatto dove si riscontrano tracce di piombo. Lung. 89 cm; diam. est. 77 cm; diam. int. 40 cm  | BONETTO 2009a, p. 410.<br>Museo lapidario greco-romano presso Villa Contarini di Piazzola sul Brenta (PD)   |
| 933 | Lastrine                             | Edificio rustico       | Pozzoveggiani di Padova (PD), via Pozzoveggiani 4/6, oratorio di San Michele                | IV-VI sec. d.C. | Lastrine trachitiche pertinenti forse alla <i>pars urbana</i> dell'edificio rustico.   | FRANCESCHI, LAZZARI, MAZZOCCHIN, TUZZATO 2008, p. 46.   |
| 934 | Pilastrini                           | Edificio rustico       | Pozzoveggiani di Padova (PD), via Pozzoveggiani 4/6, oratorio di San Michele                | IV-VI sec d.C.  | 4 pilastrini di un vano riscaldato, posti su un piano in cocciopesto biancastro, allettato su terriccio e privo di sottofondo. H. 40 cm  | FRANCESCHI, LAZZARI, MAZZOCCHIN, TUZZATO 2008, p. 45.   |

| MI   | DEFINIZIONE                 | EDIFICIO DI PERTINENZA | LUOGO DI RINVENIMENTO (anno)   | DATAZIONE  | DESCRIZIONE   | BIBLIOGRAFIA  |
|------|-----------------------------|------------------------|--|------------|---|---|
|      |                             |                        |  |            |   | LUOGO DI CONSERVAZIONE (n° identificativo)  |
| 975  | Blocchi                     | Impianto termale       | Montegrotto Terme (PD), viale stazione 107, angolo con via degli Scavi         | Età romana | Blocchi di imposta per i mozzi di una ruota pertinenti a mulini di sollevamento delle acque, collocati in una delle due fosse di alloggiamento in calcestruzzo relativi alla struttura idraulica.   | BONOMI 1997a, p. 29.  |
| 985  | Elemento di condotta idrica |                        | Cervese Santa Croce (PD), incrocio via Repoise/via Roma (1933)                 | Età romana | Elemento tubolare trachitico di condotta idrica rinvenuto non finito in cava assieme ai tubi MI 986-988 ed altri, fondamentali per lo studio del processo produttivo. Appena sbizzato e non ancora forato. Diam. est. 34 cm; lung. 65 cm                              | MOSCHETTI 1933, p. 208; <i>Idem</i> 1938, p. 382; LAZZARO 1981, pp. 239-240; BUONOPANE 1987, pp. 195-197; CAV, III, f. 50, 226; LAZZARO 1992, p. 38; ZANOVELLO 1997, pp. 85, 111, 124-126; GASTALDELLO 2011-2012, pp. 118.<br>Musei Civici agli Eremitani, Padova, magazzino Pacinotti, pallet 1 (inv. 770) |
| 986  | Elemento di condotta idrica |                        | Cervese Santa Croce (PD), incrocio via Repoise/via Roma (1933)                 | Età romana | Elemento tubolare trachitico di condotta idrica rinvenuto non finito in cava assieme ai tubi MI 985, 987-988 ed altri, fondamentali per lo studio del processo produttivo. I due fori alle estremità del cilindro sono appena sbizzati. Diam. est. 34 cm; lung. 65 cm | MOSCHETTI 1933, p. 208; <i>Idem</i> 1938, p. 382; LAZZARO 1981, pp. 239-240; BUONOPANE 1987, pp. 195-197; CAV, III, f. 50, 226; LAZZARO 1992, p. 38; ZANOVELLO 1997, pp. 85, 111, 124-126; GASTALDELLO 2011-2012, p. 118.<br>Musei Civici agli Eremitani, Padova (inv. 771)                                 |
| 987  | Elemento di condotta idrica |                        | Cervese Santa Croce (PD), incrocio via Repoise/via Roma (1933)                 | Età romana | Elemento tubolare trachitico di condotta idrica rinvenuto non finito in cava assieme ai tubi MI 985-986, 988 ed altri, fondamentali per lo studio del processo produttivo. Già forato ma privo delle giunture maschio/femmina. Diam. est. 34 cm; lung. 65 cm          | MOSCHETTI 1933, p. 208; <i>Idem</i> 1938, p. 382; LAZZARO 1981, pp. 239-240; BUONOPANE 1987, pp. 195-197; CAV, III, f. 50, 226; LAZZARO 1992, p. 38; ZANOVELLO 1997, pp. 85, 111, 124-126; GASTALDELLO 2011-2012, pp. 118.<br>Musei Civici agli Eremitani, Padova (inv. 772)                                |
| 988  | Elemento di condotta idrica |                        | Cervese Santa Croce (PD), incrocio via Repoise/via Roma (1933)                 | Età romana | Elemento tubolare trachitico di condotta idrica rinvenuto non finito in cava assieme ai tubi MI 985-987 ed altri, fondamentali per lo studio del processo produttivo. Forato solo da una parte per una profondità di 12 cm. Diam. est. 34 cm; lung. 65 cm             | MOSCHETTI 1933, p. 208; <i>Idem</i> 1938, p. 382; LAZZARO 1981, pp. 239-240; BUONOPANE 1987, pp. 195-197; CAV, III, f. 50, 226; LAZZARO 1992, p. 38; ZANOVELLO 1997, pp. 85, 111, 124-126; GASTALDELLO 2011-2012, p. 118.<br>Musei Civici agli Eremitani, Padova (inv. 773)                                 |
| 1004 | Elementi di condotta idrica |                        | Albignasego (PD) (1963)  | Età romana | 6 elementi tubolari trachitici pertinenti a condotta idrica.  | CAV, III, f. 50, 261; PESAVENTO MATTIOLI 1985, p. 21; ZANOVELLO 1997, p. 106.<br>Albignasego (PD), cortile della scuola media   |
| 1006 | Elemento di condotta idrica |                        | Creola di Saccolongo (PD), alveo del Bacchiglione (Anni '70-'80 del XX sec.)   | Età romana | Elemento tubolare trachitico pertinente a condotta idrica.  | CAV, III, f. 50, 233.5; ZANOVELLO 1997, pp. 105-106; GASTALDELLO 2011-2012, pp. 155-156.<br>Sede della Soprintendenza dei Beni Archeologici di Padova (PD)  |
| 1007 | Elementi di condotta idrica | Condotta idrica        | Montegrotto Terme (PD), località "I Busani", via Caposeda (XVIII sec.)         | Età romana | Elementi di condotta idrica che andava a confluire in una vasca scavata nella roccia. Diam. est. 29 cm; diam. int. 16 cm; lung. 45 cm   | LAZZARO 1981, p. 85-6, nota 37 p. 90; CAV, III, f. 64, 201; FRACCARO PROSDOCIMI 1987, p. 23, fig. a p. 24; ZANOVELLO 1997, pp. 88-90.   |
| 1008 | Elementi di condotta idrica | Condotta idrica        | Veggiano (PD), località San Zeno (Inizi del XIX sec.)                          | Età romana | Elementi tubolari trachitici pertinenti a una condotta idrica orientata in senso est-ovest verso il Tesina, parallela alla via Pelosa, secondo L. Lazzaro da mettere in connessione con la bonifica agraria.  | LAZZARO 1984b, pp. 30-31; CAV, III, f. 50, 228; ZANOVELLO 1997, p. 105.   |
| 1036 | Elemento di condotta idrica |                        | Abano Terme (PD), fondo Dalla Vecchia, presso il Rio Caldo (Fine del XIX sec.) | Età romana | Elemento tubolare trachitico di condotta idrica.  | CAV, III, f. 50, 252; ZANOVELLO 1997, p. 93, con bibliografia precedente.   |
| 1037 | Elementi di condotta idrica | Condotta idrica        | Abano Terme (PD), proprietà Scanferla (1882)                                   | Età romana | Due elementi tubolari trachitici pertinenti a una condotta idrica orientata in senso nord-sud verso il Montirone, rinvenuti in associazione a tracce di una strada ghiaia.  | CAV, III, f. 50, 248.3, con bibliografia precedente; ZANOVELLO 1997, p. 94.   |

| MI   | DEFINIZIONE                 | EDIFICIO DI PERTINENZA | LUOGO DI RINVENIMENTO (anno)   | DATAZIONE  | DESCRIZIONE   | BIBLIOGRAFIA  |
|------|-----------------------------|------------------------|--|------------|---|---|
|      |                             |                        |  |            |   | LUOGO DI CONSERVAZIONE (n° identificativo)  |
| 1038 | Elementi di condotta idrica | Condotta idrica        | Abano Terme (PD), scolo Piovega, in direzione del Colle Montirone (Fine del XIX sec.)                                  | Età romana | 10 elementi tubolari trachitici pertinenti a una condotta idrica orientata in senso nord-sud verso il Montirone, rinvenuti paralleli all'antica via che conduceva verso il rilievo.   | BUSATO 1881, pp. 125-126; LAZZARO 1981, pp. 86, 88; LAZZARO 1983a, p. 57; CAV, III, f. 50, 251.8; ZANOVELLO 1997, p. 94.  |
| 1039 | Elementi di condotta idrica |                        | Tencarola di Selvazzano Dentro (PD), alveo del fiume Bacchiglione, tra case Giusti e case Piron (Anni '80 del XX sec.) | Età romana | Due elementi tubolari trachitici di condotta idrica rinvenuti sul letto del fiume in associazione a una serie di parallelepipedi rettangolari scavati al loro interno e allineati.  | PEZZATO 1988, p. 59; CAV, III, f. 50, 244; ZANOVELLO 1997, pp. 105-106; GASTALDELLO 2011-2012, pp. 155-156.   |
| 1040 | Elementi di condotta idrica | Condotta idrica        | Tencarola di Selvazzano Dentro (PD) (1976)   | Età romana | Sei elementi tubolari trachitici di condotta idrica rinvenuti in località imprecisata di Tencarola.   | CAV, III, f. 50, 24; ZANOVELLO 1997, p. 105.<br>Conservati presso privati   |
| 1041 | Elementi di condotta idrica | Condotta idrica        | Montegrotto Terme (PD), viale Stazione 6, hotel Vulcania   | Età romana | Elementi tubolari trachitici di condotta idrica.  | ZERBINATI 1982a, n. 13b, p. 83, con bibliografia precedente; CAV, III, f. 64, 204.8; ZANOVELLO 1997, p. 91; REDDITI 1997, n. 8, p. 38, con bibliografia precedente.<br>Tre elementi sono conservati nel giardino dell'Hotel |
| 1042 | Elemento di condotta idrica |                        | Montegrotto Terme (PD), viale Stazione/via Petrarca, hotel Pio X (Febbraio 1973)                                       | Età romana | Elemento tubolare trachitico di condotta idrica. Diam. ca. 50 cm  | ZERBINATI 1982a, n. 15, p. 83; CAV, III, f. 64, 204.9.1; ZANOVELLO 1997, p. 91; REDDITI 1997, n. 9, p. 38; BRESSAN, BONINI 2015, p. 188.<br>Conservato presso l'Hotel   |
| 1043 | Elementi di condotta idrica |                        | Montegrotto Terme (PD), via Neroniana, proprietà Braggion  | Età romana | Elementi tubolari trachitici di condotta idrica.  | ZERBINATI 1982a, n. 25, p. 89; CAV, III, f. 64, 204.14; ZANOVELLO 1997, p. 91; REDDITI 1997, n. 14, p. 41.<br>Conservato presso privati   |
| 1063 | Elementi di condotta idrica |                        | Torreglia (PD), località Torreglia Alta  | Età romana | Svariati elementi tubolari trachitici di condotta idrica.   | LAZZARO 1981, p. 85; CAV, III, f. 64, 203; ZANOVELLO 1997, pp. 88-90.<br>Conservato presso privati  |
| 1064 | Blocchi                     |                        | Padova (PD), alveo del fiume Bacchiglione, tra case Piron di Tencarola e la confluenza del Brentella                   | Età romana | Blocchi parallelepipedi di trachite euganea rinvenuti insieme ad altri di pietra di Costozza nell'alveo del fiume.  | PEZZATO 1988, p. 60; CAV, III, f. 50, 289.  |
| 1065 | Elemento di condotta idrica |                        | Padova (PD), alveo del fiume Bacchiglione, tra case Piron di Tencarola e la confluenza del Brentella                   | Età romana | Elemento tubolare trachitico pertinente a condotta idrica rinvenuto nell'alveo del fiume.   | CAV, III, f. 50, 289; ZANOVELLO 1997, pp. 105-106; GASTALDELLO 2011-2012, pp. 155-156.  |
| 1068 | Elementi di condotta idrica |                        | Montegrotto Terme (PD), viale stazione 107, angolo con via degli Scavi   | Età romana | Elementi tubolari trachitici pertinenti a condotta idrica.  | CAV, III, f. 64, 204.10; ZANOVELLO 1997, p. 91.<br>Conservato presso privati  |
| 1069 | Elementi di condotta idrica |                        | Abano Terme (PD)   | Età romana | Elementi tubolari trachitici pertinenti a condotta idrica.  | CAV, III, f. 50, 247; ZANOVELLO 1997, p. 93.  |
| 1073 | Strutture                   |                        | Padova (PD), alveo del fiume Bacchiglione, confluenza con il canale Brentella  | Età romana | Muraglie di grandi dimensioni che arrivano sino al centro del fiume, mentre in superficie si perdono in direzione dell'argine sinistro. Le strutture sono costituite da mattoni e blocchi trachitici e in parte da agglomerati di pietrame scaglioso. Alla base delle muraglie si identificano elementi architettonici frammentari e piccoli basoli poligonali. | PEZZATO 1988, p. 60; CAV, III, f. 50, 289.  |
| 1074 | Elementi di condotta idrica | Condotta idrica        | Abano Terme (PD), via Pietro d'Abano, 18, a sud dell'hotel Due Torri, già fondo Meggiorato (1879)                      | Età romana | 6 elementi tubolari trachitici pertinenti a condotta idrica con andamento est-ovest, verso il Montirone. Diam. ca. 30 cm  | MANDRUZZATO 1793, tavola fuori testo, n. 27; GHIRARDINI 1881, p. 15; LAZZARO 1981, pp. 88; CAV, III, f. 50, 251.4; ZANOVELLO 1997, pp. 92-93.<br>Musei Civici agli Eremitani, Padova  |
| 1079 | Elementi di condotta idrica |                        | Abano Terme (PD), località San Daniele   | Età romana | Elementi tubolari trachitici pertinenti a condotta idrica di 4 moduli differenti.   | LAZZARO 1981, p. 86; ZANOVELLO 1997, pp. 91-92.<br>Conservato presso privati  |

| MI   | DEFINIZIONE                         | EDIFICIO DI PERTINENZA | LUOGO DI RINVENIMENTO (anno)  | DATAZIONE                                      | DESCRIZIONE  | BIBLIOGRAFIA   |
|------|-------------------------------------|------------------------|---|--|--|--|
|      |                                     |                        |   |  |  | LUOGO DI CONSERVAZIONE (n° identificativo)                                   |
| 1080 | Elementi di condotta idrica         | Condotta idrica        | Montegrotto Terme (PD), via Capeda, margine meridionale della strada. | Età romana                                     | Elementi tubolari trachitici pertinenti a una condotta idrica che proviene dalla strada tra Torreglia e Montegrotto Terme.   | LAZZARO 1979, p. 138; LAZZARO 1981, n. 6, pp. 118-119; ZANOVELLO 1997, p. 90 |
| 1083 | Struttura muraria (fondazione)      | Villa                  | Montegrotto Terme (PD), via Neroniana 21/23, US 29 (2002)             | Fine del I sec. a.C. - I sec. d.C.             | Fondazione in blocchi trachitici non squadriati. L'alzato del muro è costituito da filari di mattoni, mentre una scarpa di fondazione in laterizio risulta addossata ai corsi di trachite. Larg. alzato 45 cm  | ZANOVELLO, BASSO 2002, p. 34; ZANOVELLO BASSO 2004, p. 21.                   |
| 1084 | Struttura muraria (fondazione)      | Villa                  | Montegrotto Terme (PD), via Neroniana 21/23, US 89 (2002)             | Fine del I sec. a.C. - I sec. d.C.             | Fondazioni di una struttura muraria costituita da tre corsi in conci di trachite squadriati, privi di legante, forse alternati da un nucleo centrale di piccole pietre. I blocchi risultano posati in un taglio e rinserrati con terreno di riporto. Al di sopra del terzo corso è steso un livello argilloso sul quale posano ancora blocchi in trachite, uno dei quali infisso verticalmente. Il muro poi si sviluppa con cinque filari di laterizi, legati con malta. Mentre la parte inferiore della fondazione è dunque a secco alloggiata in un taglio, la parte superiore è costruita in elevato e con riporti in accumulo. | ZANOVELLO, BASSO, BUSANA 2003, pp. 32-33; ZANOVELLO, BASSO 2004, p. 21.      |
| 1085 | Struttura muraria (fondazione)      | Villa                  | Montegrotto Terme (PD), via Neroniana 21/23, US 140 (2002)            | Fine del I sec. a.C. - I sec. d.C.             | Fondazione di struttura muraria in conci di trachite e alzato in mattoni, rivestito almeno nello zoccolo da lastre di marmo di cui si conservano gli allettamenti.   | ZANOVELLO, BASSO, BUSANA 2003, p. 33.  |
| 1086 | Pilastrini                          | Villa                  | Montegrotto Terme (PD), via Neroniana 21/23 (2002)                    | Fine del I sec. a.C. - I sec. d.C.             | Dieci pilastrini in trachite, di cui sei disposti simmetricamente, sul quale poggiava il piano pavimentale che risultava dunque rialzato (vano B).   | ZANOVELLO, BASSO, BUSANA 2003, p. 36; BASSO 2004, p. 46.                     |
| 1087 | Struttura muraria (fondazione)      | Villa                  | Montegrotto Terme (PD), via Neroniana 21/23, saggio S, US 330 (2002)  | Fine del I sec. a.C. - I sec. d.C.             | Fondazione di struttura muraria costituita da blocchi irregolari in trachite, rinzeppati con materiale di riempiego, come lastre marmoree (ambiente A, perimetrale nord). La superficie della fondazione risulta regolarizzata mediante un corso di laterizi, sul quale si sviluppa l'alzato, in filari di mattoni del tipo rettangolare piccolo (30 x 22 cm) affiancati lungo il lato maggiore.   | ZANOVELLO, BASSO, BUSANA 2003, p. 37; BASSO 2004, p. 44.                     |
| 1088 | Struttura muraria (fondazione)      | Villa                  | Montegrotto Terme (PD), via Neroniana 21/23, saggio S, US 368 (2002)  | Fine del I sec. a.C. - I sec. d.C.             | Fondazione in blocchi irregolari di trachite e materiale di riempiego legati con malta biancastra.   | ZANOVELLO, BASSO, BUSANA 2003, p. 37.  |
| 1089 | Struttura muraria (fondazione)      | Villa                  | Montegrotto Terme (PD), via Neroniana 21/23, saggio P, US 205 (2003)  | Fine del I sec. a.C. - I sec. d.C.             | Fondazioni di struttura muraria costituite da conci di trachite legati da argilla che in qualche tratto hanno conservato il primo corso dello zoccolo in laterizi sovrastante (vano 5, perimetrale nord).  | ZANOVELLO, BASSO 2004, p. 18; BRESSAN, GHEDINI, ZANOVELLO 2010, p. 34.       |
| 1090 | Struttura muraria (fondazione)      | Villa                  | Montegrotto Terme (PD), via Neroniana 21/23, saggio P, US 206 (2003)  | Fine del I sec. a.C. - I sec. d.C.             | Fondazioni di struttura muraria costituite da conci di trachite legati da argilla che in qualche tratto hanno conservato il primo corso dello zoccolo in laterizi sovrastante (vano 5, perimetrale ovest). Larg. ca. 45 cm   | ZANOVELLO, BASSO 2004, p. 18; BRESSAN, GHEDINI, ZANOVELLO 2010, p. 34.       |
| 1091 | Struttura muraria (sottofondazione) | Villa                  | Montegrotto Terme (PD), via Neroniana 21/23, saggio S, US 386 (2003)  | Fine del I sec. d.C. - inizio del II sec. d.C. | Sottofondazione di una struttura muraria (perimetrale sud dell'ambiente A e del vano 1) costituita da grossi blocchi di trachite e laterizi posti di taglio. Una risega creava il piano d'imposta orizzontale, sul quale posavano corsi di mattoni rettangolari piccoli, affiancati lungo il lato maggiore. Un livello limo-argilloso era poi appoggiato alle 2 fronti della struttura sino a coprirla la risega.  | ZANOVELLO, BASSO 2004, p. 19.  |
| 1092 | Struttura muraria (fondazione)      | Villa                  | Montegrotto Terme (PD), via Neroniana 21/23, saggio P, US 270 (2004)  | Età augusteo-tiberiana                         | Fondazione in blocchi di trachite di una struttura muraria che doveva presentare un alzato in laterizi (vano 1, perimetrale nord). La fondazione è coperta da un livello di malta su cui riposava l'alzato in laterizi. Larg. ca. 54-56 cm   | ZANOVELLO, BASSO 2005, p. 39; BRESSAN, GHEDINI, ZANOVELLO 2010, p. 34.       |
| 1093 | Struttura muraria (fondazione)      | Villa                  | Montegrotto Terme (PD), via Neroniana 21/23, saggio P, US 287 (2004)  | Età augusteo-tiberiana                         | Fondazione di struttura muraria con orientamento nord-sud, costituita da blocchi di trachite legati da argilla. Essa si connette alle estremità con plinti in laterizio (vano I, perimetrale est). Larg. 55 cm   | ZANOVELLO, BASSO 2005, p. 39; BRESSAN, GHEDINI, ZANOVELLO 2010, p. 33.       |

| MI   | DEFINIZIONE                         | EDIFICIO DI PERTINENZA | LUOGO DI RINVENIMENTO (anno)   | DATAZIONE                                      | DESCRIZIONE   | BIBLIOGRAFIA   |
|------|-------------------------------------|------------------------|--|--|---|--|
|      |                                     |                        |  |  |   | LUOGO DI CONSERVAZIONE (n° identificativo)   |
| 1094 | Struttura muraria (sottofondazione) | Villa                  | Montegrotto Terme (PD), via Neroniana 21/23, US 500 (2004)                     | Fine del I sec. d.C. - inizio del II sec. d.C. | Sottofondazione di struttura muraria costituita da una platea di blocchetti di trachite di dimensione omogenea. La platea, che aveva funzione di consolidamento del terreno, riceveva l'appoggio di un livello argilloso ed infine della struttura muraria vera e propria (US 463). Blocchetti 10/15 cm   | ZANOVELLO, BASSO 2005, p. 42.  |
| 1095 | Preparazione pavimentale            | Villa                  | Montegrotto Terme (PD), via Neroniana 21/23, US 814/815 (2005)                 | Fine del I sec. a.C. - inizio del I sec. d.C.  | Preparazione di un pavimento in tessellato (vano 12), costituita da un poderoso costipamento di masselli trachitici, superficie di stesura di un piano di malta su cui era allestito il mosaico.  | ZANOVELLO, BASSO 2006, p. 36.  |
| 1096 | Contrafforte (alzato)               | Villa                  | Montegrotto Terme (PD), via Neroniana 21/23, saggio S, US 526 (2005)           | Fine del I sec. a.C. - inizio del I sec. d.C.  | Poderoso contrafforte in trachite legato a un pilastro in laterizio, entrambi pertinenti alla stessa struttura muraria connessa alla sottofondazione MI 1094 (US 463).  | ZANOVELLO, BASSO 2006, p. 36.  |
| 1097 | Strutture murarie (fondazione)      | Villa                  | Montegrotto Terme (PD), via Neroniana 21/23, US 346, 362, 359, 365, 385 (2002) | Fine del I sec. a.C. - inizio del I sec. d.C.  | Fondazione dei perimetrali del vano B-B1, costituita da una platea di blocchetti trachitici di dimensioni costanti, alloggiata alla base di una fossa di fondazione poco profonda, regolarizzata da un livello di argilla. Su questa fondazione si sviluppa l'alzato MI 1098. Larg. fossa di fondazione 1,75 m  | ZANOVELLO, BASSO, BUSANA 2003, pp. 35-36; BASSO 2004, p. 46; ZANOVELLO, BASSO 2004, p. 21.                                   |
| 1098 | Strutture murarie (alzato)          | Villa                  | Montegrotto Terme (PD), via Neroniana 21/23, US 301, 304, 302, 376-303 (2002)  | Fine del I sec. a.C. - inizio del I sec. d.C.  | Zoccolo dei perimetrali del vano B-B1, poggiante sulle fondazioni MI 1097 e costituito da 4 corsi di conci di trachite di dimensioni variabili, disposti in modo regolare e legati con poca malta. Agli angoli del vano si registra l'impiego di laterizi. La faccia esterna dei blocchi è liscia e a filo vi si addossa uno strato di riporto a matrice argilloso-limoso. Al di sopra dell'ultimo corso si sviluppa l'alzato in sesquipedali. Larg. 60-68 cm; h. max. 60 cm  | ZANOVELLO, BASSO, BUSANA 2003, p. 36; ZANOVELLO, BASSO 2004, p. 21.  |
| 1099 | Struttura muraria (sottofondazione) | Villa                  | Montegrotto Terme (PD), via Neroniana 21/23, saggio S, US 401 (2003)           | Fine del I sec. d.C. - inizio del II sec. d.C. | Sottofondazione di una struttura muraria (perimetrale ovest dell'ambiente A e perimetrale est del vano 2) costituita da grossi blocchi di trachite e laterizi posti di taglio. Una risega creava il piano d'imposta orizzontale, sul quale posavano corsi di mattoni rettangolari piccoli, affiancati lungo il lato maggiore. Un livello limo-argilloso era poi appoggiato alle 2 fronti della struttura sino a coprirne la risega. La sottofondazione non è presente al di sotto dell'intera struttura muraria, ma si interrompe verso sud in prossimità della struttura US 303. | ZANOVELLO, BASSO 2004, p. 19.  |
| 1100 | Struttura muraria (sottofondazione) | Villa                  | Montegrotto Terme (PD), via Neroniana 21/23, saggio S, US 432 (2003)           | Fine del I sec. d.C. - inizio del II sec. d.C. | Sottofondazione di una struttura muraria costituita da grossi blocchi di trachite e laterizi posti di taglio (perimetrale ovest dell'ambiente A, perimetrale est del vano 1). Una risega creava il piano d'imposta orizzontale, sul quale posavano corsi di mattoni rettangolari piccoli, affiancati lungo il lato maggiore. Un livello limo-argilloso era poi appoggiato alle 2 fronti della struttura sino a coprirne la risega. La sottofondazione non è presente al di sotto dell'intera struttura muraria, ma si interrompe verso sud in prossimità della struttura US 304.  | ZANOVELLO, BASSO 2004, p. 19.  |
| 1101 | Struttura muraria (fondazione)      | Villa                  | Montegrotto Terme (PD), via Neroniana 21/23 (2004)                             | Età augusteo-tiberiana                         | Fondazione in blocchi di trachite di una struttura muraria che doveva presentare un alzato in laterizi. Larg. ca. 54-56 cm  | ZANOVELLO, BASSO 2005, p. 39.  |
| 1102 | Rinzeppature                        |                        | Montegrotto Terme (PD), via Neroniana 21/23 (2004)                             | Età tardo antica                               | Rinzeppature di buche di palo circolari, costituite in blocchi di trachite e laterizi frammentati, forse in relazione a un'attività artigianale.  | ZANOVELLO, BASSO 2005, p. 41.  |
| 1103 | Elementi di condotta idrica         |                        | Torreglia (PD)   | Età romana                                     | Elementi tubolari trachitici pertinenti a condotte idriche, rinvenuti sparsi nel territorio di Torreglia e presentanti diametro costante. Diam. 30 cm   | LAZZARO 1981, pp. 85, 90, nota 38; FRACCARO PROSDOCIMI 1987, p. 25; ZANOVELLO 1997, p. 88, 111, con bibliografia precedente. |
| 1109 | Elementi di condotta idrica         |                        | Torreglia (PD), località Mulino Vecchio (1971)                                 | Età romana                                     | Due elementi tubolari trachitici pertinenti a condotta idrica, rinvenuti in terreno di riporto; un tubo risulta reimpiegato in una fontanella.  | Musei Civici agli Eremitani, Padova<br>FRACCARO PROSDOCIMI 1987, p. 23; CAV, III, f. 64, 202; ZANOVELLO 1997, p. 89.         |



| MI   | DEFINIZIONE                         | EDIFICIO DI PERTINENZA | LUOGO DI RINVENIMENTO (anno)  | DATAZIONE                                      | DESCRIZIONE   | BIBLIOGRAFIA   |
|------|-------------------------------------|------------------------|---|--|---|--|
|      |                                     |                        |   |  |   | LUOGO DI CONSERVAZIONE (n° identificativo)               |
| 1110 | Struttura muraria (fondazione)      | Villa                  | Montegrotto Terme (PD), via Neroniana 21/23 (2005)                                      | Fine del I sec. a.C. - inizio del I sec. d.C.  | Fondazione di struttura muraria costituita da blocchi di trachite, pertinente probabilmente a un muro dell'impianto originario, poi obliterato a seguito di una modifica dell'impianto. In alternativa si tratterebbe di una struttura che sarebbe stata funzionale solo nelle fasi di cantiere, come ad esempio un contenimento spondale.                                  | ZANOVELLO, BASSO 2006, p. 37.                            |
| 1111 | Struttura muraria (sottofondazione) | Villa                  | Montegrotto Terme (PD), via Neroniana 21/23 (2005)                                      | Fine del I sec. a.C. - inizio del I sec. d.C.  | Stesura di blocchi irregolari di trachite, coperti da uno strato limoso che ne livella la superficie, interpretata come sottofondazione di una struttura muraria che delimitava il complesso. Larg. 70/110 cm   | ZANOVELLO, BASSO 2006, p. 37.                            |
| 1112 | Struttura muraria (fondazione)      | Villa                  | Montegrotto Terme (PD), via Neroniana 21/23, US 850 (2005)                              | Fine del I sec. d.C. - inizio del II sec. d.C. | Fondazioni di una struttura muraria che corrisponde al muro esterno del corridoio 15, costituita da trachiti al di sopra del quale è presente un filare di mattoni di tipo rettangolare piccolo, allineati fra loro per il lato lungo. Larg. 46 cm  | ZANOVELLO, BASSO 2006, p. 38.                            |
| 1113 | Struttura muraria (fondazione)      | Villa                  | Montegrotto Terme (PD), via Neroniana 21/23, US 817/823 (2005)                          | Fine del I sec. d.C. - inizio del II sec. d.C. | Fondazioni di una struttura muraria che corrisponde al muro esterno del corridoio 16, costituita da trachiti al di sopra del quale è presente un filare di mattoni di tipo rettangolare piccolo, allineati fra loro per il lato lungo. Larg. 46 cm  | ZANOVELLO, BASSO 2006, p. 38.                            |
| 1114 | Struttura muraria (fondazione)      | Villa                  | Montegrotto Terme (PD), via Neroniana 21/23, US 1287 (2011)                             | Età augusteo-tiberiana                         | Fondazione del perimetrale occidentale del vano 1 (corrispondente al perimetrale orientale del vano 4), costituita da trachiti e connessa a plinti laterizi. Essa si trova al di sotto delle preparazioni pavimentali dei vani e funge da rinforzo per il sostegno degli impegnativi alzati del vano 1.   | BRESSAN 2012, p. 41.                                     |
| 1115 | Struttura muraria (fondazione)      | Villa                  | Montegrotto Terme (PD), via Neroniana 21/23, US 931 (2011)                              | Età augusteo-tiberiana                         | Fondazione di struttura muraria costituita da blocchi di trachite legati con terra, al di sopra dei quali si conserva un corso di mattoni. La muratura separa i vani 1, 4, 5 a N dal vano 17 nord a S.  | BRESSAN 2012, pp. 41-42.                                 |
| 1116 | Riporto                             |                        | Montegrotto Terme (PD), via Neroniana 21/23 (2006)                                      | V-VI sec. d.C.                                 | Livello di riporto di obliterazione caratterizzato dalla presenza di trachiti.  | ZANOVELLO, BASSO 2007, p. 24.                            |
| 1121 | Struttura muraria                   | Villa                  | Montegrotto Terme (PD), via Neroniana 21/23, saggio laterale ovest, US 3130 (2007)      | Metà del I sec. a.C. - inizio del I sec. d.C.  | Struttura muraria costituita da trachiti irregolari di piccole e medie dimensioni in corrispondenza della cresta. Grandi massi trachitici risultano invece disposti in maniera caotica alla base. Il muro riempie un profondo taglio, forse in relazione con una superficie di discontinuità in corrispondenza della testa di un riporto.                                   | ZANOVELLO, BASSO 2008, p. 20.                            |
| 1122 | Struttura muraria                   | Villa                  | Montegrotto Terme (PD), via Neroniana 21/23, saggio laterale ovest, US 3113 (2007)      | Metà del I sec. a.C. - inizio del I sec. d.C.  | Struttura muraria costituita da trachiti irregolari di piccole e medie dimensioni in corrispondenza della cresta. Grandi massi trachitici risultano invece disposti in maniera caotica alla base. Il muro riempie un profondo taglio, forse in relazione con una superficie di discontinuità in corrispondenza della testa di un riporto. Parallela alla struttura MI 1123. | ZANOVELLO, BASSO 2008, p. 20.                            |
| 1123 | Struttura muraria (fondazione)      | Villa                  | Montegrotto Terme (PD), via Neroniana 21/23, saggio laterale ovest, US 3110 (2006)      | Metà del I sec. a.C. - inizio del I sec. d.C.  | Fondazione di struttura muraria in blocchi squadrati di trachite di grandi dimensioni, disposti in modo ordinato, e parallela alla struttura MI 1122. La struttura non sembra colmare una fossa di fondazione, se non per una superficiale incisione laterale riempita dalla rinzeppatura MI 1124.  | ZANOVELLO, BASSO 2007, p. 23; <i>Eaedem</i> 2008, p. 20. |
| 1124 | Rinzeppatura (fondazione)           | Villa                  | Montegrotto Terme (PD), via Neroniana 21/23, saggio laterale ovest (2006)               | Metà del I sec. a.C. - inizio del I sec. d.C.  | Rinzeppatura di schegge trachitiche che riempie una superficiale incisione laterale alla struttura MI 1123.   | ZANOVELLO, BASSO 2007, p. 23; <i>Eaedem</i> 2008, p. 20. |
| 1125 | Struttura muraria                   | Villa                  | Montegrotto Terme (PD), via Neroniana 21/23, settore H-I, ampliamento E, US 3087 (2007) | Inizio del I sec. d.C.                         | Struttura muraria costituita da blocchi squadrati di trachite adagiati su un riporto a matrice sabbiosa che copre la stesura MI 1126.   | ZANOVELLO, BASSO 2007, p. 23; <i>Eaedem</i> 2008, p. 21. |

| MI   | DEFINIZIONE                         | EDIFICIO DI PERTINENZA | LUOGO DI RINVENIMENTO (anno)   | DATAZIONE                                     | DESCRIZIONE   | BIBLIOGRAFIA   |
|------|-------------------------------------|------------------------|--|---|---|--|
|      |                                     |                        |  |   |   | LUOGO DI CONSERVAZIONE (n° identificativo)               |
| 1126 | Struttura muraria (sottofondazione) | Villa                  | Montegrotto Terme (PD), via Neroniana 21/23, settore H-I, ampliamento E (2007) | Inizio del I sec. d.C.                        | Stesura di blocchetti di trachite sbazzata, forse per consolidare alla base la struttura muraria MI 1125 in quanto sottoposta al suo riporto di fondazione.   | ZANOVELLO, BASSO 2007, p. 23; <i>Eaedem</i> 2008, p. 21. |
| 1127 | Struttura muraria                   | Villa                  | Montegrotto Terme (PD), via Neroniana 21/23, saggio angoli est, US 3118 (2006) | Metà del I sec. a.C. - inizio del I sec. d.C. | Struttura muraria costituita da blocchi irregolari di trachite (piccoli e medi) in corrispondenza della cresta, parallela alla struttura MI 1128.   | ZANOVELLO, BASSO 2007, p. 23; <i>Eaedem</i> 2008, p. 21. |
| 1128 | Struttura muraria (fondazione)      | Villa                  | Montegrotto Terme (PD), via Neroniana 21/23, saggio angoli est, US 3115 (2006) | Metà del I sec. a.C. - inizio del I sec. d.C. | Fondazioni di struttura muraria parallela alla struttura MI 1127, strutturate con blocchi squadrate trachitici sottoposti a un riporto argilloso. Corrispondente al muro esterno del portico della villa, presenta verso sud una nicchia rettangolare in aggetto, all'interno della quale sono costipati in maniera regolare piccoli frammenti trachitici sbazzati. Connesso al contrafforte MI 1142. | ZANOVELLO, BASSO 2007, p. 23; <i>Eaedem</i> 2008, p. 21. |
| 1129 | Struttura muraria (fondazione)      | Villa                  | Montegrotto Terme (PD), via Neroniana 21/23, saggio L (2007)                   | Metà del I sec. a.C. - inizio del I sec. d.C. | Fondazioni di struttura muraria pertinente ad un portico, costituite, dall'alto in basso, con blocchi squadrate, un riporto limoso ed infine blocchetti di trachite sbazzati.   | ZANOVELLO, BASSO 2008, p. 21.                            |
| 1130 | Struttura muraria (fondazione)      | Villa                  | Montegrotto Terme (PD), via Neroniana 21/23, saggio L (2007)                   | Metà del I sec. a.C. - inizio del I sec. d.C. | Fondazioni di struttura muraria pertinente ad un'edra, costituite, dall'alto in basso, con blocchi squadrate, un riporto limoso ed infine blocchetti di trachite sbazzati.  | ZANOVELLO, BASSO 2008, p. 21.                            |
| 1131 | Sepoltura                           |                        | Montegrotto Terme (PD), via Neroniana 21/23, saggio H (2007)                   | Età tardo antica                              | Sepoltura orientata in senso est-ovest in fossa semplice con cordatura costituita da trachiti sbazzate e/o tegole romane.   | ZANOVELLO, BASSO 2008, p. 23.                            |
| 1132 | Sepoltura                           |                        | Montegrotto Terme (PD), via Neroniana 21/23, saggio H (2007)                   | Età tardo antica                              | Sepoltura orientata in senso est-ovest in fossa semplice con cordatura costituita da trachiti sbazzate e/o tegole romane.   | ZANOVELLO, BASSO 2008, p. 23.                            |
| 1133 | Sepoltura                           |                        | Montegrotto Terme (PD), via Neroniana 21/23, saggio H (2007)                   | Età tardo antica                              | Sepoltura orientata in senso est-ovest in fossa semplice con cordatura costituita da trachiti sbazzate e/o tegole romane.   | ZANOVELLO, BASSO 2008, p. 23.                            |
| 1134 | Sepoltura                           |                        | Montegrotto Terme (PD), via Neroniana 21/23, saggio H (2007)                   | Età tardo antica                              | Sepoltura orientata in senso est-ovest in fossa semplice con cordatura costituita da trachiti sbazzate e/o tegole romane.   | ZANOVELLO, BASSO 2008, p. 23.                            |
| 1135 | Struttura muraria (fondazione)      | Villa                  | Montegrotto Terme (PD), via Neroniana 21/23, trincea M (2006)                  | Metà del I sec. a.C. - metà del I sec. d.C.   | Fondazione di struttura muraria in trachiti sbazzate di medie dimensioni, infisse in uno strato limo-sabbioso grigio-verde, corrispondente a un'ampia traccia circolare desunta dalle prospezioni geofisiche.   | ZANOVELLO, BASSO 2007, p. 23.                            |
| 1136 | Struttura muraria (fondazione)      | Villa                  | Montegrotto Terme (PD), via Neroniana 21/23, trincea M, US 3030 (2006)         | Metà del I sec. a.C. - metà del I sec. d.C.   | Fondazione di struttura muraria in trachiti sbazzate di medie dimensioni, infisse in uno strato limo-sabbioso grigio-verde. La struttura risulta parallela all'edra che chiude a sud il complesso   | ZANOVELLO, BASSO 2007, p. 23.                            |
| 1137 | Struttura muraria (fondazione)      | Villa                  | Montegrotto Terme (PD), via Neroniana 21/23, trincea M (1990-1992)             | Metà del I sec. a.C. - metà del I sec. d.C.   | Fondazione della torre in corrispondenza dell'edra che chiude a sud il complesso, costituita da un unico corso residuale e lacunoso di trachiti disposte a filo con un nucleo in elementi trachitici sbazzati di dimensioni minori.   | ZANOVELLO, BASSO 2007, p. 23.                            |
| 1138 | Struttura muraria (fondazione)      | Villa                  | Montegrotto Terme (PD), via Neroniana 21/23, trincea M, US 3091 (1990-1992)    | Metà del I sec. a.C. - metà del I sec. d.C.   | Fondazione della struttura muraria corrispondente al muro esterno del portico che chiude a sud-ovest il complesso, costituita da un unico corso residuale e lacunoso di trachiti disposte a filo con un nucleo in elementi trachitici sbazzati di dimensioni minori.  | ZANOVELLO, BASSO 2007, p. 23.                            |
| 1139 | Struttura muraria (fondazione)      | Villa                  | Montegrotto Terme (PD), via Neroniana 21/23, trincea M, US 3090 (1990-1992)    | Metà del I sec. a.C. - metà del I sec. d.C.   | Fondazione della struttura muraria corrispondente al muro interno del portico che chiude a sud-est il complesso, costituita da un unico corso residuale e lacunoso di trachiti disposte a filo con un nucleo in elementi trachitici sbazzati di dimensioni minori.  | ZANOVELLO, BASSO 2007, p. 23.                            |

| MI   | DEFINIZIONE                    | EDIFICIO DI PERTINENZA | LUOGO DI RINVENIMENTO (anno)   | DATAZIONE                                   | DESCRIZIONE  | BIBLIOGRAFIA   |
|------|--------------------------------|------------------------|--|---|--|--|
|      |                                |                        |  |   |  | LUOGO DI CONSERVAZIONE (n° identificativo)             |
| 1140 | Struttura muraria (fondazione) | Villa                  | Montegrotto Terme (PD), via Neroniana 21/23, trincea M, US 3090 (1990-1992)          | Metà del I sec. a.C. - metà del I sec. d.C. | Fondazione della struttura muraria corrispondente al muro interno del portico che chiude a sud ovest il complesso, costituita da un unico corso residuale e lacunoso di trachiti disposte a filo con un nucleo in elementi trachitici sbazzati di dimensioni minori.             | ZANOVELLO, BASSO 2007, p. 23.                          |
| 1141 | Struttura muraria (fondazione) | Villa                  | Montegrotto Terme (PD), via Neroniana 21/23, trincea M, US 3088 (1990-1992)          | Metà del I sec. a.C. - metà del I sec. d.C. | Fondazione della struttura muraria corrispondente al muro interno del portico che chiude a sud est il complesso, costituita da un unico corso residuale e lacunoso di trachiti disposte a filo con un nucleo in elementi trachitici sbazzati di dimensioni minori.               | ZANOVELLO, BASSO 2007, p. 23.                          |
| 1142 | Contrafforte (alzato)          | Villa                  | Montegrotto Terme (PD), via Neroniana 21/23, saggio angoli est (2006)                | Metà del I sec. a.C. - metà del I sec. d.C. | Poderoso contrafforte in trachite legato alla struttura muraria MI 1128 e analogo al contrafforte MI 1096 e ad altri rinvenuti nel saggio S.   | ZANOVELLO, BASSO 2007, p. 23.                          |
| 1143 | Struttura muraria              | Villa                  | Montegrotto Terme (PD), via Neroniana 21/23, saggio laterale ovest (2006)            | Metà del I sec. a.C. - metà del I sec. d.C. | Struttura muraria di modeste dimensioni nella porzione settentrionale del saggio orientata in senso nord-sud.  | ZANOVELLO, BASSO 2007, p. 23.                          |
| 1148 | Pavimentazione (lastricato)    |                        | Montegrotto Terme (PD), via Neroniana 21/23, US 5071, saggio H (2008)                | Età tardo antica o alto medievale           | Struttura pavimentata con blocchi trachitici quadrati di grandi dimensioni, disposti su livelli di riporto che rimangono i materiali di preparazione della villa di piena età romana.  | ZANOVELLO, BRESSAN 2009, p. 133; BRESSAN 2011b, p. 30. |
| 1149 | Preparazione pavimentale       | Villa                  | Montegrotto Terme (PD), via Neroniana 21/23, Saggio Ex SAV 90-92 (1990-1992)         | Metà del I sec. a.C. - metà del I sec. d.C. | Preparazione pavimentale del vano E, costituita da una massicciata di trachiti sbazzate di medie dimensioni infisse verticalmente.   | ZANOVELLO, BRESSAN 2009, p. 133.                       |
| 1150 | Preparazione pavimentale       | Villa                  | Montegrotto Terme (PD), via Neroniana 21/23, saggio Ex SAV 90-92, US 203 (1990-1992) | Metà del I sec. a.C. - metà del I sec. d.C. | Preparazione pavimentale del vano G, costituita da una massicciata di blocchetti trachitici sbazzati a forma di cono di medie dimensioni e infissi verticalmente l'uno accanto all'altro in uno strato di argilla. Spess. 70 cm  | BASSO 2004, p. 43; ZANOVELLO, BRESSAN 2009, p. 133.    |
| 1151 | Struttura muraria (fondazione) | Villa                  | Montegrotto Terme (PD), via Neroniana 21/23, vano C2 (2008)                          | Metà del I sec. a.C. - metà del I sec. d.C. | Fondazione "in elevato" delle strutture murarie dell'ambiente C2, costituite da filari di blocchi di trachite quadrati, talora rinforzati mediante stesure di trachiti sbazzate di medie dimensioni in prossimità dei punti nodali, quali i punti di intersezione dei muri.      | ZANOVELLO, BRESSAN 2009, pp. 134-135.                  |
| 1152 | Strutture murarie (fondazione) | Villa                  | Montegrotto Terme (PD), via Neroniana 21/23 (2008)                                   | Metà del I sec. a.C. - metà del I sec. d.C. | Fondazione "in elevato" delle strutture murarie dell'ambiente M/D1/D2, costituite da filari di blocchi di trachite quadrati, talora rinforzati mediante stesure di trachiti sbazzate di medie dimensioni in prossimità dei punti nodali, quali i punti di intersezione dei muri. | ZANOVELLO, BRESSAN 2009, pp. 134-135.                  |
| 1153 | Strutture murarie (fondazione) | Villa                  | Montegrotto Terme (PD), via Neroniana 21/23 (2008)                                   | Metà del I sec. a.C. - metà del I sec. d.C. | Fondazione "in elevato" delle strutture murarie dell'ambiente G, costituite da filari di blocchi di trachite quadrati, talora rinforzati mediante stesure di trachiti sbazzate di medie dimensioni in prossimità dei punti nodali, quali i punti di intersezione dei muri.       | ZANOVELLO, BRESSAN 2009, pp. 134-135.                  |
| 1154 | Strutture murarie (fondazione) | Villa                  | Montegrotto Terme (PD), via Neroniana 21/23 (2008)                                   | Metà del I sec. a.C. - metà del I sec. d.C. | Fondazione "in elevato" delle strutture murarie dell'ambiente E, costituite da filari di blocchi di trachite quadrati, talora rinforzati mediante stesure di trachiti sbazzate di medie dimensioni in prossimità dei punti nodali, quali i punti di intersezione dei muri.       | ZANOVELLO, BRESSAN 2009, pp. 134-135.                  |
| 1155 | Strutture murarie (fondazione) | Villa                  | Montegrotto Terme (PD), via Neroniana 21/23 (2008)                                   | Metà del I sec. a.C. - metà del I sec. d.C. | Fondazione "in elevato" delle strutture murarie dell'ambiente Ia, costituite da filari di blocchi di trachite quadrati, talora rinforzati mediante stesure di trachiti sbazzate di medie dimensioni in prossimità dei punti nodali, quali i punti di intersezione dei muri.      | ZANOVELLO, BRESSAN 2009, pp. 134-135.                  |
| 1156 | Strutture murarie (fondazione) | Villa                  | Montegrotto Terme (PD), via Neroniana 21/23 (2008)                                   | Metà del I sec. a.C. - metà del I sec. d.C. | Fondazione "in elevato" delle strutture murarie dell'ambiente Ib, costituite da filari di blocchi di trachite quadrati, talora rinforzati mediante stesure di trachiti sbazzate di medie dimensioni in prossimità dei punti nodali, quali i punti di intersezione dei muri.      | ZANOVELLO, BRESSAN 2009, pp. 134-135.                  |

| MI   | DEFINIZIONE                    | EDIFICIO DI PERTINENZA | LUOGO DI RINVENIMENTO (anno)  | DATAZIONE                                   | DESCRIZIONE   | BIBLIOGRAFIA   |
|------|--------------------------------|------------------------|---|---|---|--|
|      |                                |                        |   |   |   | LUOGO DI CONSERVAZIONE (n° identificativo)                     |
| 1157 | Strutture murarie (fondazione) | Villa                  | Montegrotto Terme (PD), via Neroniana 21/23, vano H (2008)                | Metà del I sec. a.C. - metà del I sec. d.C. | Fondazione "in elevato" delle strutture murarie dell'ambiente H, costituite da filari di blocchi di trachite squadrati, talora rinforzati mediante stesure di trachiti sbazzate di medie dimensioni in prossimità dei punti nodali, quali i punti di intersezione dei muri. | ZANOVELLO, BRESSAN 2009, pp. 134-135.                          |
| 1158 | Strutture murarie              | Villa                  | Montegrotto Terme (PD), via Neroniana 21/23, saggi P-SP, H, US 816 (2009) | Metà del I sec. a.C. - metà del I sec. d.C. | Perimetrali del vano 16.  | BRESSAN, GHEDINI, ZANOVELLO 2010, p. 33.                       |
| 1159 | Strutture murarie              | Villa                  | Montegrotto Terme (PD), via Neroniana 21/23, saggi P-SP, H (2009)         | Metà del I sec. a.C. - metà del I sec. d.C. | Perimetrali del vano 15.  | BRESSAN, GHEDINI, ZANOVELLO 2010, p. 33.                       |
| 1160 | Strutture murarie              | Villa                  | Montegrotto Terme (PD), via Neroniana 21/23, saggi P-SP, H (2009)         | Metà del I sec. a.C. - metà del I sec. d.C. | Perimetrali del vano 12.  | BRESSAN, GHEDINI, ZANOVELLO 2010, p. 33.                       |
| 1161 | Strutture murarie              | Villa                  | Montegrotto Terme (PD), via Neroniana 21/23, saggi P-SP, H (2009)         | Metà del I sec. a.C. - metà del I sec. d.C. | Perimetrali del vano 11.  | BRESSAN, GHEDINI, ZANOVELLO 2010, p. 33.                       |
| 1162 | Strutture murarie              | Villa                  | Montegrotto Terme (PD), via Neroniana 21/23, saggi P-SP, H (2009)         | Metà del I sec. a.C. - metà del I sec. d.C. | Perimetrali dell'avancorpo verso sud del vano 11.   | BRESSAN, GHEDINI, ZANOVELLO 2010, p. 33.                       |
| 1163 | Struttura muraria (fondazione) | Villa                  | Montegrotto Terme (PD), via Neroniana 21/23, saggi P-SP, H (2009)         | Metà del I sec. a.C. - metà del I sec. d.C. | Fondazione del perimetrale meridionale del corridoio 17nord, strutturata in blocchi di trachite e conservata in alcuni punti dalla base sino allo zoccolo laterizio.  | BRESSAN, GHEDINI, ZANOVELLO 2010, p. 33; BRESSAN 2011b, p. 29. |
| 1164 | Struttura muraria (fondazione) | Villa                  | Montegrotto Terme (PD), via Neroniana 21/23, saggi P-SP, H, US 271 (2009) | Metà del I sec. a.C. - metà del I sec. d.C. | Fondazioni in trachite di struttura muraria in laterizi, identificata sul fondo delle trincee di spoliazione. Separa i vani 8 (a nord) e 10 (a sud).  | BRESSAN, GHEDINI, ZANOVELLO 2010, p. 33.                       |
| 1165 | Struttura muraria (fondazione) | Villa                  | Montegrotto Terme (PD), via Neroniana 21/23, saggi P-SP, H, US 931 (2009) | Metà del I sec. a.C. - metà del I sec. d.C. | Fondazioni in trachite di struttura muraria in laterizi, identificata sul fondo delle trincee di spoliazione. Separa i vani 13/14 (a nord) e 17nord (a sud)   | BRESSAN, GHEDINI, ZANOVELLO 2010, p. 33.                       |
| 1166 | Struttura muraria (fondazione) | Villa                  | Montegrotto Terme (PD), via Neroniana 21/23, saggi P-SP, H (2009)         | Metà del I sec. a.C. - metà del I sec. d.C. | Fondazione di struttura muraria in trachite, identificata sotto le preparazioni pavimentali dei vani 10 e 13 e legata con la fondazione orientata in senso est-ovest che delimita il vano 13 a sud (US 931).  | BRESSAN, GHEDINI, ZANOVELLO 2010, pp. 33-34.                   |
| 1167 | Struttura muraria (fondazione) | Villa                  | Montegrotto Terme (PD), via Neroniana 21/23, saggio P (2009)              | Metà del I sec. a.C. - metà del I sec. d.C. | Fondazioni di struttura muraria (vano 2, perimetrale nord), costituite da conchi di trachite legati da argilla che in qualche tratto hanno conservato il primo corso dello zoccolo in laterizi sovrastante.   | BRESSAN, GHEDINI, ZANOVELLO 2010, p. 34.                       |
| 1168 | Struttura muraria (fondazione) | Villa                  | Montegrotto Terme (PD), via Neroniana 21/23, saggio P (2009)              | Metà del I sec. a.C. - metà del I sec. d.C. | Fondazioni di struttura muraria (vano 2, perimetrale ovest), costituite da conchi di trachite legati da argilla che in qualche tratto hanno conservato il primo corso dello zoccolo in laterizi sovrastante.  | BRESSAN, GHEDINI, ZANOVELLO 2010, p. 34.                       |
| 1169 | Struttura muraria (fondazione) | Villa                  | Montegrotto Terme (PD), via Neroniana 21/23, US 7296 (2010)               | Metà del I sec. a.C. - metà del I sec. d.C. | Fondazione della struttura muraria che delimita a est il vano 22, spessa e costituita in trachite.  | BRESSAN 2011b, p. 29.  |
| 1170 | Struttura muraria (fondazione) | Villa                  | Montegrotto Terme (PD), via Neroniana 21/23 (2010)                        | Metà del I sec. a.C. - metà del I sec. d.C. | Fondazione della struttura muraria pertinente al braccio occidentale del peristilio della villa (17ovest), costituita in trachite.  | BRESSAN 2011b, p. 29.  |
| 1171 | Basamento (fondazione)         | Villa                  | Montegrotto Terme (PD), via Neroniana 21/23, saggio A (2010)              | Metà del I sec. a.C. - metà del I sec. d.C. | Basamento di fondazione di una semicolonna in laterizio posto lungo il limite meridionale del corridoio settentrionale del peristilio della villa (17nord) e costituito da un blocco monolitico di trachite euganea.  | BRESSAN 2011b, p. 29.  |

| MI   | DEFINIZIONE                 | EDIFICIO DI PERTINENZA | LUOGO DI RINVENIMENTO (anno)  | DATAZIONE                                   | DESCRIZIONE  | BIBLIOGRAFIA  |
|------|-----------------------------|------------------------|---|---|--|---|
|      |                             |                        |   |   |  | LUOGO DI CONSERVAZIONE (n° identificativo)  |
| 1172 | Plinto                      | Villa                  | Montegrotto Terme (PD), via Neroniana 21/23, saggio P, US 1278 (2011) | Metà del I sec. a.C. - metà del I sec. d.C. | Plinto di colonna trachitico, costituito da basamento quadrangolare, base e imoscapo. Rinvenuto in associazione a frammenti riconducibili ad altri tre plinti analoghi in una trincea di asportazione (MI 1173, 1174, 1175). Lato basamento 80 cm; diam. colonna imoscapo 36 cm  | BRESSAN 2012, pp. 40-41, fig. 4.  |
| 1173 | Plinto                      | Villa                  | Montegrotto Terme (PD), via Neroniana 21/23, saggio P, US 1278 (2011) | Metà del I sec. a.C. - metà del I sec. d.C. | Frammento di plinto di colonna analogo al plinto MI 1172, rinvenuto nella stessa trincea di asportazione, assieme ai frammenti MI 1174-1175.   | BRESSAN 2012, p. 41.  |
| 1174 | Plinto                      | Villa                  | Montegrotto Terme (PD), via Neroniana 21/23, saggio P, US 1278 (2011) | Metà del I sec. a.C. - metà del I sec. d.C. | Frammento di plinto di colonna analogo al plinto MI 1172, rinvenuto nella stessa trincea di asportazione, assieme ai frammenti MI 1173, 1175.  | BRESSAN 2012, p. 41.  |
| 1175 | Plinto                      | Villa                  | Montegrotto Terme (PD), via Neroniana 21/23, saggio P, US 1278 (2009) | Metà del I sec. a.C. - metà del I sec. d.C. | Frammento di plinto di colonna analogo al plinto MI 1172, rinvenuto nella stessa trincea di asportazione, assieme ai frammenti MI 1173-1174.   | BRESSAN 2012, p. 41.  |
| 1176 | Plinto                      | Villa                  | Montegrotto Terme (PD), via Neroniana 21/23, saggio P, US 1304 (2009) | Metà del I sec. a.C. - metà del I sec. d.C. | Frammento di plinto di colonna analogo al plinto MI 1172, rinvenuto in un'altra trincea di asportazione.   | BRESSAN 2012, p. 41.  |
| 1178 | Elementi di condotta idrica |                        | Torreglia (PD), Calto Malo  | Età romana                                  | Elementi di condotta idrica ritenuti originariamente pertinenti a una condotta in direzione di Montegrotto. Le dimensioni sono conformi a quelle dei tubi del territorio di Torreglia e presentano incassi sia maschio/femmina che femmina/femmina. Lung. 46-47 cm; diam. est. 30-31 cm; diam. int. 16 cm; incasso 4 cm                                | ZANOVELLO 1997, p. 89.  |
|      |                             |                        |   |   |  | Presso privati  |
| 1179 | Elementi di condotta idrica |                        | Torreglia (PD), Rio Alto  | Età romana                                  | Elementi di condotta idrica ritenuti originariamente pertinenti a una condotta in direzione di Montegrotto. Le dimensioni sono conformi a quelle dei tubi del territorio di Torreglia e presentano incassi sia maschio/femmina che femmina/femmina. Lung. 46-47 cm; diam. est. 30-31 cm; diam. int. 16 cm; incasso 4 cm                                | ZANOVELLO 1997, p. 89.  |
|      |                             |                        |   |   |  | Presso privati  |
| 1180 | Elementi di condotta idrica |                        | Torreglia (PD), Vallorto  | Età romana                                  | Elementi di condotta idrica ritenuti originariamente pertinenti a una condotta in direzione di Montegrotto. Le dimensioni sono conformi a quelle dei tubi del territorio di Torreglia e presentano incassi sia maschio/femmina che femmina/femmina. Lung. 46-47 cm; diam. est. 30-31 cm; diam. int. 16 cm; incasso 4 cm                                | ZANOVELLO 1997, p. 89.  |
|      |                             |                        |   |   |  | Presso privati  |
| 1181 | Elementi di condotta idrica | Condotta idrica        | Torreglia (PD), via Caosséa, casa Marcolin, già cortivo Antelmi       | Età romana                                  | Elementi tubolari trachitici pertinenti a un condotta idrica.  | FRACCARO PROSDOCIMI 1987, p. 25; ZANOVELLO 1997, p. 90.   |
| 1182 | Elementi di condotta idrica | Condotta idrica        | Torreglia (PD), via Montegrotto, proprietà parrocchiale (1965)        | Età romana                                  | Almeno 12 elementi tubolari trachitici pertinenti a condotta idrica, posti in direzione est-ovest paralleli alla strada, da cui però divergevano nel punto in cui questa curvava a destra verso Montegrotto.   | FRACCARO PROSDOCIMI 1987, p. 25; ZANOVELLO 1997, p. 90.   |
| 1197 | Elementi di condotta idrica | Condotta idrica        | Montegrotto Terme (PD), via San Mauro, fondo Sgaravatti-Donà (1931)   | Età romana                                  | Elementi tubolari trachitici pertinenti a una condotta idrica forse da mettere in relazione a un grande edificio pavimentato a mosaico, plausibilmente un impianto termale di età romana.  | GHISLANZONI 1931, pp. 9-11; fig. 2; LAZZARO 1981, p. 86; ZERBINATI 1982a, n. 23, p. 88; CAV, III, f. 64, 204.13; ZANOVELLO 1997, p. 91. |
| 1198 | Elementi di condotta idrica |                        | Montegrotto Terme (PD), località Lastra                               | Età romana                                  | Elementi tubolari trachitici pertinenti probabilmente a condotta idrica.   | MIGLIOLARO 1956, p. 16, tav. 1; LAZZARO 1979, p. 134; <i>Idem</i> 1981, p. 100; ZANOVELLO 1997, p. 90.                                  |
|      |                             |                        |   |   |  | Nel giardino della ex casa del medico condotto (nel 1981 sede della Cassa di Risparmio di Padova e Rovigo)                              |
| 1199 | Elementi di condotta idrica |                        | Montegrotto Terme (PD), hotel Luna                                    | Età romana                                  | Elementi tubolari trachitici rinvenuti tra le fondamenta di un edificio di grandi dimensioni non meglio definito.  | LAZZARO 1981, p. 100; BRESSAN, BONINI 2015, p. 192.   |
| 1200 | Elementi di condotta idrica |                        | Torreglia (PD), monte Rua, pendici orientali                          | Età romana                                  | Elementi di condotta idrica originariamente pertinenti a una condotta in direzione di Montegrotto che incanalava le acque di una sorgente. Le dimensioni sono conformi a quelle dei tubi del territorio di Torreglia e presentano incassi sia maschio/femmina che femmina/femmina. Lung. 46-47 cm; diam. est. 30-31 cm; diam. int. 16 cm; incasso 4 cm | FRACCARO PROSDOCIMI 1987, p. 26; ZANOVELLO 1997, p. 89.   |
|      |                             |                        |   |   |  | Presso privati  |

| MI   | DEFINIZIONE                 | EDIFICIO DI PERTINENZA | LUOGO DI RINVENIMENTO (anno)   | DATAZIONE            | DESCRIZIONE   | BIBLIOGRAFIA   |
|------|-----------------------------|------------------------|--|----------------------|---|--|
|      |                             |                        |  |                      |   | LUOGO DI CONSERVAZIONE (n° identificativo)   |
| 1201 | Raccordo di condotta idrica | Condotta idrica        | Torreglia (PD), via Caosséa, casa Marcolin, già cortivo Antelmi                | Età romana           | Elemento a sezione quadrata di raccordo per congiunzioni o derivazioni di canali diversi, attraversato da 4 fori circolari, uno di entrata e tre di derivazione.<br>Lato 50 cm; h. 60 cm  | FRACCARO PROSDOCIMI 1987, p. 25; ZANOVELLO 1997, p. 90.  |
| 1202 | Elementi di condotta idrica |                        | Tramonte di Teolo (PD)   | Età romana           | Elementi di condotta idrica di provenienza non omogena, ma del territorio di Tramonte. Prevalgono gli elementi a sezione quadrangolare, di due distinti tipi (MI 1202-1203). Il primo tipo è costituito da blocchi a sezione pressoché quadrata, con spigoli tutti stondati e canale a sezione circolare. A questo tipo fanno riferimento 6 elementi, quattro con giunzione maschio/femmina, 1 maschio/maschio (con apertura circolare di 14 cm di diametro) e 1 femmina/femmina.<br>Tipo a) lung. 62 cm; lato 42/45 cm (1 piede e mezzo); diam. canale 30 cm | ZANOVELLO 1997, pp. 92-93; MARITAN <i>et alii</i> 2013, pp. 417-418, 420.  |
| 1203 | Elementi di condotta idrica |                        | Tramonte di Teolo (PD)   | Età romana           | Elementi di condotta idrica di provenienza non omogena, ma del territorio di Tramonte. Prevalgono gli elementi a sezione quadrangolare, di due distinti tipi (MI 1202-1203). Il secondo tipo è costituito da blocchi a sezione quadrata a spigoli vivi. A questo tipo fanno riferimento 4 elementi, tutti con giunzioni maschio/femmina.<br>Tipo b) lung. 62 cm; lato 50/52 cm; diam. canale 30 cm  | ZANOVELLO 1997, pp. 92-93.   |
| 1204 | Elementi di condotta idrica |                        | Tramonte di Teolo (PD)   | Età romana           | Elementi di condotta idrica di provenienza non omogena, ma del territorio di Tramonte. Prevalgono gli elementi a sezione quadrangolare, di due distinti tipi (MI 1202-1203), ma in misura minore si registrano anche elementi tubolari di due moduli distinti (MI 1204-1205), tutti con innesto maschio/femmina. Un solo tubo presenta un'apertura ovalizzata (14 x 12 cm).<br>Diam. int. 31 cm; diam. est 48 cm; lung. 52 cm   | ZANOVELLO 1997, pp. 92-93.   |
| 1205 | Elementi di condotta idrica |                        | Tramonte di Teolo (PD)   | Età romana           | Elementi di condotta idrica di provenienza non omogena, ma del territorio di Tramonte. Prevalgono gli elementi a sezione quadrangolare, di due distinti tipi (MI 1202-1203), ma in misura minore si registrano anche elementi tubolari di due moduli distinti (MI 1204-1205), tutti con innesto maschio/femmina.<br>Diam. interno di 17 cm; diam. est. 34 cm; lung. 49 cm.  | ZANOVELLO 1997, pp. 92-93.   |
| 1206 | Canalette                   | Villa                  | Montegrotto Terme (PD), via San Mauro, fondo Sgaravatti-Donà (Attorno al 1930) | Fine del I sec. d.C. | Canalette in trachite destinate a raccogliere e a far defluire le acque meteoriche della corte della villa, costituite da blocchi con un largo canale a sezione quasi semicircolare, in alcuni casi con uno o 2 angoli. In origine i blocchi dovevano essere disposti allineati in fila.  | GHISLANZONI 1931a, pp. 9-11; BONOMI 1997b, p. 31   |
| 1212 | Basoli                      |                        | Padova (PD), località Mandria, f. XIII, mapp. 109-110 (Maggio 1821)            | Età romana           | Basoli rettangolari verosimilmente pertinenti a un tratto stradale di età romana.   | BUSATO 1888, p. 21; ZAMPIERI 2000, pp. 16-19.  |
| 1264 | Preparazione stradale       | Tratto stradale        | Montegrotto Terme (PD), viale stazione 107, angolo con via degli Scavi         | Età romana           | Preparazione in breccie trachitiche pertinente al tratto stradale pavimentato dai basoli MI 254.  | LAZZARO 1992, pp. 38-39.   |
| 1265 | Strutture murarie (alzato)  | Edificio pubblico      | Montegrotto Terme (PD), viale stazione 5                                       | Età romana           | Paramento delle strutture murarie di un vano dell'edificio interpretato come <i>calidarium</i> . Il paramento, in opera mista a fasce, è costituito da corsi di blocchetti di trachite alternati a corsi di laterizi.   | LAZZARO 1981, p. 96; <i>Idem</i> 1992, p. 39.  |
| 1268 | Elementi di condotta idrica |                        | Padova (PD), località Mandria (1972)   | Età romana           | Elementi tubolari trachitici pertinenti a condotta idrica, uno dei quali recuperato e musealizzato.<br>Diam. 30 cm  | LAZZARO 1981, nota 37 p. 90; FRACCARO PROSDOCIMI 1987, pp. 25-26; CAV, III, f. 50, 286; ZANOVELLO 1997, pp. 94-95, 111.<br>Musei Civici agli Eremitani, Padova |
| 1275 | Elemento di condotta idrica |                        | Cervarese Santa Croce (PD), via Montebello, cava di Montemerlo                 | Età romana           | Elemento tubolare trachitico pertinente a condotta idrica, scavato solo parzialmente (per 15 cm da un lato, per 20 dall'altro) e rinvenuto in cava.<br>Diam. est. 34 cm; diam. int. 15/16 cm; lung. 63 cm   | GASTALDELLO 2011-2012, pp. 119, 121-122, fig. 2.   |

| MI   | DEFINIZIONE                 | EDIFICIO DI PERTINENZA | LUOGO DI RINVENIMENTO (anno)   | DATAZIONE                                 | DESCRIZIONE   | BIBLIOGRAFIA   |
|------|-----------------------------|------------------------|--|---|---|--|
|      |                             |                        |  |   |   | LUOGO DI CONSERVAZIONE (n° identificativo)   |
| 1276 | Elemento di condotta idrica |                        | Cervarese Santa Croce (PD), via Montebello, cava di Montemerlo         | Età romana                                | Elemento tubolare trachitico pertinente a condotta idrica, scavato solo parzialmente (per 9-19 cm da un lato, per 32 dall'altro) e rinvenuto in cava.<br>Diam. est. 30 cm; diam. int. 17 cm; lung. 63/64 cm                                 | GASTALDELLO 2011-2012, pp. 119, 122-123, fig. 3.   |
| 1277 | Elemento di condotta idrica |                        | Cervarese Santa Croce (PD), via Montebello, cava di Montemerlo         | Età romana                                | Frammento di elemento tubolare trachitico pertinente a condotta idrica, avente gli innesti maschio e femmina alle estremità. Rinvenuto in cava, forse spezzatosi durante la lavorazione.<br>Diam. est. 31 cm; diam. int. 21 cm; lung. 40 cm | GASTALDELLO 2011-2012, pp. 119, 123-125, fig. 4.   |
| 1278 | Elemento di condotta idrica |                        | Cervarese Santa Croce (PD), via Montebello, cava di Montemerlo         | Età romana                                | Frammento di elemento tubolare trachitico pertinente a condotta idrica, spezzato in due nel senso della lunghezza, probabilmente al momento di realizzare il canale.<br>Diam. est. 29 cm; spess. 10 cm; lung. 72 cm                         | GASTALDELLO 2011-2012, pp. 119, 125-127, fig. 5.   |
| 1279 | Elemento di condotta idrica |                        | Cervarese Santa Croce (PD), via Montebello, cava di Montemerlo         | Età romana                                | Elemento tubolare trachitico pertinente a condotta idrica, interamente scavato, ma rinvenuto in cava.<br>Diam. est. 34 cm; diam. int. 18 cm; lung. 54 cm  | GASTALDELLO 2011-2012, pp. 119-121, fig. 1.  |
| 1284 | Colonna                     |                        | Montegrotto Terme (PD), viale stazione 107, angolo con via degli Scavi | Età romana                                | Colonna in trachite proveniente dall'area di viale stazione/via degli Scavi   | PETTENÒ <i>et alii</i> 2013, tab. 1, p. 344.<br>Montegrotto Terme, via Caposeda, magazzino |
| 1285 | Cornice                     |                        | Montegrotto Terme (PD), viale stazione 107, angolo con via degli Scavi | Età romana                                | Cornice in trachite proveniente dall'area di viale stazione/via degli Scavi.  | PETTENÒ <i>et alii</i> 2013, tab. 1, p. 344.<br>Montegrotto Terme, via Caposeda, magazzino |
| 1286 | Cornice                     |                        | Montegrotto Terme (PD), viale stazione 107, angolo con via degli Scavi | Età romana                                | Cornice in trachite proveniente dall'area di viale stazione/via degli Scavi.  | PETTENÒ <i>et alii</i> 2013, tab. 1, p. 344.<br>Montegrotto Terme, via Caposeda, magazzino |
| 1287 | Cornice                     |                        | Montegrotto Terme (PD), viale stazione 107, angolo con via degli Scavi | Età romana                                | Cornice in trachite proveniente dall'area di viale stazione/via degli Scavi.  | PETTENÒ <i>et alii</i> 2013, tab. 1, p. 344.<br>Montegrotto Terme, via Caposeda, magazzino |
| 1288 | Cornice                     |                        | Montegrotto Terme (PD), viale stazione 107, angolo con via degli Scavi | Età romana                                | Cornice in trachite proveniente dall'area di viale stazione/via degli Scavi.  | PETTENÒ <i>et alii</i> 2013, tab. 1, p. 344.<br>Montegrotto Terme, via Caposeda, magazzino |
| 1289 | Cornice                     |                        | Montegrotto Terme (PD), viale stazione 107, angolo con via degli Scavi | Età romana                                | Cornice in trachite proveniente dall'area di viale stazione/via degli Scavi.  | PETTENÒ <i>et alii</i> 2013, tab. 1, p. 344.<br>Montegrotto Terme, via Caposeda, magazzino |
| 1290 | Capitello                   | Villa                  | Montegrotto Terme (PD), via Neroniana 21/23                            | Età romana                                | Capitello in trachite rinvenuto in una delle trincee di spoliazione dei muri perimetrali dei vani del settore residenziale settentrionale della villa.  | BRESSAN <i>et alii</i> 2013, tab. 1, p. 372.   |
| 1300 | Preparazione pavimentale    | Villa                  | Montegrotto Terme (PD), via Neroniana 21/23, US 229                    | Inizio del I sec. d.C.                    | Livello di preparazione pavimentale del vano 1; corrispondente allo <i>statumen</i> , costituito da elementi trachitici di dimensione media infissi di taglio.<br>Spess. 10-15 cm   | ZANOVELLO, BRESSAN, ONNIS 2011, p. 381, fig. 3.  |
| 1301 | Preparazione pavimentale    | Villa                  | Montegrotto Terme (PD), via Neroniana 21/23, US 1165                   | Inizio della seconda metà del I sec. d.C. | Livello di preparazione pavimentale del vano 2; corrispondente allo <i>statumen</i> , costituito da elementi trachitici di grande dimensione infissi di taglio.<br>Spess. 15 cm   | ZANOVELLO, BRESSAN, ONNIS 2011, pp. 381, 385, fig. 3.                                      |
| 1302 | Preparazione pavimentale    | Villa                  | Montegrotto Terme (PD), via Neroniana 21/23, US 5105                   | Primi decenni del I sec. d.C.             | Livello di preparazione pavimentale del vano 6; corrispondente allo <i>statumen</i> , costituito da elementi trachitici infissi di taglio.<br>Spess. 12-13 cm   | ZANOVELLO, BRESSAN, ONNIS 2010; <i>Eaedem</i> 2011, pp. 383, 385, fig. 3.                  |
| 1303 | Preparazione pavimentale    | Villa                  | Montegrotto Terme (PD), via Neroniana 21/23, US 293                    | Prima metà del I sec. d.C.                | Livello di preparazione pavimentale del vano 9; corrispondente allo <i>statumen</i> , costituito da elementi trachitici infissi di taglio assieme a frammenti di laterizi.<br>Spess. 15 cm  | ZANOVELLO, BRESSAN, ONNIS 2011, pp. 383, 385, fig. 3.                                      |

| MI   | DEFINIZIONE                | EDIFICIO DI PERTINENZA | LUOGO DI RINVENIMENTO (anno)   | DATAZIONE                     | DESCRIZIONE  | BIBLIOGRAFIA  |
|------|----------------------------|------------------------|--|-------------------------------|--|---|
|      |                            |                        |  |                               |  | LUOGO DI CONSERVAZIONE (n° identificativo)            |
| 1304 | Preparazione pavimentale   | Villa                  | Montegrotto Terme (PD),<br>via Neroniana 21/23, US 1111                      | Prima metà<br>del I sec. d.C. | Livello di preparazione pavimentale del vano 10; corrispondente allo <i>statumen</i> , costituito da due livelli, un primo di elementi trachitici squadrati infissi di taglio a cui si sovrappongono altri elementi analoghi posti orizzontalmente.<br>Spess. 12 cm  | ZANOVELLO, BRESSAN, ONNIS 2011, pp. 384, 386, fig. 5. |
| 1305 | Preparazione pavimentale   | Villa                  | Montegrotto Terme (PD),<br>via Neroniana 21/23, US 815                       | Prima metà<br>del I sec. d.C. | Livello di preparazione pavimentale del vano 11; corrispondente al <i>rudus</i> , costituito da elementi trachitici sbozzati e laterizi posti orizzontalmente.<br>Spess. 7 cm  | ZANOVELLO, BRESSAN, ONNIS 2011, pp. 384, 386, fig. 5. |
| 1306 | Preparazione pavimentale   | Villa                  | Montegrotto Terme (PD),<br>via Neroniana 21/23, US 1037                      | Prima metà<br>del I sec. d.C. | Livello di preparazione pavimentale del vano 11; corrispondente allo <i>statumen</i> , costituito da elementi trachitici sbozzati posti orizzontalmente.<br>Spess. 8 cm  | ZANOVELLO, BRESSAN, ONNIS 2011, pp. 384, 386, fig. 5. |
| 1307 | Preparazione pavimentale   | Villa                  | Montegrotto Terme (PD),<br>via Neroniana 21/23, US 1050                      | Prima metà<br>del I sec. d.C. | Livello sottostante a quelli di preparazione pavimentale vera e propria del vano 11; costituito da elementi trachitici posti verticalmente. Posto a una quota superiore rispetto ai livelli MI 1308-1309, ma fra i piani vi sono altre stesure differenti.<br>Spess. 8-10 cm   | ZANOVELLO, BRESSAN, ONNIS 2011, pp. 384, 386, fig. 5. |
| 1308 | Preparazione pavimentale   | Villa                  | Montegrotto Terme (PD),<br>via Neroniana 21/23, US 1059                      | Prima metà<br>del I sec. d.C. | Livello sottostante a quelli di preparazione pavimentale vera e propria del vano 11; costituito da due stesure tabulari sovrapposte di trachiti poste verticalmente. Posto a una quota inferiore rispetto al livello MI 1307, ma fra i due piani vi sono altre stesure differenti, come del resto uno strato è frapposto tra quello in esame e la stesura MI 1309.<br>Spess. 9-13 cm | ZANOVELLO, BRESSAN, ONNIS 2011, pp. 384, 386, fig. 5. |
| 1309 | Preparazione pavimentale   | Villa                  | Montegrotto Terme (PD),<br>via Neroniana 21/23, US 1061                      | Prima metà<br>del I sec. d.C. | Livello sottostante a quelli di preparazione pavimentale vera e propria del vano 11; costituito da frammenti di laterizi e di trachite disposti in maniera caotica. Posto a una quota inferiore rispetto ai livelli MI 1307-1309, ma fra i due piani vi sono altre stesure differenti.<br>Spess. 8 cm  | ZANOVELLO, BRESSAN, ONNIS 2011, pp. 384, 386, fig. 5. |
| 1310 | Preparazione pavimentale   | Villa                  | Montegrotto Terme (PD),<br>via Neroniana 21/23, US 1017,<br>US 1111          | Prima metà<br>del I sec. d.C. | Livello di preparazione pavimentale del vano 13; corrispondente allo <i>statumen</i> , costituito da elementi squadrati trachitici posti di taglio, sovrapposti a trachiti squadrate orizzontali.<br>Spess. 26 cm  | ZANOVELLO, BRESSAN, ONNIS 2011, pp. 384, 386, fig. 5. |
| 1330 | Struttura muraria (alzato) | Impianto termale       | Montegrotto Terme (PD),<br>viale stazione 107,<br>angolo con via degli Scavi | Prima metà<br>del I sec. d.C. | Struttura muraria pertinente alla <i>tholos</i> che ospitava la vasca C, costituita da un paramento in <i>opus testaceum</i> e un nucleo in opera cementizia realizzato con scapoli trachitici di dimensioni irregolari e qualche blocco quadrato, sempre in trachite.<br>Spessore (comprensivo del paramento) ca. 2,15 m; diam. int. <i>tholos</i> 9,3 m                            | BONOMI, MALACRINO 2012, p. 162.                       |
| 1331 | Contrafforte (alzato)      | Impianto termale       | Montegrotto Terme (PD),<br>viale stazione 107,<br>angolo con via degli Scavi | Prima metà<br>del I sec. d.C. | Contrafforte settentrionale esterno della <i>tholos</i> che ospitava la vasca C, costituito da un paramento in <i>opus testaceum</i> e un nucleo in opera cementizia realizzato con scapoli trachitici di dimensioni irregolari e qualche blocco quadrato, sempre in trachite.<br>3,3 x 1,5 m  | BONOMI, MALACRINO 2012, p. 162.                       |
| 1332 | Contrafforte (alzato)      | Impianto termale       | Montegrotto Terme (PD),<br>viale stazione 107,<br>angolo con via degli Scavi | Prima metà<br>del I sec. d.C. | Contrafforte meridionale esterno della <i>tholos</i> che ospitava la vasca C, costituito da un paramento in <i>opus testaceum</i> e un nucleo in opera cementizia realizzato con scapoli trachitici di dimensioni irregolari e qualche blocco quadrato, sempre in trachite.<br>3,3 x 1,5 m   | BONOMI, MALACRINO 2012, p. 162.                       |
| 1333 | Canalizzazione             | Impianto termale       | Montegrotto Terme (PD),<br>viale stazione 107,<br>angolo con via degli Scavi | Prima metà<br>del I sec. d.C. | Elemento di una canalizzazione di scarico, costituito da un blocchetto trachitico inserito nelle strutture murarie della <i>tholos</i> dell'impianto termale, in asse con l'ingresso e alla base del settore occidentale della muratura. Nel blocchetto si apre un foro circolare.<br>Diam. foro 15 cm   | BONOMI, MALACRINO 2012, p. 163.                       |



| MI   | DEFINIZIONE                    | EDIFICIO DI PERTINENZA | LUOGO DI RINVENIMENTO (anno)   | DATAZIONE  | DESCRIZIONE   | BIBLIOGRAFIA                               |
|------|--------------------------------|------------------------|--|--|---|--|
|      |                                |                        |  |  |   | LUOGO DI CONSERVAZIONE (n° identificativo) |
| 1334 | Strutture murarie (alzato)     | Impianto termale       | Montegrotto Terme (PD), viale stazione 107, angolo con via degli Scavi | Prima metà del I sec. d.C.                           | Alcune delle strutture murarie della struttura absidata ospitante la vasca A dell'impianto termale, realizzate in <i>opus reticulatum</i> di tessere in trachite e ciottoli spaccati, in opera in filari piuttosto regolari; alle giunture, come si nota nella nicchia rettangolare A, sono presenti catene angolari in blocchetti di trachite. | BONOMI, MALACRINO 2012, p. 164.            |
| 1335 | Strutture murarie (alzato)     | Impianto termale       | Montegrotto Terme (PD), viale stazione 107, angolo con via degli Scavi | Prima metà del I sec. d.C.                           | Strutture murarie pertinenti alla <i>natatio</i> all'interno della struttura absidata dell'impianto termale, costituite da un nucleo in opera cementizia e un paramento in <i>opus incertum</i> , strutturato con scapoli trachitici a pezzatura irregolare e ciottoli spaccati.  | BONOMI, MALACRINO 2012, p. 164.            |
| 1336 | Struttura muraria (alzato)     | Impianto termale       | Montegrotto Terme (PD), viale stazione 107, angolo con via degli Scavi | Prima metà del I sec. d.C.                           | Struttura muraria che delimita a nord il grande spazio bi-absidato con la vasca B, costituita in <i>opus incertum</i> , con scapoli di trachite.  | BONOMI, MALACRINO 2012, p. 169.            |
| 1337 | Strutture murarie (fondazione) | Edificio A             | Turri di Montegrotto Terme (PD), area perequata 6 (Inverno 2005)       | Seconda metà del I sec. a.C.                         | Fondazioni della prima fase dell'edificio rustico; le fondazioni delle strutture murarie sono costituite a secco esclusivamente in blocchi sbazzati di trachite locale.   | BONOMI, VIGONI 2012, p. 175.               |
| 1338 | Strutture murarie (fondazione) | Edificio B             | Turri di Montegrotto Terme (PD), area perequata 6 (Inverno 2005)       | Seconda metà del I sec. a.C.                         | Fondazioni della prima fase dell'edificio rustico; le fondazioni delle strutture murarie sono costituite a secco esclusivamente in blocchi sbazzati di trachite locale.   | BONOMI, VIGONI 2012, p. 176.               |
| 1339 | Soglia                         | Edificio B             | Turri di Montegrotto Terme (PD), area perequata 6 (Inverno 2005)       | Seconda metà del I sec. a.C.                         | Soglia in blocchi di trachite che si apre nella parte mediana del perimetro occidentale.  | BONOMI, VIGONI 2012, p. 176.               |
| 1340 | Strutture murarie (fondazione) | Edificio A             | Turri di Montegrotto Terme (PD), area perequata 6 (Inverno 2005)       | Fine del I sec. a.C. - primi decenni del I sec. d.C. | Fondazioni della seconda fase dell'edificio rustico; le fondazioni delle strutture murarie sono quasi integralmente in laterizio, mentre la trachite è in percentuale nettamente minoritaria.   | BONOMI, VIGONI 2012, p. 177.               |
| 1341 | Vasca                          | Edificio A             | Turri di Montegrotto Terme (PD), area perequata 6 (Inverno 2005)       | Fine del I sec. a.C. - primi decenni del I sec. d.C. | Rivestimento in lastre di trachite dei lati brevi di una vasca, strutturata in mattoni sui lati lunghi (vano 1).  | BONOMI, VIGONI 2012, p. 179.               |
| 1342 | Pavimentazione                 | Edificio A             | Turri di Montegrotto Terme (PD), area perequata 6 (Inverno 2005)       | Fine del I sec. a.C. - primi decenni del I sec. d.C. | Pavimentazione in lastre di trachite pertinenti ad un cortiletto scoperto della seconda fase dell'edificio (cortile 26).  | BONOMI, VIGONI 2012, p. 182.               |
| 1343 | Canna                          | Edificio A / Pozzo     | Turri di Montegrotto Terme (PD), area perequata 6 (Inverno 2005)       | Fine del I sec. a.C. - primi decenni del I sec. d.C. | Pozzo costituito da una canna circolare rivestita in blocchi di trachite conformati ad arco di cerchio, probabilmente pertinente alla II fase del complesso. Posto al centro dell'ambiente 26. Diam. 90 cm  | BONOMI, VIGONI 2012, p. 182.               |
| 1344 | Soglia                         | Edificio A             | Turri di Montegrotto Terme (PD), area perequata 6 (Inverno 2005)       | Fine del I sec. a.C. - primi decenni del I sec. d.C. | Soglia trachitica pertinente alla seconda fase dell'edificio, posta in corrispondenza dell'ambiente 19 della fase successiva.   | BONOMI, VIGONI 2012, p. 183.               |
| 1345 | Soglia                         | Edificio A             | Turri di Montegrotto Terme (PD), area perequata 6 (Inverno 2005)       | Fine del I sec. a.C. - primi decenni del I sec. d.C. | Soglia trachitica pertinente alla seconda fase dell'edificio, posta in corrispondenza dell'ambiente 23 della fase successiva.   | BONOMI, VIGONI 2012, p. 183.               |
| 1346 | Plinto                         | Edificio A             | Turri di Montegrotto Terme (PD), area perequata 6 (Inverno 2005)       | Fine del I sec. a.C. - primi decenni del I sec. d.C. | Plinto che, assieme ai plinti MI 1347-1350, posti a distanza regolare di 2,8 m, faceva parte di una <i>porticus</i> nella zona occidentale dell'edificio, nel corso della sua seconda fase edilizia. Presenta una traccia dell'imposta della base di colonna di 1,5 piedi di diametro.  | BONOMI, VIGONI 2012, p. 183.               |
| 1347 | Plinto                         | Edificio A             | Turri di Montegrotto Terme (PD), area perequata 6 (Inverno 2005)       | Fine del I sec. a.C. - primi decenni del I sec. d.C. | Plinto che, assieme ai plinti MI 1346, 1348-1350, posti a distanza regolare di 2,8 m, faceva parte di una <i>porticus</i> nella zona occidentale dell'edificio, nel corso della sua seconda fase edilizia. Presenta una traccia dell'imposta della base di colonna di 1,5 piedi di diametro.  | BONOMI, VIGONI 2012, p. 183.               |

| MI   | DEFINIZIONE                    | EDIFICIO DI PERTINENZA | LUOGO DI RINVENIMENTO (anno)  | DATAZIONE  | DESCRIZIONE   | BIBLIOGRAFIA                                 |
|------|--------------------------------|------------------------|---|--|---|--|
|      |                                |                        |   |  |   | LUOGO DI CONSERVAZIONE (n° identificativo)   |
| 1348 | Plinto                         | Edificio A             | Turri di Montegrotto Terme (PD), area perequata 6 (Inverno 2005)                                      | Fine del I sec. a.C. - primi decenni del I sec. d.C. | Plinto che, assieme ai plinti MI 1346-1347, 1349-1350, posti a distanza regolare di 2,8 m, faceva parte di una <i>porticus</i> nella zona occidentale dell'edificio, nel corso della sua seconda fase edilizia. Presenta una traccia dell'imposta della base di colonna di 1,5 piedi di diametro. | BONOMI, VIGONI 2012, p. 183.                 |
| 1349 | Plinto                         | Edificio A             | Turri di Montegrotto Terme (PD), area perequata 6 (Inverno 2005)                                      | Fine del I sec. a.C. - primi decenni del I sec. d.C. | Plinto che, assieme ai plinti MI 1346-1348, 1350, posti a distanza regolare di 2,8 m, faceva parte di una <i>porticus</i> nella zona occidentale dell'edificio, nel corso della sua seconda fase edilizia. Presenta una traccia dell'imposta della base di colonna di 1,5 piedi di diametro.      | BONOMI, VIGONI 2012, p. 183.                 |
| 1350 | Plinto                         | Edificio A             | Turri di Montegrotto Terme (PD), area perequata 6 (Inverno 2005)                                      | Fine del I sec. a.C. - primi decenni del I sec. d.C. | Plinto che, assieme ai plinti MI 1346-1349, posti a distanza regolare di 2,8 m, faceva parte di una <i>porticus</i> nella zona occidentale dell'edificio, nel corso della sua seconda fase edilizia. Presenta una traccia dell'imposta della base di colonna di 1,5 piedi di diametro.            | BONOMI, VIGONI 2012, p. 183.                 |
| 1351 | Colonna                        | Edificio A             | Turri di Montegrotto Terme (PD), area perequata 6 (Inverno 2005)                                      | Fine del I sec. a.C. - primi decenni del I sec. d.C. | Frammento di colonna pertinente alla <i>porticus</i> costituita dai plinti MI 1346-1350, ma rinvenuta non <i>in situ</i> poco distante. Diam. 1,5 piedi   | BONOMI, VIGONI 2012, p. 183.                 |
| 1352 | Strutture murarie              | Edificio B             | Turri di Montegrotto Terme (PD), area perequata 6 (Inverno 2005)                                      | Fine del I sec. a.C. - primi decenni del I sec. d.C. | Fondazioni della seconda fase dell'edificio rustico; le fondazioni delle strutture murarie sono costituite prevalentemente in laterizio, con sporadici elementi di trachite.  | BONOMI, VIGONI 2012, p. 183.                 |
| 1353 | Strutture murarie (fondazione) | Edificio A             | Turri di Montegrotto Terme (PD), area perequata 6 (Inverno 2005)                                      | Fine del I sec. d.C. - II sec. d.C.                  | Fondazioni delle strutture murarie pertinenti alla terza fase dell'edificio (ambienti 34, 35, 18, 33), costituite da elementi trachitici di piccole dimensioni e frammenti di tegole.   | BONOMI, VIGONI 2012, p. 184.                 |
| 1354 | Strutture murarie              | Edificio termale       | Montegrotto Terme (PD), località Cazetta, via Neroniana, hotel Terme Neroniane (1996-1999, 2002-2003) | Ultimi decenni del I sec. a.C.                       | Strutture murarie costituite da elementi irregolari di trachite connessi mediante malta. H. max 56 cm   | BONOMI <i>et alii</i> 2012, p. 193.          |
| 1355 | Pavimentazione                 | Edificio termale       | Montegrotto Terme (PD), località Cazetta, via Neroniana, hotel Terme Neroniane (1996-1999, 2002-2003) | Ultimi decenni del I sec. a.C.                       | Pavimentazione in grandi lastre di trachite conservata nella zona dell'abside, pertinente alla prima fase costruttiva del vano A. La pavimentazione venne poi ricoperta dal più lussuoso pavimento in marmo in corrispondenza dell'abside, mentre fu asportata dal resto dell'aula                | BONOMI <i>et alii</i> 2012, p. 195.          |
| 1356 | Zoccolo (alzato)               | Edificio termale       | Montegrotto Terme (PD), località Cazetta, via Neroniana, hotel Terme Neroniane (1996-1999, 2002-2003) | I sec. d.C.  | Fascia alla base della zoccolatura della parete del vano absidato A, costituita da elementi in trachite inseriti nella malta del sottofondo pavimentale di seconda fase.  | BONOMI <i>et alii</i> 2012, nota 11, p. 195. |
| 1357 | Conduttura                     | Edificio termale       | Montegrotto Terme (PD), località Cazetta, via Neroniana, hotel Terme Neroniane (1996-1999, 2002-2003) | Ultimi decenni del I sec. a.C. - I sec. d.C.         | Conduttura pavimentata e coperta con lastre rettangolari di trachite (D), costituente una cloaca dell'impianto termale. Le lastre di copertura sono solo rozzamente sbazzate.   | BONOMI <i>et alii</i> 2012, p. 196.          |
| 1358 | Struttura muraria              | Edificio termale       | Montegrotto Terme (PD), località Cazetta, via Neroniana, hotel Terme Neroniane (1996-1999, 2002-2003) | Ultimi decenni del I sec. a.C. - I sec. d.C.         | Struttura muraria occidentale del vano C dell'impianto termale, probabilmente un braccio di un portico. La muratura risulta realizzata in elementi irregolari trachitici connessi con malta, con la fondazione conclusa da un doppio corso di mattoni. Spess. 60 cm; h. ca. 30 cm (alzato)        | BONOMI <i>et alii</i> 2012, p. 196.          |
| 1359 | Canaletta                      | Edificio termale       | Montegrotto Terme (PD), località Cazetta, via Neroniana, hotel Terme Neroniane (1996-1999, 2002-2003) | Ultimi decenni del I sec. a.C. - I sec. d.C.         | Canaletta (H) con spallette realizzate in muratura con elementi di trachite connessi con malta. Fondo e copertura sono pure in lastre di trachite, con la differenza che quelle di copertura risultano solo rozzamente sbazzate. Spess. medio spalletta 45 cm                                     | BONOMI <i>et alii</i> 2012, pp. 198-199.     |
| 1360 | Canaletta                      | Edificio termale       | Montegrotto Terme (PD), località Cazetta, via Neroniana, hotel Terme Neroniane (1996-1999, 2002-2003) | Ultimi decenni del I sec. a.C. - I sec. d.C.         | Canaletta (I) con spallette in muratura, con elementi di trachite connessi con malta. Fondo e copertura sono pure in lastre di trachite, con la differenza che quelle di copertura risultano solo rozzamente sbazzate. Spess. medio spalletta 45 cm   | BONOMI <i>et alii</i> 2012, pp. 198-199.     |

| MI   | DEFINIZIONE              | EDIFICIO DI PERTINENZA | LUOGO DI RINVENIMENTO (anno)  | DATAZIONE                                      | DESCRIZIONE  | BIBLIOGRAFIA                                     |
|------|--------------------------|------------------------|---|--|--|--|
|      |                          |                        |   |  |  | LUOGO DI CONSERVAZIONE (n° identificativo)       |
| 1361 | Struttura muraria        | Edificio termale       | Montegrotto Terme (PD), località Cazetta, via Neroniana, hotel Terme Neroniane (1996-1999, 2002-2003) | Ultimi decenni del I sec. a.C. - I sec. d.C.   | Struttura muraria che perimetra ad ovest il vano absidato Q, costituita da elementi di trachite connessi con malta. Lung. 4,9 m  | BONOMI <i>et alii</i> 2012, p. 199.              |
| 1362 | Struttura muraria        | Edificio termale       | Montegrotto Terme (PD), località Cazetta, via Neroniana, hotel Terme Neroniane (1996-1999, 2002-2003) | Ultimi decenni del I sec. a.C. - I sec. d.C.   | Struttura muraria che perimetra a sud il vano absidato Q, costituita da elementi di trachite connessi con malta. Lung. 4,7 m   | BONOMI <i>et alii</i> 2012, p. 199.              |
| 1363 | Struttura muraria        | Edificio termale       | Montegrotto Terme (PD), località Cazetta, via Neroniana, hotel Terme Neroniane (1996-1999, 2002-2003) | Ultimi decenni del I sec. a.C. - I sec. d.C.   | Struttura muraria che perimetra a sud i vani S e G dell'impianto termale, costituita in elementi di trachite connessi con malta e fondazione conclusa da un doppio corso di mattoni. Spess. 75 cm (fondazione)   | BONOMI <i>et alii</i> 2012, p. 199, con nota 36. |
| 1364 | Struttura muraria        | Edificio termale       | Montegrotto Terme (PD), località Cazetta, via Neroniana, hotel Terme Neroniane (1996-1999, 2002-2003) | Ultimi decenni del I sec. a.C. - I sec. d.C.   | Struttura muraria che separa i vani S e G dell'impianto termale, costituita in elementi di trachite connessi con malta e fondazione conclusa da un doppio corso di mattoni. Spess. 75 cm (fondazione), 60 cm (alzato)  | BONOMI <i>et alii</i> 2012, p. 199, con nota 36. |
| 1365 | Struttura muraria        | Edificio termale       | Montegrotto Terme (PD), località Cazetta, via Neroniana, hotel Terme Neroniane (1996-1999, 2002-2003) | Ultimi decenni del I sec. a.C. - I sec. d.C.   | Struttura muraria orientata in senso nord-sud e pertinente alla porzione nord-orientale dell'edificio, costituita da elementi di trachite e rari frammenti laterizi connessi mediante malta, caratterizzata dalla presenza di una rifoderatura in muratura, sempre in elementi trachitici, addossata alla fronte occidentale del muro. Lung. 7,8 m; spess. 80 cm | BONOMI <i>et alii</i> 2012, pp. 200-201.         |
| 1366 | Vasca                    | Edificio termale       | Montegrotto Terme (PD), località Cazetta, via Neroniana, hotel Terme Neroniane (1996-1999, 2002-2003) | Ultimi decenni del I sec. a.C.                 | Fondo in lastre trachitiche di una vasca di piccole dimensioni pertinente alla prima fase edilizia dell'edificio termale, originariamente connessa con un grande muro in laterizi usato nella seconda fase come spalla occidentale della cloaca D. 2,15 x 1,43 m   | BONOMI <i>et alii</i> 2012, p. 202, con nota 49. |
| 1367 | Gradini                  | Edificio termale       | Montegrotto Terme (PD), località Cazetta, via Neroniana, hotel Terme Neroniane (1996-1999, 2002-2003) | Ultimi decenni del I sec. a.C.                 | Gradini di accesso alla vasca MI 1366, conservati nel numero di due ma originariamente quattro, come fa supporre la numerazione progressiva incisa nel prospetto anteriore (III e IV). Lung. 1,51 m; larg. 0,35 m; h. 0,28 m   | BONOMI <i>et alii</i> 2012, p. 202, con nota 50. |
| 1368 | Lastra                   | Edificio termale       | Montegrotto Terme (PD), località Cazetta, via Neroniana, hotel Terme Neroniane (1996-1999, 2002-2003) | Ultimi decenni del I sec. a.C. - I sec. d.C.   | Lastra trachitica di grandi dimensioni che separa la vasca MI 1366 dalla cloaca D.   | BONOMI <i>et alii</i> 2012, nota 50, p. 202.     |
| 1369 | Preparazione pavimentale | Edificio termale       | Montegrotto Terme (PD), località Cazetta, via Neroniana, hotel Terme Neroniane (1996-1999, 2002-2003) | I sec. d.C.                                    | Preparazione pavimentale in elementi trachitici connessi con malta pertinente a una delle ultime fasi costruttive del vano rettangolare P dell'impianto termale.   | BONOMI <i>et alii</i> 2012, p. 203.              |
| 1370 | Pozzetto                 | Edificio termale       | Montegrotto Terme (PD), località Cazetta, via Neroniana, hotel Terme Neroniane (1996-1999, 2002-2003) | I sec. d.C.                                    | Pozzetto di cui si conservano una lastra in trachite e alcuni mattoni, pertinente allo scarico delle acque meteoriche della canaletta M dell'impianto termale.   | BONOMI <i>et alii</i> 2012, p. 203, con nota 53. |
| 1371 | Blocchi                  |                        | Montegrotto Terme (PD), via Matteotti, sito 17H   | Età romana                                     | Blocchi trachitici di grandi e medie dimensioni rinvenuti accumulati a ridosso di un annesso rustico, esito probabilmente di interventi di spietramento dei campi circostanti e forse riferibili a monumenti funerari di un'area necropolare.  | BASSO, CERATO, MAZZOCCHIN 2012, p. 233.          |
| 1372 | Struttura muraria        | Villa                  | Montegrotto Terme (PD), via Neroniana 21/23, US 236   | Fine del I sec. d.C. - inizio del II sec. d.C. | Struttura muraria costituita da conci squadriati di trachite e laterizi di recupero, legati con limo argilloso (tramezzo tra il vano Ia e Ib). Larg. 56 cm   | BASSO 2004, p. 43.                               |

| MI   | DEFINIZIONE                         | EDIFICIO DI PERTINENZA | LUOGO DI RINVENIMENTO (anno)  | DATAZIONE                                      | DESCRIZIONE   | BIBLIOGRAFIA  |
|------|-------------------------------------|------------------------|---|--|---|---|
|      |                                     |                        |   |  |   | LUOGO DI CONSERVAZIONE (n° identificativo)  |
| 1373 | Struttura muraria                   | Villa                  | Montegrotto Terme (PD), via Neroniana 21/23, US 157/371                                   | Fine del I sec. a.C. - I sec. d.C.             | Struttura muraria con orientamento nord-sud costituita da conci trachitici e frammenti laterizi legati da malta.  | BASSO 2004, p. 44.  |
| 1374 | Struttura muraria                   | Villa                  | Montegrotto Terme (PD), via Neroniana 21/23, US 372                                       | Fine del I sec. a.C. - I sec. d.C.             | Struttura muraria con orientamento est-ovest costituita da conci trachitici e frammenti laterizi legati da malta.   | BASSO 2004, p. 44.  |
| 1375 | Soglia                              | Villa                  | Montegrotto Terme (PD), via Neroniana 21/23, US 379                                       | I sec. d.C.                                    | Soglia costituita da due lastre squadrate in trachite.  | BASSO 2004, p. 44.  |
| 1376 | Pilastro                            | Villa                  | Montegrotto Terme (PD), via Neroniana 21/23   | I sec. d.C.                                    | Pilastro in trachite a cui fa capo la soglia MI 1375.   | BASSO 2004, pp. 44-45.  |
| 1377 | Soglia                              | Villa                  | Montegrotto Terme (PD), via Neroniana 21/23, US 324                                       | Età tardo antica                               | Due lastre infisse di taglio e poste parallele, tali da creare una sorta di soglia o passaggio nella fase tarda di frequentazione dell'abitazione (vano N). H. 25 cm  | BASSO 2004, p. 48.  |
| 1378 | Colonnine                           | Villa                  | Montegrotto Terme (PD), via Neroniana 21/23   | Età tardo antica                               | Tre colonnine in trachite, allineate immediatamente a est delle lastre MI 1377. Si può solo presumere un'interpretazione funzionale quali sostegni per un sedile o una panca posta davanti al passaggio MI 1377. H. 25 cm   | BASSO 2004, p. 48, con nota 41.   |
| 1390 | Vasca                               | Complesso termale      | Montegrotto Terme (PD), località San Pietro Montagnon, proprietà Fattore, "Il Prà" (1896) | Età tardo repubblicana - entro l'età tiberiana | Grande vasca ellittica in elementi di trachite, rinvenuta assieme alla vasca MI 1391 e probabilmente riferibili al complesso termale.   | PROSDOCIMI A. 1896b, p. 318; ZERBINATI 1982a, n. 6c, p. 78; CAV, III, f. 64, 204.5; REDDITI 1997, n. 5, p. 36, con bibliografia precedente. |
| 1391 | Vasca                               | Complesso termale      | Montegrotto Terme (PD), località San Pietro Montagnon, proprietà Fattore, "Il Prà" (1896) | Età tardo repubblicana - entro l'età tiberiana | Grande vasca ellittica in elementi di trachite, rinvenuta assieme alla vasca MI 1390 e probabilmente riferibili al complesso termale.   | PROSDOCIMI A. 1896b, p. 318; ZERBINATI 1982a, n. 6c, p. 78; CAV, III, f. 64, 204.5; REDDITI 1997, n. 5, p. 36, con bibliografia precedente. |
| 1408 | Elemento di condotta idrica         |                        | Cervese Santa Croce (PD), incrocio via Repoise/via Roma (1933)                            | Età romana                                     | Elemento tubolare trachitico di condotta idrica attribuito dubitativamente allo stesso gruppo dei tubi MI 985-988, rinvenuti semilavorati in cava e dunque fondamentali per lo studio del processo produttivo. Nel caso specifico si tratta di un manufatto in avanzato stato di lavorazione, completamente forato, con un'estremità lavorata a incasso, mentre la seconda estremità con l'innesto "a maschio" risulta appena sbazzata. Diam. est. 34 cm; lung. 65 cm | ZANOVELLO 1997, p. 126.   |
|      |                                     |                        |   |  |   | Musei Civici agli Eremitani, Padova   |
| 1548 | Scapoli lapidei                     |                        | Montegrotto Terme (PD), via Matteotti   | Età romana                                     | Scapoli lapidei ritenuti materiale da costruzione di età romana.  | BRESSAN, BONINI 2015, p. 192, con nota 97.  |
| 1549 | Pavimentazione stradale             | Tratto stradale        | Montegrotto Terme (PD), località Cazetta, via Neroniana, hotel Terme Neroniane            | Età romana                                     | Pavimentazione in basoli trachitici pertinente ad un tratto stradale che doveva essere affiancato da un acquedotto. Larg. ca. 4 m; lung. ca. 50 m   | LAZZARO 1981, pp. 84, 100; BRESSAN, BONINI 2015, p. 193.  |
| 1579 | Colonna                             |                        | Praglia di Teolo (PD), Abbazia di Santa Maria Maria Assunta                               | Età romana                                     | Frammento di rocchio di colonna scanalato.  | ---   |
|      |                                     |                        |   |  |   | Praglia di Teolo (PD), Abbazia di Santa Maria Maria Assunta   |
| 1580 | Struttura muraria                   | Villa                  | Montegrotto Terme (PD), via Neroniana 21/23, US 5026 (2008, 2012)                         | Età tardo antica o alto medievale              | Struttura muraria in blocchi di trachite connessi mediante legante di calce giallastro.   | BRESSAN, DESTRO, PRIVITERA 2014, p. 54.   |
| 1581 | Struttura muraria (fondazione)      | Villa                  | Montegrotto Terme (PD), via Neroniana 21/23 (2012)  | Ultimi decenni del I sec. a.C. - I sec. d.C.   | Fondazione di struttura muraria in trachiti sbazzate e mattoni con orientamento est-ovest, rinvenuta sul fondo di una fossa di spoglio (US -5454). Alla stessa struttura muraria sono pertinenti le sottofondazioni MI 1582.  | BRESSAN, DESTRO, PRIVITERA 2014, p. 54.   |
| 1582 | Struttura muraria (sottofondazione) | Villa                  | Montegrotto Terme (PD), via Neroniana 21/23 (2012)  | Ultimi decenni del I sec. a.C. - I sec. d.C.   | Sottofondazione in relazione alla fondazione MI 1581, costituita da piccole trachiti sbazzate infisse in un livello di limo grigio-verde.   | BRESSAN, DESTRO, PRIVITERA 2014, p. 54.   |

| MI   | DEFINIZIONE                    | EDIFICIO DI PERTINENZA | LUOGO DI RINVENIMENTO (anno)  | DATAZIONE                                    | DESCRIZIONE   | BIBLIOGRAFIA  |
|------|--------------------------------|------------------------|---|--|---|---|
|      |                                |                        |   |  |   | LUOGO DI CONSERVAZIONE (n° identificativo)  |
| 1583 | Struttura muraria (fondazione) |                        | Montegrotto Terme (PD), via Neroniana 21/23, US 5470 (2012)                           | Età romana, prima della fine del I sec. a.C. | Fondazione di struttura muraria costituita da un nucleo di trachiti di medie e grandi dimensioni, compreso tra due paramenti in trachiti regolari, contenute da un riporto limoso, anch'esso contenente trachiti appena sbazzate di varia pezzatura.  | BRESSAN, DESTRO, PRIVITERA 2014, p. 54.   |
| 1584 | Blocchi                        |                        | Montegrotto Terme (PD), area del depuratore.  | Età romana                                   | Blocchi di trachite sparsi ritenuti materiale edilizio di età romana.   | PROSDOCIMI B., PACITTI, MILLO 2014, p. 56.  |
| 1585 | Strutture murarie (fondazione) | Edificio rustico       | Montegrotto Terme (PD), area del depuratore, saggio 1, US 72, 135, 97, 83, 118 (2014) | I sec. a.C. - metà del I sec. d.C. (Fase II) | Fondazioni di strutture murarie in frammenti di trachite, pertinenti ad un edificio rustico orientato secondo gli assi cardinali. Le strutture vennero spogliate nella successiva fase databile all'ultimo quarto del I sec. d.C.   | PROSDOCIMI B., PACITTI, MILLO 2014, p. 57.  |
| 1586 | Struttura muraria (fondazione) | Edificio rustico       | Montegrotto Terme (PD), area del depuratore, saggio 1, US 82 (2014)                   | Ultimo quarto del I sec. d.C. (Fase III)     | Fondazione di struttura muraria realizzata prevalentemente in pezzame laterizio, frammenti di trachite e solo pochi mattoni integri, alcuni dei quali di forma semicircolare.   | PROSDOCIMI B., PACITTI, MILLO 2014, p. 58.  |
| 1587 | Preparazione pavimentale       | Edificio rustico       | Montegrotto Terme (PD), area del depuratore, saggio 1 (2014)                          | Ultimo quarto del I sec. d.C. (Fase III)     | Probabile preparazione pavimentale realizzata stendendo materiale di reimpiego, fra cui frammenti di tegole e di mattoni, pezzame laterizio e frammenti di trachite.  | PROSDOCIMI B., PACITTI, MILLO 2014, p. 58.  |
| 1588 | Struttura muraria (fondazione) | Edificio rustico       | Montegrotto Terme (PD), area del depuratore, saggio 2, US 183 (2014)                  | Età romana                                   | Fondazione di struttura muraria con andamento nord-sud spogliata di cui restano alcuni blocchi di trachite. Si tratta di una struttura probabilmente riferibile alle stesse fasi a cui si ascrivono le strutture del saggio 1.  | PROSDOCIMI B., PACITTI, MILLO 2014, p. 58.  |
| 1589 | Struttura muraria (fondazione) | Edificio rustico       | Montegrotto Terme (PD), area del depuratore, saggio 3, US 208 (2014)                  | Età romana (Fase I)                          | Possibile fondazione realizzata in spezzoni di trachite di dimensioni almeno decimetriche, allettati nello stesso taglio dei frammenti di dimensioni più ridotte MI 1590.   | PROSDOCIMI B., PACITTI, MILLO 2014, p. 59.  |
| 1590 | Preparazione pavimentale       | Edificio rustico       | Montegrotto Terme (PD), area del depuratore, saggio 3, US 206 (2014)                  | Età romana (Fase I)                          | Possibile preparazione pavimentale realizzata in frammenti di dimensioni pluricentriche di trachite, allettati nella parte centrale del taglio in cui sono inseriti i frammenti di dimensioni maggiori MI 1589.   | PROSDOCIMI B., PACITTI, MILLO 2014, p. 59.  |
| 1591 | Struttura muraria (fondazione) | Edificio rustico       | Montegrotto Terme (PD), area del depuratore, saggio 3, US 188 (2014)                  | Età romana (Fase III)                        | Struttura muraria con orientamento nord-sud che costituisce il perimetrale orientale di un vano solo in parte indagato. La struttura è realizzata in blocchetti di trachite e radi e minuti frammenti di laterizi. Alla stessa struttura è pertinente l'alzato MI 1592.   | PROSDOCIMI B., PACITTI, MILLO 2014, p. 60.  |
| 1592 | Struttura muraria (alzato)     | Edificio rustico       | Montegrotto Terme (PD), area del depuratore, saggio 3, US 188 (2014)                  | Età romana (Fase IV)                         | Alzato della struttura muraria avente le fondazioni MI 1591, ristrutturato in una fase successiva con un filare di blocchi di trachite sovrapposto al precedente corso di laterizi.   | PROSDOCIMI B., PACITTI, MILLO 2014, p. 60.  |
| 1600 | Blocco                         | Monumento              | Selvazzano Dentro (PD), via Vignale 12, chiesa di Santa Maria di Quarta (reimpiego)   | I sec. d.C.                                  | Blocco parallelepipedo pertinente a un monumento di grandi dimensioni reimpiegato nell'abside della chiesa di Santa Maria di Quarta. L'iscrizione recita: ----- / [testament]o fieri [iussit]. 180 x 29 cm; h. 54 cm  | PETRACCIA LUCERNONI 1987b, n. 1 pp 14-18; AE 1988, 599; CAV, III, f. 50, 239; BASSIGNANO 2016 n. 118, p. 417. |
| 1606 | Canna                          | Pozzo                  | Abano Terme (PD), SR 47 dir   | Fine del I sec. d.C. - II sec. d.C.          | Canna di un pozzo a pianta circolare, costituita da conci di trachite che nella parte sommitale a pianta circolare (per ca. 2 m) risultano sbazzati solo verso l'interno, connessi mediante scarsa malta e rinzeppature in laterizio, mentre per i restanti 3 m sono di grandi dimensioni, parzialmente sbazzati e posti in opera a secco. Alcuni di questi conci sono forse basoli reimpiegati, assieme ad altri elementi architettonici e a frammenti di macina. Allo stesso pozzo è pertinente la rinzeppatura MI 1607. Diam. 90-100 cm; h. 500 cm. Dimensioni medie: 40 x 40 cm; h. 30 cm. Larg. max. 70 cm | CIPRIANO 2015, p. 226.  |
| 1607 | Rinzeppatura                   | Pozzo                  | Abano Terme (PD), SR 47 dir   | Fine del I sec. d.C. - II sec. d.C.          | Rinzeppatura in blocchi trachitici, posta alla base dello stesso pozzo costituito dalla canna MI 1606, destinata a rincarare il fondo dell'invaso, costituito da una quattro assi incassate   | CIPRIANO 2015, p. 226.  |

### 1.3.2. Manufatti

| MM | DEFINIZIONE                    | LUOGO DI RINVENIMENTO (anno)   | DATAZIONE                    | DESCRIZIONE   | BIBLIOGRAFIA   |
|----|--------------------------------|--|------------------------------|---|--|
|    |                                |  |                              |   | LUOGO DI CONSERVAZIONE (n° identificativo)   |
| 1  | Iscrizione rupestre confinaria | Cinto Euganeo (PD), Monte Venda, pendici sud-orientali (Metà del XVII sec.)            | 141. a.C. o 116 a.C.         | Iscrizione rupestre limitanea fatta incidere dal console L. Cecilio Metello Calvo per ordine del Senato, a riguardo della disputa confinaria tra <i>Ateste</i> e Padova.<br>L'iscrizione, ripetuta 2 volte probabilmente perché la prima stesura era divenuta poco leggibile, recita:<br>a) <i>[L(ucius) Caecilius Q(uinti) f(ilius) pro co(n)s(ule) / terminos finisque ex / senati consulto statui / iousit inter Atestinos et Patavinos</i><br>b) <i>L(ucius) Caecilius Q(uinti) f(ilius) pr/o co(n)s(ule) [[ex]] terminos / finisque ex senati / consulto statui iusit / inter Atestinos / Patavinosque</i><br>131 x 39 cm; h. 136 cm | <i>CIL</i> , I, 547 = <i>CIL</i> I(2), 663 = <i>CIL</i> , V, 2491 = <i>ILS</i> , 5944a = <i>ILLRP</i> , 476, add. p. 333; ZERBINATI 1982a, n. 8, p. 162, con bibliografia precedente; <i>CAV</i> , III, f. 64, 111; BUONOPANE 1992, pp. 207-223, con bibliografia precedente; LAZZARO 1992, p. 40; BASSIGNANO 1997, pp. 55-57, con bibliografia precedente; PESAVENTO MATTIOLI 2002, pp. 31-32; CRESCI MARRONE 2004, pp. 29-31.<br>Museo Nazionale Atestino, Este, sala VI (I.G. 1384)   |
| 2  | Cippo confinario               | Galzignano (PD), Fondo Luigi Donà dalle Rose (7 gennaio 1922)                          | 141. a.C. o 116 a.C.         | Cippo limitaneo fatto incidere dal Console L. Cecilio Metello Calvo per ordine del Senato, a riguardo della disputa confinaria tra <i>Ateste</i> e Padova.<br>L'iscrizione recita: <i>L(ucius) Caecilius Q(uinti) f(ilius) pro co(n)s(ule) terminos / finisque ins(s)ci=E&gt;t statui ex senat&lt;us=I&gt; / cons&lt;u=O&gt;lto inter Patavinos Atestinosque</i><br>Circ. alla base 1,87 m; h. 3,83 m, infisso per 1,10 m   | ALFONSI, CALLEGARI 1922, pp. 189-190 = <i>CIL</i> , I, 2501 = <i>ILLRP</i> , 476, p. 333 = <i>Imagines</i> , 202; <i>AE</i> 1923, 64; FOGOLARI 1957, p. 32; ZERBINATI 1982a, n. 2c, p. 64, con bibliografia precedente; <i>CAV</i> , III, f. 64, 198.2; LAZZARO 1992, p. 40; BASSIGNANO 1997, n. 14, pp. 158-159, con bibliografia precedente; <i>AE</i> 1997, 244, 584; <i>AE</i> 2000, 592; PESAVENTO MATTIOLI 2002, p. 32; CRESCI MARRONE 2004, pp. 29-31 (con disegno).<br>Museo Nazionale Atestino, Este, sala VI (I.G. 1382) |
| 47 | Scultura                       | Montegrotto Terme (PD), proprietà Marigo   | Età romana                   | Frammento scultoreo di zampa animale.   | LAZZARO 1981, p. 103.  |
| 83 | Altare funerario               | Abano Terme (PD), piazza del sole e della pace 3, Cassa di Risparmio del Veneto (1965) | I sec. d.C.                  | Iscrizione votiva incisa su un blocco lavorato piuttosto rozzeamente. Si conservano 3 righe, ma il testo doveva comprenderne almeno una quarta superiormente. Forse una quinta riga poteva essere alla base, se la pietra fosse stata tagliata inferiormente. Rinvenuto nel corso dello scavo delle fondazioni della Cassa di Risparmio di Abano, venne trasferito assieme ad altre macerie presso l'hotel Vulcania di Montegrotto.<br>L'iscrizione recita: <i>L(ucius) Octavius L(uci) l(ibertus) / Hilario / ---</i><br>---<br>41 x 31/34 cm; h. 37 cm  | LAZZARO 1969-1970, pp. 343-346, fig. 1; <i>Idem</i> 1979, p. 195; <i>Idem</i> 1981, n. 8, pp. 161-162; ZERBINATI 1982a, n. 13c, p. 83; <i>CAV</i> , III, f. 64, 204.8; BASSIGNANO 2016, n. 81, pp. 282-283, con bibliografia precedente,<br>Conservato presso l'Hotel Vulcania di Montegrotto Terme  |
| 84 | Altare votivo                  | Saccolongo (PD) (XVIII sec.)   | I sec. d.C.                  | Altare votivo frammentato inferiormente. Il riconoscimento petrografico è dubbio.<br>L'iscrizione recita: <i>M(arcus) Terentius / M(arci) l(ibertus) Secundus / A(quis) A(poni) v(otum) s(olvit) l(ibens) m(erito)</i><br>31,5 x 26,5 x 15,5 cm   | VANDELLI 1761, p. 48; MANDRUZZATO 1793, I, p. 42; FILIASI 1811, p. 70; <i>CIL</i> , V, 2788; BUSATO 1881, pp. 162-163; LAZZARO 1981, n. 10, pp. 163-164, con bibliografia precedente; MODONESI 1995, n. 69, p. 68, con bibliografia precedente; CIPRIANO 1997, n. 30, pp. 106-107.<br>Museo Lapidario Maffeianno di Verona, portico sud (inv. 288; Musei e Gallerie d'Arte di Verona 28200)  |
| 86 | Cippo confinario               | Abano Terme (PD), via San Pio X, piazzale del Duomo (1882)                             | Prima metà del I sec. d.C.   | Cippo confinario di forma parallelepipedica, con estremità centinata.<br>L'iscrizione recita: <i>Q(uinti) Crispi / Ier / privatu/m</i><br>34 x 16 cm; h. 94 cm  | BUSATO 1881, p. 270; <i>SI</i> , 600; LAZZARO 1981, n. 1, pp. 175-176; BUCHH 1987a, p. 107; BOSCOLO 2015b, pp. 72-73; BASSIGNANO 2016, pp. 283-284, con bibliografia precedente.<br>Musei Civici agli Eremitani, Padova, magazzino del laboratorio, ripiano 42 (inv. 149; n. ingr. 53)   |
| 87 | Altare funerario               | Abano Terme (PD), via San Pio X, patronato (1956)                                      | Primo quarto del I sec. d.C. | Iscrizione funeraria incisa su una lastra.<br>L'iscrizione recita: <i>Sex(iti) C(oeli) ---, / P(ubli) E(t) [i ---] / T(iti) Coe(l) [i ---] / Q(uinti) Coe(l) [i ---] / -----</i><br>0,42 x 0,25; h. 0,72 cm   | LAZZARO 1974-1975, n. 5, pp. 264-266; <i>Idem</i> 1981, n. 6, pp. 184-187; BASSIGNANO 2016, n. 62, pp. 362-363, con bibliografia precedente.<br>Sacrestia del Duomo di S. Lorenzo di Abano Terme   |

| MM  | DEFINIZIONE      | LUOGO DI RINVENIMENTO (anno)  | DATAZIONE                     | DESCRIZIONE  | BIBLIOGRAFIA  |
|-----|------------------|---|-------------------------------|--|---|
|     |                  |   |                               |  | LUOGO DI CONSERVAZIONE (n° identificativo)  |
| 88  | Altare funerario | Abano Terme (PD), via Appia-Monterosso, presso l'attuale piazza del Duomo (reimpiego) (XIX sec.)  | I sec. d.C.                   | Altare funerario rozzamente modanato iscritto su due facce. Rinvenuto reimpiegato in un ponte, attualmente interrato.<br>L'iscrizione recita:<br>a) <i>Semproniae / Tryphenae. / D(is) M(anibus)</i><br>b) <i>D(is) M(anibus). / Sempro(n)iae / Tryp(h)en(ae)</i><br>50 x 46 cm; h. 92 cm  | VANDELLI 1761, p. 47; <i>CIL</i> , V, 3035; LAZZARO 1981, n. 9, pp. 188-189; BASSIGNANO 212, nota 30, p. 322, p. 327; <i>Eadem</i> 2016, p. 252, con bibliografia precedente.<br><br>Musei Civici agli Eremitani, Padova, magazzino del laboratorio, corridoio, a destra (inv. 139; n. ingr. 13)  |
| 89  | Stele funeraria  | Montegrotto Terme (PD), località San Pietro Montagnon, proprietà Fattore, "Il Prà" (1904)         | Seconda metà del I sec. a.C.  | Stele funeraria parallelepipeda centinata di difficile lettura, redatta in rozzi caratteri.<br>L'iscrizione recita: <i>Timelis / ego L(uci) C(ai) C(ai) Meti / A(uli) Brixeli M(ani) / f(ili) Cassi prec(ario) / L(uci) C(ai) Olli T(iti) f(ili)</i><br>38 x 17 cm; h. 63 cm   | PROSDOCIMI A. 1906b, pp. 176-177; LAZZARO 1979, p. 195; <i>Idem</i> 1981, n. 10, pp. 82, 188-190; ZERBINATI 1982a, n. 6c, p. 78; CAV, III, f. 64, 204.5; REDDITI 1997, n. 5, p. 36; BASSIGNANO 2016, n. 98, pp. 399-400, con bibliografia precedente.<br><br>Museo Nazionale Atestino, Este, magazzino, aula I ex scuola, a destra (inv. 1544)  |
| 90  | Iscrizione       | Montegrotto Terme (PD), viale Stazione 11, Duomo di San Pietro (reimpiego)                        | I sec. d.C.                   | Iscrizione costituita da due blocchi, infissi nella cordonata del marciapiede che conduce al Duomo di Montegrotto.<br>L'iscrizione recita:<br>a) -----? / [---]i[-]Jonius ? / -----<br>b) -----? / [---]DVS[---]j / -----?<br>Larg. 63/65 cm; h. 11/12 cm  | LAZZARO 1969-1970, pp. 346-348, fig. 2; <i>Idem</i> 1981, nn. 13-14, pp. 198-199; BASSIGNANO 2016, nn. 133, 136 pp. 425-426, con bibliografia precedente.<br><br>Irreperibili   |
| 107 | Stele funeraria  | Lion di Albignasego (PD), via Sant'Andrea 123, chiesa parrocchiale (reimpiego) (1928)             | Seconda metà del II sec. d.C. | Stele funeraria a pseudo-edicola di <i>L(ucius) Varius Primio</i> . Parzialmente ricomposta, presenta un <i>gorgonion</i> nel frontone. Gli acroteri e il fregio dell'architrave sono figurati; sui fianchi presenta due pilastri scanalati con capitelli corinzi, sopra ai quali si osservano due vasi ai quali si dissetano due uccelli. Il monumento è frammentato nella parte inferiore, spezzato in due, mancante della colonnina di destra, di cui resta il solo capitello.<br>L'iscrizione recita: <i>D(is) M(anibus). / L(uci) Vari L(uci) f(ilio) Rom(t)lia / Fileti patroni, / ann(or)um XVIII et / Satyriae C(ai) f(iliae) Firminae / uxori carissim[ae] / [L(ucius) Varius Am]jerim[us] / -----</i><br>37 x 12 cm; h. max 1,45 m | <i>CIL</i> , V, 3028; MOSCHETTI 1930, pp. 210-212; GASPAROTTO 1951, p. 126, fig. 60; GHEDINI 1980, n. 58, pp. 139-142; PESAVENTO MATTIOLI 1985, pp. 16-18; CAV, III, f. 50, 262; BASSIGNANO 2016, n. 101, pp. 402-403, con bibliografia precedente.<br><br>Musei Civici agli Eremitani, Padova, sala 6 (inv. 666)   |
| 109 | Stele funeraria  | Montegrotto Terme (PD), località San Pietro Montagnon, proprietà Fattore, "Il Prà" (Gennaio 1896) | II sec. d.C.                  | Stele funeraria con timpano e ampi acroteri. Entro gli acroteri sono scolpite un'ascia, a sinistra, e un flauto dritto, a destra; nel timpano si osservano una livella e un flauto a canna singola, con padiglione svastato e bocchino. Nella porzione inferiore del monumento è presente il dente per incastro nella base stabilizzatrice MM 875.<br>L'iscrizione recita: <i>D(is) M(anibus) / Q(uintus) Appeus Augurinus, Q(uinto) Appeo / Eutychiano pa/tri optimo et Ce/sernia Anice/foris marito dul/cissimo Calamaviae Aponesi v v(ivi) f(ecerunt)</i><br>74 x 18 cm; h. 96 cm   | PROSDOCIMI A. 1896b, pp. 316-317; <i>ILS</i> , 5241; <i>Mostra</i> 1938a, p. 677; <i>Mostra</i> 1938b, n. 9, p. 382; LAZZARO 1979, p. 195; <i>Idem</i> 1981, n. 1, pp. 82, 89 (nota 10), 176-178; ZERBINATI 1982a, n. 6c, p. 78; CAV, III, f. 64, 204.5; REDDITI 1997, n. 5, p. 36; CIPRIANO 1997, pp. 114-115, n. 34; ARRIGONI BERTINI 2006, n. 7.1, pp. 90-91; BUONOPANE 2013, pp. 77-78, figg. 5a-b; BASSIGNANO 2016, n. 45, pp. 344-346, con bibliografia precedente; BUONOPANE 2016, n. 21, pp. 315, 316, 320, 322.<br><br>Museo Nazionale Atestino, Este, magazzino, aula I ex scuola, a sinistra (I.G. 1542) |
| 112 | Stele funeraria  | Montegrotto Terme (PD), via San Mauro, proprietà Cittadella-Vigodarzere (1931)                    | I sec. d.C.                   | Stele funeraria centinata con dente parallelepipedo nella porzione inferiore per l'incasso nella base stabilizzatrice.<br>L'iscrizione recita: <i>L(ucius) Baebius / Pladome/nus / milis / de clas/se an(n)orum / XXIX</i><br>47 x 12 cm; h. 137 cm; incasso 12 cm   | GHISLANZONI 1931a, pp. 12-13, fig. 4; MOSCHETTI 1933, p. 208; MOSCHETTI 1938, p. 371; LAZZARO 1966, p. 57; <i>Idem</i> 1974-1975, pp. 263-265, fig. 4; <i>Idem</i> 1981, n. 2, pp. 82, 179-181; CAV, III, f. 64, 204.13, con bibliografia precedente; REDDITI 1997, n. 13, p. 40, con bibliografia precedente.<br><br>Musei Civici agli Eremitani, Padova, sala 6 (inv. 780)  |
| 130 | Alare            | Montegrotto Terme (PD), viale Stazione 6, hotel Vulcania (1950)                                   | Età romana                    | Alare in trachite avente forma di ariete, rinvenuto nell'area antistante l'Hotel.  | ZERBINATI 1982a, p. 82, n. 13a, con bibliografia precedente; CAV, III, f. 64, 204.8, con bibliografia precedente; REDDITI 1997, p. 38, n. 8, con bibliografia precedente; BRESSAN, BONINI 2015, p. 187.   |

| MM  | DEFINIZIONE          | LUOGO DI RINVENIMENTO (anno)   | DATAZIONE                                     | DESCRIZIONE  | BIBLIOGRAFIA  |
|-----|----------------------|--|---|--|---|
|     |                      |  |   |  | LUOGO DI CONSERVAZIONE (n° identificativo)  |
| 139 | Iscrizione funeraria | Montegrotto Terme (PD), oratorio della Madonna Nera (reimpiego) (1984)                   | I sec. a.C.                                   | Iscrizione probabilmente di carattere funerario, priva di decorazione, con caratteri irregolare e rubricati. Reimpiegata nella costruzione della trifora del lato sud-ovest torre campanaria.<br>L'iscrizione recita: ----- / maceria commu[nis] / in loco commu[ni] / -----<br>18,2 x 53,5 x 55,5 cm  | PETRACCIA LUCERNONI 1984; CAV, III, f. 64, 204.5; REDDITI 1997, p. 36, n. 5; BASSIGNANO 2016, n. 116, pp. 415-416, con bibliografia precedente.   |
| 172 | Cippo funerario      | Abano Terme (PD), via San Pio X, piazzale del Duomo (1900)                               | Fine del I sec. a.C. - inizio del I sec. d.C. | Cippo funerario centinato con indicazione dei limiti sepolcrali. L'iscrizione, a caratteri piuttosto rozzi, sembra realizzata da un lapicida inesperto.<br>L'iscrizione recita: C(aius) Sulpic(us) / C(ai) l(ibertus) Serenus. / In front(e) p(edes) XXX, / retr(o) p(edes) XXX<br>35 x 18 x 105 cm  | MOSCHETTI 1902, n. 151, p. 19; LAZZARO 1989, p. 194; CAV, III, f. 50, 248.1; BOSCOLO 2015b, p. 73; BASSIGNANO 2016, n. 95, pp. 395-396.<br>Musei Civici agli Eremitani, Padova, magazzino del laboratorio, ripiano 67 (inv. 151; n. ingr. 95)   |
| 188 | Cippo funerario      | Abano Terme (PD), via Appia Monterosso   | Seconda metà del I sec. a.C.                  | Cippo funerario parallelepipedo con cavità cineraria.<br>L'iscrizione, opistodoma, recita:<br>a) <i>Dis Penatibus</i><br>b) <i>Catia C(ai) f(ilia) Prima / sibi et / Q(uinto) Sicinio M(ani) f(ilio) / viro suo / v(iva) f(ecit) / in front(e) p(edes) XX / retro p(edes) XX / h(ic) l(ocus) et m(onumentum) h(eredem) n(on) s(equetur)</i><br>48 x 50 x 120 cm  | FURLANETTO G. 1847, p. 318; CIL, V, 2802; CIL, V, 2923; MIGLIOLARO 1956, p. 34; DEXHEIMER 1998, n. 160, p. 136; BASSIGNANO 2016, p. 130. con bibliografia precedente.<br>Musei Civici agli Eremitani, Padova, magazzino del laboratorio, corridoio, sotto la scala, lato sinistro (inv. 619; n. ingr. 123)  |
| 193 | Cippo confinario     | Albignasego (PD), via Petarca, cimitero (1861)   | I sec. d.C.                                   | Cippo lavorato nella parte superiore, solo grezzamente sbizzato nella parte inferiore, in origine infissa nel terreno. Indica un limite di proprietà e rende noto un vincolo tributario per l'esercizio della caccia e della pesca, probabilmente nei confronti di <i>Patavium</i> .<br>L'iscrizione recita: <i>Pago Disaenio / locus privatus / est. / Lex paganis / capturae HS X</i><br>47 x 17 cm; h. 94 cm  | FRACCARO 1943; BASSIGNANO 1981, p. 204; PESAVENTO MATTIOLI 1985, pp. 15-16; RUTA SERAFINI 2002, pp. 29, 31; BONETTO, BRESSAN 2008, pp. 14, 18; FRASINE 2010, p. 111-112; BASSIGNANO 2016, n. 38, pp. 333-335, con bibliografia precedente.<br>Musei Civici agli Eremitani, Padova, sala 5 (inv. 27)   |
| 194 | Stele funeraria      | Pozzoveggiani di Padova (PD), via Pozzoveggiani 4/6, oratorio di San Michele (reimpiego) | I-II sec. d.C.                                | Stele funeraria parallelepipedica con timpano inserito. Alla base presenta un elemento parallelepipedo per l'infissione nella base stabilizzatrice. Rinvenuta reimpiegata.<br>L'iscrizione recita: <i>D(is) M(anibus) / Tiloniae Music(a)e</i><br>70 cm x 32, 5 cm; h. 162 cm  | FURLANETTO G. 1847, p. 402; CIL, V, 3047; BASSIGNANO 2016, p. 258, con bibliografia precedente.<br>Musei Civici agli Eremitani, Padova, sala 5 (n. inv. 96; n. ingr. 153)   |
| 211 | Cippo confinario     | Teolo (PD), via per Castelnuovo (1837)   | 141 o 116 a.C.                                | Cippo limitaneo opera del console L. Cecilio Metello Calvo per ordine del Senato, per la disputa confinaria tra <i>Ateste</i> e Padova. Il cippo è costituito da due parti, di forma troncoconica; le lettere, parzialmente corrose, sono incise verticalmente nella parte inferiore.<br>L'iscrizione recita:<br>a) <i>L(ucius) Caecilus Q(uinti) F(ilius) / pro con(n)- s(ule) / terminos / finisque ex / senati consolto / statui insit inter / Patavinos / et Aet- stinos</i><br>b) <i>Senati [c]o[nsu]lto sta[tui] / insit</i><br>Frammento a: diam. 63-53 cm; h. 81 cm<br>Frammento b: diam. 53-51 cm; h. 50 cm | CIL, I, 634 = CIL, V, 2492 = ILS, 5944 = ILLRP, 476, p. 333 = <i>Imagines</i> , 201 a-b; <i>Mostra</i> 1938b, n. 3a, p. 251; GASPAROTTO 1959, p. 75, n. 1; LAZZARO 1984a = BUONOPANE 1992, p. 221, nota 39 = BASSIGNANO 1997, p. 57; CAV, III, f. 50, 220, con bibliografia precedente; LAZZARO 1992, p. 40; <i>Divisioni</i> 1984, n. 1, pp. 19-20; PESAVENTO MATTIOLI 2002, p. 32; CRESCI MARRONE 2004, pp. 29-31.<br>Musei Civici agli Eremitani, Padova, cortile posteriore, pensilina (inv. 240; n. ingr. 130) |
| 425 | Cippo gromatico      | San Pietro Viminario (PD), località Il Cristo (Aprile-maggio 1972)                       | Metà del I sec. d.C.                          | Cippo gromatico <i>in capite decussato</i> parallelepipedo pertinente alla centuriazione meridionale di Padova.<br>L'iscrizione, relativa alle coordinate gromatiche, è incisa su due facce e recita:<br>a) <i>S(inistra) D(ecumanus) II.</i><br>b) <i>K(ardo maximus?)</i><br>41 x 33 cm; h. 131 cm; porzione non lavorata h. ca 1 m  | LAZZARO 1971-1972, pp. 191-199; BOSIO 1981b, pp. 243-244; ZERBINATI 1982a, n. 17, pp. 74, 211; BOSIO, PESAVENTO, ZAMPIERI 1984, n. 8, p. 87, con bibliografia precedente; LAZZARO 1992, p. 40; CIPRIANO, TIRELLI 1997, p. 142; CORRAIN 2002, pp. 23-24; PESAVENTO MATTIOLI 2002, pp. 28-29; BONETTO, BRESSAN 2008, p. 16, fig. 4; BASSIGNANO 2016, n. 28, p. 323, con bibliografia precedente.<br>Museo della centuriazione romana di Borgoricco (PD), sala verde (I.G. 169742)                                     |



| MM  | DEFINIZIONE     | LUOGO DI RINVENIMENTO (anno)   | DATAZIONE   | DESCRIZIONE   | BIBLIOGRAFIA  |
|-----|-----------------|--|---|---|---|
|     |                 |  |   |   | LUOGO DI CONSERVAZIONE (n° identificativo)  |
| 446 | Cippo gromatico | Maseralino di Pernumia (PD), proprietà Bovo (Inizio del XX sec.)   | Prima età imperiale, anteriore a quella neroniana | Cippo gromatico cilindrico, con una parte inferiore grezzamente lavorata e quasi quadrangolare, originariamente infissa nel terreno. Segnala il punto di intersezione tra decumano e cardine massimi.<br>L'iscrizione recita: <i>I X I</i><br>Diam. 45 cm; h. ca. 117 cm; h. parte inferiore 50 cm  | ZERBINATI 1982a, n. 12, p. 375; BONETTO, BRESSAN 2008, pp. 16-17, fig. 5; BASSIGNANO 2016, n. 30, p. 324, con bibliografia precedente.<br>Giardino della chiesa di Santa Giustina a Pernumia  |
| 455 | Stele funeraria | Polverara (PD), chiesa di Isola dell'Abbà, piazza San Leonardo 1   | I sec d.C.  | Frammento angolare superiore sinistro di stele funeraria.<br>L'iscrizione recita: <i>Atilia [---] / viva [f(ecit)] / Q(uinto) Coelio / Atilia C[---] / locum [---] / in fron(te) [p(edes) ---] / in [agro p(edes) ---]</i><br>56 x 8 cm; h. 29 cm   | <i>CIL</i> , V, 2900; DAL PORTO 2008, pp. 84-85; BASSIGNANO 2016, pp. 191-192; TOZZI G. 2017, n. L 60, p. 110, con bibliografia precedente.<br>Kunsthistorisches Museum, Vienna (n. inv. III, 1166)   |
| 458 | Sarcofago       | Luvigliano di Torreglia (PD), chiesa di San Martino  | Metà del II sec. sec. d.C.                        | Fronte di sarcofago in tre frammenti ricomponibili nota nella seconda metà del XV sec. presso la chiesa di S. Martino a Luvigliano di Torreglia (PD). Riconoscimento petrografico dubbio.<br>L'iscrizione recita: <i>N(umero) CCC // [---?] // C(aio) Terentio T(iti) f(ilio) Fab(ia) / Caetroniano, IIIIvir(o) / i(ure) d(icundo), qui vixit annos / LXXX mens(es) II dies duo / fili posuerunt Sabinia/nus Lucius Valerianus / patri optimo.</i><br>Fr. a 76 x 82 x 10 cm; fr. b 64 x 65 x 10 cm; fr. c 76 x 72 x 10 cm | FURLANETTO G. 1847, n. 122, p. 129; <i>CIL</i> , V, 2873; BASSIGNANO 2016, pp. 178-179; TOZZI G. 2017, n. L 84, pp. 138-140, con bibliografia precedente.<br>Kunsthistorisches Museum, Vienna (n. inv. III 1163)  |
| 684 | Macina          | Tencarola di Selvazzano Dentro (PD), case Giusti (1978-1979)   | Età romana  | Frammento di palmento superiore di macina rotatoria manuale.<br>Diam. max. 27 cm; h. max. 16,5 cm   | DONNER 1991-1992, n. 99.1.<br>Biblioteca parrocchiale di Tencarola  |
| 685 | Macina          | Tencarola di Selvazzano Dentro (PD), case Giusti (1978-1979)   | Età romana  | Probabile frammento di palmento superiore di macina rotatoria manuale non finito.   | DONNER 1991-1992, n. 99.2.<br>Biblioteca parrocchiale di Tencarola  |
| 697 | Macina          | Creola di Saccolongo (PD), alveo del Bacchiglione (Dopo gli anni '70 del XX sec.)                                      | Età romana  | Frammento di palmento superiore di macina rotatoria manuale.<br>H. max. 15 cm   | DONNER 1991-1992, n. 101.<br>Società Archeologica Veneta, Padova  |
| 727 | Sarcofago       | Montegrotto Terme (PD), via Neroniana 21/23, saggio H (2007)   | Età tardo antica                                  | Sarcofago in trachite orientato in senso est-ovest pertinente alla fase di riuso tardo-antico della villa.  | ZANOVELLO, BASSO 2008, p. 23.   |
| 730 | Stele funeraria | Praglia di Teolo (PD), Abbazia di Santa Maria Maria Assunta, chiostro "botanico", parete nord (reimpiego) (Marzo 1986) | Fine del I sec. a.C. - inizio del I sec. d.C.     | Frammento di stele funeraria parallelepipeda, recante incisa sulla fronte un'iscrizione delimitata da una cornice aggettante costituita da un listello e da una gola rovesciata.<br>L'iscrizione recita: <i>V(ivus) f(ecit) / L(uci) Lemoni(us) / T(iti) f(ilius), Pittiaca / L(ucii) f(iliae) Primu(l)l(ae). In f(ron)te p(edes) [---], / ret(ro) p(edes) [---] / [-----].</i><br>31 x 18 cm; h. 41 cm   | PETRACCIA LUCERNONI 1987a; <i>AE</i> 1987, 447; BOSCOLO 2015b, pp. 73-74; BASSIGNANO 2016, n. 76, pp. 376-377, con bibliografia precedente.<br>Praglia di Teolo (PD), Abbazia di Santa Maria Maria Assunta (sala dei turisti)   |
| 875 | Base            | Montegrotto Terme (PD), località San Pietro Montagnon, proprietà Fattore, "Il Prà" (Gennaio 1896)                      | II-III sec. d.C.                                  | Base quadrangolare della stele funeraria MM 109, con foro per l'incasso del dente stabilizzatore.<br>80 x 20 cm   | PROSDOCIMI A. 1896b, pp. 316-317; <i>ILS</i> , 5241; <i>Mosstra</i> 1938a, p. 677; LAZZARO 1981, n. 1, pp. 82, 89, con nota 10, 176-178; ZERBINATI 1982a, n. 6c, p. 78; <i>CAV</i> , III, f. 64, 204. 5; REDDITI 1997, n. 5, p. 36; CIPRIANO 1997, pp. 114-115, n. 34; ARRIGONI BERTINI 2006, n. 7.1, pp. 90-91, con bibliografia precedente; BUONOPANE 2013, pp. 77-78, figg. 5a-b.<br>Museo Nazionale Atestino, Este, magazzino, aula I ex scuola, a sinistra (I.G. 1542) |
| 876 | Iscrizione      | Selvazzano Dentro (PD) (anni Settanta del XX sec.)   | Fine del I sec. a.C. - inizio del I sec. d.C.     | Frammento iscritto, rinvenuto nel corso della costruzione di un edificio privato.<br>L'iscrizione recita: <i>----- / [---]nio [---] / [---] Inio Vo[---] / [p]atri / [---]ai Frema[ntioni] / [ma]tri / -----?</i><br>42 x 35 cm; h. 45 cm   | PETRACCIA LUCERNONI 1985, n. 3, pp. 163-165; BOSCOLO 2015b, p. 74; BASSIGNANO 2016, n. 72, pp. 372-373, con bibliografia precedente.<br>Nel giardino dell'abitazione presso cui è stata rinvenuta.  |
| 877 | Mortaio         | Cervarese Santa Croce (PD), via Montebello, cava di Montemerlo   | Età romana (?)                                    | Mortaio cilindrico con due prese laterali sporgenti simmetricamente e foro centrale. Lavorato a colpi di punta e mazzetta.<br>Diam. 35 cm; h. 35 cm. Foro centrale: diam. 20 cm; prof. 10 cm  | GASTALDELLO 2012-2013, pp. 135-136, fig. 15.  |

| MM  | DEFINIZIONE          | LUOGO DI RINVENIMENTO (anno)  | DATAZIONE                           | DESCRIZIONE   | BIBLIOGRAFIA  |
|-----|----------------------|---|-------------------------------------|---|---|
|     |                      |   |                                     |   | LUOGO DI CONSERVAZIONE (n° identificativo)  |
| 878 | Mortaio              | Cervarese Santa Croce (PD), via Montebello, cava di Montemerlo                              | Età romana                          | Mortaio a forma troncoconica con foro centrale appena sbizzato. Sul lato della corona superiore è presente un abbozzo di presa sporgente per 3-4 cm. È possibile che un colpo di scalpello troppo forte abbia spezzato l'altra presa e il manufatto sia rimasto non finito.<br>Diam. sup. 34 cm; diam. inf. 20 cm; h. 34 cm<br>Foro centrale: diam. 20 cm; prof. 5 cm | GASTALDELLO 2012-2013, pp. 136-137, fig. 16.  |
| 934 | Iscrizione funeraria | Montegrotto Terme (PD), via Roma, casa Gianmaria (reimpiego)<br>(Seconda metà del XIX sec.) | Età romana                          | Iscrizione, forse di carattere funerario, incisa su un blocco inserito nella facciata meridionale della Casa Gianmaria.   | BRESSAN, BONINI 2015, pp. 187, 194, con nota 44.  |
| 646 | Stele funeraria      | Casalserugo (PD)  | I sec. d.C.                         | Stele funeraria parallelepipeda spezzata longitudinalmente di cui si conserva la parte destra.<br>L'iscrizione recita: <i>jbinius / [---]us / [---] P]hilerotis et / [---]mphionis / [---] libertus / [bic sit]us est / [---]or Ger/[---]licus / [---]ia Munta / [---]uni[</i><br>36,7 x 29,9 cm; h. 114 cm   | <i>CIL</i> , V, 3010; ZERBINATI 1982a, n. 4c, p. 33; <i>Idem</i> 1982b, n. 15, pp. 78-79; LAZZARO 1989, pp. 182-193; <i>CAV</i> , III, f. 64, 256.2; BASSIGNANO 2016, pp. 240-241, con bibliografia precedente. |
|     |                      |   |                                     |   | Museo dei Grandi Fiumi, Rovigo, chiostro sud, braccio orientale.  |
| 951 | Altare votivo        | Pozzoveggiani di Padova (PD), via Pozzoveggiani 4/6, oratorio di San Michele (ca. 1970)     | Età giulio-claudia                  | Arula votiva parallelepipeda. Il riconoscimento petrografico è dubbio, in quanto ritenuta in pietra d'Istria da M.P. Billanovich e in trachite euganea da M.S. Bassignano. L'iscrizione recita:<br><i>F(ortunae) D(omesticae?) / P(ublius) Opsidius / Rufus / tr(ibunus) mil(itum) / leg(ionis) IIII / Scythicae / [praef(ectus)] [fabrum] / -----?</i><br>25 x 10 cm | BILLANOVICH M.P. 1979, pp. 54-55; BASSIGNANO 2016, n. 3, pp. 296-298, con bibliografia precedente.  |
|     |                      |   |                                     |   | Murata nella parete nord della chiesa   |
| 952 | Altare votivo        | Montegrotto Terme (PD)  | I sec. d.C.                         | Frammento superiore di arula votiva dotata di un pulvino a volute e <i>focus</i> parallelepipedo. Il riconoscimento petrografico, dovuto a M.S. Bassignano, lascia adito a dubbi sulla base dell'esame fotografico. L'iscrizione recita:<br><i>V(eneri) V(ictrici) / V(otum) s(olvit) l(ibens) m(erito)</i><br>22 x 15,8 cm; h. 14, 5 cm                              | BASSIGNANO 2016, n. 11, p. 307.   |
|     |                      |   |                                     |   | Hotel Vulcania di Montegrotto Terme (PD)  |
| 969 | Cippo                | Arlesega di Mestrino (PD)   | Età romana                          | Cippo funerario con estremità centinata.  | BONOMI 1987, p. 212, nota 26; BASSIGNANO 2016, n. 149, p. 432.  |
| 984 | Macina               | Abano Terme (PD), SR 47 dir   | Fine del I sec. d.C. - II sec. d.C. | Frammento di macina rinvenuta sul fondo del pozzo MI 1606-1607.   | CIPRIANO 2015, p. 227.  |

## 1.4. ATESTE / ESTE

### 1.4.1. Strutture e infrastrutture

| MI  | DEFINIZIONE              | EDIFICIO DI PERTINENZA | LUOGO DI RINVENIMENTO (anno)                                  | DATAZIONE       | DESCRIZIONE  | BIBLIOGRAFIA                               |
|-----|--------------------------|------------------------|---|-----------------|--|--|
|     |                          |                        |   |                 |  | LUOGO DI CONSERVAZIONE (n° identificativo) |
| 334 | Preparazione pavimentale |                        | Este (PD), via Tiro a Segno 2, Trincea 1, US 8 (gennaio 2006) | I sec. d.C. (?) | Preparazione pavimentale di un <i>opus sectile</i> . La preparazione è costituita da stesure di scapoli lapidei trachitici intervallati da livelli di malta biancastra molto tenace. | BALISTA <i>et alii</i> 2009, p. 122.       |

| MI  | DEFINIZIONE                        | EDIFICIO DI PERTINENZA | LUOGO DI RINVENIMENTO (anno)                                      | DATAZIONE       | DESCRIZIONE  | BIBLIOGRAFIA  |
|-----|------------------------------------|------------------------|---|-----------------|--|---|
|     |                                    |                        |   |                 |  | LUOGO DI CONSERVAZIONE (n° identificativo)  |
| 335 | Pavimentazione (lastricato)        | Foro                   | Este (PD), via Tiro a Segno 2, Trincea 1, US 54 (gennaio 2006)    | I sec. d.C. (?) | Pavimentazione in grandi lastre di trachite e in misura minoritaria di calcare, disposte su uno spesso livello di allettamento costituito da brecciola calcareo-marnosa associata localmente a detriti di mattoni. La pavimentazione presenta una leggera inclinazione verso ovest, con pendenza del 2‰. Le lastre sono levigate, rettangolari e disposte a T, interpretate come pavimentazione della piazza forense, allo stesso modo delle lastricature MI 337, 338. La pavimentazione MI 338 è posta alla stessa quota di ca. -1,6 m rispetto al piano di campagna. Dimensioni lastre 90/110 x 95/55 cm; h. ca. 15 cm | BALISTA <i>et alii</i> 2009, pp. 122-124; TAGLIAFERRO 2015a, p. 203.  |
| 337 | Pavimentazione (lastricato)        | Foro                   | Este (PD), via Salute, proprietà Albrizzi (1924)                  | I sec. d.C. (?) | Pavimentazione costituita da lastre levigate. Buona parte di queste lastre sono frammentarie. E. Baggio Bernardoni considera la lastricatura come prosecuzione della strada identificata in proprietà Sartori Borotto, mentre la più recente interpretazione di Balista, Rinaldi e Tagliaferro la riconduce alla piazza forense, come le pavimentazioni MI 335, 338. Lastre ca. 80 x 50 cm   | CALLEGARI 1925, pp. 333-336; ZERBINATI 1982a, n. 59, p. 259, con bibliografia precedente; BAGGIO BERNARDONI 1987, p. 228; BALISTA <i>et alii</i> 2009, p. 123; TAGLIAFERRO 2013, p. 178; TAGLIAFERRO 2015a, p. 206. |
| 338 | Pavimentazione (lastricato)        | Foro                   | Este (PD), via Salute 33, proprietà Folletto (1987)               | I sec. d.C. (?) | Pavimentazione costituita da lastre di trachite, interpretata come parte del lastricato forense, come le pavimentazioni MI 335, 337. La pavimentazione MI 335 è posta alla stessa quota di ca. -1,6 m rispetto al piano di campagna.   | BALISTA <i>et alii</i> 2009, pp. 123-124.   |
| 339 | Pavimentazione stradale (basolato) | Tratto stradale        | Este (PD), via Rubin de Cervin, ex villa Bragadin all'Olmo (1981) | I sec. d.C.     | Pavimentazione stradale pertinente ad un tratto orientato nord-est/sud-ovest, fiancheggiato su un lato da una struttura porticata. Il tratto è interpretato come un cardine dell'impianto urbano, in asse con la piazza forense. Larg. almeno 5,60 m   | BAGGIO 1981, c. 246; BAGGIO BERNARDONI 1987, p. 228; Eadem 1992, p. 315, fig. 225; BALISTA <i>et alii</i> 2009, p. 124.   |
| 340 | Elementi architettonici            |                        | Este (PD), via Tiro a Segno 2 (gennaio 2006)                      | Età romana      | Elementi architettonici rinvenuti nel corso dello scavo in una fossa di spoliazione.   | BALISTA <i>et alii</i> 2009, p. 122.  |
| 341 | Gocciolatoio                       |                        | Este (PD), via Tiro a Segno 2 (gennaio 2006)                      | Età romana      | Gocciolatoio rinvenuto nel corso dello scavo in una fossa di spoliazione.  | BALISTA <i>et alii</i> 2009, p. 122.  |
| 356 | Sepoltura                          |                        | Este (PD), località Pra, fondo Marin (1934)                       | I sec. d.C.     | Sepoltura a cremazione costituita da una pila di trachite rozzamente lavorata posta a protezione dell'ossuario e del corredo.  | CALLEGARI 1935b; ZERBINATI 1982a, n. 26a, p. 196.   |
| 357 | Concio                             |                        | Este (PD), via San Pietro, davanti a casa Ferro (1925)            | Età romana      | Concio di chiavepertinente a un arco.  | CALLEGARI 1928, p. 22; ZERBINATI 1982a, n. 53c, p. 255.   |
| 358 | Soglie                             |                        | Este (PD), via Zanchi (1905)                                      | Età romana      | Soglie di grandi dimensioni che presentano gli incassi per i cardini.  | PROSDOCIMI A. 1906a, p. 171; ZERBINATI 1982a, n. 66, p. 263, con bibliografia precedente.   |
| 359 | Colonna (rocchio)                  |                        | Este (PD), via Pilastro, asilo infantile (1963)                   | Età romana      | Rocchio di colonna parzialmente scanalato. Diam. 44 cm; h. max. 123 cm; h. scanalature 73 cm.  | ZERBINATI 1982a, n. 92, p. 275, con bibliografia precedente.  |
| 360 | Preparazione pavimentale           |                        | Este (PD), via Salute, brolo ex Romaro (1912)                     | Età romana      | Preparazione pavimentale di un pavimento in cocciopesto, costituita da uno strato di ciottoli trachitici.  | ZERBINATI 1982a, n. 99f, p. 281, con bibliografia precedente; TAGLIAFERRO 2015a, p. 207.  |
| 361 | Canna                              | Pozzetto               | Este (PD), via Settabile 17, brolo Randi                          | Età romana      | Pozzetto rinvenuto alla profondità di 40 cm, costituito da blocchi trachitici tagliati ad arco, alternati a laterizi foggianti a semicerchio. Diam. 65 cm.   | ZERBINATI 1982a, n. 117, pp. 287-288, con bibliografia precedente.  |
| 363 | Pavimentazione stradale (basolato) | Tratto stradale        | Este (PD), via Salute, brolo Zago/Pellesina (1842, 1903)          | Età romana      | Pavimentazione stradale in grandi basoli trachitici poligonali   | PROSDOCIMI A. 1906a, pp. 172-173; ZERBINATI 1982a, n. 97 pp. 210-211, 278, con bibliografia precedente.   |

| MI  | DEFINIZIONE                        | EDIFICIO DI PERTINENZA | LUOGO DI RINVENIMENTO (anno)   | DATAZIONE           | DESCRIZIONE  | BIBLIOGRAFIA  |
|-----|------------------------------------|------------------------|--|---------------------|--|---|
|     |                                    |                        |  |                     |  | LUOGO DI CONSERVAZIONE (n° identificativo)  |
| 364 | Cordolo stradale                   | Tratto stradale        | Este (PD), via Salute, brolo Zago/Pellesina (1842, 1903)                     | Età romana          | Cordolo del tratto stradale, sopraelevato rispetto alla pavimentazione stradale di 25 cm.  | PROSDOCIMI A. 1906a, pp. 172-173; ZERBINATI 1982a, n. 97 pp. 210-211, 278, con bibliografia precedente.   |
| 366 | Pavimentazione stradale (basolato) | Tratto stradale        | Este (PD), via Salute, brolo ex Romaro (1868)                                | Età romana          | Pavimentazione stradale costituita da grandi basoli di trachite poligonali, alcuni dei quali caratterizzati da solchi carrai. Parte dei basoli è stata reimpiegata in strutture di età successiva.   | PROSDOCIMI A. 1893d, p. 225; ZERBINATI 1982a, n. 99b, pp. 210-211, 280, con bibliografia precedente.  |
| 367 | Pavimentazione stradale (basolato) | Tratto stradale        | Este (PD), via Salute, proprietà Sartori Barotto (1975)                      | I sec. d.C. (?)     | Pavimentazione stradale costituita da grandi basoli di trachite, pertinente a un tratto stradale con direzione nord-ovest/sud-est che incrocia il tratto pertinente alla pavimentazione MI 368. Subi probabilmente degli ampliamenti in una seconda fase, successiva al I sec. d.C. Larg. carreggiata 2,60 m; ciglio larg. 35 cm, h. 22 cm rispetto al piano stradale. | ZERBINATI 1982a, n. 101, pp. 210-211, 282, con bibliografia precedente; BAGGIO BERNARDONI 1987, pp. 227-228; TOSI 1992a, p. 391, fig. 306 a p. 393; ZANOVELLO 2005, p. 102.                         |
| 368 | Pavimentazione stradale (basolato) | Tratto stradale        | Este (PD), via Salute, proprietà Sartori Barotto (1975)                      | I sec. d.C. (?)     | Pavimentazione stradale pertinente ad un tratto stradale che incrocia quello relativo alla pavimentazione MI 367 e che si presenta di dimensioni minori.   | ZERBINATI 1982a, n. 101, pp. 210-211, 282, con bibliografia precedente; BAGGIO BERNARDONI 1987, pp. 227-228; TOSI 1992a, p. 391, fig. 306 a p. 393.   |
| 370 | Pavimentazione stradale (basolato) | Tratto stradale        | Este (PD), incrocio via Pellesina/via Francesconi/via San Fermo (Marzo 1929) | Età romana          | Pavimentazione stradale costituita da grandi basoli trachitici poligonali, priva di cordoli. Il tratto con apparente direzione nord-ovest/sud-est è stato rinvenuto alla profondità di 1,30 m. I basoli sono di dimensioni disomogenee e gli interstizi tra essi risultano colmati da scapoli trachitici. Larg. 3 m  | CALLEGARI 1932, p. 32; FOGOLARI 1957, p. 44; ZERBINATI 1982a, n. 106, pp. 210-211, 284, con bibliografia precedente.<br>Museo Nazionale Atestino, Este, cortile esterno                             |
| 371 | Pavimentazione stradale (basolato) | Tratto stradale        | Este (PD), piazza Duomo, casa Lancerotto (Gennaio 1944)                      | Età romana          | Pavimentazione stradale costituita da grandi basoli poligonali trachitici con orientamento nord-sud. La carreggiata è leggermente convessa. Lung. 2,8 m  | CALLEGARI 1948, p. 5 e fig. 4, p. 7; ZERBINATI 1982a, n. 65, pp. 210-211, 262, con bibliografia precedente.   |
| 372 | Pavimentazione stradale (basolato) | Tratto stradale        | Este (PD), Serraglio Albrizzi, area occidentale (1897)                       | Età imperiale       | Pavimentazione stradale pertinente ad un tratto con un orientamento nord-est/sud-ovest. La pavimentazione è costituita da grandi basoli poligonali trachitici e ai lati della carreggiata ci sono ampi marciapiedi. Lung. ca. 50 m; larg. (comprensiva di marciapiedi) ca. 12 m.   | PROSDOCIMI A. 1899, p. 74; ZERBINATI 1982a, n. 46, pp. 210-211, 250, con bibliografia precedente.   |
| 373 | Pavimentazione stradale (basolato) | Tratto stradale        | Este (PD), Serraglio Albrizzi, area nord-orientale (1937, 1959-1961)         | Età imperiale       | Pavimentazione stradale in basoli trachitici pertinente ad un tratto con orientamento nord-est/sud-ovest. Lung. 56 m (esposti nel 1937), 50 m (esposti nel 1959-1961); larg. carreggiata 2,85 m; larg. marciapiedi 1,65 e 1,75; larg. totale strada 6,25 m   | CALLEGARI 1941, pp. 43-45, 64; ZERBINATI 1982a, nn. 49a-b, pp. 210-211, 252-253, con bibliografia precedente.   |
| 374 | Cordolo stradale                   | Tratto stradale        | Este (PD), Serraglio Albrizzi, area nord-orientale (1937, 1959-1961)         | Età imperiale       | Cordolo occidentale del tratto stradale che conservava parzialmente il bordo rinforzato da lastre trachitiche stondate. Lung. 56 m (esposti nel 1937), 50 m (esposti nel 1959-1961); larg. carreggiata 2,85 m; larg. marciapiedi 1,65 e 1,75; larg. totale strada 6,25 m   | CALLEGARI 1941, pp. 43-45, 64; ZERBINATI 1982a, nn. 49a-b, pp. 210-211, 252-253, con bibliografia precedente.   |
| 375 | Pavimentazione stradale (basolato) | Tratto stradale        | Este (PD), via Albrizzi 10-20 (1967, 1972, 1974)                             | I sec. d.C.         | Pavimentazione di tratto stradale orientato nord-est/sud-ovest, costituita da basoli trachitici.   | ZERBINATI 1982a, n. 57, p. 258, con bibliografia precedente.  |
| 376 | Canna                              | Pozzo                  | Este (PD), Serraglio Albrizzi, area nord-orientale (1937)                    | Età romana          | Pozzo circolare costituito da filari di sassi trachitici situato presso la porta di una <i>domus</i> , rimasta praticabile verso il cortile nell'ultima fase edilizia dell'edificio.   | CALLEGARI 1941, p. 53; ZERBINATI 1982a, n. 49b, p. 252, con bibliografia precedente.  |
| 377 | Pavimentazione (lastricato)        |                        | Este (PD), Serraglio Albrizzi, area sud-orientale (reimpiego) (1931-1932)    | Età romana          | Basoli rinvenuti sporadici e interpretati come più probabilmente pertinenti a una pavimentazione di cortile, piuttosto che di una strada, data l'assenza di solchi carrai. I basoli erano riutilizzati per livellare il terreno del Serraglio.   | CALLEGARI 1935a, p. 14; ZERBINATI 1982a, n. 50b, p. 254.  |
| 379 | Pavimentazione stradale (basolato) | Tratto stradale        | Este (PD), via Pilastro, podere Bevilacqua (1936)                            | Età romana          | Pavimentazione stradale in basoli trachitici di grandi dimensioni pertinente ad un tratto mal conservato con orientamento nord-ovest/sud-est. Larg. 1,1 m  | ZERBINATI 1982a, n. 86b, pp. 211, 272-273, con bibliografia precedente.   |
| 380 | Pavimentazione stradale (basolato) | Tratto stradale        | Este (PD), via Settabile, ospedale civile, saggio 1978-1980 (1978)           | Inizio età augustea | Pavimentazione stradale in basoli trachitici. La datazione è desunta da quella delle abitazioni delimitate dalle strade. Lung. ca. 25 m; larg. ca. 3 m   | BAGGIO 1978, c. 254; <i>Eadem</i> 1980, c. 404; ZERBINATI 1982a, n. 117a, pp. 211, 285, con bibliografia precedente; BAGGIO BERNARDONI 1981, pp. 101-102; <i>Eadem</i> 1992, pp. 313-314, fig. 224. |

| MI  | DEFINIZIONE                        | EDIFICIO DI PERTINENZA | LUOGO DI RINVENIMENTO (anno)  | DATAZIONE           | DESCRIZIONE   | BIBLIOGRAFIA  |
|-----|------------------------------------|------------------------|---|---------------------|---|---|
|     |                                    |                        |   |                     |   | LUOGO DI CONSERVAZIONE (n° identificativo)  |
| 381 | Cordolo stradale                   | Tratto stradale        | Este (PD), via Settabile, ospedale civile, saggio 1978-1980 (1978)              | Inizio età augustea | Cordolo del tratto stradale in blocchi trachitici. La datazione è desunta da quella delle abitazioni delimitate dalle strade. Lung. ca. 25 m  | BAGGIO 1978, c. 254; <i>Eadem</i> 1980, c. 404; ZERBINATI 1982a, n. 117a, pp. 211, 285, con bibliografia precedente; BAGGIO BERNARDONI 1981, pp. 101-102; <i>Eadem</i> 1992, pp. 313-314, fig. 224. |
| 382 | Pavimentazione stradale (basolato) | Tratto stradale        | Este (PD), via Settabile, ospedale civile, saggio 1978-1980 (1978)              | I sec. d.C.         | Pavimentazione stradale in basoli trachitici, parzialmente asportati, ma individuabili lungo i margini, pur per brevi tratti. La datazione è desunta da quella delle abitazioni delimitate dalle strade. Lung. ca. 25 m; larg. ca. 3 m          | BAGGIO 1978, c. 254; <i>Eadem</i> 1980, c. 404; ZERBINATI 1982a, n. 117a, pp. 211, 285, con bibliografia precedente; BAGGIO BERNARDONI 1981, pp. 101-102.   |
| 383 | Pavimentazione stradale (basolato) | Tratto stradale        | Este (PD), via Settabile, ospedale civile, saggio 1978-1980 (1978)              | I sec. d.C.         | Pavimentazione stradale in basoli trachitici, parzialmente asportati, ma individuabili lungo i margini, pur per brevi tratti. La datazione è desunta da quella delle abitazioni delimitate dalle strade. Lung. ca. 25 m; larg. ca. 3 m          | BAGGIO 1978, c. 254; <i>Eadem</i> 1980, c. 404; ZERBINATI 1982a, n. 117a, pp. 211, 285, con bibliografia precedente; BAGGIO BERNARDONI 1981, pp. 101-102.   |
| 384 | Basoli                             |                        | Este (PD), via Settabile, ospedale civile, saggio 1978-1980 (1978)              | Età romana          | Basoli rinvenuti presso il tratto stradale più orientale dell'area (MI 141), spezzati e rilavorati per essere impiegati probabilmente per indicare dei limiti.  | BAGGIO 1978, c. 254; <i>Eadem</i> 1980, c. 404; ZERBINATI 1982a, n. 117a, pp. 211, 285, con bibliografia precedente; BAGGIO BERNARDONI 1981, pp. 101-102.   |
| 385 | Basoli                             |                        | Este (PD), via Settabile, ospedale civile, saggio 1978-1980 (1978)              | Età romana          | Basoli rinvenuti nell'area, probabilmente abbandonati durante le azioni di spoliazione.   | BAGGIO 1978, c. 254; <i>Eadem</i> 1980, c. 404; ZERBINATI 1982a, n. 117a, pp. 211, 285, con bibliografia precedente; BAGGIO BERNARDONI 1981, pp. 101-102.   |
| 386 | Pavimentazione stradale (basolato) | Tratto stradale        | Este (PD), area tra il Tiro a Segno e il Cimitero Comunale (1972)               | Età romana          | Pavimentazione stradale a grandi basoli trachitici ben disposti, pertinente ad un tratto orientato in senso nord-ovest/sud-est. Lung. ca. 50 m  | ZERBINATI 1982a, n. 76, pp. 211, 266-267, con bibliografia precedente.  |
| 387 | Pavimentazione stradale (basolato) | Tratto stradale        | Este (PD), area tra il Tiro a Segno e il Cimitero Comunale (1972)               | Età romana          | Pavimentazione stradale a grandi basoli trachitici in buona parte non più in sede, pertinenti ad un tratto orientato in senso nord-est/sud-ovest.   | ZERBINATI 1982a, n. 76, pp. 211, 266-267, con bibliografia precedente.  |
| 388 | Basolo                             |                        | Este (PD), Ospedale Civile, ex brolo Mondin (Gennaio 1946)                      | Età romana          | Basolo trachitico stradale rinvenuto fuori contesto in una trincea assieme ai basoli MI 389, 390.   | CALLEGARI 1948, p. 5; ZERBINATI 1982a, n. 110d, p. 211, 285, con bibliografia precedente.   |
| 389 | Basolo                             |                        | Este (PD), Ospedale Civile, ex brolo Mondin (Gennaio 1946)                      | Età romana          | Basolo trachitico stradale rinvenuto fuori contesto in una trincea assieme ai basoli MI 388, 390.   | CALLEGARI 1948, p. 5; ZERBINATI 1982a, n. 110d, p. 211, 285, con bibliografia precedente.   |
| 390 | Basolo                             |                        | Este (PD), Ospedale Civile, ex brolo Mondin (Gennaio 1946)                      | Età romana          | Basolo trachitico stradale rinvenuto fuori contesto in una trincea assieme ai basoli MI 388, 389.   | CALLEGARI 1948, p. 5; ZERBINATI 1982a, n. 110d, p. 211, 285, con bibliografia precedente.   |
| 391 | Pavimentazione stradale (basolato) | Tratto stradale        | Este (PD), via Santo Stefano, presso lo spigolo casa Alfonsi (1926)             | Età romana          | Pavimentazione stradale vista solo in minima parte, costituita da basoli quadrangolari trachitici.  | CALLEGARI 1928, p. 19; ZERBINATI 1982a, n. 15, p. 226, con bibliografia precedente.   |
| 392 | Pavimentazione (lastricato)        | Marciapiede            | Este (PD), via Santo Stefano, villa Benvenuti (3 giugno 1902)                   | Età romana          | Porzione di marciapiede costituita da sette blocchi di trachite lisciate superiormente, rinvenuti in associazione a una cordinata di lastre di calcare.   | ALFONSI 1903a, p. 75; ZERBINATI 1982a, n. 19c, p. 238, con bibliografia precedente.   |
| 393 | Vera                               | Pozzo                  | Este (PD), via Santo Stefano, tratto tra casa Maranesi e casa Manzoni (1925)    | Età romana          | Vera da pozzo costituita da conci trachitici rinvenuta a 80 cm di profondità rispetto al piano stradale. A 2,20 m dalla stele MM 235, a sinistra provenendo da via Cappuccini. Diam. 105 cm   | CALLEGARI 1928, p. 11; ZERBINATI 1982a, n. 21, p. 240, con bibliografia precedente.   |
| 394 | Pavimentazione stradale (basolato) | Tratto stradale        | Este (PD), via Cappuccini, tra il giardino Benvenuti e il brolo Maranesi (1895) | Età romana          | Pavimentazione stradale in basoli trachitici pertinente ad un tratto stradale provvisto di marciapiede.   | ZERBINATI 1982a, n. 22a, p. 241, con bibliografia precedente.   |
| 395 | Struttura muraria (fondazione)     |                        | Este (PD), via Santo Stefano, villa Benvenuti (6 giugno 1902)                   | Età romana          | Fondazione di struttura muraria ad angolo retto. La fondazione è in opera cementizia, composta da trachite e calcare. La struttura muraria si connette a sud-ovest con il tratto viario avente la pavimentazione MI 960. Larg. 60 cm; h. 40 cm. | ALFONSI 1903a, p. 75 e fig. b p. 73; BONDINI 2007-2008, p. 19.  |

| MI  | DEFINIZIONE                        | EDIFICIO DI PERTINENZA | LUOGO DI RINVENIMENTO (anno)   | DATAZIONE                              | DESCRIZIONE  | BIBLIOGRAFIA  |
|-----|------------------------------------|------------------------|--|--|--|---|
|     |                                    |                        |  |  |  | LUOGO DI CONSERVAZIONE (n° identificativo)  |
| 396 | Pavimentazione stradale (basolato) | Tratto stradale        | Este (PD), villa Bonetti (1925)  | Età romana                             | Pavimentazione stradale in basoli trachitici, pertinente ad un tratto con lo stesso orientamento dell'attuale strada Este-Baone. Rinvenuta sotto il muro di cinta della villa, durante la posa dei tubi dell'acquedotto.   | CALLEGARI 1932, p. 36, nota 1; ZERBINATI 1982a, n. 37, p. 248.  |
| 436 | Cordolo stradale                   | Tratto stradale        | Este (PD), via Albrizzi 10-20 (1967, 1972, 1974)                           | I sec. d.C.                            | Cordolo costituito da blocchi parallelepipedi in trachite pertinenti ad un tratto stradale con andamento nord-est/sud-ovest. Il cordolo è presente solo lungo il margine orientale della strada.   | ZERBINATI 1982a, n. 57, p. 258, con bibliografia precedente.  |
| 682 | Struttura muraria (fondazione)     |                        | Este (PD), via dei Paleoveneti (2002)                                      | I sec. a.C. - I sec. d.C.              | Fondazioni in trachite di una struttura muraria a pianta irregolarmente pentagonale che si sviluppa secondo una linea poligonale spezzata.   | BALISTA <i>et alii</i> 2005, p. 185.  |
| 683 | Struttura (alzato)                 | Monumento funerario    | Este (PD), via dei Paleoveneti (2002)                                      | I sec. a.C. - I sec. d.C.              | Fondazione con andamento circolare di un monumento sepolcrale. La fondazione è in blocchi di trachite e sormontata da un cordolo murario in lastre di scaglia accostate con cura. Per la fondazione è stato sfruttato un tratto della preesistente scogliera di arginatura dell'Adige MI 944. Diam. ca. 7 m  | BALISTA <i>et alii</i> 2005, pp. 185-186.   |
| 698 | Canna                              | Pozzetto               | Este (PD), Tiro a Segno, area del poligono di tiro (1895)                  | Età romana                             | Canna di un pozzetto di drenaggio sottostante ad un pavimento. La struttura è formata da 8 corsi sovrapposti di massi trachitici, tagliati ad arco. I pozzali sono lavorati a scalpello con maggior precisione all'interno. Il pozzo risulta sigillato dal coperchio MI 699. Diam. 120 cm  | PROSDOCIMI A. 1896a; ZERBINATI 1982a, n. 74c, p. 266, con bibliografia precedente; TAGLIAFERRO, BUSON 2011, pp. 227-228.<br>Museo Nazionale Atestino, Este, cortile esterno (I.G. 1800)                       |
| 699 | Coperchio                          | Pozzetto               | Este (PD), Tiro a Segno, area del poligono di tiro (1895)                  | Età romana                             | Coperchio di un pozzetto di drenaggio sottopavimentale, costituito da una solida lastra di trachite rozzamente tagliata a disco. Il pozzetto (MI 698), musealizzato nel cortile del Museo Nazionale Atestino (I.G. 1800), è attualmente privo del coperchio. Diam 120 cm; spess. 12 cm   | PROSDOCIMI A. 1896a; ZERBINATI 1982a, n. 74c, p. 266, con bibliografia precedente; TAGLIAFERRO, BUSON 2011, pp. 227-228.  |
| 700 | Sistema di filtraggio              | Pozzetto               | Este (PD), Tiro a Segno, area del poligono di tiro (1895)                  | Età romana                             | Sistema di filtraggio delle acque di un pozzetto sottopavimentale. All'interno della canna sono presenti elementi di trachite disposti artificialmente per il filtraggio dell'acqua, assieme a frammenti di embrici e a mattoni interi e frammentati. Il pozzetto, musealizzato nel cortile del Museo Nazionale Atestino (I.G. 1800), è attualmente privo del sistema di filtraggio. Diam 120 cm; spess. 12 cm | PROSDOCIMI A. 1896a; ZERBINATI 1982a, n. 74c, p. 266, con bibliografia precedente; TAGLIAFERRO, BUSON 2011, pp. 227-228.  |
| 701 | Architrave                         |                        | Este (PD)<br>(Prima metà del XIX sec.)                                     | Prima metà del I sec. d.C.             | Architrave/epistilio di grandi dimensioni pertinente ad un monumento ignoto di cui è probabilmente riportato il nome del committente. L'iscrizione recita: <i>Jarius v(ivus) f(ecit)</i><br>79 x 60,5 cm; h. 28,5 cm   | <i>CIL</i> , V, 2735; ZERBINATI 1982a, n. D69, p. 353; BASSIGNANO 1997, p. 112, con bibliografia precedente; BOSCOLO 2015a, p. 358.<br>Museo Nazionale Atestino, Este, deposito ex scuola, aula I (I.G. 1450) |
| 702 | Sepoltura                          |                        | Este (PD), via Caldeviso, fondo Rebatò/Campo Alto al Cristo (1906)         | A partire dal I sec. d.C.              | Sepoltura costituita da una cassa con i lati lunghi strutturati mediante pietrame, mentre i lati corti coincidono con due lastre di trachite, una delle quali, iscritta è la stele MM 417, reimpiegata.  | ALFONSI 1922, p. 4; ZERBINATI 1982a, n. 2a, pp. 214-215; BASSIGNANO 1997, n. 184, p. 301, con bibliografia precedente.<br>Museo Nazionale Atestino, Este, deposito ex scuola, aula I (Tomba III; I.G. 1523)   |
| 703 | Lastra                             |                        | Este (PD), via Meggiaro, fondo Prodocimi, già De Stefani, già Mutto (1927) | Età romana                             | Grande lastra trachitica parallelepipeda anepigrafe rinvenuta in associazione a materiali di età romana di ambito necropolare. La lastra risulta più spianata sui lati brevi e reca su un fianco un arpione di ferro. 90 x 55 x 21 cm  | CALLEGARI 1932, p. 36; ZERBINATI 1982a, n. 40c, p. 249, con bibliografia precedente.  |
| 709 | Preparazione pavimentale           |                        | Este (PD), via Salute, brolo ex Romaro (1893)                              | Media età imperiale, entro il 276 d.C. | Preparazione pavimentale costituito da frammenti marmorei di piccole dimensioni, da schegge di trachite e di laterizi tritirati. Il livello era coperto da uno strato di 35 mm su cui si impostava il tessellato. Copriva la preparazione MI 710. Spessore 15 cm   | PROSDOCIMI A. 1893d, pp. 224-225.   |

| MI  | DEFINIZIONE                        | EDIFICIO DI PERTINENZA | LUOGO DI RINVENIMENTO (anno)   | DATAZIONE                              | DESCRIZIONE   | BIBLIOGRAFIA   |
|-----|------------------------------------|------------------------|--|--|---|--|
|     |                                    |                        |  |  |   | LUOGO DI CONSERVAZIONE (n° identificativo)   |
| 710 | Preparazione pavimentale           |                        | Este (PD), via Salute, brolo ex Romaro (1893)  | Media età imperiale, entro il 276 d.C. | Livello di preparazione pavimentale costituito da scapoli trachitici, frammenti di cotto e di ceramica. Coperto dalla preparazione MI 709. Spessore ca. 40 cm   | PROSDOCIMI A. 1893d, pp. 224-225.  |
| 784 | Pavimentazione stradale (basolato) | Tratto stradale        | Este (PD), via San Pietro, poco oltre il castello di casa Marchesi (14 ottobre 1925)   | Età romana                             | Pavimentazione in basoli poligonali trachitici pertinente ad un tratto stradale che correva parallelo alla via moderna.   | ZERBINATI 1982a, n. 53b, p. 255, con bibliografia precedente.                              |
| 785 | Blocchi                            | Pozzo                  | Este (PD), villa Albrizzi, area confinante con l'allora strada «Campo di Marte» (1918) | Età romana                             | Pozzetto costituito da blocchi trachitici.  | ALFONSI 1918, p. 259; ZERBINATI 1982a, n. 56, p. 257, con bibliografia precedente.         |
| 786 | Pavimentazione stradale (basolato) | Tratto stradale        | Este (PD), via Dietro Duomo (Ottobre 1936)   | Età romana                             | Pavimentazione stradale di cui si conservano tre basoli trachitici.   | CALLEGARI 1940b, p. 166; ZERBINATI 1982a, n. 63b, p. 260.                                  |
| 787 | Pavimentazione stradale (basolato) | Tratto stradale        | Este (PD), via Zanchi (1830)   | Età romana                             | Pavimentazione in basoli trachitici pertinente ad un tratto stradale con orientamento nord-sud.   | PROSDOCIMI A. 1906a, p. 171; ZERBINATI 1982a, n. 66, p. 263, con bibliografia precedente.  |
| 788 | Canna                              | Pozzetto               | Este (PD), via Deserto, fondo Baratella (1880-1890)                                    | Età romana                             | Pozzetto di drenaggio con canna in pozzali in trachite di media dimensione tagliati a scalpello accuratamente. Diam. 1,5 m  | PROSDOCIMI A. 1896a, p. 124; ZERBINATI 1982a, n. 154, p. 333, con bibliografia precedente. |
| 789 | Pavimentazione stradale (basolato) | Tratto stradale        | Este (PD), podere Schivo (1929)  | Età romana                             | Pavimentazione stradale in basoli trachitici pertinente allo stesso asse rinvenuto in due punti non contigui, aventi orientamento nord-sud. Si rilevano solchi carrai.  | CALLEGARI 1932, p. 30; ZERBINATI 1982a, n. 94b, p. 276, con bibliografia precedente.       |
| 790 | Pavimentazione stradale (basolato) | Tratto stradale        | Este (PD), incrocio via Francesconi/via Alessi   | Età romana                             | Pavimentazione in basoli trachitici pertinente ad tratto stradale con orientamento nord-sud. I basoli risultano posti nel senso della diagonale. Larg. ca. 7 m; basoli: larg. 45/50 cm; spessore 40/45 cm   | CALLEGARI 1932, p. 40; ZERBINATI 1982a, n. 108, p. 285, con bibliografia precedente.       |
| 816 | Stipite                            | Casa I                 | Este (PD), via Albrizzi 10-20 (1967, 1972, 1974)                                       | I sec. d.C.                            | Stipite costituito da un plinto, pertinente assieme allo stipite MI 817 ad un ingresso sulla strada, poggiante sulla base MI 818. Privo di incassi per eventuali perni per la connessione con un plinto superiore: o lo stipite era completato con una differente tecnica edilizia oppure era costituito da due o più plinti trachitici legati con malta (questa seconda ipotesi è ritenuta più probabile da G. Tosi, in quanto in questo modo vi sarebbero analogie con la <i>domus</i> del Serraglio Albrizzi, pur in una tecnica più povera). I due stipiti delimitano un varco di 1 m (3,5 piedi) che dava accesso al vano A della casa. Lato 44 cm (1,5 piedi); h. 75 cm (2,5 piedi) | TOSI 1992a, pp. 384-385.   |
| 817 | Stipite                            | Casa I                 | Este (PD), via Albrizzi 10-20 (1967, 1972, 1974)                                       | I sec. d.C.                            | Stipite costituito da un plinto, pertinente assieme allo stipite MI 816 ad un ingresso sulla strada, poggiante sulla base MI 819. Privo di incassi per eventuali perni per la connessione con un plinto superiore: o lo stipite era completato con una differente tecnica edilizia oppure era costituito da due o più plinti trachitici legati con malta (questa seconda ipotesi è ritenuta più probabile da G. Tosi, in quanto in questo modo vi sarebbero analogie con la <i>domus</i> del Serraglio Albrizzi, pur in una tecnica più povera). I due stipiti delimitano un varco di 1 m (3,5 piedi) che dava accesso al vano A della casa. Lato 44 cm (1,5 piedi); h. 75 cm (2,5 piedi) | TOSI 1992a, pp. 384-385.   |
| 818 | Base                               | Casa I                 | Este (PD), via Albrizzi 10-20 (1967, 1972, 1974)                                       | I sec. d.C.                            | Base quadrangolare funzionale alla posa dello stipite MI 816. I due stipiti delimitano un varco di 1 m (3,5 piedi) che dava accesso al vano A della casa. Lato 60 cm (2 piedi); h. 30 cm (1 piede)  | TOSI 1992a, pp. 384-385.   |
| 819 | Base                               | Casa I                 | Este (PD), via Albrizzi 10-20 (1967, 1972, 1974)                                       | I sec. d.C.                            | Base quadrangolare funzionale alla posa dello stipite MI 817. I due stipiti delimitano un varco di 1 m (3,5 piedi) che dava accesso al vano A della casa. Lato 60 cm (2 piedi); h. 30 cm (1 piede)  | TOSI 1992a, pp. 384-385.   |

| MI  | DEFINIZIONE       | EDIFICIO DI PERTINENZA | LUOGO DI RINVENIMENTO (anno)  | DATAZIONE   | DESCRIZIONE   | BIBLIOGRAFIA   |
|-----|-------------------|------------------------|---|---|---|--|
|     |                   |                        |   |   |   | LUOGO DI CONSERVAZIONE (n° identificativo)   |
| 820 | Stipite           | Casa I                 | Este (PD), via Albrizzi 10-20 (1967, 1972, 1974)                        | I sec. d.C.                                       | Stipite costituito da un plinto, pertinente assieme allo stipite MI 821 ad un varco dell'edificio. I due stipiti delimitano un varco di 3,25 m (11 piedi) che dava accesso al vano B della casa.  | Tosi 1992a, pp. 385-386.   |
| 821 | Stipite           | Casa I                 | Este (PD), via Albrizzi 10-20 (1967, 1972, 1974)                        | I sec. d.C.                                       | Stipite costituito da un plinto, pertinente assieme allo stipite MI 820 ad un varco dell'edificio. I due stipiti delimitano un varco di 3,25 m (11 piedi) che dava accesso al vano B della casa.  | Tosi 1992a, pp. 385-386.   |
| 822 | Base              | Casa I                 | Este (PD), via Albrizzi 10-20 (1967, 1972, 1974)                        | I sec. d.C.                                       | Base quadrangolare che, assieme alla base MI 823, era originariamente funzionale alla posa di pilastri di un ingresso alla <i>domus</i> . I due stipiti delimitano un varco di 2 m (6,75 piedi) che dava accesso alla casa.   | Tosi 1992a, pp. 384-385.   |
| 823 | Base              | Casa I                 | Este (PD), via Albrizzi 10-20 (1967, 1972, 1974)                        | I sec. d.C.                                       | Base quadrangolare che, assieme alla base MI 822, era originariamente funzionale alla posa di pilastri di un ingresso alla <i>domus</i> . I due stipiti delimitano un varco di 2 m (6,75 piedi) che dava accesso alla casa.   | Tosi 1992a, pp. 384-385.   |
| 824 | Fontana           |                        | Este (PD), via Albrizzi 10-20 (1967, 1972, 1974)                        | I sec. d.C.                                       | Struttura interpretata da G. Tosi come fontana, costituita da due pilastri trachitici all'interno dei quali termina una conduttura in laterizi.   | Tosi 1992a, p. 389.  |
| 905 | Blocchi           | Arginatura             | Este (PD), via Settabile  | Fine del I sec. a.C. - prima metà del I sec. d.C. | Strati di riporto con funzione di sistemazione spondale, muniti, in direzione dell'antico canale fluviale atestino, da un fronte di blocchi parzialmente franato.   | BAGGIO BERNARDONI 2003, p. 418; BALISTA, BIANCHIN CITTON, TAGLIAFERRO 2010, pp. 145-146; BALISTA 2015, pp. 19, 27-28.  |
| 907 | Canna             | Pozzo                  | Este (PD), via Settabile, ospedale civile, saggio 1978-1980 (1978-1980) | Età romana  | Canna di un pozzo rinvenuto nella prima casa identificata a partire da est. La struttura è costituita da ciottoli in trachite, mentre la porzione fuori terra era strutturata in pietra di Nanto.   | BAGGIO BERNARDONI 1981, p. 102; <i>Eadem</i> 1992, p. 317; VIGONI 2011, n. 12, pp. 28-29, fig. 6c, 37; SALERNO 2011, p. 58; TAGLIAFERRO, BUSON 2011, p. 227. |
| 908 | Vera              | Pozzo                  | Este (PD), via Settabile, ospedale civile, saggio 1978-1980 (1978-1980) | Età romana  | Imboccatura quadrangolare di un pozzo, costituita da robuste lastre di trachite; elementi cilindrici in cotto costituiscono la canna. Rinvenuto nella seconda casa identificata a partire da est, a ovest della casa in cui si trova il pozzo avente la canna MI 907.<br>90 x 100 cm  | BAGGIO BERNARDONI 1981, pp. 102-103; TAGLIAFERRO BUSON 2011, p. 227.   |
| 909 | Struttura muraria | Struttura abitativa    | Este (PD), via Settabile, ospedale civile, saggio 1978-1980 (1978-1980) | Età romana  | Perimetrale occidentale dell'abitazione, conglobato in un'altra struttura muraria più tarda a massi di trachite legati mediante calce.  | BAGGIO BERNARDONI 1981, p. 103   |
| 910 | Conci             | Arginatura             | Este (PD), via Principe Umberto (2004)                                  | Età tardo repubblicana                            | Struttura di protezione della sommità spondale costituita da conci di trachite e legante di cui si è identificata la risega di fondazione. Rinvenuto nella zona centro-orientale dell'area di scavo.<br>Largh 1.10 m; larg. 1,40 in fondazione  | RUTA SERAFINI, SALERNO 2006, p. 32.  |
| 923 | Struttura muraria |                        | Este (PD), via Santo Stefano, Casa di Ricovero (Marzo 1883)             | Età romana  | Struttura muraria orientata in senso nord-sud parallela alla struttura MI 924, distante 1,8 m e connessa ad essa dall'ortogonale struttura MI 925. Come le altre due strutture, è costituita da ciottoli trachitici di grandi dimensioni legati da calce. Nel cortile maggiore dell'edificio, a 1,3 m di profondità.<br>Lung. 1,8 m; h. 1 m | FIORELLI 1883.   |
| 924 | Struttura muraria |                        | Este (PD), via Santo Stefano, Casa di Ricovero (Marzo 1883)             | Età romana  | Struttura muraria orientata in senso nord-sud parallela alla struttura MI 923, distante 1,8 m e connessa ad essa dall'ortogonale struttura MI 925. Come le altre due strutture, è costituita da ciottoli trachitici di grandi dimensioni legati da calce. Nel cortile maggiore dell'edificio, a 1,3 m di profondità.<br>Lung. 1,8 m; h. 1 m | FIORELLI 1883.   |
| 925 | Struttura muraria |                        | Este (PD), via Santo Stefano, Casa di Ricovero (Marzo 1883)             | Età romana  | Struttura muraria orientata in senso est-ovest che mette in connessione le due strutture ad essa ortogonali MI 923-924. Come le altre due strutture, è costituita da ciottoli trachitici di grandi dimensioni legati da calce. Nel cortile maggiore dell'edificio, a 1,3 m di profondità.<br>Lung. 1,8 m; h. 1 m                            | FIORELLI 1883.   |



| MI  | DEFINIZIONE                    | EDIFICIO DI PERTINENZA | LUOGO DI RINVENIMENTO (anno)   | DATAZIONE                                     | DESCRIZIONE  | BIBLIOGRAFIA   |
|-----|--------------------------------|------------------------|--|---|--|--|
|     |                                |                        |  |   |  | LUOGO DI CONSERVAZIONE (n° identificativo)   |
| 932 | Pavimentazione (lastricato)    | Spazio lastricato      | Este (PD), via Dietro Duomo (3-21 maggio 1932)   | Età romana                                    | Piano costituito da tre elementi in trachite tagliati in maniera da lasciare nel centro un foro, posti su un livello di terra compatta di colore grigio uniforme. Rinvenuta in direzione dell'abside del duomo, a 2,76 m da una struttura muraria in «buona tecnica edilizia». 67 x 73 cm  | CALLEGARI 1940b, p. 165.   |
| 935 | Strutture murarie (fondazione) | Struttura abitativa    | Este (PD), via Settabile, ospedale civile, saggio 1992-94 (1992-1994)                      | Inizio del I sec. a.C. - 30 a.C.              | Fondazioni in trachite delle strutture murarie dell'abitazione.  | RUTA SERAFINI, STRINO, LELLI 1998, p. 16.  |
| 936 | Strutture murarie (fondazione) | Struttura abitativa    | Este (PD), via Settabile, ospedale civile, saggio 1992-94 (1992-1994)                      | Inizio del I sec. a.C. - 30 a.C.              | Fondazioni in trachite delle strutture murarie dell'abitazione.  | RUTA SERAFINI, STRINO, LELLI 1998, p. 16.  |
| 938 | Piano di lavoro                | Struttura abitativa    | Este (PD), via Settabile, ospedale civile, saggio 1992-94 (1992-1994)                      | Inizio del I sec. a.C. - 30 a.C.              | Piano di lavoro, adiacente alla struttura abitativa, costituito da schegge trachitiche poste con gli angoli e gli spigoli vivi verso l'alto, a formare una piattaforma sub-rettagonolare, interpretata come pertinente alla trebbiatura del grano o in alternativa alla scarnitura della lavorazione della pelle.  | RUTA SERAFINI, STRINO, LELLI 1998, p. 16.  |
| 939 | Struttura muraria (alzato)     |                        | Este (PD), via Settabile, ospedale civile, saggio 1992-94 (1992-1994)                      | Fine del I sec. a.C. - inizio del I sec. d.C. | Alzato di una struttura muraria costituente, assieme alla struttura MI 940 ad essa parallela, uno spazio recintato. L'alzato è in blocchi trachitici irregolarmente squadrati, legati con argilla; si distinguono dalle fondazioni, ampie e profonde, strutturate in vari livelli di schegge di pietra rosa disposte di taglio. Si sovrappone parzialmente alle strutture dell'abitazione a cui pertiene la struttura MI 935 e viene spoliata nella seconda metà del I sec. d.C. Si osserva che nell'area è testimoniato un reimpiego di trachite in muretti di epoca medievale e moderna. Lung. 28 m (35 m ipotizzati)  | RUTA SERAFINI, STRINO, LELLI 1998, pp. 19-20.  |
| 940 | Struttura muraria (alzato)     |                        | Este (PD), via Settabile, ospedale civile, saggio 1992-94 (1992-1994)                      | Fine del I sec. a.C. - inizio del I sec. d.C. | Alzato di una struttura muraria costituente, assieme alla struttura MI 939 ad essa parallela, uno spazio recintato. L'alzato è in blocchi trachitici irregolarmente squadrati, legati con argilla; si distinguono dalle fondazioni, ampie e profonde, strutturate in vari livelli di schegge di pietra rosa disposte di taglio. Si sovrappone parzialmente alle strutture dell'abitazione a cui pertiene la struttura MI 935 e viene spoliata nella seconda metà del I sec. d.C. Si osserva che nell'area è testimoniato un reimpiego di trachite in muretti di epoca medievale e moderna. Lung. 28 m (35 m ipotizzati)  | RUTA SERAFINI, STRINO, LELLI 1998, pp. 19-20.  |
| 944 | Argine                         | Arginatura             | Este (PD), località Morlungo, fondo Nazari, poi Capodaglio, trincee 2 (unità 3) e 4 (1982) | Età romana                                    | Terrapieno di argine rinforzato con frammenti trachitici e calcarei relativo all'Adige. Si tratta di una sistemazione spondale in grossi blocchi irregolari trachitici. La sistemazione, in parte collassata a causa dell'alluvionamento posteriore, il cui carico idraulico sembra aver agito negativamente sulla sua stabilità, presenta un palo infisso verticalmente alla base della parete a blocchi, in corrispondenza probabilmente di una struttura lignea di contenimento del piede della sistemazione. M. Tirelli ritiene l'infrastruttura già esistente in età pre-romana. P. Zanolletto distingue l'arginatura dal terrapieno, ma sono verosimilmente parte della stessa evidenza strutturale. Inclinazione 30/35°; h. 4 m (rispetto all'alveo naturale del fiume) | TIRELLI 1984a, pp. 119-120, 124-125; BALISTA 1984a, pp. 127-129, fig. 2; BAGGIO BERNARDONI 1987, p. 223; BALISTA, BIANCHIN CITTONI 1987, p. 18, nota 10; CAPUIS, CHIECO BIANCHI 1992, p. 45; BAGGIO BERNARDONI 1992, fig. 220, p. 312; ZANOVELLO 1997, p. 78; BALISTA 2015, pp. 19, 28-30. |
| 956 | Preparazione pavimentale       | Struttura abitativa    | Este (PD), via Alessi, brolo «I Forni», proprietà Sartori Barotto (Febbraio 1903)          | Età romana                                    | Preparazione di un pavimento musivo, le cui tessere risultano fissate su una malta chiara, sopra due strati di scapoliti trachitici collocati mediante martello. Lo strato inferiore presenta materiale più grossolano di quello superiore.  | PROSDOCIMI A. 1903a, p. 83.  |
| 957 | Preparazione pavimentale       | Struttura abitativa    | Este (PD), via Alessi, brolo «I Forni», proprietà Sartori Barotto (Febbraio 1903)          | Età romana                                    | Preparazione di un pavimento musivo, le cui tessere risultano fissate su una malta chiara, sopra due strati di scapoliti trachitici collocati mediante martello. Lo strato inferiore presenta materiale più grossolano di quello superiore.  | PROSDOCIMI A. 1903a, p. 83.  |

| MI  | DEFINIZIONE                 | EDIFICIO DI PERTINENZA | LUOGO DI RINVENIMENTO (anno)  | DATAZIONE                         | DESCRIZIONE  | BIBLIOGRAFIA  |
|-----|-----------------------------|------------------------|---|-----------------------------------|--|---|
|     |                             |                        |   |                                   |  | LUOGO DI CONSERVAZIONE (n° identificativo)  |
| 958 | Preparazione pavimentale    | Struttura abitativa    | Este (PD), via Alessi, brolo «I Forni», proprietà Sartori Barotto (Febbraio 1903) | Età romana                        | Preparazione di un pavimento musivo, le cui tessere risultano fissate su una malta chiara, sopra due strati di scapoli trachitici collocati mediante martello. Lo strato inferiore presenta materiale più grossolano di quello superiore.      | PROSDOCIMI A. 1903a, p. 83.   |
| 959 | Preparazione pavimentale    | Struttura abitativa    | Este (PD), via Alessi, proprietà Quota (Aprile 1957)                              | Età romana                        | Preparazione di un pavimento musivo, le cui tessere poggiano su uno strato di ciocciopesto alto 3 cm, a sua volta sovrapposto a una massciata di trachite.<br>H. ca. 10 cm   | BERMOND MONTANARI 1957, p. 228.   |
| 960 | Struttura muraria           |                        | Este (PD), via Santo Stefano, villa Benvenuti (6 giugno 1902)                     | Età romana                        | Struttura muraria in opera mista, costituita da livelli di blocchi trachitici, alternati a due corsi di laterizi. La struttura muraria si connette verso nord-est con la struttura MI 395.<br>Larg. 45 cm                                      | ALFONSI 1903a, p. 75 e fig. b p. 73.  |
| 961 | Preparazione pavimentale    |                        | Este (PD), via Salute, proprietà Piombin (Gennaio 1907)                           | Età romana                        | Livello di preparazione di un pavimento musivo, costituito da un «ammartellamento» di ciottoli trachitici tesi a solidificare il terreno e consentire un perfetto drenaggio in corrispondenza del punto in cui si sarebbe steso il tessellato. | ALFONSI 1911c, p. 313.  |
| 962 | Struttura muraria           |                        | Este (PD), località Casale, fondo Cortelazzo, saggi 1911, 1914 (1914)             | Età romana                        | Struttura muraria di grandi dimensioni avente due grandi massi di trachite posti di rincalzo nella porzione interna.   | PELLEGRINI G. 1916, p. 373.   |
| 963 | Canna                       | Pozzo                  | Este (PD), località Casale, fondo Cortelazzo, saggio 1924                         | Età romana                        | Pozzo sacro o stipe votiva la cui canna è costituita con conci trachitici ben tagliati a pozzale, pavimentato sul fondo da una lastra di marmo rosso di Verona.<br>Diam 2,5 m; prof. 6 m   | ALFONSI 1921b, p. 293; BAGGIO BERNARDONI 1992, p. 325; TAGLIAFERRO, BUSON 2011, p. 226. |
| 964 | Pavimentazione (lastricato) | Domus                  | Este (PD), Serraglio Albrizzi, area nord-orientale (1937)                         | Ultimo trentennio del I sec. a.C. | Pavimentazione dell'ambiente denominato 37, costituita da lastre trachitiche; il piano è inclinato.<br>2,35 x 2 m  | CALLEGARI 1941, p. 46.  |
| 965 | Vasca                       | Domus                  | Este (PD), Serraglio Albrizzi, area nord-orientale (1937)                         | Ultimo trentennio del I sec. a.C. | Fondo della vasca dell' <i>impluvium</i> , colmato da sassi trachitici.  | CALLEGARI 1941, p. 48.  |
| 966 | Stipite                     | Domus                  | Este (PD), Serraglio Albrizzi, area nord-orientale (1937)                         | Ultimo trentennio del I sec. a.C. | Stipite che assieme allo stipite MI 967 definiva l'ingresso della <i>domus</i> . Presenta nelle due facce a vista scanalature riempite e poggiava su un plinto quadrangolare.  | CALLEGARI 1941, p. 46.  |
| 967 | Stipite                     | Domus                  | Este (PD), Serraglio Albrizzi, area nord-orientale (1937)                         | Ultimo trentennio del I sec. a.C. | Stipite che assieme allo stipite MI 966 definiva l'ingresso della <i>domus</i> . Presenta nelle due facce a vista scanalature riempite e poggiava su un plinto quadrangolare, spogliato.   | CALLEGARI 1941, p. 46.  |
| 968 | Preparazione pavimentale    | Domus                  | Este (PD), Serraglio Albrizzi, area nord-orientale (1937)                         | Ultimo trentennio del I sec. a.C. | Preparazione pavimentale in scapoli trachitici di un piano in cemento del vestibolo.   | CALLEGARI 1941, p. 46.  |
| 969 | Soglia                      | Domus                  | Este (PD), Serraglio Albrizzi, area nord-orientale (1937)                         | Ultimo trentennio del I sec. a.C. | Soglia che dal vestibolo dà adito alle <i>fauces</i> costituita da due elementi trachitici in cui si notano gli incassi quadrangolari per i cardini inferiori di una porta a due valve, in uno dei quali aderiva ancora il piombo.             | CALLEGARI 1941, p. 47; Tosi 1992a, p. 363.  |
| 970 | Base                        | Domus                  | Este (PD), Serraglio Albrizzi, area nord-orientale (1937)                         | Ultimo trentennio del I sec. a.C. | Base che assieme alla base MI 971 sorreggeva le colonne che delimitavano l'accesso del giardino.   | CALLEGARI 1941, p. 54; Tosi 1992a, p. 370.  |
| 971 | Base                        | Domus                  | Este (PD), Serraglio Albrizzi, area nord-orientale (1937)                         | Ultimo trentennio del I sec. a.C. | Base che assieme alla base MI 970 sorreggeva le colonne che delimitavano l'accesso del giardino.   | CALLEGARI 1941, p. 54; Tosi 1992a, p. 370.  |

| MI   | DEFINIZIONE                        | EDIFICIO DI PERTINENZA | LUOGO DI RINVENIMENTO (anno)   | DATAZIONE                         | DESCRIZIONE   | BIBLIOGRAFIA  |
|------|------------------------------------|------------------------|--|-----------------------------------|---|---|
|      |                                    |                        |  |                                   |   | LUOGO DI CONSERVAZIONE (n° identificativo)  |
| 972  | Basi                               | <i>Domus</i>           | Este (PD), Serraglio Albrizzi, area nord-orientale (1937)                        | II sec. d.C.                      | Basi di posa di colonne presenti non solo in giardino, ma anche nelle tre stanze centrali, al fine di creare un portico più grande possibile, mai portato a compimento. Tali basi vanno ad intaccare i pavimenti degli <i>oeci</i> e secondo G. Tosi sono in relazione alla creazione piuttosto di un porticato ad uso rustico, se non di tettoie, verso la fine del II sec. d.C. | CALLEGARI 1941, p. 58; TOSI 1992a, p. 379.  |
| 973  | Preparazione pavimentale           |                        | Este (PD), parco di villa Albrizzi (Settembre 1922)                              | Metà del I sec. d.C.              | Strato di sassi trachitici sottostante a un livello di 20 cm di scaglia rossa dei colli sul quale riposava un mosaico.  | CALLEGARI 1924, p. 4.   |
| 974  | Struttura muraria (alzato)         | Edificio rustico       | Este (PD), proprietà Capodaglio, saggio 1982, trincea 6 (Maggio 1982)            | Età romana                        | Struttura muraria di piccole dimensioni costituita da tre filari sovrapposti di massi trachitici, in relazione a un battuto pavimentale.  | TIRELLI 1983a, c. 345; <i>Eadem</i> 1984a, p. 118.  |
| 976  | Pavimentazione (lastricato)        | Marcia piede           | Este (PD), Serraglio Albrizzi, area nord-orientale (Settembre 1897)              | Età romana                        | Pavimentazione del marciapiede, costituita da due allineamenti di lastre trachitiche ben connesse, di forma quasi rettangolare, e lisciate superiormente.   | PROSDOCIMI A. 1899, p. 73.  |
| 977  | Cordoli stradali                   | Marcia piede           | Este (PD), Serraglio Albrizzi, area nord-orientale (Settembre 1897)              | Età romana                        | Blocchi rettangolari in trachite che costituivano i margini dei marciapiedi della via.  | PROSDOCIMI A. 1899, p. 74.  |
| 978  | Pavimentazione stradale (basolato) | Tratto stradale        | Este (PD), Serraglio Albrizzi, area nord-orientale (Settembre 1897)              | Età romana                        | Pavimentazione in basoli trachitici poligonali ben connessi pertinente ad un tratto stradale. Larg. ca. 12 m  | PROSDOCIMI A. 1899, p. 74.  |
| 979  | Pavimentazione stradale (basolato) | Tratto stradale        | Este (PD), Serraglio Albrizzi, area nord-orientale (Settembre 1897)              | Età romana                        | Pavimentazione in basoli trachitici pertinente ad un tratto stradale interpretato come cardine con direzione nord-est/sud-ovest parallelo al tratto a cui sono pertinenti le pavimentazioni MI 373-374. Lung. 22 m  | BENETTI 1972, p. 11; ZERBINATI 1982a, n. 50b, p. 254, con bibliografia precedente.                                |
| 980  | Pavimentazione (lastricato)        |                        | Este (PD), via Pilastro, podere Bevilacqua (1935)                                | Età romana                        | Pavimentazione costituita da 8 basoli trachitici posta presso casa Verolin, ma in opera con una disposizione differente rispetto alla pavimentazione stradale MI 379.   | CALLEGARI 1941, p. 40   |
| 981  | Struttura muraria (alzato)         |                        | Este (PD), fondo Arca del Santo (1916)   | Età tardo imperiale               | Struttura muraria costituita da sassi trachitici legati mediante calce. La struttura è ortogonale al muro MI 982 e risulta desinente in un pilastro sporgente, costituito da laterizi di grandi dimensioni.   | PELLEGRINI G. 1916, p. 382.   |
| 982  | Struttura muraria (alzato)         |                        | Este (PD), fondo Arca del Santo (1916)   | Età tardo imperiale               | Struttura muraria costituita da sassi trachitici legati mediante calce. La struttura è ortogonale al muro MI 981.   | PELLEGRINI G. 1916, p. 382.   |
| 1057 | Elemento di condotta idrica        | <i>Domus</i>           | Este (PD), Serraglio Albrizzi, area nord-orientale (1937)                        | Ultimo trentennio del I sec. a.C. | Elemento tubolare trachitico pertinente a condotta idrica, rinvenuto con l'imboccatura immediatamente al di sotto del pavimento tra gli ambienti 15 e 21 della <i>domus</i> .   | CALLEGARI 1941, p. 63.  |
| 1058 | Elementi di condotta idrica        | Condotta idrica        | Este (PD), piazza Trento (1960)  | Età romana                        | 3 elementi tubolari trachitici pertinenti ad una condotta idrica  | ZERBINATI 1982a, n. 71b, p. 264; ZANOVELLO 1997, p. 63, con bibliografia precedente.<br>Museo Nazionale Atestino  |
| 1059 | Elementi di condotta idrica        | Condotta idrica        | Este (PD), via Santo Stefano, proprietà Vascon (1975, 1991)                      | Età romana                        | Condotta idrica costituita da elementi tubolari trachitici che convogliava verosimilmente le acque del colle del Principe.  | BAGGIO BERNARDONI 1992, p. 318, fig. 231; ZANOVELLO 1997, p. 63; BAGGIO BERNARDONI 2002, pp. 98-99, figg. 10,1-2. |
| 1060 | Elemento di condotta idrica        |                        | Este (PD), via San Martino 6, Scuola Media Statale "Carducci" (17 febbraio 1975) | Età romana                        | Elemento tubolare trachitico pertinente a condotta idrica.  | ZANOVELLO 1997, p. 63.  |
| 1061 | Elementi di condotta idrica        | Condotta idrica        | Este (PD), Serraglio Albrizzi, area nord-orientale (1937)                        | Età romana                        | Elementi di condotta idrica costituita da elementi trachitici. Probabilmente girava attorno al cortile della <i>domus</i> , ma ne sono stati rinvenuti solo due tratti contigui ad angolo retto, con un foro circolare di smaltimento nell'incrocio. Larg. 42 cm  | CALLEGARI 1941, pp. 59, 65, fig. 22.  |

| MI   | DEFINIZIONE                 | EDIFICIO DI PERTINENZA | LUOGO DI RINVENIMENTO (anno)                                  | DATAZIONE    | DESCRIZIONE   | BIBLIOGRAFIA  |
|------|-----------------------------|------------------------|---|--------------|---|---|
|      |                             |                        |   |              |   | LUOGO DI CONSERVAZIONE (n° identificativo)  |
| 1062 | Elemento di condotta idrica |                        | Este (PD), parco di villa Albrizzi (1922)                     | II sec. d.C. | Elemento tubolare trachitico di condotta idrica chiuso in corrispondenza della bocca da una pietra di forma trapezoidale e addossato al muro di un ambiente pavimentato a mosaico.  | CALLEGARI 1924, p. 7.   |
| 1177 | Canna                       | Pozzo                  | Este (PD), via Albrizzi 10-20, casa III (1967, 1972, 1974)    | I sec. d.C.  | Canna di un pozzo rivestita da pozzali regolari sagomati a curva.   | TOSI 1992a, p. 386, tav. III; VIGONI 2011, n. 21, pp. 29, 37.   |
| 1193 | Preparazione pavimentale    | Edificio               | Este (PD), via Salute, proprietà Sartori Barotto (1975, 1980) | I sec. d.C.  | Preparazione di una pavimentazione a grandi lastre in marmo rosso di Verona, costituita da uno strato di malta misto a cocciopesto che riposava su un vespaio di massi trachitici. La pavimentazione è pertinente ad un edificio di cui non è noto se la destinazione fosse pubblica o privata. 10,7 x 7,15 m | TOSI 1992a, p. 397.   |
| 1194 | Canna                       | Pozzo                  | Este (PD), via Deserto, fondo Baratella (1887-1888)           | Età romana   | Canna di un pozzo rivestita da elementi trachitici. La struttura è verosimilmente a destinazione rituale, connessa con le attività del santuario di <i>Reitia</i> .   | GHIRARDINI 1888, p. 4; BAGGIO BERNARDONI 1992, p. 325; SALERNO 2011, p. 58; TAGLIAFERRO, BUSON 2011, pp. 225-226. |
| 1195 | Base                        |                        | Este (PD), via Deserto, fondo Baratella                       | Età romana   | Base in trachite appartenente a un pilastro, probabilmente pertinente alla fase romana del santuario di <i>Reitia</i> . La base, quadrata, risulta smussata ai due angoli ed è costituita da uno zoccolo e un cavetto. Presenta nella faccia superiore un incavo. Lato 48 cm; h. 16 cm                        | GHIRARDINI 1888, p. 5.  |
| 1545 | Blocchi                     | Arginatura             | Este (PD), via Gambina  | Età romana   | Blocchi di trachite che rivestono l'argine dell'Adige in età romana, realizzato in occasione del rifacimento di una contigua sede stradale.   | BALISTA 2015, p. 19.  |
| 1546 | Massi                       | Arginatura             | Este (PD), località Casale, a ovest del cimitero.             | Età romana   | Massi trachitici posti lungo le sponde del paleoalveo di Lozzo con funzione di arginatura. Si trattava di un canale regimentato di piccole dimensioni che, arginato anche mediante blocchi (MI 1547), poi confluiva nell'Adige.   | BALISTA 2015, p. 27.  |
| 1547 | Blocchi                     | Arginatura             | Este (PD), località Pilastro, porzione sud-orientale (2002)   | Età romana   | Blocchi trachitici costituenti un cordolo di contenimento verso il canale che confluiva nell'Adige di una doppia arginatura in scaglia rossa dei Colli. Si trattava di un canale regimentato di piccole dimensioni che, arginato anche mediante massi (MI 1546), poi confluiva nell'Adige.                    | BALISTA 2015, p. 27.  |

### 1.4.2. Manufatti

| MM  | DEFINIZIONE     | LUOGO DI RINVENIMENTO (anno)   | DATAZIONE   | DESCRIZIONE  | BIBLIOGRAFIA   |
|-----|-----------------|--|-------------|--|--|
|     |                 |  |             |  | LUOGO DI CONSERVAZIONE (n° identificativo)   |
| 126 | Altare votivo   | Este (PD), località Ponte della Torre (1887)                                 | I sec. d.C. | Altare dedicato a Giove. Rinvenuto in seguito ai lavori eseguiti per regolare la riva destra dello Scoladore di Lozzo, nei pressi della Rocca del Ponte della Torre, di fianco all'ex villa Grandis, poi Capodaglio. L'iscrizione recita: <i>Iovi</i><br>45 x 29 x 80 cm | PROSDOCIMI A. 1900a, p. 80; ZERBINATI 1982a, n. 15b, p. 188, con bibliografia precedente; CAV, III, f. 64, 150.2, con bibliografia precedente; BASSIGNANO 1997, n. 4, pp. 149-150, con bibliografia precedente; BOSCOLO 2015a, p. 358.<br>Museo Nazionale Atestino, Este, sala VII (I.G. 1293) |
| 233 | Stele funeraria | Este (PD), via Santo Stefano, tratto tra casa Maranesi e casa Manzoni (1925) | Età romana  | Stele funeraria allineata alle stele MM 234 e 235. Le stele, anepigrafi, segnalavano probabilmente i confini dell'area cimiteriale o fornivano altre indicazioni in relazione ad essa. Rinvenuta a 24,3 m dal canto Maranesi.  | CALLEGARI 1928, p. 11; ZERBINATI 1982a, n. 21, p. 240, con bibliografia precedente.  |
| 234 | Stele funeraria | Este (PD), via Santo Stefano, tratto tra casa Maranesi e casa Manzoni (1925) | Età romana  | Stele funeraria allineata alle stele MM 233 e 235. Le stele, anepigrafi, segnalavano probabilmente i confini dell'area cimiteriale o fornivano altre indicazioni in relazione ad essa. Rinvenuta a 5,10 m dalla stele MM 233.  | CALLEGARI 1928, p. 11; ZERBINATI 1982a, n. 21, p. 240, con bibliografia precedente.  |

| MM  | DEFINIZIONE      | LUOGO DI RINVENIMENTO (anno)  | DATAZIONE  | DESCRIZIONE   | BIBLIOGRAFIA   |
|-----|------------------|---|--|---|--|
|     |                  |   |  |   | LUOGO DI CONSERVAZIONE (n° identificativo)   |
| 235 | Stele funeraria  | Este (PD), via Santo Stefano, tratto tra casa Maranesi e casa Manzoni (1925)            | Età romana   | Stele funeraria allineata alle stele MM 233 e 234. Le stele, anepigrafi, segnalavano probabilmente i confini dell'area cimiteriale o fornivano altre indicazioni in relazione ad essa. Rinvenuta a 4,5 m dalla stele MM 234.  | CALLEGARI 1928, p. 11; ZERBINATI 1982a, n. 21, p. 240, con bibliografia precedente.  |
| 322 | Cippi funerari   | Este (PD), via dei Paleoveneti (2002)   | I sec. a.C. - I sec. d.C.                                      | Cippi che, come presso il recinto definito dai cippi MM 938-940, delimitano altri due recinti funerari che sorgono in quest'area. Altri cippi analoghi devono essere già stati rimossi in antico.   | BALISTA, RINALDI, SERAFINI, TAGLIAFERRO 2005, p. 185.  |
| 331 | Stele funeraria  | Este (PD), via Marziale   | I sec. a.C.  | Stele funeraria probabilmente in seguito riutilizzata, come indicano i fori per l'alloggiamento di grappe praticate sulla superficie. L'iscrizione recita: <i>Promtanos</i><br>91 x 24 cm; h. 104 cm  | <i>CIL</i> , V, 2674; ZERBINATI 1982a, n. 88b, p. 273; BASSIGNANO 1997, pp. 100-101, con bibliografia precedente; <i>Eadem</i> 2001, p. 28; BOSCOLO 2015a, p. 358.<br>Museo Nazionale Atestino, Este, sala VI (I.G. 1404)  |
| 332 | Altare funerario | Este (PD), castello Marchionale, mura del mastio (reimpiego) (1994)                     | Età augustea   | Ara funeraria a fusto parallelepipedo con coronamento a pulvino piatto, raccordato mediante modanatura. Sotto l'iscrizione è presente una ghirlanda a bassorilievo. L'iscrizione recita: <i>L(ucius) Raecius L(uci) f(ilius) / Actiacus</i><br>57 x 21 cm; h. 63 cm   | BASSIGNANO 1997, n. 160 bis, p. 280; BOSCOLO 2015a, p. 358.<br>Museo Nazionale Atestino, Este, sala VI (I.G. 61529)  |
| 341 | Scultura         | Este (PD)<br>(Anteriore al 1883)  | Età claudia  | Ritratto femminile. Secondo G. Bodon, in origine la scultura venne eseguita ad altorilievo e la parte inferiore del ritratto fu in un secondo momento eliminata con tagli netti e regolari. Si ritiene possibile che la scultura sia stata infine reimpiegata in una struttura muraria, dati gli abbondanti resti di malta sulla superficie. L'esecuzione artistica pare riferibile a una matrice colta: il ritratto, forse di ambito funerario, presenta una lavorazione piuttosto raffinata, di livello qualitativo non mediocre. L'acconciatura è tipica di età claudia, adottata da <i>Agrippina Minor</i> ; particolarmente evidenti sembrano le analogie con un tipo ritrattistico ufficiale dell'Augusta, probabilmente creato dopo le sue nozze con l'imperatore. H. max. ca. 30 cm; larg. max. ca. 23 cm; spess. ca. 21 cm; distanza tra gli angoli esterni degli occhi 9,6 cm | BODON 1994.<br>Museo Nazionale Atestino, Este, sala X (I.G. 1670)  |
| 342 | Scultura         | Este (PD), località Morlungo, «Campasso», fondo Pelà, poi Nazari (1876)                 | I sec. d.C.  | Acrotorio di monumento funerario costituito da una base su cui poggia un cane con collare a tutto tondo.<br>17 x 26 cm; h. 36 cm  | ZERBINATI 1982a, n. 138a, p. 316; BAGGIO BERNARDONI 1992, pp. 345, 354, con nota 128.<br>Museo Nazionale Atestino, Este, sala VIII (I.G. 26294)  |
| 343 | Cippo funerario  | Este (PD), località Morlungo (Metà del XIX sec.)  | Prima metà del I sec. d.C.                                     | Cippo funerario parallelepipedo frammentario nella porzione iniziale. L'iscrizione recita: <i>[---] L(uci) Cassi Q(uinti) f(ilius) / Cambari / Cassiae / P(ubli) f(iliae) / Lucunda[e] / Cottiae Q(uinti) l(ibertae) / Callae / loc(us) sep(ulturae) soc(orum)</i><br>40 x 22 cm; h. 107 cm   | <i>CIL</i> , V, 2590; ZERBINATI 1982a, n. 137a, p. 314; LAZZARO 1985, pp. 475-478; BASSIGNANO 1997, pp. 84-85, con bibliografia precedente; <i>Eadem</i> 2001, p. 34; BOSCOLO 2015a, p. 358.<br>Museo Nazionale Atestino, Este, sala VIII (I.G. 1347)  |
| 344 | Cippo funerario  | Este (PD), contrada Beata Vergine della Salute (XVIII sec.)                             | Prima metà del I sec. d.C.                                     | Cippo funerario parallelepipedo frammentario. L'iscrizione recita: <i>In front(e) / p(edes) XXX, / in agr(o) p(edes) XXX</i><br>35 x 7 cm; h. 41 cm   | <i>CIL</i> , V, 2774; ZERBINATI 1982a, n. 96a, pp. 276-277; BASSIGNANO 1997, p. 116, con bibliografia precedente; <i>Eadem</i> 2001, p. 38; BOSCOLO 2015a, p. 358.<br>Museo Nazionale Atestino, Este, sala VIII (I.G. 1400)  |
| 345 | Base             | Este (PD), via Caldeviso, fondo Rebato/Campo Alto al Cristo, tomba 36 (148) (1907-1909) | Prima metà del I sec. d.C.                                     | Base quadrangolare di trachite su cui risulta fissato con grappe un cippo funerario in pietra di Vicenza. Rinvenuta in una porzione di sepolcreto con 11 cippi di varia forma e litotipo che si allineavano contro due muri contigui di uno dei due ambienti di uno spazio rettangolare chiuso da un muretto.<br>44 x 41 cm; h. 18 cm   | ALFONSI 1922, p. 15, figg. 17-18; FOGOLARI 1957, p. 40; BERMOND MONTANARI 1959, n. 7, pp. 116-118, nota 19 p. 140; ZERBINATI 1982a, n. 2a, p. 214; BASSIGNANO 1997, n. 108, p. 240, con bibliografia precedente; <i>Eadem</i> 2001, pp. 37-38; BOSCOLO 2015a, p. 359.<br>Museo Nazionale Atestino, Este, sala VIII (I.G. 1512) |
| 346 | Base             | Este (PD), via Caldeviso, fondo Rebato/Campo Alto al Cristo, tomba 34 (4 F) (1907-1909) | Prima metà del I sec. d.C., probabilmente entro l'età augustea | Base quadrangolare in trachite pertinente al cippo funerario MM 347. Nella cavità cineraria ricavata nella base, assieme alle ossa combuste, erano conservati due balsamari in vetro e una lucerna in terracotta. Il cippo s'innesta alla base con tre grappe di ferro rivestite di piombo. Rinvenuta in una porzione di sepolcreto con 11 cippi di varia forma e litotipo che si allineavano contro due muri contigui di uno dei due ambienti di uno spazio rettangolare chiuso da un muretto.<br>52 x 47 cm; h. 27 cm   | ALFONSI 1922, p. 14; FOGOLARI 1957, p. 40; ZERBINATI 1992, n. 2a, p. 214; BASSIGNANO 1997, n. 124, p. 255, con bibliografia precedente; <i>Eadem</i> 2001, pp. 37-38; BOSCOLO 2015a, p. 358.<br>Museo Nazionale Atestino, Este, sala VIII (I.G. 1522)  |

| MM  | DEFINIZIONE     | LUOGO DI RINVENIMENTO (anno)  | DATAZIONE  | DESCRIZIONE  | BIBLIOGRAFIA   |
|-----|-----------------|---|--|--|--|
|     |                 |   |  |  | LUOGO DI CONSERVAZIONE (n° identificativo)   |
| 347 | Cippo funerario | Este (PD), via Caldeviso, fondo Rebato/Campo Alto al Cristo, tomba 34 (4 F) (1907-1909)       | Prima metà del I sec. d.C., probabilmente entro l'età augustea | Cippo funerario cilindrico di uno schiavo di origine greco-orientale. Il cippo si presenta leggermente rastremato verso l'alto, con coperchio spezzato alla punta, a circa quattro quinti della sua altezza. Il cippo s'innesta alla base MM 346 mediante tre grappe di ferro rivestite di piombo. Nello stesso modo è fissato il coperchio che si incastra nella cavità cineraria, a sezione emisferica. Rinvenuto in una porzione di sepolcreto con 11 cippi di varia forma e litotipo che si allineavano contro due muri contigui di uno dei due ambienti di uno spazio rettangolare chiuso da un muretto. L'iscrizione, sulla fronte del cippo, recita: <i>Luci M(arci) Arri</i> Diam. 38, 5; h. comprensiva del coperchio 58 cm | ALFONSI 1922, p. 14; FOGOLARI 1957, p. 40; ZERBINATI 1992, n. 2a, p. 214; BASSIGNANO 1997, n. 124, p. 255, con bibliografia precedente.<br><br>Museo Nazionale Atestino, Este, sala VIII (I.G. 1522)   |
| 348 | Base            | Este (PD), via Caldeviso, fondo Rebato/Campo Alto al Cristo, tomba 107 (4 E, 171) (1907-1909) | Prima metà del I sec. d.C.                                     | Base quadrangolare di trachite pertinente ad un cippo funerario in pietra di Vicenza, a cui risulta connessa mediante grappe di ferro rivestite di piombo. Rinvenuta in una porzione di sepolcreto con 11 cippi di varia forma e litotipo che si allineavano contro due muri contigui di uno dei due ambienti di uno spazio rettangolare chiuso da un muretto. 43 x 43 cm; h. 29 cm  | ALFONSI 1922, p. 32, fig. 29; FOGOLARI 1957, p. 40; BERMOND MONTANARI 1959, n. 24, p. 123, nota 48 p. 142; ZERBINATI 1982a, n. 2a, p. 214; BASSIGNANO 1997, n. 53, pp. 193-194, con bibliografia precedente; <i>Eadem</i> 2001, p. 37; BOSCOLO 2015a, p. 358.<br><br>Museo Nazionale Atestino, Este, sala VIII (I.G. 1518) |
| 349 | Base            | Este (PD), via Caldeviso, fondo Rebato/Campo Alto al Cristo, tomba 108 (4 E) (1907-1909)      | Prima metà del I sec. d.C.                                     | Base quadrangolare di trachite pertinente ad un cippo funerario in pietra di Vicenza, a cui risulta connessa mediante grappe di ferro rivestite di piombo. Rinvenuta in una porzione di sepolcreto con 11 cippi di varia forma e litotipo che si allineavano contro due muri contigui di uno dei due ambienti di uno spazio rettangolare chiuso da un muretto. 57 x 61 cm; h. 29 cm  | ALFONSI 1922, pp. 32-33, fig. 30; FOGOLARI 1957, p. 40; BERMOND MONTANARI 1959, p. 133, figg. 51-52; ZERBINATI 1982a, n. 2a, p. 214; BASSIGNANO 1997, n. 65, p. 201, con bibliografia precedente; <i>Eadem</i> 2001, p. 37; BOSCOLO 2015a, p. 358.<br><br>Museo Nazionale Atestino, Este, sala VIII (I.G. 1513)            |
| 350 | Base            | Este (PD), via Caldeviso, fondo Rebato/Campo Alto al Cristo, tomba 109 (4 E) (1907-1909)      | Prima metà del I sec. d.C., probabilmente entro l'età augustea | Base quadrangolare di trachite pertinente ad un cippo funerario in pietra di Vicenza. Nella base è ricavata la cavità cineraria. Rinvenuta in una porzione di sepolcreto con 11 cippi di varia forma e litotipo che si allineavano contro due muri contigui di uno dei due ambienti di uno spazio rettangolare chiuso da un muretto. 52 x 48 cm; h. 29 cm  | ALFONSI 1922, pp. 33-34, fig. 31; FOGOLARI 1957, p. 40; BERMOND MONTANARI 1959, p. 122, figg. 31-32; ZERBINATI 1982a, n. 2a, p. 214; BASSIGNANO 1997, n. 122, pp. 252-253, con bibliografia precedente; <i>Eadem</i> 2001, pp. 37-38; BOSCOLO 2015a, p. 358.<br><br>Museo Nazionale Atestino, Este, sala VIII (I.G. 1511)  |
| 351 | Base            | Este (PD), via Caldeviso, fondo Rebato/Campo Alto al Cristo, tomba 113 (4 E) (1907-1909)      | Inizio del I sec. d.C.   | Base quadrangolare di trachite pertinente ad un cippo funerario in pietra di Vicenza. Nella base è ricavata la cavità cineraria. Rinvenuta in una porzione di sepolcreto con 11 cippi di varia forma e litotipo che si allineavano contro due muri contigui di uno dei due ambienti di uno spazio rettangolare chiuso da un muretto. 41 x 40 cm; h. 23 cm  | ALFONSI 1922, pp. 36-37, fig. 33; FOGOLARI 1957, p. 40; ZERBINATI 1982a, n. 2a, p. 214; BASSIGNANO 1997, n. 203, pp. 316-317, con bibliografia precedente; <i>Eadem</i> 2001, pp. 37-38; BOSCOLO 2015a, p. 358.<br><br>Museo Nazionale Atestino, Este, sala VIII (I.G. 1520)   |
| 352 | Base            | Este (PD), località Capitello della Lovara, proprietà Canazza (18 gennaio 1887)               | I sec. d.C.  | Base quadrangolare pertinente al cippo MM 353. 62 x 35 cm; h. 27 cm  | ZERBINATI 1982a, n. 152c, p. 332; BASSIGNANO 1997, n. 42, pp. 183-184, con bibliografia precedente; BOSCOLO 2015a, p. 358.<br><br>Museo Nazionale Atestino, Este, sala VIII (I.G. 1361)  |
| 353 | Stele funeraria | Este (PD), località Capitello della Lovara, proprietà Canazza (18 gennaio 1887)               | I sec. d.C.  | Stele funeraria parallelepipeda, decorata con un frontone delimitato da un listello; nel timpano si osserva un rosone, mentre nei triangoli risparmiati si osservano palmette. L'iscrizione recita: <i>Acutiae / ((mulieris)) L(ibertae) Lyridi/ Clemens / contuber(nali) / suae posit</i> 39 x 21 cm; h. 111 cm   | ZERBINATI 1982a, n. 152c, p. 332; LAZZARO 1985, pp. 472, 482; BASSIGNANO 1997, n. 42, pp. 183-184, con bibliografia precedente; BOSCOLO 2015a, p. 358.<br><br>Museo Nazionale Atestino, Este, sala VIII (I.G. 1361)  |
| 354 | Cippo funerario | Este (PD), castello Marchionale (reimpiego) (Anteriore al XVI sec.)                           | Fine del I sec. a.C. - inizio del I sec. d.C.                  | Cippo funerario pseudo-architettonico, con paraste tuscaniche e frontone triangolare, su quale si trovavano leoncini acroteriali. Sui fianchi sono raffigurati uno scudo rotondo e una lancia. Rinvenuto reimpiegato, secondo Alessi «in un angolo della terza torre... a sinistra dell'antica sua porta riguardate verso monte», secondo Prosdocimi «nell'angolo del secondo torresino, al di là della Porta montana... detta la Porta del soccorso». L'iscrizione recita: <i>L(ncius) Caltius / Sex (ti) f(ilius) Rom(ilia) / leg(ionis) XII sig(i)ñifer</i> 60 x 58 cm; h. 109 cm   | <i>CIL</i> , V, 2502; ZERBINATI 1982a, n. 26a, p. 242; BASSIGNANO 1997, pp. 60-61, con bibliografia precedente; <i>Eadem</i> 2001, p. 32; BOSCOLO 2015a, p. 358.<br><br>Museo Nazionale Atestino, Este, sala VIII (I.G. 1308)  |

| MM  | DEFINIZIONE     | LUOGO DI RINVENIMENTO (anno)   | DATAZIONE                  | DESCRIZIONE  | BIBLIOGRAFIA  |
|-----|-----------------|--|----------------------------|--|---|
|     |                 |  |                            |  | LUOGO DI CONSERVAZIONE (n° identificativo)  |
| 356 | Base            | Este (PD), località Canevedo (XIX sec.)  | Prima metà del I sec. d.C. | Base quadrangolare con cavità cineraria pertinente a un cippo funerario a edicola in pietra di Vicenza.<br>67 x 48 cm; h. 63 cm  | <i>CIL</i> , V, 2665; ZERBINATI 1982a, n. 150f, p. 328; BASSIGNANO 1997, p. 99, con bibliografia precedente; BOSCOLO 2015a, p. 358.<br>Museo Nazionale Atestino, Este, sala VIII (I.G. 1438)  |
| 357 | Base            | Este (PD), presso il capitello della Lovara (Metà del XIX sec.)                    | I sec. d.C.                | Base quadrangolare trachitica di cippo funerario in calcare d'Aurisina.<br>63 x 70 cm; h. 29 cm  | <i>CIL</i> , V, 2595; ZERBINATI 1982a, n. 153, p. 333; BASSIGNANO 1997, p. 86, con bibliografia precedente; BOSCOLO 2015a, p. 358.<br>Museo Nazionale Atestino, Este, sala VIII (I.G. 1355)   |
| 358 | Cippo funerario | Este (PD), località Canevedo (XVIII sec.)  | I sec. d.C.                | Cippo funerario sormontato da grande sfera schiacciata. L'iscrizione recita: <i>Q(uintus) Appeus Q(uinti) l(ibertus) / Rufius / vivus sibi / et Appaeae Q(uinti) f(iliae) Primae / dedit</i><br>Diam. 46 cm; h. 102 cm | <i>CIL</i> , V, 2564; ZERBINATI 1982a, n. 150a, p. 328; LAZZARO 1985, p. 477; BASSIGNANO 1997, p. 79, con bibliografia precedente; <i>Eadem</i> 2001, pp. 33, 35; BOSCOLO 2015a, p. 358.<br>Museo Nazionale Atestino, Este, sala VIII (I.G. 1315)   |
| 360 | Base            | Este (PD) (Seconda metà del XIX sec.)  | Prima metà del I sec. d.C. | Base quadrangolare trachitica di cippo funerario in pietra di Vicenza.<br>62 x 64 cm; h. 29 cm   | 536 = <i>CIL</i> , Suppl. V, 536; ZERBINATI 1982a, n. D83, p. 354; BASSIGNANO 1997, pp. 132-133, con bibliografia precedente.<br>Museo Nazionale Atestino, Este, sala VIII (I.G. 1432)  |
| 361 | Base            | Este (PD), via Caldeviso, fondo Candeo (Marzo 1877)                                | Prima metà del I sec. d.C. | Base quadrangolare trachitica di cippo funerario in pietra di Vicenza.<br>47 x 38 cm; h. 24 cm   | PROSDOCIMI A. 1877, p. 193; <i>SI</i> , 538; BERMOND MONTANARI 1959, p. 122, fig. 27; ZERBINATI 1982a, n. 5a, p. 216; BASSIGNANO 1997, p. 133, con bibliografia precedente; BOSCOLO 2015a, p. 358.<br>Museo Nazionale Atestino, Este, sala VIII (I.G. 1519)   |
| 362 | Cippo funerario | Este (PD), località Canevedo (20 aprile 1565)                                      | Prima metà del I sec. d.C. | Cippo funerario cilindrico, terminante con una cuspide conica, menzionante un cuoco. L'iscrizione recita: <i>M(arcus) Valerius Bucinae / L(ibertus) Optatus / cocus</i><br>Diam. 45 cm; h. 78 cm                       | <i>CIL</i> , V, 2544; GIACOMELLI 1976, pp. 278-280, n. 5, con bibliografia precedente; ZERBINATI 1982a, n. 150a, p. 327; LAZZARO 1985, pp. 474, 477; BASSIGNANO 1997, p. 73, con bibliografia precedente; <i>Eadem</i> 2001, p. 33; BOSCOLO 2015a, p. 358.<br>Museo Nazionale Atestino, Este, sala IX (I.G. 1312) |
| 364 | Cippo funerario | Este (PD), località Morlungo, «Campasso», fondo Pelà, poi Nazari (7 febbraio 1885) | Prima metà del I sec. d.C. | Cippo funerario centinato con indicazione dei limiti sepolcrali. L'iscrizione recita: <i>In front(e) / p(edes) XV s(emissem) / retro p(edes) / XV</i><br>37 x 22 cm; h. 105 cm   | PIETROGRANDE 1885b, p. 32; <i>SI</i> , 1243; ZERBINATI 1982a, n. 138f, p. 318; BASSIGNANO 1997, pp. 144-145, con bibliografia precedente; BOSCOLO 2015a, p. 358.<br>Museo Nazionale Atestino, Este, cortile esterno (I.G. 1682)   |
| 365 | Cippo funerario | Este (PD), località Morlungo, fondo Nazari, poi Capodaglio (1879-1882)             | Prima metà del I sec. d.C. | Cippo funerario centinato con indicazione dei limiti sepolcrali. L'iscrizione recita: <i>Q(uo)q(uo)v(ersus) / p(edes) XV</i><br>36,5 x 15 cm; h. 94,5 cm   | <i>SI</i> , 574; ZERBINATI 1982a, n. 136c, p. 305; BASSIGNANO 1997, p. 139, con bibliografia precedente; <i>Eadem</i> 2001, p. 38; BOSCOLO 2015a, p. 358.<br>Museo Nazionale Atestino, Este, cortile esterno (I.G. 1680)  |
| 366 | Cippo funerario | Este (PD), località Morlungo, fondo Nazari, poi Capodaglio (1879-1882)             | I sec. d.C.                | Cippo funerario parallelepipedo con indicazione dei limiti sepolcrali. L'iscrizione recita: <i>In fronte / p(edes) XVI</i><br>33 x 14 cm; h. 64 cm   | PIETROGRANDE 1882, p. 101; <i>SI</i> , 580; ZERBINATI 1982a, n. 136c, p. 305; BASSIGNANO 1997, p. 140, con bibliografia precedente; <i>Eadem</i> 2001, p. 38; BOSCOLO 2015a, p. 358.<br>Museo Nazionale Atestino, Este, cortile esterno (I.G. 1844)   |
| 367 | Cippo funerario | Este (PD), località Canevedo (XIX sec.)  | Prima metà del I sec. d.C. | Cippo funerario centinato con indicazione dei limiti sepolcrali. L'iscrizione recita: <i>In fr(onte) p(edes) XX / r(etro) p(edes) XXXX</i><br>29 x 15 cm; h. 68 cm   | <i>CIL</i> , V, 2765; ZERBINATI 1982a, n. 150g, p. 328; BASSIGNANO 1997, p. 115, con bibliografia precedente; <i>Eadem</i> 2001, p. 38; BOSCOLO 2015a, p. 358.<br>Museo Nazionale Atestino, Este, cortile esterno (I.G. 1842)   |

| MM  | DEFINIZIONE     | LUOGO DI RINVENIMENTO (anno)                        | DATAZIONE                  | DESCRIZIONE   | BIBLIOGRAFIA  |
|-----|-----------------|---|----------------------------|---|---|
|     |                 |   |                            |   | LUOGO DI CONSERVAZIONE (n° identificativo)  |
| 368 | Cippo funerario | Este (PD), località Pra, fondo Golin (Inverno 1885) | Prima metà del I sec. d.C. | Cippo funerario centinato con indicazione dei limiti sepolcrali. Rinvenuta in associazione alla base MM 442. L'iscrizione recita: <i>In fr(onte) p(edes) XX</i><br>30 x 11 cm; h. 61,5 cm   | PROSDOCIMI A. 1900a, p. 157; ZERBINATI 1982a, n. 26Bb, p. 195; BASSIGNANO 1997, n. 248, pp. 339-340, con bibliografia precedente; <i>Eadem</i> 2001, p. 38; BOSCOLO 2015a, p. 359.<br><br>Museo Nazionale Atestino, Este, cortile esterno (I.G. 1833)     |
| 369 | Cippo funerario | Este (PD) (Seconda metà del XIX sec.)               | I sec. d.C.                | Cippo funerario parallelepipedo con indicazione dei limiti sepolcrali. L'iscrizione recita: <i>In fr(onte) p(edes) X / in ag(ro) p(edes) XX</i><br>32 x 19 cm; h. 84 cm   | <i>SI</i> , 578; ZERBINATI 1982a, n. D89, p. 355; BASSIGNANO 1997, p. 140, con bibliografia precedente; <i>Eadem</i> 2001, p. 38; BOSCOLO 2015a, p. 358.<br><br>Museo Nazionale Atestino, Este, cortile esterno (sni)                                     |
| 370 | Cippo funerario | Este (PD), tra via Meggiaro e viale Ariosto (1951)  | Prima metà del I sec. d.C. | Cippo funerario centinato con indicazione dei limiti sepolcrali. L'iscrizione recita: <i>In fro(n)te / p(edes) XXXX</i><br>42 x 16 cm; h. 98 cm   | ZERBINATI 1982a, n. 36, p. 248; BASSIGNANO 1997, n. 238, pp. 334-335; <i>Eadem</i> 2001, p. 38; BOSCOLO 2015a, p. 359.<br><br>Museo Nazionale Atestino, Este, cortile esterno (I.G. 1677)   |
| 371 | Cippo funerario | Este (PD) (Seconda metà del XIX sec.)               | Prima metà del I sec. d.C. | Cippo funerario centinato con indicazione dei limiti sepolcrali. L'iscrizione recita: <i>Q(uo)q(uo)v(ersus) / P(edes) XX</i><br>30 x 19 cm; h. 72 cm  | <i>SI</i> , 575; ZERBINATI 1982a, n. D88, p. 355; BASSIGNANO 1997, p. 139, con bibliografia precedente; <i>Eadem</i> 2001, p. 38; BOSCOLO 2015a, p. 358.<br><br>Museo Nazionale Atestino, Este, cortile esterno (I.G. 1679)                               |
| 372 | Cippo funerario | Este (PD), località Canevedo (reimpiego) (1889)     | Prima metà del I sec. d.C. | Cippo funerario centinato con indicazione dei limiti sepolcrali. Rinvenuto reimpiegato nel focolare di un'abitazione. L'iscrizione recita: <i>C(ai) Aupici / In fr(onte) [p(es) I] / p(edes) XV / V(ivus) f(ecit)</i> .<br>35 x 19 cm; h. 81 cm | ZERBINATI 1982a, n. 150i, p. 328; BASSIGNANO 1997, n. 62, p. 199; BOSCOLO 2015a, p. 358.<br><br>Museo Nazionale Atestino, Este, cortile esterno (I.G. 1852)   |
| 373 | Cippo funerario | Este (PD), località Canevedo (XVIII sec.)           | Prima metà del I sec. d.C. | Cippo funerario centinato con indicazione dei limiti sepolcrali. L'iscrizione recita: <i>In ag(ro) / p(edes) XX</i><br>30 x 30 cm; h. 120 cm  | <i>CIL</i> , V, 2768; ZERBINATI 1982a, n. 150a, p. 328; BASSIGNANO 1997, p. 115, con bibliografia precedente; <i>Eadem</i> 2001, p. 38; BOSCOLO 2015a, p. 358.<br><br>Museo Nazionale Atestino, Este, cortile esterno (I.G. 1681)                         |
| 375 | Cippo funerario | Este (PD) (Prima metà del XIX sec.)                 | Prima metà del I sec. d.C. | Cippo funerario centinato con indicazione dei limiti sepolcrali. Proveniente dalla collezione Alessi. L'iscrizione recita: <i>In fr(onte) p(edes) XLV / in agr(o) p(edes) / XXV</i><br>41 X 27 cm; h. 93 cm                                     | FURLANETTO G. 1847, n. 679, p. 449; <i>CIL</i> , V, 2776; ZERBINATI 1982a, n. D79, p. 354; BASSIGNANO 1997, p. 116; <i>Eadem</i> 2001, p. 38; BOSCOLO 2015a, p. 358.<br><br>Museo Nazionale Atestino, Este, cortile esterno (I.G. 1825)                   |
| 376 | Cippo funerario | Este (PD), via Caldeviso, fondo Candeo (Marzo 1877) | Prima metà del I sec. d.C. | Cippo funerario centinato con indicazione dei limiti sepolcrali. L'iscrizione recita: <i>In fronte / q(uo)q(uo)v(ersus) / p(edes) XX</i><br>32 x 24 cm; h. 110 cm   | PIETROGRANDE 1881, p. 16; <i>SI</i> , 577; ZERBINATI 1982a, n. 5a, p. 216; BASSIGNANO 1997, pp. 139-140, con bibliografia precedente; <i>Eadem</i> 2001, p. 38; BOSCOLO 2015a, p. 358.<br><br>Museo Nazionale Atestino, Este, cortile esterno (I.G. 1700) |
| 377 | Cippo funerario | Este (PD), duomo di Santa Tecla (reimpiego) (1690)  | Prima metà del I sec. d.C. | Cippo funerario centinato con indicazione dei limiti sepolcrali. Rinvenuto reimpiegato nelle fondamenta della chiesa. L'iscrizione recita: <i>In fro(n)te / p(edes) XX</i><br>33 x 23 cm; h. 105 cm   | <i>CIL</i> , V, 2767; ZERBINATI 1982a, n. 64d, p. 261; BASSIGNANO 1997, p. 115, con bibliografia precedente; <i>Eadem</i> 2001, p. 38; BOSCOLO 2015a, p. 358.<br><br>Museo Nazionale Atestino, Este, cortile esterno (I.G. 1784)                          |
| 378 | Cippo funerario | Este (PD)   | Prima metà del I sec. d.C. | Cippo funerario centinato con indicazione dei limiti sepolcrali. L'iscrizione recita: <i>Q(uo)q(uo)v(ersus) / p(edes) XX</i><br>36 x 23 cm; h. 104 cm   | BASSIGNANO 1997, n. 257, pp. 343-344; BOSCOLO 2015a, p. 359.<br><br>Museo Nazionale Atestino, Este, cortile esterno (I.G. 1678)   |
| 379 | Cippo funerario | Este (PD)   | Prima metà del I sec. d.C. | Cippo funerario centinato con indicazione dei limiti sepolcrali. L'iscrizione recita: <i>In fr(onte) p(edes) XX / in a(gro) p(edes) XX</i><br>36 x 17 cm; h. 134 cm   | BASSIGNANO 1997, n. 251, p. 341, con bibliografia precedente; <i>Eadem</i> 2001, p. 38; BOSCOLO 2015a, p. 359.<br><br>Museo Nazionale Atestino, Este, cortile esterno (I.G. 1786)   |



| MM  | DEFINIZIONE     | LUOGO DI RINVENIMENTO (anno)   | DATAZIONE                  | DESCRIZIONE   | BIBLIOGRAFIA   |
|-----|-----------------|--|----------------------------|---|--|
|     |                 |  |                            |   | LUOGO DI CONSERVAZIONE (n° identificativo)   |
| 391 | Cippo funerario | Este (PD), località Morlungo (Prima metà del XIX sec.)                             | Prima metà del I sec. d.C. | Cippo funerario ossuario, con coronamento conico.<br>L'iscrizione recita: <i>P(ublio) A[le]tio P(ubli) l(i)berto / [---]amo / [---]tori</i><br>Diam. 43,7 cm; h. 60 cm  | <i>CIL</i> , V, 2537; ZERBINATI, 1982, n. 137n, p. 314; LAZZARO 1985, p. 477; BASSIGNANO 1997, p. 71, con bibliografia precedente; <i>Eadem</i> 2001, p. 33; BOSCOLO 2015a, p. 358.<br>Museo Nazionale Atestino, Este, deposito ex scuola, aula I (I.G. 1311)                      |
| 392 | Stele funeraria | Este (PD), castello Marchionale, area dell'ex Foro Boario (1887)                   | Prima metà del I sec. d.C. | Stele funeraria con indicazioni dei limiti sepolcrali, molto consunta.<br>L'iscrizione recita: <i>((L(ocus) s(epultuale)) / P(ubli) (---) / Apyn(---) / ab altero / p(edes) XVII</i><br>41 x 17 cm; h. 72 cm  | PIETROGRANDE 1887; ZERBINATI 1982a, n. 29, p. 244; BASSIGNANO 1997, n. 40, pp. 182-183; <i>Eadem</i> 2001, p. 39; BOSCOLO 2015a, p. 358.<br>Museo Nazionale Atestino, Este, deposito ex scuola, aula I (I.G. 1318)   |
| 396 | Stele funeraria | Este (PD), località Morlungo, palazzina Capodaglio                                 | Prima metà del I sec. d.C. | Stele funeraria.<br>L'iscrizione recita: <i>Clarus / Fidelis</i><br>37 x 24 cm; h. 79 cm  | PIETROGRANDE 1881, p. 17; <i>SI</i> , 529; ZERBINATI 1982a, n. 132d, p. 299; LAZZARO 1985, p. 481; BASSIGNANO 1997, p. 131; BOSCOLO 2015a, p. 358.<br>Museo Nazionale Atestino, Este, deposito ex scuola, aula I (I.G. 1339)   |
| 397 | Stele funeraria | Este (PD), località Canevedo (XVIII sec.)  | Prima metà del I sec. d.C. | Stele funeraria.<br>L'iscrizione recita: <i>Canini / Aucti / [---] viri P(ubli) f(ili) / Rom(ilia) / [---]riae P(ubli) f(iliae) / [---] Mellai</i><br>41 x 22,5; h. 155 cm  | <i>CIL</i> , V, 2586; ZERBINATI 1982a, n. 150a, p. 328; BASSIGNANO 1997, p. 82, con bibliografia precedente; BOSCOLO 2015a, p. 358.<br>Museo Nazionale Atestino, Este, deposito ex scuola, aula I (I.G. 1340)  |
| 398 | Stele funeraria | Este (PD), via Caldevego/via Santo Stefano, Serraglio Widmann (1885-1886)          | Prima metà del I sec. d.C. | Stele funeraria con estremità centinata.<br>L'iscrizione recita: <i>Loc(us) / sep(ulturae) / C(ai) Lusi</i><br>33 x 10 cm; h. 103 cm  | PRODOCIMI A. 1886, p. 67; ZERBINATI 1982a, n. 8c, p. 219; BASSIGNANO 1997, n. 127, p. 257, con bibliografia precedente; BOSCOLO 2015a, p. 359.<br>Museo Nazionale Atestino, Este, deposito ex scuola, aula I (I.G. 1342)   |
| 399 | Cippo funerario | Este (PD), via Caldevego/via Santo Stefano, Serraglio Widmann (1885)               | Prima metà del I sec. d.C. | Cippo funerario centinato con indicazione dei limiti sepolcrali.<br>L'iscrizione recita: <i>M(ani) / Baebi M(ani) f(ili) / in f(ronte) p(edes) XII / in a(gro) p(edes) XX</i><br>30 x 16 cm; h. 76 cm   | PRODOCIMI A. 1886, p. 66; ZERBINATI 1982a, n. 8c, p. 219; BASSIGNANO 1997, n. 64, p. 200, con bibliografia precedente; BOSCOLO 2015a, p. 358.<br>Museo Nazionale Atestino, Este, deposito ex scuola, aula I (I.G. 1343)  |
| 400 | Cippo funerario | Este (PD), castello Marchionale, area dell'ex Foro Boario (1888)                   | Prima metà del I sec. d.C. | Cippo funerario centinato con indicazione dei limiti sepolcrali. La parte inferiore, grezzamente sbazzata, doveva infingersi nel terreno.<br>L'iscrizione recita: <i>In fro(n)te / p(edes) XX. / Mense / Apr(ili) / Sextia / l(ocus) s(epulturae)</i><br>20 x 15 cm; h. 71 cm | PIETROGRANDE 1888a, p. 661; ZERBINATI 1982a, n. 29a, p. 244; BASSIGNANO 1997, n. 183, pp. 300-301, con bibliografia precedente; BOSCOLO 2015a, p. 359.<br>Museo Nazionale Atestino, Este, deposito ex scuola, aula I (I.G. 1344)   |
| 401 | Stele funeraria | Este (PD), località Morlungo, «Campasso», fondo Pelà, poi Nazari (7 febbraio 1885) | Prima metà del I sec. d.C. | Stele funeraria centinata, con un foro circolare nella porzione inferiore per il palo stabilizzatore.<br>L'iscrizione recita: <i>Sex(to) / Campano / Sex(ti) lib(erto) / Adiatori / sibi et suis / v(ivus) f(ecit)</i><br>30 x 18 cm; h. 90 cm                                | PIETROGRANDE 1885b, p. 32; <i>CIL</i> , I, 2167 = <i>SI</i> , 1239; ZERBINATI 1982a, n. 138f, p. 318; LAZZARO 1985, p. 481; BASSIGNANO 1997, p. 144, con bibliografia precedente; BOSCOLO 2015a, p. 358.<br>Museo Nazionale Atestino, Este, deposito ex scuola, aula I (I.G. 1345) |
| 402 | Cippo funerario | Este (PD), località Morlungo, «Campasso», fondo Pelà, poi Nazari (7 febbraio 1885) | Prima metà del I sec. d.C. | Cippo funerario cilindrico con cavità cineraria, desinente a tronco di cono.<br>L'iscrizione, molto danneggiata, recita: <i>L(ucius) Ca(ss)aeius L(uci) L(ibertus) / Pai[---] Pb[---]o</i><br>Diam. 28 cm; h. 65 cm   | PIETROGRANDE 1885b, p. 32; <i>SI</i> , 1240; ZERBINATI 1982a, n. 138f, p. 318; LAZZARO 1985, p. 482; BASSIGNANO 1997, p. 144, con bibliografia precedente; BOSCOLO 2015a, p. 358.<br>Museo Nazionale Atestino, Este, deposito ex scuola (I.G. 1353)                                |

| MM  | DEFINIZIONE     | LUOGO DI RINVENIMENTO (anno)  | DATAZIONE                  | DESCRIZIONE  | BIBLIOGRAFIA   |
|-----|-----------------|---|----------------------------|--|--|
|     |                 |   |                            |  | LUOGO DI CONSERVAZIONE (n° identificativo)   |
| 403 | Stele funeraria | Este (PD), località Morlungo, fondo Nazari, poi Capodaglio (Settembre 1902)             | I sec. d.C.                | Stele funeraria sormontata da un timpano. L'iscrizione recita: <i>M(anius) Baebius / L(uci) f(ilius) Rom(ilia) Parens / M(arcus) Baebius M(arci) f(ilius) / Rom(ilia) Celer / an(norum) XXV / q(uo)q(uo)ve(ersus) p(edes) XV / h(ic) l(ocus)</i> 58 x 20 cm; h. 150 cm                                       | PROSDOCIMI A. 1903b; ZERBINATI 1982a, n. 136g, p. 308; BASSIGNANO 1997, n. 63, pp. 199-200; AE 1997, 628; BOSCOLO 2015a, p. 358.<br>Museo Nazionale Atestino, Este, deposito ex scuola (I.G. 1359)   |
| 404 | Cippo funerario | Este (PD), località Morlungo, fondo Trevisan poi Capodaglio (1867)                      | Prima metà del I sec. d.C. | Cippo funerario centinato con indicazione dei limiti sepolcrali. L'iscrizione recita: <i>L(ocus) S(epultrae) / Acutiae / Allages. / In fronte) p(edes) XXII, / in ag(ro) p(edes) XX</i> 39 x 9 cm; h. 84 cm  | CIL, V, 2554; ZERBINATI 1982a, n. 134c, p. 302; LAZZARO 1985, pp. 475, 477; BASSIGNANO 1997, p. 77, con bibliografia precedente; BOSCOLO 2015a, p. 358.<br>Museo Nazionale Atestino, Este, deposito ex scuola (I.G. 1360)  |
| 405 | Cippo funerario | Este (PD), località Morlungo, fondo Nazari (1876)                                       | Prima metà del I sec. d.C. | Cippo funerario centinato con indicazione dei limiti sepolcrali. L'iscrizione recita: <i>C(ai) Apici / C(ai) f(ilio) / Rom(ilia). / In fronte) p(edes) XX</i> 35/39 x 19,5 cm; h. 130 cm   | SI, 523; PIETROGRANDE 1882, p. 101; ZERBINATI 1982a, n. 136Gb, pp. 304; BASSIGNANO 1997, p. 130, con bibliografia precedente; BOSCOLO 2015a, p. 358.<br>Museo Nazionale Atestino, Este, deposito ex scuola (I.G. 1364)   |
| 407 | Stele funeraria | Este (PD)   | I sec. d.C.                | Stele funeraria parallelepipeda con indicazione dei limiti sepolcrali. L'iscrizione recita: <i>Locus C(ai) / Domiti C(ai) L(iberti) / Anti, in fronte) p(edes) / XVI, in ag(ro) p(edes) XVI</i> 42 x 23 cm; h. 61 cm   | SI, 533; ZERBINATI 1982a, n. D82, p. 354; LAZZARO 1985, pp. 475, 481; BASSIGNANO 1997, p. 132; BOSCOLO 2015a, p. 358.<br>Museo Nazionale Atestino, Este, deposito ex scuola, aula I, gruppo delle stele (I.G. 1393)  |
| 408 | Cippo funerario | Este (PD), località Morlungo, proprietà Verdabio (1892)                                 | Prima metà del I sec. d.C. | Cippo funerario frammentario, con indicazione dei limiti sepolcrali. L'iscrizione recita: <i>P(ubli) Satri. In / fronte) p(edes) XXXVIII</i> 42 x 19 cm; h. 67 cm  | CIL, V, 2682; ZERBINATI 1982a, n. 137c, p. 313; BASSIGNANO 1997, p. 101, con bibliografia precedente; BOSCOLO 2015a, p. 358.<br>Museo Nazionale Atestino, Este, deposito ex scuola, aula I, parete sinistra (I.G. 1394)  |
| 409 | Cippo funerario | Este (PD), località Morlungo (XVI sec.)   | Prima metà del I sec. d.C. | Cippo funerario con cavità cineraria. Non c'è accordo sul luogo di rinvenimento: per Zerbinati venne ritrovato in località Morlungo; per M.S. Bassignano, in via S. Stefano, in casa Manzoni. L'iscrizione recita: <i>M(arco) Plotio / T(itii) F(ilio) Rom(ilia) Marc(ello)</i> 56 x 44 cm; h. 70 cm         | CIL, V, 2666; ZERBINATI 1982a, n. 137a, p. 312; BASSIGNANO 1997, p. 99, con bibliografia precedente; BOSCOLO 2015a, p. 358.<br>Museo Nazionale Atestino, Este, deposito ex scuola, aula II, a sinistra (I.G. 1405)   |
| 410 | Cippo funerario | Este (PD), via Santo Stefano, Casa di Ricovero (Agosto 1882)                            | Prima metà del I sec. d.C. | Cippo funerario con cavità cineraria. All'atto del rinvenimento presentava anche un coperchio (non identificato in occasione della ricognizione). Il riconoscimento petrografico è dubbio. L'iscrizione recita: <i>---J Vicelliae / Anchari /---</i> 49 x 50 cm; h. 34 cm; coperchio h. 24 cm                | FIORELLI 1883b; SI, 554; GHIRARDINI 1905a, pp. 222-223; ZERBINATI 1982a, n. 18a, p. 228; BASSIGNANO 1997, pp. 136-137, con bibliografia precedente; Eadem 2001, p. 32; BOSCOLO 2015a, p. 358.<br>Museo Nazionale Atestino, Este, deposito ex scuola, aula II, a destra (I.G. 1409) |
| 411 | Cippo funerario | Este (PD), viale della Rimembranza, fondo Tono (1924)                                   | Età augustea               | Cippo funerario anepigrafe cilindrico, terminante con finto coperchio conico e poggiante sul basamento MM 412. Diam. 31 cm; h. 75 cm   | CALLEGARI 1928, p. 24; ZERBINATI 1982a, n. 35, p. 247, con bibliografia precedente.<br>Museo Nazionale Atestino, Este, deposito ex scuola, aula I, parete di fronte a destra (I.G. 1416)   |
| 412 | Base            | Este (PD), viale della Rimembranza, fondo Tono (1924)                                   | Età augustea               | Base quadrangolare del cippo MM 411. Presenta la cavità cineraria che conteneva il corredo all'atto del rinvenimento. 44 x 43 cm; h. 13 cm   | CALLEGARI 1928, p. 24; ZERBINATI 1982a, n. 35, p. 247, con bibliografia precedente.<br>Museo Nazionale Atestino, Este, deposito ex scuola, aula I, parete di fronte a destra (I.G. 1416)   |
| 416 | Base            | Este (PD), via Caldevego, fondo Rebato/Campo Alto al Cristo, tomba 35 (4 F) (1907-1909) | Prima metà del I sec. d.C. | Base quadrangolare di trachite pertinente ad un cippo funerario in pietra di Vicenza. Rinvenuto in una porzione di sepolcro con 11 cippi di varia forma e litotipo che si allineavano contro due muri contigui di uno dei due ambienti di uno spazio rettangolare chiuso da un muretto. 50 x 54 cm; h. 39 cm | ALFONSI 1922, pp. 14-15; ZERBINATI 1982a, n. 2a, p. 214; BASSIGNANO 1997, n. 92, pp. 225-226, con bibliografia precedente; Eadem 2001, p. 37; BOSCOLO 2015a, p. 359.<br>Museo Nazionale Atestino, Este, deposito ex scuola, aula I (I.G. 1515)                                     |

| MM  | DEFINIZIONE     | LUOGO DI RINVENIMENTO (anno)  | DATAZIONE                  | DESCRIZIONE  | BIBLIOGRAFIA   |
|-----|-----------------|---|----------------------------|--|--|
|     |                 |   |                            |  | LUOGO DI CONSERVAZIONE (n° identificativo)   |
| 417 | Stele funeraria | Este (PD), via Caldeviso, fondo Rebato/Campo Alto al Cristo, tomba III (reimpiego)  | Prima metà del I sec. d.C. | Stele funeraria con indicazione dei limiti sepolcrali. La stele è reimpiegata nella tomba MI 702: non in relazione con il defunto, la lastra è messa in opera come materiale da costruzione.<br>L'iscrizione recita: <i>T(itus) Sicinius / Ursio v(ivus) f(ecit) / in fronte p(edes) XVI r(etro) p(edes) XX</i><br>h. 66 cm  | ALFONSI 1922, p. 4; ZERBINATI 1982a, n. 2a, pp. 214-215; BASSIGNANO 1997, n. 184, p. 301, con bibliografia precedente; BOSCOLO 2015a, p. 359.<br>Museo Nazionale Atestino, Este, deposito ex scuola, aula I (I.G. 1523)                        |
| 418 | Base            | Este (PD), via Caldeviso, fondo Rebato/Campo Alto al Cristo, tomba 101 (4 E) (1906) | I sec. d.C.                | Base quadrangolare di trachite pertinente ad un cippo funerario in pietra d'Istria, connessa a quest'ultimo mediante tre grappe di ferro. Nella base è ricavata la cavità cineraria. Rinvenuto in una porzione di sepolcreto con 11 cippi di varia forma e litotipo che si allineavano contro due muri contigui di uno dei due ambienti di uno spazio rettangolare chiuso da un muretto.<br>32 x 43 cm | ALFONSI 1922, p. 30.<br>Museo Nazionale Atestino, Este, deposito ex scuola, aula II, separata dal cippo (I.G. 1534)  |
| 420 | Cippo funerario | Este (PD)<br>(Seconda metà del XIX sec.)  | Prima metà del I sec. d.C. | Frammento superiore anteriore destro di cippo-ossuario cilindrico a fusto liscio.<br>L'iscrizione recita: <i>Jovius / [</i>  | ZERBINATI 1982a, n. D85, p. 355; BASSIGNANO 1997, p. 138, con bibliografia precedente.<br>Museo Nazionale Atestino, Este, deposito ex scuola, aula I, su mensola a destra (I.G. 1575)  |
| 421 | Cippo           | Este (PD), località Casale, fondo Cortelazzo, saggi 1911, 1914 (1911)               | Età romana                 | Cippo tagliato superiormente e spezzato sulla destra con superficie martellinata.<br>L'iscrizione recita: <i>-----? / Iter[---?]</i><br>48 x 27,5 cm; h. 51 cm   | PELLEGRINI G. 1916, p. 366; BASSIGNANO 1997, n. 37, p. 181.<br>Museo Nazionale Atestino, Este, deposito ex scuola, aula I (I.G. 1631)  |
| 423 | Cippo funerario | Este (PD)   | I sec. d.C.                | Frammento di cippo funerario molto corroso, indicante i limiti sepolcrali.<br>L'iscrizione recita: <i>In fr(onte) p(edes) XX / ret(ro) p(edes) XXX</i><br>30 x 19 cm; h. 28 cm   | SI, 581; ZERBINATI 1982a, n. D90, p. 355; BASSIGNANO 1997, p. 140, con bibliografia precedente; <i>Eadem</i> 2001, p. 38; BOSCOLO 2015a, p. 358.<br>Museo Nazionale Atestino, Este, deposito ex scuola, aula I, mensola a sinistra (I.G. 1809) |
| 424 | Coperchio       | Este (PD), località Morlungo, via Scarabello, fondo Franchini, poi Randi (1899)     | Prima metà del I sec. d.C. | Copertura di cippo ossuario a cuspidata conica sormontata da una sfera schiacciata.<br>Sul listello, l'iscrizione recita: <i>OSSA / -----</i><br>Diam. 36,5 cm; h. 28,5 cm   | ZERBINATI 1982a, n. 131b, p. 294; BASSIGNANO 1997, n. 232, p. 331, con bibliografia precedente; BOSCOLO 2015a, p. 359.<br>Museo Nazionale Atestino, Este, deposito ex scuola, aula I (I.G. 1814)   |
| 442 | Base            | Este (PD), località Pra, fondo Golin (Inverno 1895)                                 | Età romana                 | Base parallelepipeda di cippo ben lavorata. Si osservano gli incassi nei quali si inserivano grappe in ferro che saldavano la base al cippo. Rinvenuta in associazione al cippo MM 368.<br>44 x 53 cm; h. 26 cm  | PRODOCIMI A. 1900a, p. 157; ZERBINATI 1982a, n. 26Bb, p. 195, con bibliografia precedente.   |
| 443 | Cippo funerario | Este (PD), via Cappuccini, casa Tietz (reimpiego)                                   | Età romana                 | Frammento di cippo funerario con indicazione dei limiti sepolcrali. Rinvenuto murato nella soglia della porta d'ingresso dei carri dell'edificio.<br>L'iscrizione recita: <i>Q(uo)q(uo)v(ersus) / p(edes) X</i><br>Larg. 29 cm; h. 96 cm   | PIETROGRANDE 1885a, p. 7; SI, 1244; ZERBINATI 1982a, n. 24, p. 242; BASSIGNANO 1997, p. 145, con bibliografia precedente.<br>Già al Museo Nazionale Atestino, irreperibile   |
| 444 | Colmello        | Este (PD), piazza Duomo, casa Lancerotto (Gennaio 1944)                             | Età romana                 | Rozzo colmello (colonnina? / cippo?) in trachite infisso verticalmente nel terreno a 1,30 m dal tratto stradale pavimentato dal basolato MI 371, in direzione della proprietà Morini-Pedrina.  | CALLEGARI 1948, p. 5; ZERBINATI 1982a, n. 65, p. 262, con bibliografia precedente.   |
| 445 | Urna funeraria  | Este (PD), località Morlungo, fondo Nazari, poi Capodaglio (Settembre 1902)         | Età romana                 | Urna cineraria anepigrafe rettangolare, con coperchio spezzato in più frammenti, con un leggero incavo, corrispondente all'orlo sporgente della cavità cineraria. Il manufatto conteneva balsamari vitrei.<br>90 x 25 cm; h. 30 cm. Cavità cineraria 80 x 16; h. 15 cm   | PRODOCIMI A. 1903b, p. 352; ZERBINATI 1982a, n. 136g, p. 308.  |
| 452 | Iscrizione      | Este (PD)<br>(prima metà XIX sec.)  | Età augustea               | Frammento di lastra funeraria.<br>L'iscrizione recita: <i>T(ito) Vibio T(iti) f(ilio) Ro[m(ilia)] / cent(urion) leg(ionis) V.</i><br>18 x 5 cm; h. 56 cm   | CIL, V, 2519; ZERBINATI 1982a, n. D8, p. 347; BASSIGNANO 1997, p. 65; BOSCOLO 2015a, p. 358; TOZZI G. 2017, n. L. 86, p. 142, con bibliografia precedente.<br>Kunsthistorisches Museum, Vienna (n. inv. III 1127)                              |

| MM  | DEFINIZIONE      | LUOGO DI RINVENIMENTO (anno)   | DATAZIONE                  | DESCRIZIONE   | BIBLIOGRAFIA  |
|-----|------------------|--|----------------------------|---|---|
|     |                  |  |                            |   | LUOGO DI CONSERVAZIONE (n° identificativo)  |
| 453 | Cippo confinario | Este (PD)<br>(prima metà XIX sec.)   | I-II sec. d.C.             | Cippo confinario parallelepipedo.<br>L'iscrizione recita: <i>Caput limitis / Lontriconis / permutatum / ex d(ecreto) d(ecurionum)</i><br>66 x 10 cm; h. 50 cm   | <i>CIL</i> , V, 2546; ZERBINATI 1982a, n. D15, p. 348; BASSIGNANO 1997, pp. 73-74; BOSCOLO 2015a, p. 359; TOZZI G. 2017, n. L 91, p. 148, con bibliografia precedente.<br><br>Kunsthistorisches Museum, Vienna (n. inv. III 1130)   |
| 454 | Cippo funerario  | Este (PD), Duomo di Santa Tecla<br>(Fine del XVII sec.)                        | I sec. d.C.                | Cippo funerario con cavità cineraria, cilindrico a fusto liscio.<br>Riconoscimento petrografico dubbio.<br>L'iscrizione recita: <i>+S+++ / P(ubli) f(ilius) A[u]rel[i]u[s] Phileta / frater sorori o iecuit</i><br>Diam. 44 cm; h. 47 cm  | <i>CIL</i> , V, 2577; ZERBINATI 1982a, n. 64f, p. 261; BASSIGNANO 1997, p. 81; BOSCOLO 2015a, p. 358; TOZZI G. 2017, n. L 47, pp. 91-92, con bibliografia precedente.<br><br>Kunsthistorisches Museum, Vienna (n. inv. III 1136)  |
| 457 | Cippo funerario  | Este (PD)<br>(Prima metà del XIX sec.)   | I-II sec. d.C.             | Frammento superiore di cippo funerario con indicazione dei limiti sepolcrali.<br>L'iscrizione recita: <i>-----/ +++ / NII in fronte / p(edes) / XX.</i><br>68 x 10 cm; h. 27 cm   | <i>CIL</i> , V, 2766; ZERBINATI 1982a, n. D76, p. 354; BASSIGNANO 1997, p. 114; <i>Eadem</i> 2001, p. 38; BOSCOLO 2015a, p. 359; TOZZI G. 2017, n. L 88, pp. 143-144, con bibliografia precedente.<br><br>Kunsthistorisches Museum, Vienna (n. inv. III 1156)               |
| 465 | Cippo funerario  | Este (PD)<br>(XVII sec.)   | Prima metà del I sec. d.C. | Cippo cilindrico spezzato inferiormente.<br>L'iscrizione recita: <i>T(iti) Corneli / C(ai) f(ili) Rom(ilia) / Teri / /</i><br>Diam. 35 cm; h. 34 cm   | <i>CIL</i> , V, 2613; ZERBINATI 1982a, n. D34, p. 350; BASSIGNANO 1997, p. 89, con bibliografia precedente; BOSCOLO 2015a, p. 358.<br><br>Irreperibile  |
| 466 | Scultura         | Este (PD)<br>(Prima del XVI sec.)  | I-II sec. d.C.             | <i>Kantharos</i> mutilo della metà posteriore con ansa piuttosto corrosa a forma di protome di ariete; restano gli alloggiamenti delle grappe del coperchio.<br>L'iscrizione recita: <i>P(ublio) Trottedi[o] ---] / P(ubli) l(iberto) Sasae</i><br>59,4 x 53,3 cm                             | <i>CIL</i> , V, 2710; ZERBINATI 1982a, n. D64, p. 353; LAZZARO 1985, p. 481; BASSIGNANO 1997, p. 107, con bibliografia precedente; BOSCOLO 2015a, p. 359.<br><br>Museo civico archeologico al Teatro romano di Verona (sni)   |
| 469 | Iscrizione       | Este (PD)  | Età romana                 | Iscrizione a lettere rozzamente incise.<br>Si legge: <i>JA C() P</i>  | <i>SI</i> , 573; BASSIGNANO 1997, p. 139, con bibliografia precedente.<br><br>Irreperibile  |
| 474 | Cippo funerario  | Este (PD), località Pra, fondo Golin<br>(1889)                                 | Prima metà del I sec. d.C. | Cippo funerario centinato con indicazione dei limiti sepolcrali.<br>L'iscrizione recita: <i>In fr(onte) / p(edes) XX</i><br>33 x 19 cm; h. 115 cm   | PROSDOCIMI A. 1900a, p. 157; ZERBINATI 1982a, n. 26Bb, p. 195; BASSIGNANO 1997, n. 249, p. 340, con bibliografia precedente; <i>Eadem</i> 2001, p. 38; BOSCOLO 2015a, p. 359.<br><br>Già al Museo Nazionale Atestino, irreperibile (sni)                                    |
| 476 | Cippo funerario  | Este (PD), località Ponte della Torre, campagna Da Vo'<br>(1902)               | Prima metà del I sec. d.C. | Cippo funerario centinato con indicazione dei limiti sepolcrali.<br>L'iscrizione recita: <i>R(etro) p(edes) XX, / in fr(onte) p(edes) X.</i>  | ZERBINATI 1982a, n. 15a, p. 187; BASSIGNANO 1997, n. 260, p. 345, con bibliografia precedente; <i>Eadem</i> 2001, p. 38; BOSCOLO 2015a, p. 359.   |
| 481 | Stele onoraria   | Este (PD), via Rubin de Cervin<br>(Primavera 1981)                             | 30-40 d.C.                 | Stele onoraria in tre frammenti, due dei quali contigui. Il riconoscimento petrografico è decisamente dubbio.<br>L'iscrizione recita: <i>----- / [A. D]idio [Gallo] / ----- / [legato Ti.] / [Clandi] Caesaris / [Aug(usti)], cur(atori) aquar(um)</i><br>12,4 x 3,6x 8 cm; 32 x 28,5 x 40 cm | BAGGIO 1981; BASSIGNANO 1997, n. 15, pp. 159-160, con bibliografia precedente; ZANOVELLO 1997, pp. 79-81; TAGLIAFERRO 2013, p. 180; BOSCOLO 2015a, p. 358; BUONOPANE, ZACCARIA 2017, n. 3.5, pp. 201-202, 208.<br><br>Museo Nazionale Atestino, Este, sala VII (I.G. 26298) |
| 487 | Cippo funerario  | Calcatonega di Vighizzolo d'Este (PD), proprietà Ferretto<br>(9 febbraio 1928) | Prima metà del I sec. d.C. | Cippo funerario centinato con indicazione dei limiti sepolcrali.<br>L'iscrizione recita: <i>In fr(onte) p(edes) CX, in ag(ro) p(edes) ⊥ XXII</i><br>Larg. 42 cm; h. 88 cm   | BASSIGNANO 1997, n. 235, p. 333, con bibliografia precedente; <i>Eadem</i> 2001, p. 38; BOSCOLO 2015a, p. 359.<br><br>Irreperibile  |
| 488 | Cippo funerario  | Este (PD)  | I sec. d.C.                | Cippo funerario parallelepipedo.<br>L'iscrizione recita: <i>In fr(onte) p(edes) XX, / in ag(ro) p(edes) XX</i><br>35 x 16 cm; h. 65 cm  | BASSIGNANO 1997, n. 254, p. 342; <i>Eadem</i> 2001, p. 38; BOSCOLO 2015a, p. 358.<br><br>Già al Museo Nazionale Atestino, irreperibile (I.G. 1847)  |

| MM              | DEFINIZIONE         | LUOGO DI RINVENIMENTO (anno)   | DATAZIONE                                | DESCRIZIONE  | BIBLIOGRAFIA  |
|-----------------|---------------------|--|--|--|---|
|                 |                     |  |  |  | LUOGO DI CONSERVAZIONE (n° identificativo)  |
| 489             | Cippo funerario     | Este (PD)  | Prima metà del I sec. d.C.               | Cippo funerario centinato con indicazione dei limiti sepolcrali. L'iscrizione recita: <i>In front(e) / p(edes) XVI</i><br>30 x 10 cm; h. 77 cm   | BASSIGNANO 1997, n. 262, p. 345-346; <i>Eadem</i> 2001, p. 38; BOSCOLO 2015a, p. 359.<br>Già al Museo Nazionale Atestino, irreperibile.   |
| 490             | Cippo funerario     | Este (PD)  | Prima metà del I sec. d.C.               | Cippo funerario centinato con indicazione dei limiti sepolcrali. L'iscrizione recita: <i>L(ocus) s(epulturae). / In fro(n)te p(edes) XVI, / ret(ro) / p(edes) XVI</i><br>35 x 30,5 cm; h. 54 cm  | BASSIGNANO 1997, n. 264, p. 346; <i>Eadem</i> 2001, p. 38; BOSCOLO 2015a, p. 359.<br>Già al Museo Nazionale Atestino, irreperibile.   |
| 501             | Altare funerario    | Este (PD)<br>(Anteriore al XVIII sec.)   | Prima metà del I sec. d.C.               | Porzione superiore di altare funerario con fusto quadrangolare, martellinato, raccordato al coronamento da un'alta modanatura a listello e cavetto. L'iscrizione recita: <i>L(ucius) Emnius / L(uci) f(ilius) Rom(ilia) / Eniceni[us] / [R]utilia[us] C[ ]</i><br>45 x 47 cm; h. 53 cm   | <i>CIL</i> , V, 2620; ZERBINATI 1982a, n. D36, p. 350; <i>Idem</i> 1982b, n.6, p. 70; BASSIGNANO 1997, pp. 90-91, con bibliografia precedente; BOSCOLO 2015a, p. 358.<br>Museo dei Grandi Fiumi di Rovigo, chiostro meridionale, braccio orientale (sni)                      |
| 563             | Cippo funerario     | Este (PD)<br>(XVIII sec.)  | Prima metà del I sec. d.C.               | Cippo funerario centinato di Quinto Satrio con indicazione dei limiti sepolcrali. L'iscrizione recita: <i>Locus / Q(uinti) Satri / in f(ron)te p(edes) XII s(emissem) / in a(gro) p(edes) XX</i><br>26,5 x 22 cm; h. 107 cm  | <i>CIL</i> , V, 2683; <i>ILS</i> , 8315; ZERBINATI 1982a, n. D56, p. 352; BASSIGNANO 1997, p. 101, con bibliografia precedente; <i>Eadem</i> 2001, p. 38; BOSCOLO 2015a, p. 358.<br>Museo Lapidario Maffeiano di Verona, portico sud (inv. 284)                               |
| 564             | Altare funerario    | Este (PD)<br>(XVII sec.)   | I sec. d.C.                              | Altare funerario di Marco Marcio. Ai quattro spigoli paraste con capitello tuscanico; quelle anteriori sorreggono un frontone piatto costituito da un listello aggettante. Sul fianco destro è presente uno scudo oblungo su due aste incrociate, sul fianco sinistro una patera. Al centro un gallo di profilo gradiente a destra. L'iscrizione recita: <i>M(arcus) Marcius [---] / f(ilius) Rom(ilia) Marc[---]</i><br>41 x 26 cm; h. 53 cm  | <i>CIL</i> , V, 2651; ZERBINATI 1982a, n. D46, p. 351; BASSIGNANO 1997, p. 96, con bibliografia precedente; BOSCOLO 2015a, p. 358.<br>Museo Lapidario Maffeiano di Verona, portico sud (inv. 282)   |
| 566<br>PR<br>53 | Cippo confinario    | Este (PD)<br>(Ante 1741)   | I sec. d.C.                              | Cippo di forma troncopiramidale, lavorato in corrispondenza delle 4 facce. Si tratta di un riuso di un cippo funerario del V-IV sec. a.C. (PR 53). Presenta un'iscrizione venetica e una latina (quest'ultima su due facce), che recitano rispettivamente:<br>A) <i>ego Egestei Ostioi</i><br>B) <i>Iter / T(iti) Vibi T(iti) l(iberti) / Eronis p(edes) II s(emissem) la(tum)</i><br>A queste iscrizioni, sulla faccia opposta a quella in cui termina l'iscrizione latina, si leggono le lettere <i>FR</i> .<br>21/24 x 11/13 cm; h. 42,5 cm | <i>CIL</i> , V, 2750=3473; BUCHI 1987a, p. 108; MODONESI 1990, n. 38, p. 64; BASSIGNANO 1997, pp. 120-121; MARINETTI 2011, con bibliografia precedente; BOSCOLO 2015a, p. 358.<br>Museo Lapidario Maffeiano di Verona, II piano, sala etrusca e romana (I.G. 28738; inv. 607) |
| 681             | Mortaio             | Este (PD), castello Marchionale, zona della necropoli (1909)                             | Età romana                               | Mortaio in trachite. Rinvenuto a 50 m dalla sede del Museo, "nel punto in cui muore il dolce declivio della collinetta".   | ALFONSI 1911a, p. 114.  |
| 696             | Base                | Este (PD), via Caldeviso, fondo Rebato/Campo Alto al Cristo, tomba 101 (4 E) (1907-1909) | I sec. d.C.                              | Base quadrangolare di trachite su cui era fissato con grappe un cippo funerario. Rinvenuto in una porzione di sepolcreto con 11 cippi di varia forma e litotipo che si allineavano contro due muri contigui di uno dei due ambienti di uno spazio rettangolare chiuso da un muretto.   | ALFONSI 1922, p. 31; FOGOLARI 1957, p. 40; ZERBINATI 1982a, n. 2a, p. 214.<br>Museo Nazionale Atestino, Este.   |
| 701             | Segnacolo funerario | Este (PD), via Santo Stefano, casa del tabaccaio, tomba 9 (13 ottobre 1925)              | 150 a.C. - primi decenni del I sec. d.C. | Segnacolo funerario di forma pressoché discoidale. Diam. ca. 30 cm   | CALLEGARI 1928, p. 12; ZERBINATI 1982a, n. 15, p. 226.  |
| 702             | Stele               | Este (PD), Serraglio Albrizzi, area nord-orientale (1937)                                | Età romana                               | Stele parallelepipeda con estremità centinata di rozza fattura, infissa nel marciapiede del tratto stradale avente per pavimentazione il basolato MI 372, forse in una seconda fase, a ridosso delle pareti della <i>domus</i> del Serraglio, assieme alla stele MM 703.   | CALLEGARI 1941, p. 46.  |

| MM  | DEFINIZIONE     | LUOGO DI RINVENIMENTO (anno)                              | DATAZIONE                  | DESCRIZIONE  | BIBLIOGRAFIA   |
|-----|-----------------|---|----------------------------|--|--|
|     |                 |   |                            |  | LUOGO DI CONSERVAZIONE (n° identificativo)   |
| 703 | Stele           | Este (PD), Serraglio Albrizzi, area nord-orientale (1937) | Età romana                 | Stele centinata di rozza fattura, infissa nel marciapiede del tratto stradale avente per pavimentazione il basolato MI 372, forse in una seconda fase, a ridosso delle pareti della <i>domus</i> del Serraglio, assieme alla stele MM 702. | CALLEGARI 1941, p. 46.   |
| 704 | Base            | Este (PD), Serraglio Albrizzi (1872)                      | Età romana                 | Base su cui era incassata iscrizione marmorea dedicata a Diana. Callegari mise in dubbio l'autenticità dell'iscrizione.  | FIGLIOLI 1885; ZERBINATI 1982a, n. 47b, p. 251, con bibliografia precedente.   |
| 751 | Macina          | Este (PD), Serraglio Albrizzi                             | Età romana                 | Macina rotatoria manuale completa di entrambi i palmenti. Palmento inferiore: diam. 42 cm, h. max. 7 cm. Palmento superiore: diam. max. 40 cm; h. max 10 cm  | DONNER 1991-1992, n. 41.1.<br>Villa Albrizzi, Este (inv. CA 267-268)   |
| 752 | Macina          | Este (PD), Serraglio Albrizzi                             | Età romana                 | Possibile frammento di palmento inferiore di macina di tipo pompeiano. Diam. max. i. 34 cm; h. max 28 cm   | DONNER 1991-1992, n. 41.2.<br>Villa Albrizzi, Este (inv. CA 271)   |
| 753 | Macina          | Este (PD), Serraglio Albrizzi                             | Età romana                 | Palmento superiore di macina rotatoria manuale. Diam. max. i. 35 cm; h. max. 17 cm   | DONNER 1991-1992, n. 41.3.<br>Villa Albrizzi, Este (inv. CA 287)   |
| 754 | Macina          | Este (PD), Serraglio Albrizzi                             | Età romana                 | Palmento superiore di macina rotatoria manuale circolare. Diam. max. i. 34 cm; h. max. 12 cm   | DONNER 1991-1992, n. 41.4.<br>Villa Albrizzi, Este (inv. CA 304)   |
| 755 | Macina          | Este (PD), Serraglio Albrizzi                             | Età romana                 | Palmento inferiore di macina rotatoria manuale. Diam. max. s. 29 cm  | DONNER 1991-1992, n. 41.5.<br>Villa Albrizzi, Este   |
| 756 | Macina          | Este (PD), Serraglio Albrizzi (1937 o più tardi)          | I-III sec. d.C.            | Palmento inferiore di macina rotatoria manuale. Datazione desunta sulla base del contesto di rinvenimento. Diam. max. 34, h. max. 9  | DONNER 1991-1992, n. 41.9.<br>Villa Albrizzi, Este (inv. CA 246)   |
| 757 | Macina          | Este (PD), Serraglio Albrizzi (1937 o più tardi)          | I-III sec. d.C.            | Palmento inferiore di macina rotatoria manuale. Datazione desunta sulla base del contesto di rinvenimento.   | DONNER 1991-1992, n. 41.10.<br>Villa Albrizzi, Este (inv. CA 250)  |
| 758 | Macina          | Este (PD), via Versori 48                                 | Età romana                 | Frammento di palmento superiore di macina rotatoria manuale non finito. Diam. max. s. 30, h. max. 20,3 cm  | DONNER 1991-1992, n. 42.1.<br>Museo Nazionale Atestino, Este   |
| 759 | Macina          | Este (PD), via Versori 48                                 | Età romana                 | Frammento di palmento superiore di macina rotatoria manuale. Diam. max. s. 34 cm ca.; h. max. 20,5 cm  | DONNER 1991-1992, n. 42.2.<br>Museo Nazionale Atestino, Este   |
| 760 | Macina          | Este (PD), via Versori 48                                 | Età romana                 | Frammento di palmento superiore di macina rotatoria manuale. Diam. max. s. 34 cm ca.; h. max. 20,5 cm  | DONNER 1991-1992, n. 42.3.<br>Museo Nazionale Atestino, Este   |
| 801 | Cippo funerario | Este (PD), via Cà Mori (1953)                             | Prima metà del I sec. d.C. | Cippo funerario centinato di <i>L. Luxonius</i> con indicazione dei limiti sepolcrali. L'iscrizione recita: <i>L(uci) Luxo/ni L(uci) f(iliū) / in fr(onte) / p(edes) XX</i><br>26 x 19 cm; h. 51 cm  | ZERBINATI 1982a, n. 44, p. 250; BASSIGNANO 1997, n. 128, pp. 257-258, con bibliografia precedente; <i>Eadem</i> 2001, p. 37; BOSCOLO 2015a, p. 359.<br>Già al Museo Nazionale Atestino, irreperibile (I.G. 1674) |
| 804 | Cippo funerario | Este (PD), via Settabile, fondo Cannetti                  | I sec. d.C.                | Cippo funerario spezzato lungo gli spigoli e inferiormente. L'iscrizione recita: <i>Locus / sepultur(ae) / [Ho]stiliae C(ai) f(iliae) / [Sec]undae / [in fr(onte)] p(edes) XX / [in ag(ro)] p(edes)</i><br>32 cm; h. 40 cm                 | SI, 548; ZERBINATI 1982a, n. 120a, p. 290; BASSIGNANO 1997, p. 135, con bibliografia precedente.<br>Già al Museo Nazionale Atestino, irreperibile (sni)  |
| 805 | Cippo funerario | Este (PD)   | I sec. d.C.                | Frammento inferiore di cippo funerario con indicazione dei limiti sepolcrali. L'iscrizione recita: <i>In fr(onte) p(edes) XXX, / ret(ro) p(edes) XXX</i><br>30 x 16 cm; h. 29 cm   | BASSIGNANO 1997, n. 245, p. 338; <i>Eadem</i> 2001, p. 38; BOSCOLO 2015a, p. 358.<br>Già al Museo Nazionale Atestino, irreperibile (sni)   |

| MM  | DEFINIZIONE | LUOGO DI RINVENIMENTO (anno)                                       | DATAZIONE  | DESCRIZIONE   | BIBLIOGRAFIA  |
|-----|-------------|--|------------|---|---|
|     |             |  |            |   | LUOGO DI CONSERVAZIONE (n° identificativo)                                |
| 807 | Macina      | Este (PD), via Settabile, ospedale civile, saggio 1978-1980 (1980) | Età romana | Palmento inferiore di macina rotatoria manuale con superficie di macinazione conica, fondo piatto e foro cieco centrale per il perno.<br>Diam. 39 cm; h. 10 cm  | ---   |
|     |             |  |            |   | Museo Nazionale Atestino, Este, magazzino, aula I ex scuola (sni)         |
| 808 | Macina      | Este (PD), via Settabile, ospedale civile, saggio 1978-1980 (1980) | Età romana | Palmento inferiore di macina rotatoria manuale con superficie di macinazione conica, fondo piatto e foro cieco centrale per il perno.<br>Diam. 32 cm; h. 12 cm  | ---   |
|     |             |  |            |   | Museo Nazionale Atestino, Este, magazzino, aula I ex scuola (sni)         |
| 809 | Macina      | Este (PD), via Settabile, ospedale civile, saggio 1978-1980 (1980) | Età romana | Palmento inferiore di macina rotatoria manuale con superficie di macinazione conica, fondo piatto e foro cieco centrale per il perno.<br>Diam. 41 cm; h. 15 cm  | ---   |
|     |             |  |            |   | Museo Nazionale Atestino, Este, magazzino, aula I ex scuola (sni)         |
| 810 | Macina      | Este (PD)  | Età romana | Palmento inferiore di macina rotatoria manuale con superficie di macinazione piatta, ripartita in quattro settori rabbigliati, fondo piatto e foro cieco centrale, in cui è ancora infisso il perno di ferro mediante colatura di piombo.<br>Diam. 34 cm; h. 7 cm | ---   |
|     |             |  |            |   | Museo Nazionale Atestino, Este, magazzino, aula II ex scuola (I.G. 1816)  |
| 811 | Macina      | ---  | Età romana | Palmento inferiore di macina rotatoria manuale con superficie di macinazione conica, fondo piatto e foro cieco centrale per il perno.<br>Diam. 37 cm; h. 14 cm  | ---   |
|     |             |  |            |   | Museo Nazionale Atestino, Este, magazzino, aula II ex scuola (sni)        |
| 812 | Macina      | ---  | Età romana | Palmento inferiore di macina rotatoria manuale con superficie di macinazione conica, fondo piatto e foro cieco centrale per il perno.<br>Diam. 42 cm; h. 10 cm  | ---   |
|     |             |  |            |   | Museo Nazionale Atestino, Este, magazzino, aula II ex scuola (sni)        |
| 813 | Macina      | ---  | Età romana | Palmento inferiore di macina rotatoria manuale con superficie di macinazione conica, fondo piatto e foro cieco centrale per il perno.<br>Diam. 34 cm; h. 9 cm   | ---   |
|     |             |  |            |   | Museo Nazionale Atestino, Este, magazzino, aula II ex scuola (sni)        |
| 814 | Macina      | Este (PD)  | Età romana | Palmento superiore di macina rotatoria manuale con tramoggia e superficie di macinazione concave. Presenta un foro per l'immanicatura.<br>Diam. 44 cm; h. 14 cm   | ---   |
|     |             |  |            |   | Museo Nazionale Atestino, Este, magazzino, aula II ex scuola (I.G. 60630) |
| 815 | Macina      | Este (PD)  | Età romana | Palmento superiore di macina rotatoria manuale con tramoggia e superficie di macinazione concave. Presenta un foro per l'immanicatura.<br>Diam. 38 cm; h. 17 cm   | ---   |
|     |             |  |            |   | Museo Nazionale Atestino, Este, magazzino, aula II ex scuola (I.G. 60627) |
| 816 | Macina      | ---  | Età romana | Palmento inferiore di macina rotatoria manuale con superficie di macinazione conica, fondo piatto e foro cieco centrale per il perno.<br>Diam. 37 cm; h. 16 cm  | ---   |
|     |             |  |            |   | Museo Nazionale Atestino, Este, magazzino, aula II ex scuola (sni)        |
| 817 | Macina      | ---  | Età romana | Frammento pari a circa un terzo di palmento superiore di macina rotatoria manuale con tramoggia e superficie di macinazione concave.<br>31 x 16 cm; h. 11 cm  | ---   |
|     |             |  |            |   | Museo Nazionale Atestino, Este, magazzino, aula II ex scuola (sni)        |
| 818 | Macina      | ---  | Età romana | Frammento pari a circa metà palmento inferiore di macina rotatoria manuale con superficie di macinazione conica e fondo piatto.<br>34 x 13 cm; h. 9 cm  | ---   |
|     |             |  |            |   | Museo Nazionale Atestino, Este, magazzino, aula II ex scuola (sni)        |

| MM  | DEFINIZIONE      | LUOGO DI RINVENIMENTO (anno)          | DATAZIONE                  | DESCRIZIONE   | BIBLIOGRAFIA  |
|-----|------------------|---------------------------------------|----------------------------|---|---|
|     |                  |                                       |                            |   | LUOGO DI CONSERVAZIONE (n° identificativo)  |
| 819 | Macina           | ---                                   | Età romana                 | Frammento pari a circa un quarto di palmento superiore di macina rotatoria manuale con tramoggia e superficie di macinazione concave e incasso per il ponte.<br>22 x 13 cm; h. 10 cm  | ---<br>Museo Nazionale Atestino, Este, magazzino, aula II ex scuola (sni)   |
| 820 | Macina           | ---                                   | Età romana                 | Frammento pari a circa metà palmento superiore di macina rotatoria manuale con tramoggia e superficie di macinazione concave e incasso per il ponte.<br>Diam. 31 cm; h. 12 cm   | ---<br>Museo Nazionale Atestino, Este, magazzino, aula II ex scuola (sni)   |
| 821 | Macina           | ---                                   | Età romana                 | Palmento inferiore di macina rotatoria manuale ricomposto quasi integralmente da quattro frammenti. Superficie di macinazione conica, fondo piatto e foro non passante per il ponte.<br>Diam. 36 cm; h. 7 cm  | ---<br>Museo Nazionale Atestino, Este, magazzino, aula II ex scuola (sni)   |
| 822 | Macina           | ---                                   | Età romana                 | Frammento pari a circa metà palmento superiore di macina rotatoria manuale con tramoggia e superficie di macinazione concave e foro per l'immanicatura.<br>Diam. 31 cm; h. 15 cm  | ---<br>Museo Nazionale Atestino, Este, magazzino, aula II ex scuola (sni)   |
| 823 | Macina           | ---                                   | Età romana                 | Frammento di piccole dimensioni di palmento superiore di macina rotatoria manuale con tramoggia e superficie di macinazione apparentemente concave.<br>18 x 8 cm; h. 16 cm  | ---<br>Museo Nazionale Atestino, Este, magazzino, aula II ex scuola (sni)   |
| 824 | Macina           | ---                                   | Età romana                 | Frammento pari a circa metà palmento superiore di macina rotatoria manuale. Tramoggia e superficie di macinazione concave.<br>Diam. 29 cm; h. 13 cm   | ---<br>Museo Nazionale Atestino, Este, magazzino, aula II ex scuola (sni)   |
| 938 | Cippo funerario  | Este (PD), via dei Paleoveneti (2002) | Prima metà del I sec. d.C. | Cippo funerario con estremità centinata ed indicazione dei limiti del recinto funerario. Rinvenuto <i>in situ</i> e pertinente allo stesso recinto dei cippi MM 939-940 che si doveva collocare lungo una strada, probabilmente accompagnata da un fossato laterale. Posto a 4,5 m (15 piedi) dal cippo MM 939 e allineato con esso; posto a 4,5 m (15 piedi) dal cippo MM 940, alle spalle dei due precedenti. Datato su base tipologica, il contesto si data in maniera più ampia tra I sec. a.C. e I sec. d.C.<br>L'iscrizione recita: <i>Q(uo)q(uo)v(ersus) / P(edes) XV</i><br>91 x 17 cm; h. 33 cm  | BALISTA <i>et alii</i> 2005, p. 186; BOSCOLO 2015a, p. 358.<br>Museo Nazionale Atestino, Este, spazio aperto a nord-ovest del museo (sni) |
| 939 | Cippo funerario  | Este (PD), via dei Paleoveneti (2002) | Prima metà del I sec. d.C. | Cippo funerario con estremità centinata ed indicazione dei limiti del recinto funerario. Rinvenuto <i>in situ</i> e pertinente allo stesso recinto dei cippi MM 938, 940 che si doveva collocare lungo una strada, probabilmente accompagnata da un fossato laterale. Posto a 4,5 m (15 piedi) dal cippo MM 938 e allineato con esso; posto a 4,5 m (15 piedi) dal cippo MM 940, alle spalle dei due precedenti. Datato su base tipologica, il contesto si data in maniera più ampia tra I sec. a.C. e I sec. d.C.<br>L'iscrizione recita: <i>Q(uo)q(uo)v(ersus) / P(edes) XV</i><br>33 x 19 cm; h. 86 cm | BALISTA <i>et alii</i> 2005, p. 186; BOSCOLO 2015a, p. 358.<br>Museo Nazionale Atestino, Este, spazio aperto a nord-ovest del museo (sni) |
| 940 | Cippo funerario  | Este (PD), via dei Paleoveneti (2002) | Prima metà del I sec. d.C. | Cippo funerario anepigrafe con estremità centinata. Rinvenuto <i>in situ</i> e pertinente allo stesso recinto dei cippi MM 938-939 che si doveva collocare lungo una strada, probabilmente accompagnata da un fossato laterale. Il cippo non era iscritto in quanto posto nella porzione più interna del recinto. Posto a 4,5 m (15 piedi) dai cippi MM 938-939. Datato su base tipologica, il contesto si data in maniera più ampia tra I sec. a.C. e I sec. d.C.<br>33 x 19 cm; h. 86 cm  | BALISTA <i>et alii</i> 2005, p. 186.<br>Museo Nazionale Atestino, Este, spazio aperto a nord-ovest del museo (sni)                        |
| 972 | Cippo confinario | Este (PD), via Salute 16              | Età romana                 | Cippo trachitico rinvenuto <i>in situ</i> , posto su una base sulla carreggiata di un asse stradale est-ovest, interpretato come limite tra l'area urbana e il suburbio meridionale della città.  | TAGLIAFERRO 2015b, pp. 58-59.   |



## 1.5. IL TERRITORIO ATESTINO

### 1.5.1. Strutture e infrastrutture

| MI  | DEFINIZIONE                    | EDIFICIO DI PERTINENZA | LUOGO DI RINVENIMENTO (anno)  | DATAZIONE      | DESCRIZIONE  | BIBLIOGRAFIA   |
|-----|--------------------------------|------------------------|---|----------------|--|--|
|     |                                |                        |   |                |  | LUOGO DI CONSERVAZIONE (n° identificativo)   |
| 167 | Strutture murarie (fondazione) | Insedimento rustico    | Boschi Sant'Anna (VR), via Fittanza, fondo Visentin   | I-II sec. d.C. | Strutture murarie costituite in alzata prevalentemente con l'impiego di laterizi, particolarmente con frammenti di tegole; presentano una risega e sono costituite in fondazione anche da una limitata quantità di materiale litico, principalmente scaglie di pietra locale, e da blocchi di trachite euganea legati con argilla. | CAV, II, f. 63, 152, con bibliografia precedente; BUSANA 2002, p. 264; BACCHETTA 2003, pp. 107-108, con bibliografia precedente. |
| 195 | Blocchi                        |                        | Pojana Maggiore (VI), boaria Camperiano   | Età romana     | Blocchi trachitici squadrati e lavorati, rinvenuti non <i>in situ</i> assieme ad altri materiali litici non meglio definiti, tra cui una cornice. Il materiale romano associato è di età tiberiana.  | CAV, III, f. 64, 14, con bibliografia precedente.  |
| 196 | Strutture murarie              |                        | Montagnana (PD), località Le Praterie   | Età romana     | Strutture murarie in trachite e mattoni.   | ZERBINATI 1982a, n. 2A, p. 360, con bibliografia precedente; CAV, III, f. 64, 29, con bibliografia precedente.                   |
| 197 | Strutture                      |                        | Montagnana (PD), località Martaro, Cascina Forona (1900)  | Età romana     | Strutture in trachite non meglio definite.   | CAV, III, f. 64, 32, con bibliografia precedente.  |
| 198 | Blocco                         |                        | Montagnana (PD), località Martaro, Cascina Forona (1914)  | Età romana     | Blocco sporadico trachitico rinvenuto in associazione a materiali di età romana e al blocco MI 199.  | ZERBINATI 1982a, n. 5, p. 362; CAV, III, f. 64, 32, con bibliografia precedente.   |
| 199 | Blocco                         |                        | Montagnana (PD), località Martaro, Cascina Forona (1914)  | Età romana     | Blocco sporadico trachitico rinvenuto in associazione a materiali di età romana e al blocco MI 198.  | ZERBINATI 1982a, n. 5, p. 362; CAV, III, f. 64, 32, con bibliografia precedente.   |
| 200 | Strutture murarie (fondazione) |                        | Megliadino San Vitale (PD), case Le Grame   | Età romana     | Fondazioni in trachite e calce non meglio definite.  | CAV, III, f. 64, 55, con bibliografia precedente.  |
| 201 | Materiale edilizio             |                        | Megliadino San Vitale (PD), Scaglione-Lazzaretto  | Età romana     | Resti di materiale edilizio trachitico e laterizio non meglio definito.  | CAV, III, f. 64, 56, con bibliografia precedente.  |
| 202 | Strutture murarie (fondazione) |                        | Megliadino San Vitale (PD), Scaglione-Lazzaretto  | Età romana     | Tratti di fondazioni in elementi lapidei trachitici e di pietra tenera rinvenuti presso il Lazzaretto.   | CAV, III, f. 64, 56, con bibliografia precedente.  |
| 203 | Blocchi                        |                        | Megliadino San Fidenzio (PD)  | Età romana     | Blocchi squadrati trachitici, rinvenuti non <i>in situ</i> in associazione a materiale di età romana.  | CAV, III, f. 64, 69.2, con bibliografia precedente.  |
| 204 | Scapoli lapidei                |                        | Megliadino San Fidenzio (PD), località Lupia Bassa  | Età romana     | Scapoli lapidei in trachite non lavorati e non <i>in situ</i> , rinvenuti in associazione a materiale di età romana.   | ZERBINATI 1982a, n. 4A, p. 362; CAV, III, f. 64, 71, con bibliografia precedente.  |
| 205 | Blocchi                        | Abitazione rustica     | Baone (PD), località Castagnarola   | Età romana     | Grandi blocchi trachitici rinvenuti in stato di crollo pertinenti probabilmente a un'abitazione rustica.   | CALLEGARI 1933, p. 388; ZERBINATI 1982a, n. 6Ba, p. 183; CAV, III, f. 64, 142.2.   |
| 206 | Scapoli lapidei                |                        | Sant'Elena (PD), Ca' Da Zara  | Età romana     | Scapoli lapidei trachitici, rinvenuti sporadici e raccolti in superficie in associazione a materiale di età romana, in occasione del rinvenimento di una sepoltura.  | CAV, III, f. 64, 182, con bibliografia precedente.   |
| 213 | Struttura                      |                        | Monselice (PD), via San Pietro Viminario 2, proprietà Parisen Toldin, sotto l'attuale cavalcavia (1968) | Età romana     | Allineamento costituito da 3 blocchi squadrati ben infissi nel terreno e quindi mantenuti <i>in situ</i> . Lung. ca. 2 m   | ZERBINATI 1982a, n. 8b, p. 43; CAV, III, f. 64, 217, con bibliografia precedente.  |
| 216 | Masso                          | Struttura abitativa    | Monselice (PD), località Vetta, Salmistraro   | Età romana     | Masso irregolare di grandi dimensioni, rinvenuto in associazione a resti murari e frammenti di intonaco attribuiti alle strutture di un'abitazione di età romana.  | VALANDRO 1971-1972, nota 11, p. 184; ZERBINATI 1982a, n. 18f, p. 50; CAV, III, f. 64, 221.2.                                     |

| MI  | DEFINIZIONE                 | EDIFICIO DI PERTINENZA | LUOGO DI RINVENIMENTO (anno)  | DATAZIONE  | DESCRIZIONE   | BIBLIOGRAFIA  |
|-----|-----------------------------|------------------------|---|------------|---|---|
|     |                             |                        |   |            |   | LUOGO DI CONSERVAZIONE (n° identificativo)  |
| 217 | Canna                       | Pozzo                  | Monselice (PD), via Fragose 11 (1878)   | Età romana | Pozzo in conci trachitici lavorati ad arco di cerchio, situato in un'area destinata a necropoli. Diam. ca. 1,5 m  | PROSDOCIMI A. 1893a, p. 60; ZERBINATI 1982a, n. 16c, p. 48, con bibliografia precedente; CAV, III, f. 64, 223, con bibliografia precedente; BIANCHIN CITTON, ZERBINATI 1994, p. 34; ZERBINATI 2002, p. 35.  |
| 218 | Blocchi                     |                        | Casale di Scodosia (PD), località Vallerana, appezzamento i Castellarri, non lontano da Case Morosina | Età romana | Blocchi sporadici trachitici di varia dimensione, rinvenuti in associazione a materiale di età romana.  | ZERBINATI 1982a, n. 2, p. 156, con bibliografia precedente; CAV, III, f. 64, 266, con bibliografia precedente.  |
| 219 | Blocchi                     |                        | Merlara (PD), località Case Querina   | Età romana | Blocchi sporadici trachitici, rinvenuti in associazione a materiale di età romana.  | CAV, III, f. 64, 271, con bibliografia precedente.  |
| 222 | Massi                       |                        | Sant'Urbano (PD), località I Gorghetti  | Età romana | Quantità notevole di massi non lavorati in trachite euganea, rinvenuti in associazione a resti di tegole e mattoni di età romana.   | ZERBINATI 1982a, n. 2b, p. 124, con bibliografia precedente; CAV, III, f. 64, 331, con bibliografia precedente.   |
| 223 | Blocchi                     |                        | Villa Estense (PD), località La Gesiazza  | Età romana | Blocchi trachitici sporadici affioranti in superficie in associazione a materiale di età romana.  | CAV, III, f. 64, 335, con bibliografia precedente.  |
| 237 | Elementi di condotta idrica | Condotta idrica        | Faedo di Cinto Euganeo (PD), via Giarin (1962)  | Età romana | Tratto di condotta idrica costituita da 20 elementi tubolari trachitici, rinvenuto a 2,5 m di profondità, nel corso di lavori per la captazione della sorgente nota come "acquedotto romano". Diam. interno 16 cm; diam. esterno 30 cm; lung. 58 cm                           | FOGOLARI 1965a, n. 4826, p. 333; ZERBINATI 1982a, n. 21, pp. 168, 211; CAV, III, f. 64, 116.1; BAGGIO BERNARDONI 1987, p. 230; ZANOVELLO 1997, pp. 56-57, 64.<br>Tubi in parte dispersi; 2 conservati <i>in loco</i> sopra il tetto del piccolo edificio dell'acquedotto odierno; secondo P. Zanovello un modulo è al Museo Nazionale Atestino. |
| 238 | Elemento di condotta idrica |                        | Valle San Giorgio di Baone (PD), località Piombà (1971?)  | Età romana | Elemento tubolare trachitico, pertinente a condotta di acquedotto, rinvenuto sporadico nel corso di lavori agrari. Diam. int. 30/31 cm; diam. est. 48/50 cm; lung. 60/66 cm; dente 4 cm   | FOGOLARI 1957, p. 44; ZERBINATI 1982a, n. 34b, p. 175; CAV, III, f. 64, 130; ZANOVELLO 1997, pp. 59-60, con bibliografia precedente.<br>Museo Nazionale Atestino, Este, cortile esterno   |
| 239 | Elemento di condotta idrica |                        | Valle San Giorgio di Baone (PD), località Piombà (1971?)  | Età romana | Elemento tubolare trachitico, pertinente a condotta di acquedotto, rinvenuto sporadico nel corso di lavori agrari. Diam. int. 30/31 cm; diam. est. 48/50 cm; lung. 60/66 cm; dente 4 cm   | FOGOLARI 1957, p. 44; ZERBINATI 1982a, n. 34b, p. 175; CAV, III, f. 64, 130; ZANOVELLO 1997, pp. 59-60, con bibliografia precedente.<br>Museo Nazionale Atestino, Este, cortile esterno   |
| 240 | Elemento di condotta idrica |                        | Valle San Giorgio di Baone (PD), località Piombà (1971?)  | Età romana | Elemento tubolare trachitico pertinente a una condotta di acquedotto, rinvenuto sporadico nel corso di lavori agrari. Diam. int. 30/31 cm; diam. est. 48/50 cm; lung. 60/66 cm; dente 4 cm  | FOGOLARI 1957, p. 44; ZERBINATI 1982a, n. 34, p. 175; CAV, III, f. 64, 130; ZANOVELLO 1997, pp. 59-60, con bibliografia precedente.<br>Museo Nazionale Atestino, Este, cortile esterno  |
| 241 | Elemento di condotta idrica |                        | Valle San Giorgio di Baone (PD), località Piombà (1971?)  | Età romana | Elemento tubolare trachitico pertinente a una condotta di acquedotto, rinvenuto sporadico nel corso di lavori agrari. Diam. int. 30/31 cm; diam. est. 48/50 cm; lung. 60/66 cm; dente 4 cm  | FOGOLARI 1957, p. 44; ZERBINATI 1982a, n. 34b, p. 175; CAV, III, f. 64, 130; ZANOVELLO 1997, pp. 59-60, con bibliografia precedente.<br>Museo Nazionale Atestino, Este, cortile esterno   |
| 242 | Elemento di condotta idrica |                        | Valle San Giorgio di Baone (PD), località Piombà (1971?)  | Età romana | Elemento tubolare trachitico pertinente a una condotta di acquedotto, rinvenuto sporadico nel corso di lavori agrari. Presenta un'apertura quadrangolare. Diam. int. 30/31 cm; diam. est. 48/50 cm; lung. 60/66 cm; dente 4 cm; aperture quadrangolari (in 2 casi) 14 x 14 cm | FOGOLARI 1957, p. 44; ZERBINATI 1982a, n. 34b, p. 175; CAV, III, f. 64, 130; ZANOVELLO 1997, pp. 59-60, con bibliografia precedente.<br>Museo Nazionale Atestino, Este, cortile esterno   |
| 243 | Elemento di condotta idrica |                        | Valle San Giorgio di Baone (PD), località Piombà (1971?)  | Età romana | Elemento tubolare trachitico pertinente a una condotta di acquedotto, rinvenuto sporadico nel corso di lavori agrari. Presenta un'apertura quadrangolare. Diam. int. 30/31 cm; diam. est. 48/50 cm; lung. 60/66 cm; dente 4 cm; aperture quadrangolari (in 2 cas) 14 x 14 cm  | FOGOLARI 1957, p. 44; ZERBINATI 1982a, n. 34b, p. 175; CAV, III, f. 64, 130; ZANOVELLO 1997, pp. 59-60, con bibliografia precedente.<br>Museo Nazionale Atestino, Este, cortile esterno   |

| MI  | DEFINIZIONE                        | EDIFICIO DI PERTINENZA | LUOGO DI RINVENIMENTO (anno)   | DATAZIONE   | DESCRIZIONE  | BIBLIOGRAFIA  |
|-----|------------------------------------|------------------------|--|---|--|---|
|     |                                    |                        |  |   |  | LUOGO DI CONSERVAZIONE (n° identificativo)  |
| 244 | Elementi di condotta idrica        |                        | Valle San Giorgio di Baone (PD), località Piombà                                     | Età romana  | Gruppo di tubi di forma squadrata pertinenti a condutture di acquedotto, riusati come "ponti" per accedere a proprietà private. Quasi tutti gli elementi sono lavorati alle estremità a "maschio-femmina". La superficie esterna è lavorata con varie modalità: in un caso gli angoli sono stondati; un tubo è molto arrotondato presso l'imbotto; un esemplare presenta una soluzione intermedia e risulta più corto degli altri (56 cm, con lato di ca. 46 cm). In un caso vi sono due aperture affiancate, una ovale (ca. 15 x 10 cm), l'altra quadrangolare (13 x 12 cm), con base rettilinea e i rimanenti lati arrotondati. Lato 52/55 cm; diam. canale interno 31/32 cm; lung. 62/71 cm | FOGOLARI 1957, p. 44; ZERBINATI 1982a, n. 34, p. 175; CAV, III, f. 64, 130; ZANOVELLO 1997, pp. 59-60, con bibliografia precedente.   |
| 245 | Elementi di condotta idrica        |                        | Valle San Giorgio di Baone (PD), località Piombà                                     | Età romana  | Gruppo di elementi tubolari trachitici pertinenti a condutture di acquedotto, riusati come "ponti" per accedere a proprietà private. Quasi tutti gli elementi sono lavorati alle estremità a "maschio-femmina". In due casi sono presenti aperture, una circolare e una rettangolare. Diam. int. 30 cm; diam. est. 50 cm; lung. 57/62 cm; dente 4 cm. Diam. apertura circolare 14 cm. Apertura rettangolare 30 x 13 cm.  | FOGOLARI 1957, p. 44; ZERBINATI 1982a, n. 34, p. 175; CAV, III, f. 64, 130; ZANOVELLO 1997, pp. 59-60, con bibliografia precedente.   |
| 249 | Elemento di condotta idrica        |                        | Agugliaro (VI), via Disturbo, località Fioccarde                                     | Età romana  | Elemento tubolare trachitico.  | CAV, III, f. 64, 2, con bibliografia precedente.  |
| 250 | Scapoli lapidei                    | Arginatura             | Montagnana (PD), località Calarzero, case Mantoan                                    | Età romana  | Accumulo di pietrame trachitico interpretato come rivestimento arginale dell'antico corso dell'Adige.  | CAV, III, f. 64, 43, con bibliografia precedente.   |
| 251 | Elementi di condotta idrica        | Condotta idrica        | Megliadino San Vitale (PD), case Le Grame  | Età romana  | Elementi tubolari trachitici pertinenti a condotta di acquedotto, rinvenuti a nord e nell'alveo del Fiumicello. Diam. int. ca. 40 cm; lung. 80 cm  | CAV, III, f. 64, 55, con bibliografia precedente.   |
| 252 | Basoli                             |                        | Megliadino San Vitale (PD), case Le Grame  | Età romana  | Basoli trachitici sporadici rinvenuti in associazione a massi non meglio definiti in un contesto di età romana.  | CAV, III, f. 64, 55, con bibliografia precedente.   |
| 253 | Basoli                             |                        | Dossi di Saletto (PD)  | Età romana  | Basoli trachitici sporadici rinvenuti in associazione a materiali di età romana.   | CAV, III, f. 64, 86, con bibliografia precedente.   |
| 256 | Pavimentazione stradale (basolato) | Tratto stradale        | Carmignano di Sant'Urbano (PD)   | Età romana  | Pavimentazione stradale costituita da basoli trachitici.   | PROSDOCIMI A. 1900c; ZERBINATI 1982a, n. 1c, p. 124, con bibliografia precedente; <i>Idem</i> 1987, p. 244; CAV, III, f. 64, 332, con bibliografia precedente; CERCHIARO 2004, pp. 246, 248, nota 25. |
| 318 | Pilastro (alzato)                  | Edificio rustico       | Este (PD), sottopassaggio a nord della stazione di Sant'Elena (Febbraio-maggio 2004) | I sec. d.C.<br>(Prima fase edilizia dell'edificio)                | Pilastro con fondazione in laterizi, pertinente a un porticato dell'edificio, di cui si conserva un blocco in trachite dell'alzato.  | CIPRIANO, RUTA SERAFINI 2006, p. 175.   |
| 319 | Strutture murarie (fondazione)     | Edificio rustico       | Este (PD), sottopassaggio a nord della stazione di Sant'Elena (Febbraio-maggio 2004) | I sec. d.C.<br>(Prima fase edilizia dell'edificio)                | Fondazione dei perimetrali del vano 2 dell'edificio, costituite da blocchi di trachite e radi frammenti laterizi connessi mediante limo depurato.  | CIPRIANO, RUTA SERAFINI 2006, p. 175.   |
| 320 | Strutture murarie (alzato)         | Edificio rustico       | Este (PD), sottopassaggio a nord della stazione di Sant'Elena (Febbraio-maggio 2004) | I sec. d.C.<br>(Prima fase edilizia dell'edificio)                | Alzato dei perimetrali del vano 2 dell'edificio, costituito da blocchi di trachite ed esili corsi laterizi.  | CIPRIANO, RUTA SERAFINI 2006, p. 175.   |
| 321 | Soglia                             | Edificio rustico       | Este (PD), sottopassaggio a nord della stazione di Sant'Elena (Febbraio-maggio 2004) | I sec. d.C.<br>(Prima fase edilizia dell'edificio)                | Soglia inserita parzialmente nel perimetro meridionale del vano 2.   | CIPRIANO, RUTA SERAFINI 2006, p. 175.   |
| 322 | Pilastri                           | Edificio rustico       | Este (PD), sottopassaggio a nord della stazione di Sant'Elena (Febbraio-maggio 2004) | I sec. d.C.<br>(Prima fase edilizia dell'edificio)                | Due grandi blocchi quadrangolari inseriti nel perimetro orientale del vano 2 dell'edificio. Tali blocchi inducono ad ipotizzare la presenza di elementi verticali in appoggio su pilastri. Il primo blocco è stato rinvenuto in posizione sub-primaria, il secondo in parte scalzato e spezzato in due tronconi.   | CIPRIANO, RUTA SERAFINI 2006, p. 175.   |
| 323 | Strutture murarie (fondazione)     | Edificio rustico       | Este (PD), sottopassaggio a nord della stazione di Sant'Elena (Febbraio-maggio 2004) | A partire dal I sec. d.C.<br>(Quarta fase edilizia dell'edificio) | Fondazione in blocchi di trachite dei perimetrali del vano 1 dell'edificio.  | CIPRIANO, RUTA SERAFINI 2006, pp. 177-178.  |

| MI  | DEFINIZIONE                | EDIFICIO DI PERTINENZA                                   | LUOGO DI RINVENIMENTO (anno)  | DATAZIONE  | DESCRIZIONE  | BIBLIOGRAFIA   |
|-----|----------------------------|--|---|--|--|--|
|     |                            |  |   |  |  | LUOGO DI CONSERVAZIONE (n° identificativo)   |
| 324 | Struttura muraria (alzato) | Edificio rustico   | Este (PD), sottopassaggio a nord della stazione di Sant'Elena (Febbraio-maggio 2004)                      | A partire dal I sec. d.C. (Quarta fase edilizia dell'edificio) | Alzato piuttosto lacunoso dei perimetrali del vano 4 dell'edificio, costituito da una tessitura irregolare di blocchi di trachite e radi frammenti di laterizi.  | CIPRIANO, RUTA SERAFINI 2006, pp. 177-178.   |
| 325 | Soglia                     | Edificio rustico   | Este (PD), sottopassaggio a nord della stazione di Sant'Elena (Febbraio-maggio 2004)                      | A partire dal I sec. d.C. (Quarta fase edilizia dell'edificio) | Soglia aperta lungo il perimetrale del vano 1 dell'edificio, costituita da 4 blocchi di trachite allineati lungo l'interasse dei muri prospicienti. I blocchi risultano fondati su una preparazione di mattoni e tegole rotte posti di piano.  | CIPRIANO, RUTA SERAFINI 2006, p. 178.  |
| 326 | Struttura                  | Edificio rustico   | Este (PD), sottopassaggio a nord della stazione di Sant'Elena (Febbraio-maggio 2004)                      | A partire dal I sec. d.C. (Quarta fase edilizia dell'edificio) | Struttura quadrangolare in relazione a macine all'interno del vano 1. La struttura è costituita da mattoni associati a blocchi di trachite inseriti sul piano pavimentale dell'ambiente, nel quale dovevano svolgersi attività legate alla trasformazione delle granaglie.   | CIPRIANO, RUTA SERAFINI 2006, p. 178.  |
| 327 | Blocchi                    | Sistemazione spondale                                    | Montagnana (PD), via Adige/via Altiero, località Borgo San Zeno, fondo Bisson (2005-2006 (ultimo tratto)) | Fine del I sec. a.C. - prima metà del I sec. d.C.              | Scogliera di difesa spondale del paleoalveo dell'Adige. L'infrastruttura è costituita da blocchi di trachite disposti con assetto vario, da embriciato a caotico, spesso con rapporti di contiguità tra gli spigoli dei vari elementi. La scogliera risulta alloggiata in uno strato di sabbie alluvionali generatesi a seguito delle esondazioni del paleo-Adige. Il tratto meridionale presenta, inglobati tra gli elementi litici, laterizi romani frammentari e, allettato su depositi sabbiosi, segue l'andamento curvilineo che il fiume aveva in questo tratto. Tratto meridionale: lung. 2,5 m; ampiezza stimata ca. 20 m; h. 1,5 m (tratto meridionale) | BALISTA, BIANCHIN CITTON 1987; BIANCHIN CITTON 1998, p. 248, fig. 135; ZAFFANELLA 1999, p. 187, fig. 115; BALISTA, BIANCHIN CITTON, TAGLIAFERRO 2010, pp. 139, 143-144; BALISTA 2015, p. 19. |
| 328 | Blocchi                    | Sistemazioni spondali                                    | Montagnana (PD)   | Età romana   | Accumuli di blocchi di trachite grezzi, di dimensioni maneggevoli, posti a secco con regolare pendenza a rivestimento dell'antica ripa del paleoalveo dell'Adige, rinvenuti in varie zone di Montagnana, da mettere in relazione all'infrastruttura MI 327.  | GIACOMELLI 1976, p. 211; BALISTA, BIANCHIN CITTON 1987, p. 18, nota 10.  |
| 329 | Blocchi                    | Sistemazione spondale                                    | Megliadino San Fidenzio (PD), via Roaro 70, fondo Bellini   | Età romana   | Sistemazione spondale in blocchi di trachite.  | BALISTA, BIANCHIN CITTON 1987, p. 18, nota 10.   |
| 355 | Strutture murarie          |  | Bresega di Ponso (PD), fondo di Beniamino Paluan (1938)   | Età romana   | Strutture murarie in trachite rinvenute in associazione a materiali di età romana, distrutte dopo il rinvenimento.   | CALLEGARI 1940c, p. 167; ZERBINATI 1982a, n. 20c, p. 191, con bibliografia precedente.   |
| 369 | Canna                      | Pozzo  | Carcere (PD), via Sabbionara, proprietà Banzato (1927)  | Età romana   | Pozzo costituito con conci trachitici. La vera è invece un elemento monolitico «di pietra viva». Rinvenuto alla profondità di 4 m. Diam. 60 cm; spessore conci 30 cm   | ZERBINATI 1982a, n. 34, p. 200, con bibliografia precedente.   |
| 435 | Canna                      | Pozzo  | Albettono (VI), località Lovolo (2010)  | Età romana   | Canna di un pozzo pertinente ad un edificio rustico. La canna è costituita da grossi blocchi squadrati trachitici e calcarei, ben sovrapposti e incastrati tra loro. La canna, in parte aderente al taglio di impianto, verso est era divisa da questo da una camicia limo-sabbiosa giallastra. Diam. est. 1,30 m; diam. int. 0,65 m; prof. > 1,5 m  | BALASSO <i>et alii</i> 2013, p. 34, fig. 11.   |
| 437 | Basamento                  | Struttura A (edificio colonnato, forse sacello di culto) | Agugliaro (VI), località Finale, presso la Boaria Gobbato (2011)  | Età romana   | Basamento in trachite di forma quadrangolare, allineato ai basamenti MI 438 e 439, lungo l'asse est-ovest dell'edificio a 2,20 m l'uno dall'altro. I tre basamenti sono corrispondenti a quelli del lato maggiore meridionale dell'edificio, ossia MI 440 e 441 e un terzo non conservato, e sorreggevano colonne in elementi fittili (eccetto i due basamenti agli angoli orientali dell'edificio, che forse fungevano da sostegno per elementi differenti non conservati). Lato ca. 40 cm  | BALASSO <i>et alii</i> 2013, p. 55, figg. 41-42.   |
| 438 | Basamento                  | Struttura A (edificio colonnato, forse sacello di culto) | Agugliaro (VI), località Finale, presso la Boaria Gobbato (2011)  | Età romana   | Basamento in trachite di forma quadrangolare, allineato ai basamenti MI 437 e 439, lungo l'asse est-ovest dell'edificio a 2,20 m l'uno dall'altro. I tre basamenti sono corrispondenti a quelli del lato maggiore meridionale dell'edificio, ossia MI 440 e 441 e un terzo non conservato, e sorreggevano colonne in elementi fittili (eccetto i due basamenti agli angoli orientali dell'edificio, che forse fungevano da sostegno per elementi differenti non conservati). Lato ca. 40 cm  | BALASSO <i>et alii</i> 2013, p. 55, figg. 41-42.   |

| MI  | DEFINIZIONE                        | EDIFICIO DI PERTINENZA                                   | LUOGO DI RINVENIMENTO (anno)   | DATAZIONE      | DESCRIZIONE   | BIBLIOGRAFIA  |
|-----|------------------------------------|--|--|----------------|---|---|
|     |                                    |  |  |                |   | LUOGO DI CONSERVAZIONE (n° identificativo)  |
| 439 | Basamento                          | Struttura A (edificio colonnato, forse sacello di culto) | Agugliaro (VI), località Finale, presso la Boaria Gobbato (2011)   | Età romana     | Basamento in trachite di forma quadrangolare, allineato ai basamenti MI 437 e 438, lungo l'asse est-ovest dell'edificio a 2,20 m l'uno dall'altro. I tre basamenti sono corrispondenti a quelli del lato maggiore meridionale dell'edificio, ossia MI 440 e 441 e un terzo non conservato, e sorreggevano colonne in elementi fittili (eccetto i due basamenti agli angoli orientali dell'edificio, che forse fungevano da sostegno per elementi differenti non conservati). Lato ca. 40 cm   | BALASSO <i>et alii</i> 2013, p. 55, figg. 41-42.  |
| 440 | Basamento                          | Struttura A (edificio colonnato, forse sacello di culto) | Agugliaro (VI), località Finale, presso la Boaria Gobbato (2011)   | Età romana     | Basamento in trachite di forma quadrangolare, allineato ai basamenti MI 441 e un terzo non conservato, lungo il lato maggiore meridionale dell'edificio, a 2,20 m l'uno dall'altro. I due basamenti sono corrispondenti a quelli dell'asse est-ovest dell'edificio, ossia MI 437, 438 e 439, e sorreggevano colonne in elementi fittili (eccetto i due basamenti agli angoli orientali dell'edificio, che forse fungevano da sostegno per elementi differenti non conservati). Lato ca. 40 cm   | BALASSO <i>et alii</i> 2013, p. 55, figg. 41-42.  |
| 441 | Basamento                          | Struttura A (edificio colonnato, forse sacello di culto) | Agugliaro (VI), località Finale, presso la Boaria Gobbato (2011)   | Età romana     | Basamento in trachite di forma quadrangolare, allineato ai basamenti MI 440 e un terzo non conservato, lungo il lato maggiore meridionale dell'edificio, a 2,20 m l'uno dall'altro. I due basamenti sono corrispondenti a quelli dell'asse est-ovest dell'edificio, ossia MI 437, 438 e 439, e sorreggevano colonne in elementi fittili (eccetto i due basamenti agli angoli orientali dell'edificio, che forse fungevano da sostegno per elementi differenti non conservati). Lato ca. 40 cm   | BALASSO <i>et alii</i> 2013, p. 55, figg. 41-42.  |
| 442 | Canna                              | Pozzo  | Agugliaro (VI), località Finale, presso la Boaria Gobbato (2011)   | Età romana     | Pozzo con canna costituita da grossi blocchi di calcare non lavorati, blocchi di trachite, alcuni dei quali presentanti tracce di lavorazione su una faccia, un elemento di calcare di reimpiego, forse una base modanata di incensiere e alcune bozze di arenaria. I vari elementi risultano posti in opera a formare dei corsi sovrapposti irregolari. Il taglio d'impianto si stringe ad imbuto e a circa metà della struttura coincide con il rivestimento, presentando dunque un profilo ad imbuto. Diam. canna 65-70 cm; prof. ca. 4 m<br>Diam. taglio d'impianto ca. 3,4/3,6 m all'imboccatura | BALASSO <i>et alii</i> 2013, p. 56.   |
| 452 | Elemento di condotta idrica        | Condotta idrica  | Montagnana (PD), via Zoccolanti 5, Villaggio della Gioventù (Fine anni '70, inizio anni '80 del XX sec.) | I-II sec. d.C. | Tubo cilindrico pertinente a condotta idrica. La base è piana, per una migliore posa sul terreno; presenta una finestra rettangolare per l'ispezione. Assieme al tubo MI 453 faceva parte di un'unica tubatura diretta da ovest a est, forse sfociante in una grande vasca in località Prato della Valle di Montagnana. Lung. 51 cm; diam. est. 33 cm; diam. int. 15/17 cm  | Montagnana 1990, pp. 32, 46; ZAFFANELLA 1999, pp. 87-90, figg. 51-53.                   |
|     |                                    |  |  |                |   | Museo Civico Archeologico "Antonio Giacomelli" di Montagnana (PD), sala 2 (I.G. 254533) |
| 453 | Elemento di condotta idrica        | Condotta idrica  | Montagnana (PD), via Zoccolanti 5, Villaggio della Gioventù (Fine anni '70, inizio anni '80 del XX sec.) | I-II sec. d.C. | Tubo cilindrico pertinente a condotta idrica. La base è piana, per una migliore posa sul terreno. Assieme al tubo MI 452 faceva parte di un'unica tubatura diretta da ovest a est, forse sfociante in una grande vasca in località Prato della Valle di Montagnana. Lung. 51 cm; diam. est. 33 cm; diam. int. 15/17 cm  | Montagnana 1990, pp. 32, 46; ZAFFANELLA 1999, pp. 87-90, figg. 51-53.                   |
|     |                                    |  |  |                |   | Museo Civico Archeologico "Antonio Giacomelli" di Montagnana (PD), sala 2               |
| 454 | Elemento di condotta idrica        |  | Montagnana (PD)  | I-II sec. d.C. | Tubo cilindrico originariamente pertinente a condotta idrica. Lung. 45 cm; diam. est. 33 cm; diam. int. 21 cm   | ---   |
|     |                                    |  |  |                |   | Museo Civico Archeologico "Antonio Giacomelli" di Montagnana (PD), sala 2.              |
| 620 | Pavimentazione stradale (basolato) | Tratto stradale  | Merlara (PD), corte Graizzara, strada per Begosso, proprietà Lova  | Età romana     | Pavimentazione in basoli trachitici attribuita dubitativamente ad un tratto stradale.   | GIACOMELLI 1976, p. 394; CAV, II, f. 63, 297, con bibliografia precedente.              |
| 621 | Blocchi                            |  | Pressana (VR), corte Sant'Agata (XIX-XX sec.)  | Età romana     | Blocchi grezzi di trachite rinvenuti con una disposizione caotica in associazione a materiali di età romana.  | GIACOMELLI 1976, n. 88, p. 343; CAV, II, f. 63, 134, con bibliografia precedente.       |
| 680 | Strutture murarie (alzato)         |  | Montagnana (PD), via Canton, campagna Boggian  | I sec. d.C.    | Muri costituiti con mattoni di diversa pezzatura, tegoloni ed embrici labiati, oltre che blocchi trachitici connessi mediante malta ricca in calce. Si ritiene che i muri dovessero supportare un secondo piano.  | ZAFFANELLA 1999, pp. 91-92, nota 3, fig. 57.  |

| MI  | DEFINIZIONE                        | EDIFICIO DI PERTINENZA | LUOGO DI RINVENIMENTO (anno)  | DATAZIONE   | DESCRIZIONE  | BIBLIOGRAFIA  |
|-----|------------------------------------|------------------------|---|---|--|---|
|     |                                    |                        |   |   |  | LUOGO DI CONSERVAZIONE (n° identificativo)  |
| 681 | Basamento                          |                        | Montagnana (PD), via Canton, campagna Boggian                               | I sec. d.C.                                       | Blocco trachitico quadrangolare di grandi dimensioni posto al centro di un ambiente quadrangolare e interpretato come basamento di una colonna   | ZAFFANELLA 1999, pp. 90-91, nota 3.   |
| 687 | Elementi di condotta idrica        | Condotta idrica        | Valle San Giorgio di Baone (PD), valle inferiore, località Rostana (1919)   | Età romana  | Porzione di condotta idrica pertinente ad un acquedotto costituito da almeno 3 elementi trachitici in cui ancora passava al momento del rinvenimento acqua corrente.   | ZERBINATI 1982a, n. 29f, p. 172; CAV, III, f. 64, 126; ZANOVELLO 1997, p. 59.   |
| 704 | Architrave                         |                        | Calaoe di Baone (PD), villa Pietrogrande (reimpiego)                        | I sec. d.C.                                       | Architrave iscritto, reimpiegato in un davanzale a destra della porta principale della villa.<br>L'iscrizione recita: [---] l(ibertus) Severus.<br>117,5 x 38 cm; h. 29 cm   | CIL, V, 2691; ZERBINATI 1982a, n. 1B, p. 178; <i>Idem</i> 1990-1991, n. 1, pp. 360-361, figg. 1-2; BASSIGNANO 1997, p. 103, con bibliografia precedente; BOSCOLO 2015a, p. 358. |
| 764 | Sepoltura                          |                        | Fontanafredda di Cinto Euganeo (PD), località Ponte Crosara (Febbraio 1916) | Età romana  | Copertura di una sepoltura in lastre trachitiche rinvenuta assieme alla sepoltura MI 765 e costituita da un'anfora segata infissa nel terreno con il puntale verso il basso.   | PELLEGRINI G. 1917b, pp. 214-215  |
| 765 | Sepoltura                          |                        | Fontanafredda di Cinto Euganeo (PD), località Ponte Crosara (Febbraio 1916) | Età romana  | Copertura di una sepoltura in lastre trachitiche rinvenuta assieme alla sepoltura MI 764 e costituita da un'anfora segata infissa nel terreno con il puntale verso il basso.   | PELLEGRINI G. 1917b, pp. 214-215  |
| 772 | Elemento architettonico            |                        | Montagnana (PD), via Canton, località Calarzere, fondo Nicoletti            | Età romana  | Grande blocco parallelepipedo semilavorato con due incavi opposti a coda di rondine, forse per il sollevamento.<br>130 x 60 cm; h. 100 cm; peso ca. 20 q   | ZAFFANELLA 1999, p. 97, fig. 61.<br>Montagnana, cortile dell'Ostello della Gioventù presso il castello degli Alberì   |
| 775 | Blocchi                            | Arginatura             | Megliadino San Fidenzio (PD), località Giacomelli (1985-1986)               | Età romana  | Blocchi costituenti un'arginatura disposti in continuità strutturale sulla sponda meridionale del tracciato fluviale dell'Adige di età romana (Θ). In età tardo-romana vari depositi alluvionali (US 6/7 e 19) comprendenti materiale eterogeneo, inglobarono pure frammenti e massi trachitici pertinenti all'argine. | BIANCHIN CITTON, BALISTA 1991, pp. 27, 30, 32; BALISTA, BIANCHIN CITTON, TAGLIAFERRO 2010, pp. 140-141, 147-148.  |
| 782 | Massi                              | Arginatura             | Megliadino San Fidenzio (PD), via Arzarello                                 | Fine del I sec. a.C. - prima metà del I sec. d.C. | Tratto di scogliera in massi trachitici che fungevano da rivestimento arginale.  | BALISTA, BIANCHIN CITTON, TAGLIAFERRO 2010, p. 141; BALISTA 2015, p. 19-23.   |
| 845 | Pavimentazione stradale (basolato) | Tratto stradale        | Monache di Montagnana (PD), presso le Luppe                                 | Età romana  | Lastre trachitiche interpretate come relative a un passaggio di un tratto stradale presso la sponda meridionale del paleo-Adige.   | ZAFFANELLA 1999, p. 174, nota 34.   |
| 851 | Elemento di condotta idrica        | Condotta idrica        | Veronella (VR), località Caneviera  | Età romana  | Elemento cilindrico di condotta idrica con incassi maschio alle estremità.<br>Diam. est. 46 cm; diam. int. 32 cm; lung. 58 cm  | ---   |
| 852 | Elemento di condotta idrica        | Condotta idrica        | Veronella (VR), località Caneviera  | Età romana  | Elemento cilindrico di condotta idrica con incassi femmina e maschio alle estremità.<br>Diam. est. 47 cm; diam. int. 32 cm; lung. 66 cm  | ---   |
| 854 | Elemento di condotta idrica        |                        | ---   | Età romana  | Frammento di elemento cilindrico di condotta idrica con incassi maschio alle estremità.<br>Diam. est 48 cm; diam. int. 32 cm; lung. 52 cm  | ---   |
| 855 | Elemento di condotta idrica        |                        | ---   | Età romana  | Frammento di elemento cilindrico di condotta idrica con incassi maschio alle estremità.<br>47 x 51 x 11 cm   | ---   |
| 856 | Elemento di condotta idrica        |                        | ---   | Età romana  | Elemento cilindrico di condotta idrica con incassi femmina alle estremità.<br>Diam. est 49 cm; diam. int. 31 cm; lung. 62 cm   | ---   |

| MI   | DEFINIZIONE                         | EDIFICIO DI PERTINENZA | LUOGO DI RINVENIMENTO (anno)   | DATAZIONE                                     | DESCRIZIONE   | BIBLIOGRAFIA  |
|------|-------------------------------------|------------------------|--|---|---|---|
|      |                                     |                        |  |   |   | LUOGO DI CONSERVAZIONE (n° identificativo)  |
| 857  | Elemento di condotta idrica         |                        | ---  | Età romana                                    | Frammento di elemento cilindrico di condotta idrica con incassi maschio e femmina alle estremità. Presenta foro quadrangolare all'estremità. Diam. est 50 cm; diam. int. 32 cm; lung. 60 cm; foro 11 x 16 cm                  | ---   |
|      |                                     |                        |  |   |   | Museo civico archeologico di Cologna Veneta (VR), deposito presso la torre campanaria.  |
| 858  | Elemento di condotta idrica         |                        | ---  | Età romana                                    | Frammento di elemento cilindrico di condotta idrica con incassi maschio alle estremità. Diam. est 46 cm; diam. int. 30 cm; lung. 59 cm  | ---   |
|      |                                     |                        |  |   |   | Museo civico archeologico di Cologna Veneta (VR), deposito presso la torre campanaria.  |
| 859  | Elemento di condotta idrica         |                        | ---  | Età romana                                    | Frammento di elemento cilindrico di condotta idrica con incassi maschio e femmina alle estremità. Diam. est 49 cm; diam. int. 32 cm; lung. 50 cm  | ---   |
|      |                                     |                        |  |   |   | Museo civico archeologico di Cologna Veneta (VR), deposito presso la torre campanaria.  |
| 860  | Elemento di condotta idrica         |                        | ---  | Età romana                                    | Frammento di elemento cilindrico di condotta idrica con incassi femmina alle estremità. Diam. est 52 cm; diam. int. 32 cm; lung. 65 cm  | ---   |
|      |                                     |                        |  |   |   | Museo civico archeologico di Cologna Veneta (VR), deposito presso la torre campanaria.  |
| 861  | Elemento di condotta idrica         |                        | ---  | Età romana                                    | Frammento di elemento cilindrico di condotta idrica con incassi femmina alle estremità. Diam. est 55 cm; diam. int. 31 cm; lung. 68 cm  | ---   |
|      |                                     |                        |  |   |   | Museo civico archeologico di Cologna Veneta (VR), deposito presso la torre campanaria.  |
| 926  | Base                                | Abitazione rustica     | Baone (PD), località Castagnarola (1931)                                 | Età romana                                    | Base di pilastro squadrata e sagomata di trachite. 63 x 64 cm alla base; 48 x 35 cm al vertice.   | CALLEGARI 1933, p. 386.   |
| 927  | Blocco                              | Abitazione rustica     | Baone (PD), località Castagnarola (1931)                                 | Età romana                                    | Blocco trachitico squadrato parallelepipedo con due leggeri listelli sui margini lunghi di una faccia. 146 x 45 x 44 cm   | CALLEGARI 1933, p. 386.   |
| 928  | Blocco                              | Abitazione rustica     | Baone (PD), località Castagnarola (1931)                                 | Età romana                                    | Blocco trachitico squadrato parallelepipedo con incavo circolare.   | CALLEGARI 1933, p. 386.   |
| 929  | Soglia                              | Abitazione rustica     | Baone (PD), località Castagnarola (1931)                                 | Età romana                                    | Soglia di una porta costituita da tre blocchi trachitici sovrapposti. I due elementi inferiori sono alloggiati a 1,7 m dal piano del colle.   | CALLEGARI 1933, p. 386.   |
| 943  | Blocchi                             | Arginatura             | Area tra Saletto (PD) e Ospedaletto Euganeo (PD)                         | Fine del I sec. a.C. - inizio del I sec. d.C. | Arginature e sistemazioni spondali in massi trachitici probabilmente riconducibili a una realizzazione dei legionari reduci da Azio, costituita in blocchi di trachite euganea. 2000 m  | BASSIGNANO 1997, pp. 177-180; BONETTO, BUSANA 1998, p. 92, con bibliografia precedente; BALISTA, BIANCHIN CITTON, TAGLIAFERRO 2010, p. 148.   |
| 1066 | Elementi di condotta idrica         | Condotta idrica        | Vo' (PD), località Ponte Docima (Giugno 1930)                            | Età romana                                    | 7 elementi tubolari trachitici pertinenti a una condotta idrica rivolta a ovest verso i Berici. La condotta tagliava diagonalmente il canale ed era orientato verso nord-est, ossia verso il monte della Madonna. Lung. 60 cm | CALLEGARI 1932, p. 32; FOGOLARI 1957, p. 44; ZERBINATI 1982a, n. 2, pp. 159-160, con bibliografia precedente; CAV, III, f. 64, 107; ZANOVELLO 1997, pp. 63-64.<br>Museo Nazionale Atestino, Este, cortile esterno (I.G. 1699) |
| 1067 | Bocca di scarico di condotta idrica | Condotta idrica        | Vo' (PD), località Ponte Docima (Giugno 1930)                            | Età romana                                    | Bocca di scarico pertinente a una condotta idrica con apertura quadrata e tracce di arpioni di ferro. Lato 42 cm; diam. apertura 36 cm; sguancio 6,4 cm   | ZERBINATI 1982a, n. 2, pp. 159-160, con bibliografia precedente; CAV, III, f. 64, 107; ZANOVELLO 1997, p. 63.<br>Museo Nazionale Atestino, Este, cortile esterno (I.G. 1699)  |
| 1070 | Elemento di condotta idrica         | Condotta idrica        | Lozzo Atestino (PD), boaria Saline, campagna Albrizzi                    | Età romana                                    | Elemento tubolare trachitico pertinente a condotta idrica, rinvenuto assieme ad altri tre in calcare dei Berici.  | CAV, III, f. 64, 99; ZANOVELLO 1997, p. 62, con bibliografia precedente.  |
| 1071 | Tappo                               | Condotta idrica        | Rivadolmo di Baone (PD), località Piombà - "Le Buse" (16 settembre 1915) | Età romana                                    | Ciottolo trachitico che ostruiva, saldato con gesso, un foro che a sua volta permetteva l'espurgo di una conduttura costituita da un elemento in pietra calcarea bianca.  | PELLEGRINI G. 1916, p. 388; ZERBINATI 1982a, n. 39, p. 176; CAV, III, f. 64, 136; ZANOVELLO 1997, p. 61.<br>Museo Nazionale Atestino, Este  |
| 1075 | Elementi di condotta idrica         | Condotta idrica        | Cornoleda di Cinto Euganeo (PD), proprietà Riolfatto                     | Età romana                                    | Due elementi tubolari trachitici pertinenti ad una condotta idrica che si ritiene vada collegata alla sorgente nota come Fontana Bona.  | ZANOVELLO 1997, p. 58, con bibliografia precedente.   |

| MI   | DEFINIZIONE                    | EDIFICIO DI PERTINENZA | LUOGO DI RINVENIMENTO (anno)   | DATAZIONE                  | DESCRIZIONE   | BIBLIOGRAFIA   |
|------|--------------------------------|------------------------|--|----------------------------|---|--|
|      |                                |                        |  |                            |   | LUOGO DI CONSERVAZIONE (n° identificativo)   |
| 1076 | Elementi di condotta idrica    | Condotta idrica        | Baone (PD), località Vallesella, proprietà Mugna (30 giugno 1897)      | Età romana                 | 16 elementi tubolari trachitici pertinenti ad una condotta idrica. 4 elementi presentano aperture circolari di diametro variabile (14/18 cm); 2 hanno un'apertura semicircolare, in corrispondenza del dente; 5 hanno aperture rettangolari (28 x 23 cm). Presente pure un'apertura ovale (12 x 10 cm) 6 tubi presentano segni alfabetici o numerali, uno dei quali (diam. int. 31 cm), con apertura rettangolare, riporta la seguente iscrizione: <i>P(ublicum)</i> . Un tubo appartenente a questo gruppo riporta invece inciso il segno <i>III</i> .<br>Lung. 44/76 cm; lung. dente 10 cm; prof. incasso 7 cm; diam. interno 30/31 cm; diam. esterno 45/55 cm; lung. complessiva condotta 10,4 m | PROSDOCIMI A. 1900f, pp. 158-159; cfr. GHISLANZONI, DE BON 1938, p. 29; FOGOLARI 1957, p. 44; ZERBINATI 1982a, n. 32, p. 174; CAV, III, f. 64, 132; BASSIGNANO 1997, n. 38, p. 181; ZANOVELLO 1997, pp. 60, 64.<br><br>14 conservati presso il Museo Nazionale Atestino, Este (PD) (I.G. 1798) |
| 1104 | Elementi di condotta idrica    |                        | Valnogaredo di Cinto Euganeo (PD), via Forestana, F. II, mapp. 203     | Età romana                 | Elementi tubolari trachitici pertinenti a condotta idrica, rinvenuti sporadici durante lavori di sistemazione di alcuni annessi rustici.<br>Lung. 50 cm; diam. int. 18 cm; diam. est. 33 cm   | ZANOVELLO 1997, p. 55.<br><br>Conservati <i>in loco</i> .  |
| 1105 | Elementi di condotta idrica    | Condotta idrica        | Valnogaredo di Cinto Euganeo (PD), via Forestana, F. II, mapp. 125-128 | Età romana                 | Tratto di condotta idrica composto da 17 elementi tubolari trachitici, rinvenuto durante i lavori di sistemazione di un vigneto. 9 tubi presentano aperture, di cui 8 rettangolari e una circolare.<br>Lung. 45/64 cm; dente 4 cm; diam. int. 15/16 cm; diam. est. 30/32 cm.  | ZANOVELLO 1997, pp. 55-56.<br><br>Conservati <i>in loco</i> .  |
| 1106 | Elementi di condotta idrica    | Condotta idrica        | Faedo di Cinto Euganeo (PD), via Brecale, F. IX, mapp. 227             | Età romana                 | Elementi tubolari trachitici pertinenti a condotta idrica, uno dei quali con un'apertura ovalizzata.<br>Lung. 48 cm; diam. int. 17 cm; diam. est. 32 cm; apertura 18 x 16 cm  | ZANOVELLO 1997, p. 56.<br><br>Conservati <i>in loco</i> .  |
| 1107 | Raccordo di condotta idrica    | Condotta idrica        | Faedo di Cinto Euganeo (PD), via Brecale, F. IX, mapp. 227             | Età romana                 | Raccordo a tre vie di forma quasi cubica pertinente a condotta idrica. Sul canale principale si innesta una deviazione a 90° con lo stesso diametro. Presenta 3 aperture sagomate ad incasso, l'apertura nella parete superiore risulta decentrata e allargata per la rottura dello spigolo, ma forse in origine era un foro circolare di 12 cm di diametro.<br>40 x 42 cm; lung. 48 cm; diam. canale principale 17 cm; diam. est. aperture 23 cm   | ZANOVELLO 1997, p. 56.<br><br>Conservati <i>in loco</i> .  |
| 1108 | Elementi di condotta idrica    | Condotta idrica        | Faedo di Cinto Euganeo (PD), via San Pietro, F. IX, mapp. 172          | Età romana                 | Elementi tubolari trachitici pertinenti a condotta idrica, rinvenuta durante la sistemazione di un vigneto, in direzione della sorgente detta "acquedotto romano". Uno dei tubi presenta un'apertura rettangolare (18 x 9 cm).<br>Lung. 51/60 cm; diam. int. 16/18 cm; diam. est. 31/33 cm  | ZANOVELLO 1997, p. 56.<br><br>3 tubi sono conservati <i>in loco</i> .  |
| 1228 | Elementi di condotta idrica    |                        | Faedo di Cinto Euganeo (PD), località Ca' Lustra, via San Pietro 50    | Età romana                 | Elementi tubolari trachitici pertinenti a condotta idrica.  | MARITAN <i>et alii</i> 2013, pp. 417-419.  |
| 1379 | Blocchi                        |                        | Caselle di Pressana (VR)   | Età romana                 | Elementi architettonici quadrati, alcuni dei quali piuttosto elaborati, interpretati come pertinenti a costruzioni piuttosto vicine tra loro in età antica, forse tracce di un <i>vicus</i> .   | DAL CERO 1990b, p. 60.   |
| 1404 | Massi                          | Arginatura             | Montagnana (PD), località Gomoria (Dicembre 1987)                      | Età romana                 | Allineamento di massi trachitici con orientamento nord-est/sud-ovest interpretato come possibile traccia dell'antica arginatura dell'Adige.   | VITALI 1989, pp. 7-8; BONDINI 2007-2008, p. 69.  |
| 1560 | Monumento funerario            |                        | Vighizzolo d'Este (PD), chiesa (reimpiego) (XVIII sec.)                | I-II sec. d.C.             | Frammento di epistilio di monumento funerario. Recuperata durante la demolizione e la ricostruzione della chiesa di Vighizzolo.<br>L'iscrizione recita <i>A Jugusta testamento f(ecit)</i><br>116 x 24 cm; h. 29,5 cm   | CIL, V, 2573; ZERBINATI 1982a, n. 39d, p. 202; BASSIGNANO 1997, p. 80, con bibliografia precedente; BOSCOLO 2015a, p. 359.<br><br>Museo Nazionale Atestino, Este, deposito ex scuola (I.G. 1319)   |
| 1575 | Monumento funerario            |                        | Monselice (PD), località San Pietro Viminario, fondo Trieste           | Prima metà del I sec. d.C. | Frammento di monumento funerario anepigrafe, destinato a contenere il cinerario in una camicia emisferica.<br>Dado di base 36 x 36 x 36 cm; diam. vasca 34 cm; h. orlo vasca 16 cm; diam. orlo 80 cm  | BUSATO 1888, n. CLV, p. 43; ZERBINATI 1982a, n. 9, p. 43, con bibliografia precedente.<br><br>Musei Civici agli Eremitani, Padova, magazzino Pacinotti, pallet 23 (inv. 201; n. ingr. 135)   |
| 1594 | Strutture murarie (fondazione) | Edificio rustico       | Pressana (VR), SP 7, zona Artigianale (2001, 2010, 2012)               | Attorno al 23 d.C.         | Strutture murarie pertinenti ad un complesso rurale, costituite con scapoli di trachite e frammenti di laterizi (embrici e mattoni) connessi mediante malta.  | GONZATO, FALEZZA, MANICARDI 2014, p. 148.  |



1.5.2. *Manufatti*

| MM  | DEFINIZIONE     | LUOGO DI RINVENIMENTO (anno)  | DATAZIONE                  | DESCRIZIONE  | BIBLIOGRAFIA   |
|-----|-----------------|---|----------------------------|--|--|
|     |                 |   |                            |  | LUOGO DI CONSERVAZIONE (n° identificativo)   |
| 96  | Macina          | Cologna Veneta (VR), località Sgarbe (1978)                         | Età romana                 | Frammento di macina rinvenuto in associazione al frammento MM 97.  | CAV, II, f. 63, 115; DONNER 1991-1992, n. 34.<br>Museo civico archeologico di Cologna Veneta (VR)  |
| 97  | Macina          | Cologna Veneta (VR), località Sgarbe (1978)                         | Età romana                 | Frammento di macina rinvenuto in associazione al frammento MM 96.  | CAV, II, f. 63, 115; DONNER 1991-1992, n. 34.<br>Museo civico archeologico di Cologna Veneta (VR)  |
| 104 | Macina          | Veronella (VR), località Boschirole                                 | Età romana                 | Frammento di macina.   | CAV, II, f. 63, 114; DONNER 1991-1992, n. 150.<br>Museo civico di Cologna Veneta   |
| 108 | Base            | Monselice (PD), via Fragose 11 (Dicembre 1892)                      | I sec. d.C.                | Base parallelepipeda trachitica di ara in calcare d'Aurisina. I due elementi erano connessi con 3 grappe di ferro, saldate a piombo e disposte ai lati e nella parte posteriore del monumento. Pertinente ad un'area necropolare. 60 x 47 cm; h. 37 cm                     | PROSDOCIMI A. 1893a, p. 57; ZERBINATI 1982a, n. 16c, p. 48; BASSIGNANO 1997, n. 66, pp. 201-202, con bibliografia precedente; BOSCOLO 2015a, p. 358.<br>Museo Nazionale Atestino, Este, sala VIII (I.G. 1322)              |
| 114 | Macina          | Montagnana (PD), località Prato della Valle (1920 oppure 1939-1940) | Età romana                 | Frammento di macina per cereali descritto come "mezzo disco" e rinvenuto sporadico in associazione a materiale laterizio di età romana. Probabilmente frammento pari a metà di palmento inferiore di macina rotatoria manuale.   | CAV, III, f. 64, 34.1, con bibliografia precedente; DONNER 1991-1992, n. 69.   |
| 115 | Macina          | Megliadino San Vitale (PD), case Le Grame                           | Età romana                 | Probabile elemento di macina rinvenuto in associazione a materiali di età romana.  | CAV, III, f. 64, 55, con bibliografia precedente; DONNER 1991-1992, n. 61.   |
| 116 | Stele funeraria | Saletto (PD), località San Silvestro, chiesa (reimpiego)            | I sec. d.C.                | Frammento di stele funeraria in trachite euganea con in rilievo una patera. Reimpiegato alla base del pilastro su cui poggia il campanile e visibile all'interno della chiesa, a destra entrando. L'iscrizione recita: <i>Valgiae / Cupulaniae</i><br>56 x 40 cm; h. 50 cm | CIL, V, 2720; PROSDOCIMI A. 1900b; PROSDOCIMI A. 1904, p. 6; ZERBINATI 1982a, n. 8, p. 363; CAV, III, f. 64, 78; BASSIGNANO 1997, p. 108, con bibliografia precedente; BOSCOLO 2015a, p. 358.                              |
| 117 | Stele funeraria | Saletto (PD), località San Silvestro, chiesa (reimpiego)            | Età romana                 | Frammento di stele funeraria su cui è scolpito un oggetto circolare, forse uno scudo o una patera. Reimpiegato nelle murature della chiesa "nel lato di tramontana".<br>larg. 42 cm; h. 60 cm  | PROSDOCIMI A. 1900b, p. 81.  |
| 118 | Macina          | Dossi di Saletto (PD), chiesa dei Dossi (Anni '70 del Novecento)    | Età romana                 | Frammento di macina sporadico rinvenuto in associazione a materiale di età romana.   | CAV, III, f. 64, 86, con bibliografia precedente; DONNER 1991-1992, n. 130.  |
| 119 | Urna funeraria  | Ospedaletto Euganeo (PD), località Palugana-Peagnola                | Età romana                 | Urna cineraria rinvenuta in un'area necropolare, in associazione all'urna MM 120 e a una terza in "marmo bianco di Verona".  | ZERBINATI 1982a, n. 22i, p. 193; CAV, III, f. 64, 93.4, con bibliografia precedente.   |
| 120 | Urna funeraria  | Ospedaletto Euganeo (PD), località Palugana-Peagnola                | Età romana                 | Urna cineraria rinvenuta in un'area necropolare, in associazione all'urna MM 119 e a una terza in "marmo bianco di Verona".  | ZERBINATI 1982a, n. 22i, p. 193; CAV, III, f. 64, 93.4, con bibliografia precedente.   |
| 121 | Stele funeraria | Ospedaletto Euganeo (PD), località Palugana-Peagnola                | Età romana                 | Stele funeraria anepigrafe che segnalava probabilmente assieme alla stele MM 122 i limiti del recinto funerario. Le due stele erano poste a una distanza reciproca di circa 5 m.   | ZERBINATI 1982a, n. 22i, p. 193; CAV, III, f. 64, 93.4, con bibliografia precedente.   |
| 122 | Stele funeraria | Ospedaletto Euganeo (PD), località Palugana-Peagnola                | Età romana                 | Stele funeraria anepigrafe che segnalava probabilmente assieme alla stele MM 121 i limiti del recinto funerario. Le due stele erano poste a una distanza reciproca di circa 5 m.   | ZERBINATI 1982a, n. 22i, p. 193; CAV, III, f. 64, 93.4, con bibliografia precedente.   |
| 123 | Stele funeraria | Calaone di Baone (PD), località Salarola (1885)                     | Prima metà del I sec. d.C. | Stele funeraria con iscrizione recante le misure dell'area sepolcrale. L'iscrizione recita: <i>In agr(o) / p(edes) XX</i><br>28 x 15 cm; h 110 cm  | SI, 1245; ZERBINATI 1982a, n. 1Ab, p. 178; CAV, III, f. 64, 137.1, con bibliografia precedente; BASSIGNANO 1997, p. 145; BOSCOLO 2015a, p. 358.<br>Museo Nazionale Atestino, Este, magazzino, aula I ex scuola (I.G. 1346) |
| 124 | Macina          | Baone (PD), via Ca' Bianche (1880)                                  | Età romana                 | Macina per cereali di cui si conservano entrambi i palmenti; sul superiore si osservano gli incassi per l'immanicatura. Rinvenuta all'interno di una struttura di carattere abitativo.   | ZERBINATI 1982a, n. 4E, p. 182, con bibliografia precedente; CAV, III, f. 64, 139.5, con bibliografia precedente; DONNER 1991-1992, n. 4.<br>Museo Nazionale Atestino, Este  |

| MM  | DEFINIZIONE     | LUOGO DI RINVENIMENTO (anno)   | DATAZIONE                         | DESCRIZIONE  | BIBLIOGRAFIA   |
|-----|-----------------|--|-----------------------------------|--|--|
|     |                 |  |                                   |  | LUOGO DI CONSERVAZIONE (n° identificativo)   |
| 127 | Stele funeraria | Vighizzolo d'Este (PD), località Cuor Santo di Levante (1936)              | Prima metà del I sec. d.C.        | Stele funeraria centinata, solo sbalzata posteriormente. Il nome del defunto, inciso con caratteri distinguibili dal resto del testo, nella parte superiore, sembra essere stato aggiunto posteriormente alle indicazioni delle misure dell'area sepolcrale.<br>L'iscrizione recita: <i>L(ocus) s(epulturae) / C(ai) Naevi / In fro(n)te / p(edes) XX / In agr(o) / p(edes) XX</i><br>35 x 19 x 121 cm; parte destinata ad essere infissa h. 52 cm | CALLEGARI 1937; ZERBINATI 1982a, n. 40, pp. 202-203, con bibliografia precedente; CAV, III, f. 64, 172, con bibliografia precedente; BASSIGNANO 1997, n. 137, pp. 264-265; BOSCOLO 2015a, p. 359.<br><br>Museo Nazionale Atestino, Este, sala VIII (I.G. 1421)   |
| 128 | Macina          | Sant'Elena (PD), località Braggio, proprietà Miari (1911)                  | Età romana                        | Macina ellittica di piccole dimensioni.  | ZERBINATI 1982a, n. 23, p. 52; CAV, III, f. 64, 177; DONNER 1991-1992, n. 127.   |
| 129 | Scultura        | Baone (PD), località Castagnarola (1976)                                   | Età romana                        | Frammento scultoreo di cui si conservano la spalla e parte del braccio sinistro. Il pannello, piuttosto rigido, è definito con cura a colpi secchi di scalpello a punta piatta.  | LAURO 1978, c. 254; CAV, III, f. 64, 142.2, con bibliografia precedente.   |
| 133 | Mortai          | Sant'Urbano (PD), boaria Termine   | Età romana                        | Mortai rinvenuti in associazione a materiali di età romana.  | CAV, III, f. 64, 333, con bibliografia precedente.   |
| 136 | Coperchi        | Granze (PD), località L'Albareo  | Età romana                        | Coperchi di urne funerarie in cui sono visibili gli incassi per le grappe.   | CAV, III, f. 64, 390, con bibliografia precedente.   |
| 161 | Stele funeraria | Schiavonia di Monselice (PD), località Granzette, proprietà Lappini (1881) | Prima metà del I sec. d.C.        | Stele funeraria centinata con indicazione dei limiti sepolcrali. La <i>F</i> alla fine della riga 2 è in posizione anomala e sembra essere un'aggiunta posteriore, che va dunque espunta.<br>L'iscrizione recita: <i>In f(ron)te p(edes) XV / T(it)i L(iv)i A(n)l(i) l(iberti) {f} / Lengae</i><br>33 x 19 x 62 cm   | BUSATO 1888, pp. 43-44; ZERBINATI 1982a, n. 12b, p. 45; BASSIGNANO 1997, n. 125, pp. 255-256, con bibliografia precedente; BOSCOLO 2015a, p. 359.<br><br>Musei Civici agli Eremitani, Padova, magazzino del laboratorio, ripiano 42 (inv. 199; n. ingr. 54)  |
| 191 | Cippo funerario | Monselice (PD), località San Pietro Viminario, fondo Trieste (1879)        | Prima metà del I sec. d.C.        | Cippo funerario terminale con estremità centinata e indicazione dei limiti sepolcrali.<br>L'iscrizione recita: <i>In agr(o) / p(edes) XXV</i><br>30 cm; h. 92 cm   | BUSATO 1888, p. 43; ZERBINATI 1982a, n. 9, p. 43, con bibliografia precedente; BASSIGNANO 1997, n. 246, pp. 338-339, con bibliografia precedente; <i>Eadem</i> 2001, p. 38; BOSCOLO 2015a, p. 359.<br><br>Musei Civici agli Eremitani, Padova, sala 5 (inv. 202; n. ingr. 155)   |
| 192 | Stele funeraria | Este (PD), territorio  | Fine del I sec. d.C. o successiva | Stele funeraria parallelepipeda corrosa lungo i margini, rinvenuta nell'agro atestino.<br>L'iscrizione recita: <i>T(itus) Au(re)lius T(it)i l(ibertus) Felix / viv&lt;u=O&gt;s fecit sibi / et libertis suis / omnibus et / conlibertis suis / et conlibertae / Gratae suae / in f(ron)te p(edes) XVI in agr(o) / p(edes) XX / mon(umentum) b(eredem) n(on) s(equetur) / dis Mamib(us)</i><br>75 x 52 cm; h. 153 cm                                | FURLANETTO G. 1847, p. 322; <i>CIL</i> , V, 2576; ZERBINATI 1982a, n. D22, p. 349; LAZZARO 1985, pp. 473, 478; BASSIGNANO 1997, p. 81, con bibliografia precedente; DEXHEIMER 1998, n. 156, p. 135; <i>AE</i> 1998, 589; BASSIGNANO 2001, p. 36; BOSCOLO 2015a, p. 358.<br><br>Musei Civici agli Eremitani, Padova, sala 5 (n. inv. 237; n. ingr. 169)   |
| 200 | Cippo funerario | Carceri (PD), proprietà Carminati, presso la chiesa di Carceri             | Inizio del I sec. d.C.            | Ara-ossuario cilindrica di C. <i>Coelius Severus</i> .<br>L'iscrizione recita: <i>C(aius) C P(ubli) f(ilius) / Severus</i><br>Diam. 57 cm; diam. cavità centrale 41 cm; h. 79 cm; h. cavità centrale 20 cm   | <i>CIL</i> , V, 2610; GHEDINI 1980, n. 65, pp. 152-154, con bibliografia precedente; ZERBINATI 1982a, n. 32b, p. 198; <i>Padova</i> 1994b, pp. 148-149; BASSIGNANO 1997, p. 89, con bibliografia precedente; BOSCOLO 2015a, p. 358.<br><br>Musei Civici agli Eremitani, Padova, sala 9 (inv. 238; n. ingr. 197)  |
| 226 | Base            | Monselice (PD), località Vanzo, fondo Trieste (1878)                       | 1-14 d.C.                         | Base parallelepipeda dell'edicola funeraria dei <i>Volumnii</i> . La parte superiore conserva tracce di impiombatura nelle cavità.<br>115 x 24 cm; h. 76 cm  | GLORIA 1879, pp. 171-173; <i>SI</i> , 545, 553, 556-563; BUSATO 1888, pp. 42-43; MOSCHETTI 1903b, p. 92; GHISLANZONI, DE BON 1938, p. 33; MOSCHETTI 1938, n. 239, pp. 367-368; GASPAROTTO 1951, p. 46, fig. 25; BAZZARIN 1956, pp. 52-54, fig. 12; PROSDOCIMI ALE. 1978, pp. 97-98; GHEDINI 1980, n. 42, pp. 104-114, con bibliografia precedente; PROSDOCIMI ALE. 1981, p. 273; ZERBINATI 1982a, n. 9, p. 43; BIANCHIN CITTON, ZERBINATI 1994, pp. 35, 37; <i>Padova</i> 1994b, pp. 159-164; BASSIGNANO 1997, pp. 137-138, con bibliografia precedente; TAGLIAFERRO 2002; BOSCOLO 2015a, p. 358.<br><br>Musei Civici agli Eremitani, Padova, sala 10 (inv. 239) |

| MM  | DEFINIZIONE     | LUOGO DI RINVENIMENTO (anno)   | DATAZIONE                                     | DESCRIZIONE  | BIBLIOGRAFIA   |
|-----|-----------------|--|---|--|--|
|     |                 |  |   |  | LUOGO DI CONSERVAZIONE (n° identificativo)   |
| 231 | Macina          | Este (PD), sottopassaggio a nord della stazione di Sant'Elena (febbraio-maggio 2004) | A partire dal I sec. d.C.                     | Macina rotatoria manuale completa di entrambi i palmenti, rinvenuta nel vano 1 di un edificio rustico. Il palmento superiore, integro, presenta il foro per l'alloggiamento dell'immanicatura; più frammentario è il palmento inferiore. Rinvenuta <i>in situ</i> , sul piano pavimentale del vano 1 dell'edificio, presso una struttura quadrangolare forse connessa alla lavorazione delle granaglie. Datazione desunta sulla base del contesto di rinvenimento. | CIPRIANO, RUTA SERAFINI 2006, p. 178.  |
| 236 | Macina          | Montagnana (PD)  | Età romana (?)                                | Palmento di macina rotatoria regolabile a profilo cilindrico con foro centrale, tre incassi ai suoi lati e tracce di rabbigliatura poste a raggiera. Diam. 40 cm; h. 8 cm  | Montagnana 1990, p. 46; ZAFFANELLA 1999, pp. 122, 125, n. 81.  |
|     |                 |  |   |  | Museo Civico Archeologico "Antonio Giacomelli" di Montagnana (PD), sala 2 (I.G. 254585)  |
| 237 | Macina          | Montagnana (PD)  | I-II sec. d.C.                                | Palmento superiore di macina rotatoria manuale a profilo rastremato verso l'alto, con cavità laterale per immanicatura. Diam. 35 cm; h. 17 cm.   | Montagnana 1990, p. 46; ZAFFANELLA 1999, pp. 122, 125, n. 82.  |
|     |                 |  |   |  | Museo Civico Archeologico "Antonio Giacomelli" di Montagnana (PD), sala 2  |
| 238 | Macina          | Montagnana (PD)  | I-II sec. d.C.                                | Palmento superiore di macina rotatoria manuale a profilo rastremato verso l'alto, con due cavità laterali per immanicatura e due incassi per il fissaggio ai lati del foro centrale. Diam. 32 cm; h. 14 cm   | Montagnana 1990, p. 46; ZAFFANELLA 1999, pp. 122, 126, n. 83.  |
|     |                 |  |   |  | Museo Civico Archeologico "Antonio Giacomelli" di Montagnana (PD), sala 2 (I.G. 254582)  |
| 239 | Macina          | Montagnana (PD)  | I-II sec. d.C.                                | Palmento inferiore di macina rotatoria manuale, con incasso centrale quadrangolare. Diam. 31 cm; h. 9 cm   | Montagnana 1990, p. 46; ZAFFANELLA 1999, pp. 122, 124, n. 84.  |
|     |                 |  |   |  | Museo Civico Archeologico "Antonio Giacomelli" di Montagnana (PD), sala 2 (I.G. 254583)  |
| 240 | Macina          | Montagnana (PD)  | Età romana (?)                                | Palmento di macina rotatoria regolabile a profilo cilindrico, con solcature a raggiera e due incassi a coda di rondine contigui al foro centrale. Diam. 54 cm; h. 11 cm  | ---  |
|     |                 |  |   |  | Museo Civico Archeologico "Antonio Giacomelli" di Montagnana (PD), sala 2.   |
| 241 | Frantoio        | Montagnana (PD), via Canton, località Calarzere, fondo Nicoletti                     | Età romana (?)                                | Frantoio con perno centrale di ferro. Diam. 50 cm; h. 12 cm; prof. vasca 4 cm; diam. vasca 38 cm   | ---  |
|     |                 |  |   |  | Museo Civico Archeologico "Antonio Giacomelli" di Montagnana (PD), sala 2 (I.G. 254584)  |
| 246 | Monumento       | Pernumia (PD), cappella della Santissima Trinità (XVIII sec.)                        | I sec. d.C.                                   | Frammento laterale destro con margine verticale di monumento non precisabile in trachite. L'iscrizione recita: <i>[---]us Q(uinti) f(ilius) Pollio</i> 48 x 37 cm; h. 18 cm  | CIL, V, 2668; ZERBINATI 1982a, n. 13Cb, p. 72, BASSIGNANO 1997, p. 99, con bibliografia precedente; <i>Eadem</i> 2001, p. 38; BOSCOLO 2015a, p. 358.   |
|     |                 |  |   |  | Musei Civici agli Eremitani, Padova, magazzino Pacinotti, pallet 25 (inv. 208; n. ingr. 215)   |
| 333 | Cippo funerario | Villa Estense (PD) (28 luglio 1867)  | Fine del I sec. a.C. - inizio del I sec. d.C. | Cippo funerario cilindrico con cavità cineraria. L'iscrizione recita: <i>C(ai) Titi C(ati) f(ili) Rom(ilia) / Magni leg(ionis) V / urb(anae) signifer(is)</i> Diam. 48 cm; h. 87 cm  | CIL, V, 2514; ZERBINATI 1982a, n. 41f, p. 203; BASSIGNANO 1997, p. 64, con bibliografia precedente; <i>Eadem</i> 2001, p. 32; BOSCOLO 2015a, p. 358.   |
|     |                 |  |   |  | Museo Nazionale Atestino, Este, sala VI (I.G. 1305)  |
| 334 | Cippo funerario | Monselice (PD), località Vetta, proprietà Duodo (1822)                               | Fine del I sec. a.C. - inizio del I sec. d.C. | Cippo funerario cilindrico con cavità cineraria, terminante superiormente a cono, con ai due lati leoni che posano le zampe su un bucranio. L'iscrizione recita: <i>C(aius) Talponi/us P(ubli) f(ilius) Rom(ilia) / leg(ionis) XI</i> Diam. 56 cm; h. 107 cm   | CIL, V, 2512; BERMOND MONTANARI 1959, n. 4, pp. 114, nota 10 p. 140; ZERBINATI 1982a, n. 18a, p. 49; BIANCHIN CITTON, ZERBINATI 1994, pp. 37-38; BASSIGNANO 1997, pp. 63-64, con bibliografia precedente; BOSCOLO 2015a, p. 358. |
|     |                 |  |   |  | Museo Nazionale Atestino, Este, sala VI (I.G. 1307)  |

| MM  | DEFINIZIONE      | LUOGO DI RINVENIMENTO (anno)  | DATAZIONE                  | DESCRIZIONE  | BIBLIOGRAFIA   |
|-----|------------------|---|----------------------------|--|--|
|     |                  |   |                            |  | LUOGO DI CONSERVAZIONE (n° identificativo)   |
| 335 | Cippo funerario  | Monselice (PD), località Vetta, proprietà Duodo (1822)                                    | Prima metà del I sec. d.C. | Cippo funerario cilindrico, contenente in origine le ossa combuste nella base, andata perduta.<br>L'iscrizione recita: <i>Ossa L(ucio) / Talponio C(ai) f(ilio) / ann(orum) XIX et / L(ucio) Talponio C(ai) f(ilio) C(ai) n(epoti) / Firmo mense(um) / XIII</i><br>Diam. 44 cm; h. 99 cm   | <i>CIL</i> , V, 2701; ZERBINATI 1982a, n. 18a, p. 49; BIANCHIN CITTON, ZERBINATI 1994, pp. 37-38; BASSIGNANO 1997, p. 105, con bibliografia precedente; BOSCOLO 2015a, p. 358.<br><br>Museo Nazionale Atestino, Este, sala VIII (I.G. 1401)  |
| 336 | Cippo confinario | Cinto Euganeo (PD), contrada Viminnelle (XVIII sec.)                                      | Prima metà del I sec. d.C. | Cippo menzionante una servitù di passaggio.<br>L'iscrizione recita: <i>[I]ter Q(uinti) Critonii. / Iter debetur / [Q(uinto)?] Critonio Q(uinti) f(ilio) et / [.] Pomponio Siloni / [et] nulli ali.</i><br>91 x 52 cm; h. 149 cm  | <i>CIL</i> , V, 2547; ZERBINATI 1982a, n. 20, p. 168; BUCHI 1987a, p. 108; BASSIGNANO 1997, p. 74; PAVESE 2013, pp. 19-22, con bibliografia precedente; BOSCOLO 2015a, p. 358.<br><br>Museo Nazionale Atestino, Este, sala VII (I.G. 1367)   |
| 337 | Cippo confinario | Montagnana (PD) (1672)  | Prima metà del I sec. d.C. | Cippo frammentario che sancisce un permesso di passaggio per una strada privata.<br>L'iscrizione recita: <i>Via priva/ta C(ai) Q(uinti) Lar/gis L(uci) f(ili) et C(ai) / Oli Salvi / iter debet/ur fundo / Eniano et / Sex Saufeio</i><br>35 x 21 cm; h. 41 cm   | <i>CIL</i> , V, 2548; GIACOMELLI 1976, n. 1, pp. 229-235, 276-277; ZERBINATI 1982a, n.2, p. 358; BUCHI 1987a, p. 108; BASSIGNANO 1997, pp. 75-76; ZAFFANELLA 1999, pp. 148-150, fig. 102, con bibliografia precedente; PAVESE 2013, pp. 23-26, con bibliografia precedente; BOSCOLO 2015a, p. 358.<br><br>Museo Nazionale Atestino, Este, sala VII (I.G. 1365) |
| 338 | Cippo civile     | Saletto (PD), località Arzaron (Luglio 1907)  | Età augustea               | Cippo costituito da due frammenti ricomposti, menzionante la sistemazione di un tratto di arginatura dell'Adige.<br>L'iscrizione recita: <i>Decuria / Q. Arruntii / Surai, cur(atoribus) / Q. Arruntio, / C. Sabello, / pig(neratore) T. Arrio. / Sum(ma) h(ominum) XCIIIX. / In sing(ulos) hom(ines) / op(eris) p(edes) XLIII. S(umma) / p(edum) CCXIV</i><br>57 x 17 cm; h. 125 cm | ZERBINATI 1982a, n. 11, pp. 364-365; BASSIGNANO 1997, n. 35, pp. 179-180, con bibliografia precedente; BONETTO, BUSANA 1998, pp. 91-92; BOSCOLO 2015a, p. 358.<br><br>Museo Nazionale Atestino, Este, sala VII (I.G. 1381)   |
| 339 | Altare votivo    | Villa Estense (PD) (1843)   | Prima metà del I sec. d.C. | Altare dedicato a Giove, con fusto martellinato.<br>L'iscrizione recita: <i>Iovi sacrum] / fulminari / T(itus) Trebius / T(it) F(ilius)</i><br>50 x 35 cm; h. 48 cm  | <i>CIL</i> , V, 2474; ZERBINATI 1982a, n. 41b, p. 203; BASSIGNANO 1997, p. 48, con bibliografia precedente; BOSCOLO 2015a, p. 358.<br><br>Museo Nazionale Atestino, Este, sala VII (I.G. 1295)   |
| 340 | Altare votivo    | Monselice (PD), località Vetta (Prima del 1881)   | I-II sec. d.C.             | Altare votivo.<br>L'iscrizione recita: <i>M(anius) Curi/i]us / ((mulieris)) l(ibertus) Herme / ros / Fon(ti) v(otum) s(olvit) l(ibens) m(erito)</i><br>47 x 46 cm; h. 62 cm  | ZERBINATI 1982a, n. 18c, p. 50; 1985, pp. 472, 482; BIANCHIN CITTON, ZERBINATI 1994, p. 34; BASSIGNANO 1997, n. 2, pp. 147-148, con bibliografia precedente; BOSCOLO 2015a, p. 359.<br><br>Museo Nazionale Atestino, Este, sala VII (I.G. 1303)  |
| 355 | Cippo funerario  | Monselice (PD), località Ca' Oddo, fondo Le Granzette, proprietà Fonti (25 novembre 1897) | Prima metà del I sec. d.C. | Cippo funerario con estremità centinata.<br>L'iscrizione recita: <i>M(anio) E(nnio) / Critoni / Mestria / Sex(ti) lib(er-ta) / Fortunata / uxor / et filiæ posit</i><br>44 x 26 cm; h. 96 cm   | PROSDOCIMI A. 1900d, p. 82; ZERBINATI 1982a, n. 14b, p. 46; BASSIGNANO 1997, n. 102, p. 234, con bibliografia precedente; BOSCOLO 2015a, p. 359.<br><br>Museo Nazionale Atestino, Este, sala VIII (I.G. 1415)  |
| 359 | Cippo funerario  | Carceri (PD), abbazia di Santa Maria delle Carceri, giardino (1875)                       | Prima metà del I sec. d.C. | Cippo funerario desinente a piramide tronca.<br>L'iscrizione recita: <i>M(anii) Cati M(anii) f(ili) / Anti</i><br>78 x 78 cm; h. 147 cm  | PIETROGRANDE 1883a; <i>SI</i> , 528; ZERBINATI 1982a, n. 32e, p. 198, con bibliografia precedente; BASSIGNANO 1997, p. 131; BOSCOLO 2015a, p. 358.<br><br>Museo Nazionale Atestino, Este, sala VIII (I.G. 1335)  |
| 363 | Cippo funerario  | Baone (PD), monte Cecilia, cimitero della chiesa di San Fidenzio (XVIII sec.)             | I sec. d.C.                | Cippo funerario parallelepipedo con indicazione dei limiti sepolcrali.<br>L'iscrizione recita: <i>Q(uo)q(uo)v(ersus) / P(edes) XV</i><br>38 x 20 cm; h. 74 cm  | <i>CIL</i> , V, 2758; ZERBINATI 1982a, n. 5b, p. 182; BASSIGNANO 1997, p. 114, con bibliografia precedente; <i>Eadem</i> 2001, p. 38; BOSCOLO 2015a, p. 358.<br><br>Museo Nazionale Atestino, Este, cortile esterno (I.G. 60590)   |

| MM  | DEFINIZIONE      | LUOGO DI RINVENIMENTO (anno)   | DATAZIONE                  | DESCRIZIONE  | BIBLIOGRAFIA   |
|-----|------------------|--|----------------------------|--|--|
|     |                  |  |                            |  | LUOGO DI CONSERVAZIONE (n° identificativo)   |
| 374 | Cippo funerario  | Baone (PD), località Casette, fondo Perazzolo (1951)   | Prima metà del I sec. d.C. | Cippo funerario centinato con indicazione dei limiti sepolcrali, rinvenuto nel corso di lavori di aratura. L'iscrizione recita: <i>Q(uo)q(uo)v(ersus) / p(edes) X</i> ⊥ 45 x 29 cm; h. 98 cm   | LAURO 1978, c. 255; ZERBINATI 1982a, n. 3, pp. 375-376; BASSIGNANO 1997, n. 240, pp. 335-336, con bibliografia precedente; <i>Eadem</i> 2001, p. 37-38; BOSCOLO 2015a, p. 359.<br>Museo Nazionale Atestino, Este, cortile esterno (sni)                                |
| 380 | Cippo funerario  | Megliadino (PD), non noto se San Fidenzio o San Vitale (Metà del XIX sec.)                   | Prima metà del I sec. d.C. | Cippo funerario centinato con indicazione dei limiti sepolcrali. L'iscrizione recita: <i>L(ocus) S(epulturae) / [I]n fro(n)te / p(edes) XVI</i> / <i>ret(ro) / p(edes) XXV</i> 38 x 33 cm; h. 58 cm  | <i>CIL</i> , V, 2760; ZERBINATI 1982a, n. 16, p. 368; BASSIGNANO 1997, p. 114; <i>Eadem</i> 2001, p. 38; BOSCOLO 2015a, p. 358.<br>Museo Nazionale Atestino, Este, cortile esterno (I.G. 1841)   |
| 389 | Altare votivo    | Merlara (PD)   | I sec. d.C.                | Altare votivo sagomato. L'iscrizione recita: <i>C(aius) Petronius / C(ai) l(ibertus) Primus / v(otum) s(olvit) [l(ibens) l(aetus)] m(erito)</i> 42 x 40 cm; h. 97 cm   | <i>CIL</i> , V, 2487; LAZZARO 1985, pp. 472, 475, 476; BASSIGNANO 1997, p. 53, con bibliografia precedente; BOSCOLO 2015a, p. 358.<br>Museo Nazionale Atestino, Este, deposito ex scuola (I.G. 1291)   |
| 394 | Altare funerario | Villa Estense (PD), campanile della chiesa dei Santi Andrea e Colomba (reimpiego) (XIX sec.) | Prima metà del I sec. d.C. | Altare funerario decorato sulla fronte da un festone e sui lati (resta il destro) da uno scudo e una spada. L'iscrizione recita: <i>Jdioni [---]ae / [---]cati C(ai) f(ili) / [---] R]om(ilia) / /</i> 50 x 44 cm; h. 75 cm  | <i>CIL</i> , V, 2592; ZERBINATI 1982a, n. 41c, p. 203; BASSIGNANO 1997, p. 85, con bibliografia precedente; BOSCOLO 2015a, p. 358.<br>Museo Nazionale Atestino, Este, deposito ex scuola, aula II (I.G. 1326)  |
| 395 | Stele funeraria  | Valle San Giorgio di Baone (PD), chiesa parrocchiale (reimpiego) (XVIII sec.)                | I sec. d.C.                | Stele funeraria. Presenta due eroti nella parte inferiore che si poggiano a pilastri in atteggiamento di mestizia. Sul lato destro, una figura muliebri danzante trattiene dietro di sé il pannello gonfiato dal vento. Il riconoscimento petrografico è dubbio. L'iscrizione recita: <i>Cravoniae / L(ucii) f(iliae) / Posillae</i> .   | <i>CIL</i> , V, 2616; ZERBINATI 1982a, n. 29b, p. 172; BASSIGNANO 1997, p. 90, con bibliografia precedente; BOSCOLO 2015a, p. 358.<br>Museo Nazionale Atestino, Este, sala VIII (I.G. 1338)  |
| 406 | Stele funeraria  | Baone (PD), località Villeghe (Giugno 1883)  | Prima metà del I sec. d.C. | Frammento superiore di una stele funeraria centinata con indicazione dei limiti sepolcrali. La stele, probabilmente a seguito di un reimpiego, risulta tagliata a forma di disco. L'iscrizione recita: <i>Loc(us) / L(uci) Syric( ) / Bathylli / [i]n fr(ont)ep(edes) XI / [m] ag(ro) p(edes)</i> Larg. 17 cm; h. 30 cm  | FIORELLI 1883d; <i>SI</i> , 550; ZERBINATI 1982a, n. 4Da, p. 181; LAZZARO 1985, pp. 472, 481; BASSIGNANO 1997, p. 136; BOSCOLO 2015a, p. 358.<br>Museo Nazionale Atestino, Este, deposito ex scuola, aula I, parete destra (I.G. 1388)                                 |
| 413 | Stele funeraria  | Bresega di Ponso (PD), proprietà Bissaro (1907)  | Prima metà del I sec. d.C. | Stele funeraria centinata. L'iscrizione recita: <i>Geminae / Q(uinti) F(ilius) Secun(dae) / P(ublius) Tudicinus L(ucii) F(ilius) vir fecit</i> 49 x 18 cm; h. 97 cm  | ZERBINATI 1982a, n. 20b, p. 191; BASSIGNANO 1997, n. 117, pp. 248-249, con bibliografia precedente; BOSCOLO 2015a, p. 359.<br>Museo Nazionale Atestino, Este, deposito ex scuola, aula I, parete di fronte a destra (I.G. 1419)  |
| 414 | Stele funeraria  | Carceri (PD)   | Prima metà del I sec. d.C. | Stele funeraria, la cui porzione inferiore, da infiggere nel terreno, risulta di dimensioni maggiori e grezzamente sbazzata. L'iscrizione recita: <i>Gracellia P(ubli) f(ilia) / Secunda / sibi et suis / P(ublio) Gracellio / L(uci) f(ilio) patri / Acellasiae L(uci) f(iliae) / Maximae matri / q(uo)q(uo)v(ersus) p(edes) XX / Phileto publ(ico) / loc(um) dedit</i> 47 x 34 cm; h. 150 cm | <i>CIL</i> , V, 2634; ZERBINATI 1982a, n. 32d, p. 198; BASSIGNANO 1997, p. 94, con bibliografia precedente; <i>Eadem</i> 2001, pp. 35-36; BOSCOLO 2015a, p. 358.<br>Museo Nazionale Atestino, Este, deposito ex scuola, aula I, parete di fronte (I.G. 1434)           |
| 415 | Cippo funerario  | Zovon di Vo' (PD), cimitero (reimpiego)  | Prima metà del I sec. d.C. | Cippo ossuario cavo internamente ricomposto da due frammenti. L'iscrizione recita: <i>C(aio) Vario Sex(ti) f(ilio) Variae / et Liviae Quar-tae ux(s)or(i) / C(ains) Varius C(ai) f(ilius) Calvio / filius sibi et su(e)is</i> 76 x 21 cm; h. 37 cm   | <i>CIL</i> , V, 2721 = <i>SI</i> , 509; GASPAROTTO 1959, n. 8, p. 77; BASSIGNANO 1997, pp. 108-109, con bibliografia precedente; <i>Eadem</i> 2001, p. 35; BOSCOLO 2015a, p. 358.<br>Museo Nazionale Atestino, Este, deposito ex scuola, aula II, a destra (I.G. 1451) |
| 422 | Cippo funerario  | Sant'Elena (PD), località Busatte, fondo Andolfo   | Prima metà del I sec. d.C. | Cippo ossuario cilindrico a fusto liscio spezzato nella parte superiore. Il riconoscimento petrografico è dubbio. L'iscrizione recita: <i>]/ / VMB+ [---]NA/ po(s)u(it) [</i> Diam. 40 cm; h. 60 cm  | <i>SI</i> , 555; ZERBINATI 1982a, n. 24b, p. 53; BASSIGNANO 1997, p. 137, con bibliografia precedente; BOSCOLO 2015a, p. 358.<br>Museo Nazionale Atestino, Este, deposito ex scuola, aula I, a destra (I.G. 1683)  |

| MM  | DEFINIZIONE     | LUOGO DI RINVENIMENTO (anno)  | DATAZIONE                  | DESCRIZIONE   | BIBLIOGRAFIA  |
|-----|-----------------|---|----------------------------|---|---|
|     |                 |   |                            |   | LUOGO DI CONSERVAZIONE (n° identificativo)  |
| 426 | Cippo funerario | Monselice (PD), località Vetta, via Palazzetto 2 (1950)   | Prima metà del I sec. d.C. | Cippo funerario centinato con indicazione dei limiti sepolcrali. La porzione inferiore originariamente infissa nel terreno risulta solo sbazzata.<br>L'iscrizione recita: <i>V(ivus) f(ecit) / Quintus Sat / rius A / n(ni) f(ilius) lo(cus) sepult(urae) in / f(ron)te p(edes) XXX / in ag(ro) p(edes) XX</i> 27 x 18 cm; h. 136 cm; h. porzione sbazzata 43 cm  | RAMILLI 1967a, pp. 12-14, tav. III, a; ZERBINATI 1982a, n. 7, p. 42; BASSIGNANO 1997, n. 180, pp. 298-299, con bibliografia precedente; ZERBINATI 2002, p. 39; BOSCOLO 2015a, p. 359.<br>Museo civico "Stefano Piombin" di Monselice (PD), lapidario  |
| 427 | Cippo funerario | Monselice (PD), via San Pietro Viminario 2, proprietà Parisen Toldin, sotto l'attuale cavalcavia (1940) | Prima metà del I sec. d.C. | Cippo funerario parallelepipedo centinato con indicazione dei limiti sepolcrali.<br>L'iscrizione recita: <i>In fr(onte) p(edes) XX / in ag(ro) p(edes) XX</i> 39 x 15 cm; h. 105 cm   | RAMILLI 1967a, p. 12, tav. II; ZERBINATI 1982a, n. 8a, p. 42; BASSIGNANO 1997, n. 255, pp. 342-343, con bibliografia precedente; <i>Eadem</i> 2001, pp. 37-38; BOSCOLO 2015a, p. 359.<br>Museo civico "Stefano Piombin" di Monselice (PD), lapidario  |
| 428 | Stele funeraria | Monselice (PD), via San Pietro Viminario 2, proprietà Parisen Toldin, sotto l'attuale cavalcavia (1935) | I sec. d.C.                | Stele funeraria parallelepipedo.<br>L'iscrizione recita: <i>M(an)us Critoni(us) P(ubli) f(ilius) / Alenia M(an)i F(ilia) Tertia / M(an)i Critoni M(an)i f(ili) / Clementis (scil. uxor) / L(ucius) Critoni(us) M(an)i f(ilius) / Secundus loq(um) / ustrini vi(vi) f(ecerunt)</i> 34 x 31 cm; h. 22 cm  | RAMILLI 1967a, pp. 5-12, tav. I; ZERBINATI 1982a, n. 8a, pp. 42-43, con bibliografia precedente; BASSIGNANO 1997, n. 83, pp. 215-216, con bibliografia precedente; BIANCHIN CITTON, ZERBINATI 1994, pp. 34-36; BASSIGNANO 2001, p. 36; ZERBINATI 2002, p. 36; BOSCOLO 2015a, p. 358.<br>Museo civico "Stefano Piombin" di Monselice (PD), lapidario |
| 429 | Stele funeraria | Monselice (PD), località Fragose, via Ca' Bonetti, presso Ca' Sandri (reimpiego) (Intorno al 1939-1945) | I sec. d.C.                | Stele funeraria parallelepipedo. Reimpiegata nella pavimentazione dell'aula, dove ancora oggi si trova.<br>L'iscrizione recita: <i>In agr(o) p(edes) XXX</i> Larg. 40 cm; h. 159 cm   | ZERBINATI 1982a, p. 48, n. 16d; BASSIGNANO 1997, n. 243, p. 337, con bibliografia precedente; <i>Eadem</i> 2001, p. 38; BOSCOLO 2015a, p. 358.  |
| 430 | Cippo funerario | Monselice (PD), via Vetta 13 (Ante 1982)  | Prima metà del I sec. d.C. | Cippo funerario centinato con indicazione dei limiti sepolcrali.<br>L'iscrizione recita: <i>In f(ron)te p(edes) XX / In a(gro) p(edes) XX</i> 43 x 18 cm; h. 115 cm   | VALANDRO 1971-1972, n. 6, p. 184; ZERBINATI 1982a, n. 18f, p. 50; BASSIGNANO 1997, n. 252, pp. 341-342, con bibliografia precedente; <i>Eadem</i> 2001, pp. 37-38; BOSCOLO 2015a, p. 359.<br>Conservato <i>in loco</i>  |
| 431 | Cippo funerario | Sant'Elena (PD), via Roma 48 (1910)   | Prima metà del I sec. d.C. | Cippo funerario centinato, scalpellato in alto e lungo lo spigolo destro, con indicazione dei limiti sepolcrali.<br>L'iscrizione recita: <i>Q(uo)q(uo)v(ersus) / p(edes) XX</i> 35/37 x 26 cm; h. 65 cm   | LAZZARO 1971-1972, pp. 199-201, fig. 4; ZERBINATI 1982a, n. 21c, p. 52; BASSIGNANO 1997, n. 258, p. 344, con bibliografia precedente; <i>Eadem</i> 2001, p. 38; BOSCOLO 2015a, p. 359.<br>Conservato <i>in loco</i>   |
| 432 | Stele funeraria | Pernumia (PD), contrada del Castello (reimpiego) (Prima del XVIII sec.)                                 | I sec. d.C.                | Frammento di stele funeraria. Reimpiegato nel muro di cinta della canonica (via del Castello 1).<br>L'iscrizione recita: <i>Ionis[---] / [---]iae locus / sepulturae / in fr(onte) p(edes) XX in ag(ro) / p(edes) XXV socieis(!) / poste[r]isque(!) / E[---] is / DR[---]V[ ]</i> 66,5 x 57 cm  | CIL, V, 2732; ZERBINATI 1982a, n. 13Ad, p. 71, con bibliografia precedente; BASSIGNANO 1997, pp. 111-112, con bibliografia precedente; BOSCOLO 2015a, p. 358.   |
| 447 | Stele funeraria | Casale di Scodosia (PD), via Nuova Campagnola (1929-1930)   | Prima metà del I sec. d.C. | Stele parallelepipedo con superficie scabra, forse spezzata alla base. Rinvenuta assieme alla stele MM 448. La località di rinvenimento non è certa: è possibile che la stele sia stata recuperata dalla campagna Anguissola a 100 m a sud del Fiumicello, alla fine dello stradone di Ca' Manin, presso il confine col territorio del comune di Montagnana.<br>L'iscrizione, sulla fronte e sul fianco destro per chi guarda, recita:<br>a) <i>L(ocus) S(epulturae) / Rutiliae / Q(uinti) F(iliae) / Firmae. / In fro(n)te) / p(edes) XXI</i><br>b) <i>In fr(onte) / p(edes) XXII</i> 23 x 34 cm; h. 78 cm | CALLEGARI 1942; GIACOMELLO 1976, n. XLIV, pp. 306-307; ZERBINATI 1982a, p. 370, n. 22c; CAV, III, n. 48, p. 97; BASSIGNANO 1997, n. 177, pp. 296-297, con bibliografia precedente; ZAFFANELLA 1999, p. 74; BOSCOLO 2015a, p. 359.<br>Presso privati a Montagnana  |
| 448 | Stele funeraria | Casale di Scodosia (PD), via Nuova Campagnola (1929-1930)   | Età romana                 | Stele funeraria rinvenuta assieme alla stele MM 447, ma di dimensioni minori e anepigrafe   | CALLEGARI 1942.   |

| MM  | DEFINIZIONE      | LUOGO DI RINVENIMENTO (anno)  | DATAZIONE                        | DESCRIZIONE   | BIBLIOGRAFIA   |
|-----|------------------|---|----------------------------------|---|--|
|     |                  |   |                                  |   | LUOGO DI CONSERVAZIONE (n° identificativo)   |
| 449 | Cippo funerario  | Urbana (PD)<br>(Ca. 1885)   | Prima metà del I sec. d.C.       | Cippo osuario cilindrico, privo del coperchio.<br>L'iscrizione recita: <i>L(ucius) Villius P(ublili) F(ilius) / Rom(ilia), leg(ione) / XI</i><br>Diam. 59 cm; h. 100 cm   | BENETTI 1972, p. 23; GIACOMELLO 1976, n. XLV, p. 308; BASSIGNANO 1997, n. 24, pp. 169-170, con bibliografia precedente; ZAFFANELLA 1999, p. 82; BOSCOLO 2015a, p. 358.<br><br>Municipio di Urbana  |
| 450 | Cippo confinario | Monselice (PD), Rocca<br>(Inizio XVIII)                                   | Età romana                       | Cippo terminale spezzato in due frammenti, quello destro lacunoso del margine estremo.<br>L'iscrizione recita: <i>Via hac ad / agger[e]m [p]riv[er]a su[n]t</i>   | <i>CIL</i> , V, 2549; ZERBINATI 1982a, n. 1d, p. 56; BASSIGNANO 1997, p. 76; PAVESE 2013, pp. 27-29, con bibliografia precedente.  |
| 456 | Stele funeraria  | Monselice (PD)  | Prima metà del I sec. d.C.       | Stele funeraria parallelepida. Riconoscimento petrografico dubbio.<br>L'iscrizione recita: <i>T(itus) Heivleius / T(iti) l(ibertus) Hilarus / sibi et / Pompeiae / Cn(aei) l(ibertae) Surae / in fr(onte) p(edes) XIII / retro p(edes) XV</i>   | <i>CIL</i> , V, 2640; LAZZARO 1985, pp. 272, 273, 275, 279; BASSIGNANO 1997, p. 95; <i>Eadem</i> 2001, p. 35; BOSCOLO 2015a, p. 358; TOZZI G. 2017, n. L 85, p. 141, con bibliografia precedente.<br><br>Kunsthistorisches Museum, Vienna (inv. III 1144)              |
| 459 | Cippo civile     | Ospedaletto Euganeo (PD)<br>(Anteriore al XVIII sec.)                     | Età augustea, attorno al 30 a.C. | Cippo riguardante la sistemazione di un tratto di Adige.<br>L'iscrizione recita: <i>Dec(uria) Clod(iana) cu(r)atoribus) Q(uinto) Nae(lio) L(ucio) Sei(o) pig(neratore) C(aio) A(ntesti)o. S(umma) b(ominum) / LXXXVIII / in sing(ulos) / b(omines) p(edes) XXVII ((quadrantem)) / s(umma) op(eris) p(edum) / ((duo milia) CCC/XCVIII</i><br>30 x 13 cm; h. 84 cm  | <i>CIL</i> , V, 2603; ZERBINATI 1982a, n. 18, p. 190; BASSIGNANO 1997, n. 34, pp. 177-179; BONETTO, BUSANA 1998, pp. 91-92; BOSCOLO 2015a, p. 358; TOZZI G. 2017, n. L 65, p. 116, con bibliografia precedente<br><br>Kunsthistorisches Museum, Vienna (inv. III 1139) |
| 460 | Monumento        | Monselice (PD), Rocca (reimpiego)<br>(Anteriore al XVIII sec.)            | I-II sec. d.C.                   | Frammento interno di monumento imprecisabile in trachite. Reimpiegato in una finestrella della Torre della Rocca.<br>L'iscrizione recita: <i>I C(ai) f(ilius) A[---] / ob honor(em) / viam stravit</i>  | <i>CIL</i> , V, 2535; ZERBINATI 1982a, n. 1c, p. 56; BASSIGNANO 1997, pp. 70-71, con bibliografia precedente; CAMPEDELLI 2014, n. 145, p. 271; BOSCOLO 2015a, p. 359.  |
| 461 | Cippo funerario  | Ospedaletto Euganeo (PD), località Treto<br>(1994)                        | Età augustea                     | Cippo a fusto liscio e profilo cilindrico, con coperchio a cuspide piramidale, affiancata da leoncini, fra i quali è presente un animale. Poggiate sulla base MM 462.<br>L'iscrizione recita: <i>Ossa / Sex(ti) Lolli N(umerii) f(ili) / Rom(ilia tribu) / signiferi leg(ionis) XI.</i><br>Diam. 60; h. 90; h. coperchio 40 cm; h. tot. 163 cm.   | BASSIGNANO 2001-2002; BOSCOLO 2015a, p. 358; BOSCOLO 2016c, p. 119.<br><br>Municipio di Ospedaletto Euganeo  |
| 462 | Base             | Ospedaletto Euganeo (PD), località Treto<br>(1994)                        | Età augustea                     | Base parallelepida del cippo MM 461.<br>75 x 76 cm; h. 33 cm  | BASSIGNANO 2001-2002; BOSCOLO 2015a, p. 358.<br><br>Municipio di Ospedaletto Euganeo   |
| 463 | Altare funerario | Strada tra Este e Baone, proprietà De Grandis<br>(Poco prima del 1708)    | Prima metà del I sec. d.C.       | Altare funerario con fusto quadrangolare raccordato al coronamento e allo zoccolo da modanatura a listello, cavetto e listello. Sul coronamento il <i>focus</i> è affiancato da pulvini chiusi da un fiore quadripetalo.<br>L'iscrizione recita: <i>Ossa / L(uci) Domiti / Tigrani / Patavini</i><br>75 x 45,5 cm; h. 131 cm  | <i>CIL</i> , V, 2540; <i>SI</i> , 502; ZERBINATI 1982a, n. D13, p. 348; <i>Idem</i> 1982b, n.2, pp. 66-67; BASSIGNANO 1997, p. 72, con bibliografia precedente; BOSCOLO 2015a, p. 358.<br><br>Museo dei Grandi Fiumi di Rovigo (sni)                                   |
| 464 | Base             | Carceri (PD),<br>abbazia di Santa Maria delle Carceri, chiesa (reimpiego) | I sec. d.C.                      | Base di monumento sepolcrale, fratturato a destra. Visibili lateralmente gli alloggiamenti per le grappe che fissavano l'elemento a una lastra superiore e a un blocco attiguo con altri elementi onomastici.<br>L'iscrizione recita: <i>L(ucius) Allidius L(uci) I</i>   | <i>CIL</i> , V, 2558; ZERBINATI 1982a, n. 32c, p. 198; BASSIGNANO 1997, p. 78, con bibliografia precedente; BOSCOLO 2015a, p. 358.<br><br>Chiostro dell'abbazia di Santa Maria delle Carceri   |
| 467 | Altare funerario | Area tra Este (PD) e Montagnana (PD)                                      | Prima metà del I sec. d.C.       | Altare funerario con fusto quadrangolare, raccordato al coronamento e allo zoccolo da una modanatura a cavetto e listello. Il coronamento è costituito da un plinto quadrangolare, a cui si sovrappone il <i>focus</i> delimitato da pulvini. M.S. Bassignano ventila l'ipotesi che il manufatto fosse pertinente a una collezione di Campalano di Nogara (VR) ma che provenisse da Este; secondo il <i>CIL</i> , però, l'area di rinvenimento è tra Montagnana ed Este.<br>L'iscrizione recita: <i>C(aius) Versinius / C(ai) f(ilius) Rom(ilia) / an(norum) / XXVII</i><br>43 x 42,2 cm; h. 119 cm | <i>CIL</i> , V, 2725, p. 1072 add.; BASSIGNANO 1997, p. 110, con bibliografia precedente; DEXHEIMER 1998, n. 149, pp. 133, 255; BOSCOLO 2015a, p. 358.<br><br>Museo civico archeologico al Teatro romano di Verona (sni)   |

| MM  | DEFINIZIONE     | LUOGO DI RINVENIMENTO (anno)  | DATAZIONE  | DESCRIZIONE   | BIBLIOGRAFIA   |
|-----|-----------------|---|--|---|--|
|     |                 |   |  |   | LUOGO DI CONSERVAZIONE (n° identificativo)   |
| 468 | Cippo funerario | Valle San Giorgio di Baone (PD), chiesa parrocchiale (reimpiego)    | I sec. d.C.  | Cippo funerario.<br>L'iscrizione recita: <i>In fro(n)te / p(edes) XI / in agr(o) p(edes) XX</i>   | <i>CIL</i> , V, 2757; ZERBINATI 1982a, n. 29e p. 172; BASSIGNANO 1997, p. 114, con bibliografia precedente; <i>Eadem</i> 2001, p. 38; BOSCOLO 2015a, p. 358.   |
| 470 | Cippo funerario | Monselice (PD), località Vetta, via Palazzetto 2 (1950)             | Prima metà del I sec. d.C.                                     | Cippo funerario centinato spezzato inferiormente con indicazione dei limiti sepolcrali.<br>L'iscrizione recita: <i>In fr(onte) / p(edes) XXX</i><br>46 x 16,5 cm; h. 59,5 cm  | RAMILLI 1967a, pp. 13-14, tav. III, b; ZERBINATI 1982a, n. 7, p. 42; BASSIGNANO 1997, n. 242, p. 337, con bibliografia precedente; <i>Eadem</i> 2001, p. 38; ZERBINATI 2002, p. 39; BOSCOLO 2015a, p. 359.<br>Museo civico "Stefano Piombin" di Monselice (PD), chiesa di S. Paolo (I.G. 281902) |
| 471 | Cippo funerario | Monselice (PD), località Vetta (1887)                               | Prima metà del I sec. d.C.                                     | Cippo funerario centinato con indicazione dei limiti sepolcrali.<br>L'iscrizione recita: <i>In fr(onte) p(edes) XX, / in a(gro) p(edes) XX</i> .<br>36 x 19 cm; h. 95 cm  | PIETROGRANDE 1888b; ZERBINATI 1982a, n. 18c, p. 50; BASSIGNANO 1997, n. 253, p. 342, con bibliografia precedente; <i>Eadem</i> 2001, p. 37-38; BOSCOLO 2015a, p. 359.  |
| 472 | Cippo funerario | Monselice (PD), via Moralediemo (1980)                              | Prima metà del I sec. d.C.                                     | Cippo funerario centinato con indicazione dei limiti sepolcrali.<br>L'iscrizione recita: <i>Q(uo)q(uo)v(ersus) / p(edes) XXXX</i><br>31,5 x 25 cm; h. 95 cm   | BASSIGNANO 1997, n. 241, p. 336, con bibliografia precedente; <i>Eadem</i> 2001, p. 38; BOSCOLO 2015a, p. 359.<br>Museo civico "Stefano Piombin" di Monselice (PD), chiesa di S. Paolo (I.G. 281906)   |
| 473 | Altare votivo   | Monselice (PD), chiesa di San Tommaso (reimpiego)                   | Prima metà del I sec. d.C.                                     | Altare votivo parallelepipedo, modanato alla base, mutilo e scalpellato superiormente, a seguito del reimpiego nel campanile della chiesa. Presenta un incasso quadrangolare sulla sommità, forse per l'innesto del coronamento.<br>L'iscrizione recita: <i>Castricius / Spongarius / V(otum) S(olvit) L(ibens)</i><br>40 x 23 cm; h. 62 cm | <i>CIL</i> , V, 2483; ZERBINATI 1982a, n. 3b, p. 56; BIANCHIN CITTÓN, ZERBINATI 1994, p. 33; BASSIGNANO 1997, pp. 51-52, con bibliografia precedente; ZERBINATI 2002, p. 33; BOSCOLO 2015a, p. 359.<br>Museo civico "Stefano Piombin" di Monselice (PD), chiesa di S. Paolo (sni)                |
| 475 | Cippo funerario | Rivadolmo di Baone (PD), strada provinciale 21 (8-9 settembre 1974) | Prima metà del I sec. d.C.                                     | Cippo funerario centinato con indicazione dei limiti sepolcrali.<br>L'iscrizione recita: <i>In agr(o) / p(edes) XX</i><br>38 x 20 cm; h. 111 cm   | ZERBINATI 1982a, n. 39c, p. 176; BASSIGNANO 1997, n. 250, pp. 340-341, con bibliografia precedente; <i>Eadem</i> 2001, p. 38; BOSCOLO 2015a, p. 359.   |
| 477 | Cippo funerario | Monselice (PD), campo da calcio presso il Duomo Vecchio (reimpiego) | Prima metà del I sec. d.C.                                     | Cippo funerario centinato con indicazione dei limiti sepolcrali. Reimpiegato nel muro di cinta del campo da calcio, lungo la fronte interna.<br>L'iscrizione recita: <i>In ag(ro) p(edes) [---]</i><br>Larg. 29; h. 56  | VALANDRO 1971-1972, n. 3, p. 181; ZERBINATI 1982a, n. 5h, p. 58; CAV, III, f. 64, 213.1; BASSIGNANO 1997, n. 267, pp. 347-248; <i>Eadem</i> 2001, p. 38; BOSCOLO 2015a, p. 359.  |
| 480 | Altare votivo   | Monselice (PD), chiesa di San Paolo (1837)                          | I-II sec. d.C.   | Altare votivo mutilo della parte superiore e del lato sinistro.<br>L'iscrizione recita: <i>Ji Cenomani / [R]estituti / v(otum) s(olvit) l(ibens) m(erito)</i><br>53 x 44,2 cm; 97 cm  | <i>CIL</i> , V, 2484 = <i>CIL</i> , V 4303; ZEZZA 1982, pp. 47, nota 27; BASSIGNANO 1997, p. 52, con bibliografia precedente.<br>Museo di Santa Giulia, Brescia (MR)   |
| 482 | Cippo funerario | San Zenone di Minerbe (VR), località Ospitale (1921)                | Prima metà del I sec. d.C., entro l'età augustea               | Cippo ossuario cilindrico con copertura a cuspidi conica affiancata da due leoni tra i quali era una testa di capro.<br>L'iscrizione recita: <i>Ossa. / P. Lucilius M. f. / Romilia, [I]leg(ione) V / [Urbana?]</i> .   | BASSIGNANO 1997, n. 22, p. 168, con bibliografia precedente; <i>Eadem</i> 2001, p. 30; BOSCOLO 2015a, p. 358.  |
| 483 | Stele funeraria | Urbana (PD), chiesa di San Gallo (reimpiego)                        | Prima metà del I sec. d.C., probabilmente entro l'età augustea | Frammento inferiore di stele funeraria.<br>L'iscrizione recita: <i>C. Aelii Ter(tii) f. Rom(ilia), chor(ite) / [p]rima prae(toria), ann(or)um XXVII</i><br>60 x 28,5 cm; h. 33 cm   | BASSIGNANO 1997, n. 25, p. 170, con bibliografia precedente; BOSCOLO 2015a, p. 358.<br>Cortile della canonica della chiesa.  |
| 484 | Monumento       | Monselice (PD), via Carrubbio                                       | I sec. a.C.  | Frammento marginale destro con bordo verticale di monumento non precisabile.<br>L'iscrizione recita: ----- / [---] V L[---] / [---] Diodorus / [---] Graecus<br>33 x 21 cm; h. 16,8 cm  | BASSIGNANO 1997, n. 90, pp. 222-223, con bibliografia precedente; BOSCOLO 2015a, p. 358.<br>Scuola media Zanellato di Monselice, via Carrubbio 136   |
| 485 | Cippo funerario | Monselice (PD), via Pernumia  | I-II sec. d.C.   | Frammento marginale destro con bordo verticale di cippo funerario in trachite.<br>L'iscrizione recita: [-----] / [-] f. Prisc[ia] / [I]n fr(onte) p(edes) LX, / r(etro) p(edes) XLVI<br>23,5 x 13,5 cm; h. 25,3 cm  | BASSIGNANO 1997, n. 156, p. 277; BOSCOLO 2015a, p. 359.<br>Scuola media Zanellato di Monselice, via Carrubbio 136  |



| MM  | DEFINIZIONE      | LUOGO DI RINVENIMENTO (anno)  | DATAZIONE                  | DESCRIZIONE  | BIBLIOGRAFIA   |
|-----|------------------|---|----------------------------|--|--|
|     |                  |   |                            |  | LUOGO DI CONSERVAZIONE (n° identificativo)   |
| 494 | Macina           | Monselice (PD), località Vetta, saggio SNAM, US 10 (1 giugno 2001)                | Età romana                 | Frammento pari a circa metà di palmento superiore di macina rotatoria manuale a profilo troncoconico; superficie inferiore leggermente concava. Presenta esternamente incasso per l'immanicatura e due incassi per il ponte sull'orlo della tramoggia.<br>Diam. 36 cm; h. 13 cm  | ---<br>Monselice (PD), magazzino comunale di via Puglia  |
| 495 | Cippo funerario  | Montagnana (PD), via Rosa, fondo Schivo (1973)                                    | Metà del I sec. d.C.       | Cippo funerario centinato con indicazione dei limiti sepolcrali. Pertinente alla necropoli della gens <i>Vassidia</i> .<br>L'iscrizione recita: <i>In fronte / p(edes) LIIII / retro p(edes) XLII</i><br>38 x 18 cm; h. 100 cm   | <i>Montagnana</i> 1990, p. 40-41, 43; CAV, III, f. 64.37; ZAFFANELLA 1999, pp. 100-101, fig. 64.<br>Museo Civico Archeologico "Antonio Giacomelli" di Montagnana, sala 2 (I.G. 35010)  |
| 496 | Cippo funerario  | Montagnana (PD), via Rosa, fondo Schivo (1973)                                    | I sec. d.C.                | Cippo funerario anepigrafe, mutilo superiormente, probabilmente in origine centinato. Pertinente alla necropoli della gens <i>Vassidia</i> .<br>35 x 21 cm; h. 98 cm   | ZAFFANELLA 1999, pp. 110, 112, fig. 71.<br>Museo Civico Archeologico "Antonio Giacomelli" di Montagnana, sala 2 (I.G. 35011)   |
| 497 | Base             | Montagnana (PD), via Bassa Rezzan, fondo Baron (1981)                             | I sec. d.C.                | Basamento parallelepipedo trachitico di stele sepolcrale ad edicola con nicchia, raffigurante fanciulla. Nella parte centrale la base presenta la cavità cineraria cilindrica. Ai lati sono presenti gli incavi funzionali al fissaggio della base alla stele con grappe di ferro rivestite in piombo.<br>49 x 49 cm; h. 34 cm | LAZZARO 1983b, p. 92; BASSIGNANO 1997, n. 54, pp. 194-195, con bibliografia precedente; ZAFFANELLA 1999, pp. 85, 133-135, figg. 50, 89-90; BOSCOLO 2015a, p. 358.<br>Museo Civico Archeologico "Antonio Giacomelli" di Montagnana, sala 2                  |
| 512 | Macina           | Poiana Maggiore (VI), via Bianchina (Ante 1987)                                   | Età romana                 | Palmento inferiore di macina rotatoria manuale.<br>Diam. 32,5 cm; h. max. 10 cm  | DONNER 1991-1992, n. 102.1, con bibliografia precedente.<br>Presso privati   |
| 559 | Altare funerario | Urbana (PD), chiesa di San Gallo (reimpiego)                                      | Età romana                 | Ara funeraria con incasso per la grappa metallica deputata al fissaggio al basamento. Presenta incisa la figura di un cavallo. Reimpiegato nel campanile della chiesa, dove tutt'ora si trova.   | BENETTI 1972, p. 12; ZAFFANELLA 1999, p. 64, fig. 32.  |
| 612 | Cippo funerario  | Monselice (PD) (1822)   | Prima metà del I sec. d.C. | Cippo osuario cilindrico, che presenta nella parte superiore una profonda cavità cineraria circolare, trasformata in mortaio in una seconda fase. L'iscrizione, con segni di interpunzione triangolari, recita: <i>P(ublio) Carmini[o] / Prisci [iberto] / Principio</i> .<br>Diam. 51, 5 cm; h. 87 cm                         | <i>CIL</i> , V, 2588; FASOLO 1940, n. 129, p. 38; LAZZARO 1985, pp. 472, 478; BASSIGNANO 1997, pp. 83-84, con bibliografia precedente; BOSCOLO 2015a, p. 358.<br>Museo Civico Naturalistico e Archeologico di Santa Corona di Vicenza, chiostro (EI - 129) |
| 618 | Cippo gromatico  | Granze (PD), via Voltadilana  | Età romana                 | Cippo gromatico decussato troncopiramidale.<br>Ca. 29 x ca. 19 cm; h. 66 cm  | BAROLLO <i>et alii</i> 2012, pp. 108-109.<br>Museo della centuriazione romana di Granze (PD)   |
| 619 | Macina           | Granze (PD), località L'Albareo   | Età romana                 | Palmento inferiore di macina rotatoria manuale a profilo conico, con superficie inferiore piana e incasso centrale per il perno.<br>Diam. 42 cm; h. 8 cm   | ---<br>Museo della centuriazione romana di Granze (PD)   |
| 620 | Macina           | Granze (PD), località L'Albareo   | Età romana                 | Palmento superiore di macina rotatoria manuale a profilo cilindrico, concavo inferiormente e superiormente. Presenta un incasso circolare nella superficie superiore. È possibile che si tratti di un non finito e che sia stata avvitata la realizzazione del foro al centro della tramoggia.<br>Diam. 35 cm; h. 19 cm        | ---<br>Museo della centuriazione romana di Granze (PD)   |
| 621 | Macina           | Cologna Veneta (VR), via Terrena (?) (Fine degli anni '80 del XX sec.)            | Età tardo antica           | Palmento inferiore di macina rotatoria manuale con superficie di macinazione piana e tracce di rabbigliatura ad andamento parallelo all'interno di settori angolari a disposizione pseudo-radiale. Presenta un incasso centrale cieco per il perno e fondo piano appena sbizzato.<br>Diam. max. 42 cm; h. max. 8 cm            | DONNER 1991-1992, n. 33, con bibliografia precedente.<br>Museo civico archeologico di Cologna Veneta (VR), sala Cesare Gardellini  |
| 622 | Macina           | San Sebastiano di Pressana (VR), fondo dal Maso (Fine degli anni '80 del XX sec.) | Età romana                 | Palmento inferiore di macina rotatoria manuale con superficie di macinazione a profilo conico con accento di rialzo in prossimità del foro centrale cieco. Fondo piano appena sbizzato; rinvenuto nell'ambito di una villa rustica.<br>Diam. max. 38 cm; h. max. 9 cm  | DAL CERO 1990b, p. 61; DONNER 1991-1992, n. 106.<br>Museo civico archeologico di Cologna Veneta (VR), sala Cesare Gardellini   |

| MM  | DEFINIZIONE     | LUOGO DI RINVENIMENTO (anno)   | DATAZIONE                  | DESCRIZIONE  | BIBLIOGRAFIA   |
|-----|-----------------|--|----------------------------|--|--|
|     |                 |  |                            |  | LUOGO DI CONSERVAZIONE (n° identificativo)   |
| 623 | Mortaio         | San Sebastiano di Pressana (VR), fondo dal Maso                                  | Età romana                 | Mortaio di forma cilindrica, leggermente rastremato verso il basso, rinvenuto nell'ambito di una villa rustica. Cavità di macinazione cilindrica e superficie esterna appena sbazzata. Incasso sulla sommità. Diam. max. 51 cm; h. max. 39 cm; profondità cavità 30 cm; diam. cavità 35 cm | DAL CERO 1990b, p. 61.<br>Museo civico archeologico di Cologna Veneta (VR), sala Cesare Gardellini   |
| 624 | Macina          | ---  | Età romana                 | Frammento pari a circa metà di palmento superiore di macina rotatoria manuale a profilo cilindrico con foro centrale passante e tramoggia conica; fondo concavo. Diam. 35 cm; h. 16 cm   | ---<br>Museo civico archeologico di Cologna Veneta (VR), portineria.   |
| 625 | Macina          | ---  | Età romana                 | Palmento inferiore di macina rotatoria manuale a profilo conico con superficie inferiore piana e appena sgrezzata; foro centrale cieco per il perno. Diam. 37 cm; h. 7 cm  | ---<br>Museo civico archeologico di Cologna Veneta (VR), deposito presso la torre campanaria.  |
| 626 | Macina          | ---  | Età romana                 | Palmento inferiore di macina rotatoria manuale a profilo conico con superficie inferiore piana e appena sgrezzata; foro centrale cieco per il perno. Diam. 35 cm; h. 7,5 cm  | ---<br>Museo civico archeologico di Cologna Veneta (VR), deposito presso la torre campanaria.  |
| 627 | Macina          | ---  | Età romana                 | Palmento inferiore di macina in 5 frammenti con superficie di macinazione piana e profilo cilindrico. Diam. 44 cm; h. 11 cm  | ---<br>Museo civico archeologico di Cologna Veneta (VR), deposito presso la torre campanaria.  |
| 628 | Cippo gromatico | Roveredo di Guà (VR) (reimpiego)   | Età romana                 | Cippo gromatico decussato, reimpiegato come base di una croce presso la chiesa di San Pietro, in precedenza utilizzato come cupola di un capitello presso il fiume Guà.  | DAL CERO 1990a, p. 56.   |
| 761 | Cippo           | Monselice (PD), fondo Serovan (Ante 1938)  | Età romana                 | Cippo in trachite.   | GHISLANZONI, DE BON 1938, p. 60.   |
| 799 | Stele funeraria | Valle San Giorgio di Baone (PD) (1847)   | Prima metà del I sec. d.C. | Frammento angolare superiore sinistro con margini ortogonali di stele funeraria. L'iscrizione recita: <i>Vettia T(iti) f(ilia) M[---] / sibi / et T(ito) Nerio Macro / [---] Nerio Liberali et / Petroniae Men[---] / Vettiae TFOIC[ 54 x 27 cm; h. 47 cm</i>                              | <i>CIL</i> , V, 2726; ZERBINATI 1982a, n. 28a, p. 171; BASSIGNANO 1997, p. 110, con bibliografia precedente; BOSCOLO 2015a, p. 358.<br>Museo Nazionale Atestino, Este, magazzino, aula I ex scuola, gruppo stele (I.G. 1398)       |
| 800 | Cippo funerario | Megliadino San Fidenzio (PD), chiesa di San Fidenzio (reimpiego) (1906)          | Prima metà del I sec. d.C. | Frammento superiore di cippo ossuario cilindrico a fusto liscio. Il riconoscimento petrografico è dubbio. L'iscrizione recita: <i>[- Ca]ssio T(iti) f(ilio) / [Ro]m(ilia) Ma[---] / --- 20 x 28 cm</i>   | BASSIGNANO 1997, n. 71, pp. 206-207; BOSCOLO 2015a, p. 359.<br>Museo Nazionale Atestino, Este, magazzino II, pietre romane (I.G. 1580)   |
| 802 | Cippo funerario | Baone (PD), località Castagnarola (1978)   | Prima metà del I sec. d.C. | Frammento superiore di cippo funerario centinato in trachite. L'iscrizione recita: <i>Q(uo)q(uo)v(ersus) / [p(edes) XXS 27 x 16,5 cm; h. 34 cm</i>   | LAURO 1978, cc. 255; BASSIGNANO 1997, n. 247, p. 339; <i>Eadem</i> 2001, p. 38; BOSCOLO 2015a, p. 359.<br>Museo Nazionale Atestino, Este, magazzino, aula I ex scuola, gruppo stele (I.G. 26286)                                   |
| 803 | Cippo funerario | Baone (PD), località Castagnarola, fondo Merlin, presso Ca' Borini (Aprile 1976) | Prima metà del I sec. d.C. | Cippo funerario cilindrico di <i>C. Caerellius</i> , <i>Q. Caerellius</i> e <i>L. Caerellius</i> . L'iscrizione recita: <i>C(aius) Caerellius C(ai) f(ilius) / Q(uintus) Caerellius C(ai) f(ilius) / L(ucius) Caerellius C(ai) f(ilius) Rom(ilia)</i> Diam. 46 cm; h. 65 cm                | LAURO 1978, cc. 254-255; ZERBINATI 1982a, n. 6B, pp. 385-386; BASSIGNANO 1997, n. 67, pp. 202-203, con bibliografia precedente; BOSCOLO 2015a, p. 358.<br>Museo Nazionale Atestino, Este, magazzino, aula I ex scuola (I.G. 25803) |
| 806 | Monumento       | Montagnana (PD)  | Età romana                 | Frammento interno di monumento non precisabile. L'iscrizione recita: <i>----- / [---]R++[---] / ----- 11,4 x 4 cm; h. 9,6 cm</i>   | BASSIGNANO 1997, n. 281, p. 353.<br>Museo Nazionale Atestino, Este (sni)   |

| MM  | DEFINIZIONE     | LUOGO DI RINVENIMENTO (anno)   | DATAZIONE                  | DESCRIZIONE  | BIBLIOGRAFIA   |
|-----|-----------------|--|----------------------------|--|--|
|     |                 |  |                            |  | LUOGO DI CONSERVAZIONE (n° identificativo)   |
| 827 | Cippo gromatico | Monselice (PD), località Ca' Oddo  | Età romana                 | Cippo parallelepipedo trachitico che presenta sulla faccia superiore <i>decussis</i> . Appena sbizzato nella porzione inferiore, risulta liscio in quella superiore.<br>15 x 15 cm; h. 63 cm | ---<br><br>Monselice (PD), piano terra della torre civica  |
| 870 | Urna funeraria  | Monselice (PD), pendici meridionali della Rocca, oltre la chiesa di S. Martino | Età romana                 | Urna cineraria di piccole dimensioni.  | VALANDRO 1990, p. 87; BIANCHIN CITTON, ZERBINATI 1994, nota 49, p. 45.<br>Conservato <i>in loco</i>  |
| 880 | Macine          | Sabbion di Cologna Veneta (VR), via Ronchi, fondo Rosa                         | Età romana                 | Frammenti di palmenti inferiori di macine rotatorie manuali rinvenute in superficie in un'area definita come pertinente a una villa rustica.   | DAL CERO 1990b, p. 59.   |
| 881 | Macina          | Caramelle di Pressana (VR), fondo Guarise                                      | Età romana                 | Palmento inferiore di macina rotatoria manuale.  | DAL CERO 1990b, p. 60.   |
| 897 | Cippo funerario | Monselice (PD), località Vetta, fondo Gallo (1824)                             | Prima metà del I sec. d.C. | Cippo funerario centinato, con indicazione dei limiti sepolcrali. L'iscrizione recita: <i>In / fro(nte) / p(edes) XXV</i><br>36 x 21 cm; h. 82 cm  | PIETROGRANDE 1883b, p. 194; <i>SI</i> , 583; ZERBINATI 1982a, n. 18c, p. 50; BASSIGNANO 1997, p. 140, con bibliografia precedente; <i>Eadem</i> 2001, p. 38; BOSCOLO 2015a, p. 358.<br>Museo Nazionale Atestino, Este, cortile esterno (I.G. 1685) |
| 982 | Stele funeraria | Due Carrare (PD), Carrara Santo Stefano, abbazia di Santo Steano (reimpiego)   | I sec. d.C.                | Frammento probabilmente pertinente a stele funeraria, infisso nel lato settentrionale della chiesa abbaziale. L'iscrizione recita: <i>C(aius) Domitius / Firmus</i>                          | <i>CIL</i> , V, 2940; BASSIGNANO 2016, pp. 209-210, con bibliografia precedente.<br>Infisso nel lato settentrionale della chiesa abbaziale di Santo Stefano a Due Carrare (PD)   |

## 1.6. ALTINUM / ALTINO

### 1.6.1. Strutture e infrastrutture

| MI  | DEFINIZIONE                        | EDIFICIO DI PERTINENZA | LUOGO DI RINVENIMENTO (anno)  | DATAZIONE    | DESCRIZIONE   | BIBLIOGRAFIA  |
|-----|------------------------------------|------------------------|---|--------------|---|---|
|     |                                    |                        |   |              |   | LUOGO DI CONSERVAZIONE (n° identificativo)  |
| 432 | Pavimentazione stradale (basolato) | Tratto stradale        | Quarto d'Altino (VE), via Sant'Elidoro, a est della vecchia sede del Museo Archeologico Nazionale (1962-1965, 1976; anni '80 del Novecento) | II sec. d.C. | Pavimentazione stradale in basoli trachitici di un tratto con orientamento est-ovest, corrispondente probabilmente a un decumano della città, di cui già era nota una breve porzione immediatamente ad est del museo. I basoli sono disposti in maniera caratteristica, a filari arcuati. La strada dall'abitato andava verso il mare e, stesa fra la fine del I e gli inizi del II sec. d.C., venne integralmente ricostruita nel II sec. d.C., con un andamento leggermente sfalsato rispetto al primo tracciato. Su 19 basoli relativi al margine settentrionale del tratto stradale è presente una sequenza alfabetica connessa probabilmente alla manutenzione (montaggio-smontaggio degli elementi, forse in un'area particolarmente umida). Nella preparazione della strada c'è una moneta databile tra 16 e 6 a.C., forse relativa al primo impianto. Strada: larg. 5,45 m; lung. 44 m (escluso il tratto presso il museo). | FOGOLARI 1964, pp. 397-398; CROCE DA VILLA 1980, pp. 97-98, fig. 1; TOMBOLANI 1984a, c. 283; <i>Idem</i> 1984b, pp. 59-60, fig. 61; SCARFI, TOMBOLANI 1985, pp. 82, 84, fig. 59; TIRELLI 1993, pp. 29-33, figg. 37-38, 41-42; <i>Invito</i> 1998, p. 18; CRESCI MARRONE, TIRELLI 2002-2003. |
| 433 | Cordolo stradale                   | Tratto stradale        | Quarto d'Altino (VE), via Sant'Elidoro, a est della vecchia sede del Museo Archeologico Nazionale (1962-1965, 1976; anni '80 del Novecento) | II sec. d.C. | Cordolo stradale in blocchi trachitici, conservato su ambo i lati di un tratto stradale est-ovest, in maniera decisamente migliore lungo il margine meridionale. Sul lato sud, a intervalli regolari di 3,5 m sono infissi blocchi meno allungati, ma di dimensioni maggiori. Nella preparazione della strada c'è una moneta databile tra 16 e 6 a.C., forse relativa al primo impianto. Strada: larg. 5,45 m; lung. 44 m (escluso il tratto presso il museo). Blocchi: lung. media ca. 1,2 m; larg. media 0,45 m. Blocchi di dimensioni maggiori: larg. 0,9 m.   | FOGOLARI 1964, pp. 397-398; CROCE DA VILLA 1980, pp. 97-98, fig. 1; TOMBOLANI 1984a, c. 283; <i>Idem</i> 1984b, pp. 59-60, fig. 61; SCARFI, TOMBOLANI 1985, pp. 82, 84, fig. 59; TIRELLI 1993, pp. 29-33, figg. 37-38, 41-42; <i>Invito</i> 1998, p. 18; CRESCI MARRONE, TIRELLI 2002-2003. |

| MI  | DEFINIZIONE                          | EDIFICIO DI PERTINENZA      | LUOGO DI RINVENIMENTO (anno)   | DATAZIONE                                     | DESCRIZIONE  | BIBLIOGRAFIA   |
|-----|--------------------------------------|-----------------------------|--|---|--|--|
|     |                                      |                             |  |   |  | LUOGO DI CONSERVAZIONE (n° identificativo)   |
| 434 | Pavimentazione stradale (basolato)   | Tratto stradale             | Quarto d'Altino (VE), via Sant'Elidoro, a nord della vecchia sede del Museo Archeologico Nazionale                                   | Età romana                                    | Pavimentazione stradale in basoli trachitici pertinente ad un tratto stradale poco conservato con andamento nord-est/sud-ovest, probabilmente un cardine della città romana, identificato nella trincea più prossima alla strada provinciale.  | TIRELLI 1993, pp. 36-37, fig. 48.  |
| 450 | Struttura muraria (fondazione)       | Edificio termale            | Quarto d'Altino (VE), via Sant'Elidoro, a sud della vecchia sede del Museo Archeologico Nazionale (1995-1997)                        | Fine del I sec. a.C. - inizio del I sec. d.C. | Fondazione della struttura muraria che delimita ad est il complesso, costituita da una base in frammenti laterizi connessi mediante malta compatta. Su questa base si impostano corsi alterni di scapoli trachitici e frammenti di mattoni legati da malta.  | CIPRIANO 2010, p. 159.   |
| 661 | Basamento                            | Monumento funerario         | Quarto d'Altino (VE), località Le Brustolade, necropoli della strada di raccordo tra l'Amnia e la via per Oderzo, lato W, recinto 98 | I sec. d.C.                                   | Basamento di monumento funerario di grandi dimensioni di cui si conserva un unico blocco trachitico dell'alzato, corniciato su due lati, poggiante su di uno dei lati brevi. Il monumento poggia su una fondazione costituita da una fitta palizzata lignea.   | TIRELLI 1982b, p. 240; Eadem 1983b, c. 350; CAO, CAUSIN 2005, n. 98, p. 247.<br><br>(Recinto 98)   |
| 662 | Strutture murarie (sotto-fondazione) | Grande edificio (pubblico?) | Quarto d'Altino (VE), via Sant'Elidoro, a nord-est della vecchia sede del Museo Archeologico Nazionale                               | III-IV sec. d.C.                              | Sottofondazioni, impostate sulle strutture della domus della fase precedente, pertinenti ai perimetri di un grande edificio, forse pubblico, con un orientamento differente rispetto alle strutture preesistenti. Le sottofondazioni sono costituite da basoli e blocchi dei cordoli trachitici reimpiegati dalle strade dell'abitato.   | TOMBOLANI 1984, c. 283; TIRELLI 1993, p. 36.   |
| 663 | Pavimentazione                       | Struttura circolare         | Quarto d'Altino (VE), località Bollo, necropoli sud-ovest dell'Amnia, struttura circolare  | Età romana                                    | Piano pavimentato in minuti scapoli trachitici, sviluppato su una fascia circostante le fondazioni di una struttura circolare di incerta destinazione data la poca consistenza delle evidenze conservate. Larg. fascia 2,60; larg. fondazioni 3,4 m; diam. struttura > 30 m  | TIRELLI 1998a, n. 3, c. 145, con bibliografia precedente.<br><br>(Monumento 3)   |
| 664 | Basamento                            | Monumento funerario         | Quarto d'Altino (VE), necropoli sud-ovest dell'Amnia, monumento 5  | Età cesariana o anni immediatamente seguenti  | Filare di blocchi di trachite fondante su palificate e parallelo alle fondazioni del monumento funerario vero e proprio, con andamento leggermente curvilineo. Nei pressi della struttura si è rinvenuta una basetta di colonna. Lung. 2 m   | TIRELLI 1998a, n. 5, cc. 146, 155, con bibliografia precedente.<br><br>(Monumento 5)   |
| 665 | Platea (fondazione)                  | Monumento funerario         | Quarto d'Altino (VE), necropoli nord-orientale dell'Amnia, lato nord, recinto 54   | Età romana                                    | Fondazione della platea interna rettangolare del monumento funebre costituita da blocchetti trachitici. 5,5 x 4,5 m  | TIRELLI 1998a, n. 7, c. 156, con bibliografia precedente; CAO, CAUSIN 2005, n. 54, p. 244.<br><br>(Monumento 7; recinto 54)  |
| 666 | Struttura (alzato)                   | Monumento funerario         | Quarto d'Altino (VE), proprietà Verona, necropoli nord-orientale dell'Amnia, lato nord, recinti 72-79 (ante 1967)                    | I sec. d.C.                                   | Paramento del recinto di un monumento funerario di modeste dimensioni, del tipo con fronte e attacchi dei lati brevi. La struttura, in opera laterizia, presenta un paramento in ortostati trachitici, a loro volta fondanti su un sottofondo di frammenti laterizi. Ciascun blocco del filare superiore del recinto, lungo la superficie superiore, presenta un settore volto verso l'interno, sbizzato e rilevato, verosimilmente la sede per l'incasso di un elemento soprastante. 314 x 120 cm; h. 93 cm   | TOMBOLANI 1984c, p. 53; TIRELLI 1993, p. 28, fig. 36; TIRELLI 1998a, n. 15, cc. 157-158, con bibliografia precedente; CAO, CAUSIN 2005, n. 75, p. 245.<br><br>Museo Nazionale di Altino, Quarto d'Altino (VE), giardino (AL 39847; monumento 15; recinto 75) |
| 667 | Struttura (alzato)                   | Monumento funerario         | Quarto d'Altino (VE), necropoli nord-orientale dell'Amnia, lato nord, monumento 9  | Metà del I sec. d.C.                          | Alzato di monumento funerario in frammenti, alcuni dei quali <i>in situ</i> , posti su un basamento in mattoni sesquipèdali, altri in stato di crollo di fronte ad esso. Caratterizzano la struttura due blocchi di trachite parallelepipèdi di grandi dimensioni.   | TIRELLI 1998a, n. 9, c. 158, con bibliografia precedente.<br><br>(Monumento 9)   |
| 668 | Basamento (fondazione)               | Monumento funerario         | Quarto d'Altino (VE), necropoli nord-orientale dell'Amnia, lato nord, monumento 10   | Età romana                                    | Rivestimento del nucleo in mattoni sesquipèdali del primo filare di fondazione del basamento del monumento funerario costituito da blocchi trachitici conservati <i>in situ</i> su tre lati. I blocchi presentano superiormente, lungo il margine esterno, un listello rilevato, cui segue una fascia lavorata, su cui si ammassano le grappe, ed infine una fascia più larga sbizzata. La fronte dei blocchi, in origine non a vista, è appena sbizzata. Tra i blocchi di trachite si osserva un numero ingente di schegge di pietra d'Istria, forse connesse alla rilavorazione <i>in loco</i> di blocchi prima del reimpiego. Lung. 21 m; larg. fascia lavorata 30 cm | SCARFI, TOMBOLANI 1985, pp. 130-131, fig. 115; TIRELLI 1998a, n. 10, cc. 158, 171, con bibliografia precedente.<br><br>(Monumento 10)  |

| MI  | DEFINIZIONE                        | EDIFICIO DI PERTINENZA | LUOGO DI RINVENIMENTO (anno)   | DATAZIONE                                     | DESCRIZIONE  | BIBLIOGRAFIA   |
|-----|------------------------------------|------------------------|--|---|--|--|
|     |                                    |                        |  |   |  | LUOGO DI CONSERVAZIONE (n° identificativo)   |
| 669 | Struttura (alzato)                 | Monumento funerario    | Quarto d'Altino (VE), necropoli nord-orientale dell' <i>Annia</i> , lato nord, monumento 10                    | Età romana                                    | Alzato di monumento funerario, costituito da alcuni blocchi di trachite venuti in luce in stato di crollo al centro della platea. Tra i blocchi di trachite si osserva un numero ingente di schegge di pietra d'Istria, forse connesse alla rilavorazione <i>in loco</i> di blocchi prima del reimpiego.   | SCARFI, TOMBOLANI 1985, p. 130, fig. 115; TIRELLI 1998a, n. 10, cc. 158, 171, con bibliografia precedente.<br><br>(Monumento 10)   |
| 670 | Basamento (fondazione)             | Monumento funerario    | Quarto d'Altino (VE), necropoli nord-orientale dell' <i>Annia</i> , lato sud, monumento 11                     | Età romana                                    | Blocchi di trachite pertinenti al rivestimento del nucleo in mattoni sesquipedali del primo filare di fondazione della fronte e del lato ovest del monumento funerario. I blocchi presentano superiormente, lungo il margine esterno, un listello rilevato, cui segue una fascia lavorata, su cui si ammassano le grappe, ed infine una fascia più larga sbazzata. La fronte dei blocchi, in origine non a vista, è appena sbazzata.   | TIRELLI 1998a, n. 11, c. 171.<br><br>(Monumento 11)  |
| 671 | Zoccolo (alzato)                   | Monumento funerario    | Quarto d'Altino (VE), necropoli nord-orientale dell' <i>Annia</i> , lato sud, monumento 14 (1967)              | Prima metà del I sec. d.C.                    | Zoccolo della recinzione di un grande monumento funebre circolare. Si conservano tre blocchi dello zoccolo di base con fori per l'inserzione degli elementi della balaustra in ferro, ai cui angoli dovevano trovare posto due erme, mentre al centro si inserivano, al di sopra di un'apposita modanatura, due statue di grandi cani accucciati. Il blocco AL 663 presenta un resto di elemento in metallo infisso in uno dei quattro fori; AL 664 presenta 3 fori sul vertice; AL 665 presenta 4 fori sul vertice e 2 incassi ai margini dello stesso e vi si osserva la modanatura per il posizionamento della statua di cane accucciato.<br>Blocco AL 663 88 x 14 x 60 cm; AL 664 63 x 15 x 55 cm; AL 665 163 x 15 x 61 cm | TIRELLI 1998a, n. 14, cc. 172-173; MAZZER 2005, p. 69.<br><br>Museo Nazionale di Altino, Quarto d'Altino (VE), sala I (AL 663, AL 664, AL 665; monumento 14)   |
| 672 | Struttura (fondazione)             | Recinto funerario      | Quarto d'Altino (VE), necropoli nord-orientale dell' <i>Annia</i> , lato nord, recinto 85                      | Età claudio-neroniana                         | Fondazioni di un recinto funerario di proprietà del collegio dei <i>Lanarvii</i> , costituite da 6 blocchi parallelepipedi in trachite poggianti su un filare di mattoni sesquipedali.<br>Lung. fondazione 7 m; blocchi lung. 96/132 cm; larg. 45/48 cm; h. 24-25 cm   | TIRELLI 1998a, cc. 173-174; CAO, CAUSIN 2005, n. 85, p. 246; TIRELLI 2005, p. 258, con bibliografia precedente; CRESCI MARRONE, TIRELLI 2017, pp. 223, 225.<br><br>(AL 3762; monumento 16; recinto 85) |
| 674 | Blocco                             | Recinto funerario      | Quarto d'Altino (VE), necropoli nord-orientale dell' <i>Annia</i> , lato sud, recinto 29 (19 ottobre 1966)     | Età augustea                                  | Blocco trachitico di grandi dimensioni, pertinente a un recinto funerario, antistante a quattro pali allineati per una lunghezza di m 3.   | SCARFI 1969-70, n. 17, p. 236; AE 1981, n. 418; CAO, CAUSIN 2005, n. 29, p. 242; MAZZER 2005, n. 8, pp. 80-81.<br><br>(AL 409)   |
| 675 | Zoccolo (alzato)                   | Recinto funerario      | Quarto d'Altino (VE), necropoli nord-orientale dell' <i>Annia</i> , lato sud, recinto 30                       | Età romana                                    | Fronte di recinto funerario costituita da uno zoccolo in blocchi lapidei di trachite ed elevato in mattoni.<br>31 m  | CAO, CAUSIN 2005, n. 30, p. 242.   |
| 676 | Vera                               | Pozzo                  | Quarto d'Altino (VE), località Fornace, area santuariale   | Metà del I sec. d.C.                          | Frammenti di trachite rinvenuti in giacitura secondaria nei livelli di spoliazione di una fase successiva, attribuiti al puteale del pozzo rinvenuto.<br>Diam. ca. 80 cm; prof. pozzo > 1,2 m  | TIRELLI, CIPRIANO 2001, pp. 43-44; CIPRIANO, TIRELLI 2009, p. 62; VIGONI 2011, n. 76, pp. 23, 39; CRESCI MARRONE, TIRELLI 2013, p. 166.  |
| 677 | Pavimentazione stradale (basolato) | Tratto stradale        | Quarto d'Altino (VE), via Sant'Eliodoro, a sud della vecchia sede del Museo Archeologico Nazionale (1995-1997) | Fine del I sec. a.C. - inizio del I sec. d.C. | Pavimentazione in basoli trachitici pertinente ad un tratto stradale orientato nord-est/sud-ovest. Quasi tutti i basoli sono stati spogliati, ma ne rimangono le impronte sul livello di ghiaia sottostante e si può osservare come fossero rinzeppati con frammenti laterizi. Due basoli <i>in situ</i> recano impronte di solchi carrai.<br>Larg. 4,5 m  | CIPRIANO 2010, p. 161.   |
| 678 | Pavimentazione stradale (basolato) | Tratto stradale        | Quarto d'Altino (VE), periferia sud-ovest della città antica, appena fuori dal centro urbano                   | Età romana                                    | Pavimentazione in basoli trachitici pertinente ad un tratto della via <i>Annia</i> nella periferia sud-occidentale della città.  | MARCELLO 1956, p. 36; CERCHIARO 2004, p. 246.  |
| 679 | Pavimentazione stradale (basolato) | Tratto stradale        | Quarto d'Altino (VE), località Fornasotti, capannone del latte (2000-2002)                                     | Età romana                                    | Pavimentazione stradale in basoli trachitici non rinvenuti <i>in situ</i> , ma recuperati prima dell'inizio dello scavo.   | GAMBACURTA 2005, p. 15.  |
| 794 | Zoccolo (alzato)                   |                        | Quarto d'Altino (VE), <i>Altinum</i> (Di poco anteriore al 1947)   | Inizio del I sec. d.C.                        | Blocco pertinente ad una zoccolatura di recinto sepolcrale.<br>L'iscrizione recita: <i>L(ocus) m(onumenti) cum parietibus IIII. / Q(uo) q(uoversus) p(edes) XX.</i><br>250 x 35 cm; h. 22 cm   | BRUSIN 1946-1947, p. 98; MAZZER 2005, n. 139, pp. 120-121; BUONOPANE, CRESCI MARRONE 2008, p. 71, nota 23.<br><br>Museo Nazionale di Altino, Quarto d'Altino (VE), portico (AL 6930)                   |

| MI  | DEFINIZIONE                 | EDIFICIO DI PERTINENZA | LUOGO DI RINVENIMENTO (anno)  | DATAZIONE      | DESCRIZIONE  | BIBLIOGRAFIA  |
|-----|-----------------------------|------------------------|---|----------------|--|---|
|     |                             |                        |   |                |  | LUOGO DI CONSERVAZIONE (n° identificativo)  |
| 795 | Colonna (rocchio)           |                        | Quarto d'Altino (VE), via Sant'Eliodoro 43, azienda agricola Altino, proprietà Zocchello  | I-II sec. d.C. | Frammento di rocchio di colonna liscia, lievemente scheggiata e corrosa in superficie. Spezzata nella parte superiore, integra in quella inferiore. Diam. 69 cm; h. 83 cm  | ---<br>Museo Nazionale di Altino, Quarto d'Altino (VE), giardino (AL 39798)   |
| 796 | Colonna (rocchio)           |                        | Quarto d'Altino (VE), via Sant'Eliodoro 43, azienda agricola Altino, proprietà Zocchello  | I-II sec. d.C. | Frammento di rocchio di colonna liscia con incasso a gamma. Diam. 69 cm; h. 70 cm  | ---<br>Museo Nazionale di Altino, Quarto d'Altino (VE), giardino (AL 39823)   |
| 797 | Blocco                      |                        | Quarto d'Altino (VE), necropoli della strada di raccordo tra l'Anmia e la via per Oderzo, località Le Brustolade, proprietà Magni Maritan (11 ottobre 1976) | I sec. d.C.    | Blocco parallelepipedo squadrato, non decorato, appartenente a un monumento non identificabile e datato sulla base del contesto di rinvenimento. 15 x 15 cm; h. 26,9 cm  | ---<br>Museo Nazionale di Altino, Quarto d'Altino (VE), magazzino III, scaffale R (AL 6770)   |
| 798 | Elemento architettonico     |                        | Quarto d'Altino (VE), <i>Altinum</i>  | Età romana     | Elemento architettonico parallelepipedo, modanato su un lato corto con listello, <i>kyma</i> non decorata e arrotondata in altro listello. Dubitativamente un bracciolo pertinente a un monumento. 15 x 16 cm; h. 58,5 cm  | ---<br>Museo Nazionale di Altino, Quarto d'Altino (VE), box 8 (AL 6994)   |
| 799 | Elemento architettonico     |                        | Quarto d'Altino (VE), <i>Altinum</i>  | Età romana     | Elemento architettonico parallelepipedo, modanato su un lato corto con listello, <i>kyma</i> non decorata e arrotondata in altro listello. Dubitativamente un bracciolo pertinente a un monumento, simile al blocco MI 798, ma molto consunto e corrosivo. 15 x 16 cm; h. 58 cm  | ---<br>Museo Nazionale di Altino, Quarto d'Altino (VE), box 8 (AL 6994)   |
| 800 | Elemento architettonico     |                        | Quarto d'Altino (VE), <i>Altinum</i>  | Età romana     | Elemento architettonico costituito da una base con faccia inferiore modanata a <i>kyma</i> non decorato, listello, <i>kyma</i> non decorato e listello, completamente abrasa. La modanatura prosegue sul lato sinistro inferiore. Il lato destro è consunto così come l'angolo superiore posteriore. Sulla faccia superiore si nota un incasso per grappa. 45 x 93 cm; h. 30/23 cm | ---<br>Museo Nazionale di Altino, Quarto d'Altino (VE), box 8 (AL 7051)   |
| 801 | Elemento di condotta idrica |                        | ---   | Età romana     | Elemento di condotta, lesionato agli orli, costituito da un cilindro sbalzato all'esterno e levigato all'interno. Uno degli orli è tagliato e presenta traccia di un listello rilevato, l'altro presenta all'interno risega per l'incassatura. Proveniente da un sequestro. Diam. 22 cm; lung. 34,5 cm   | ---<br>Museo Nazionale di Altino, Quarto d'Altino (VE), magazzino III, scaffale D (AL 14597)  |
| 802 | Elemento di condotta idrica |                        | ---   | I sec. d.C.    | Elemento cilindrico di condotta, lavorato a gradina. Proveniente dalla collezione Bacchini delle Palme (ex collezione De Reali). Diam. 22,5 cm; h. 31 cm   | GANZAROLI 2011-2012, n. 275, p. 111.<br>Museo Nazionale di Altino, Quarto d'Altino (VE), magazzino II, sotto scaffale M. (AL 20848) |
| 803 | Lastrina                    |                        | Quarto d'Altino (VE), via Sant'Eliodoro, a nord della vecchia sede del Museo Archeologico Nazionale (1984)  | Età romana     | Lastrina trachitica trapezoidale. Rinvenuto nel riempimento NW, IV strato, II filone. 21 x 6 cm; h. 7,7  | ---<br>Museo Nazionale di Altino, Quarto d'Altino (VE), magazzino IV, scaffale 28 A (AL 35714)                                      |
| 804 | Colonna (rocchio)           |                        | Quarto d'Altino (VE), <i>Altinum</i>  | Età romana     | Rocchio di colonna di grandi dimensioni con superficie corrosa. Diam. 64 cm; h. 88 cm  | ---<br>Museo Nazionale di Altino, Quarto d'Altino (VE), presso il box 9 (AL 48792)  |
| 805 | Blocco                      |                        | Quarto d'Altino (VE), <i>Altinum</i>  | Età romana     | Blocco di fondazione o basamento. 60 x 119 cm; h. 21 cm  | ---<br>Museo Nazionale di Altino, Quarto d'Altino (VE), presso il box 9 (AL 48793)  |
| 806 | Blocco                      |                        | Quarto d'Altino (VE), <i>Altinum</i>  | Età romana     | Blocco di fondazione o basamento. 60 x 136 cm; h. 26 cm  | ---<br>Museo Nazionale di Altino, Quarto d'Altino (VE), presso il box 9 (AL 48794)  |
| 807 | Blocco                      |                        | Quarto d'Altino (VE), <i>Altinum</i>  | Età romana     | Blocco di fondazione o basamento. 60 x 171 cm; h. 22 cm  | ---<br>Museo Nazionale di Altino, Quarto d'Altino (VE), presso il box 9 (AL 48795)  |

| MI   | DEFINIZIONE             | EDIFICIO DI PERTINENZA | LUOGO DI RINVENIMENTO (anno)  | DATAZIONE            | DESCRIZIONE  | BIBLIOGRAFIA   |  |
|------|-------------------------|------------------------|---|----------------------|--|--|--|
|      |                         |                        |   |                      |  | LUOGO DI CONSERVAZIONE (n° identificativo)   |  |
| 808  | Blocco                  |                        | Quarto d'Altino (VE), <i>Alinum</i>                                 | Età romana           | Blocco di fondazione o basamento molto corroso. 49 x 106 cm; h. 26 cm  | ---  | Museo Nazionale di Altino, Quarto d'Altino (VE), presso il box 9 (AL 48796)                  |
| 809  | Blocco                  |                        | Quarto d'Altino (VE), <i>Alinum</i>                                 | Età romana           | Blocco di fondazione o basamento. 60 x 120 cm; h. 24 cm  | ---  | Museo Nazionale di Altino, Quarto d'Altino (VE), presso il box 9 (AL 48797)                  |
| 810  | Lastra                  |                        | Quarto d'Altino (VE), località Fornace, area C, US 1222 (2000)      | I-II sec. d.C.       | Frammento di lastra rettangolare. 6 x 9,8 cm; h. 1,8 cm  | ---  | Museo Nazionale di Altino, Quarto d'Altino (VE), magazzino IV, parete N, cassa 27 (AL 49650) |
| 811  | Elemento architettonico |                        | Quarto d'Altino (VE), località Fornace, area C, US 1222 (2000)      | I-II sec. d.C.       | Frammento di elemento architettonico di forma irregolare. 14,2 x 21,4 cm; h. 9,2 cm  | ---  | Museo Nazionale di Altino, Quarto d'Altino (VE), magazzino IV, parete N, cassa 27 (AL 49652) |
| 812  | Lastra                  |                        | Quarto d'Altino (VE), località Fornace, area C, US 1222 (2000)      | I-II sec. d.C.       | Frammento di lastra rettangolare. 13,2 x 17,6 cm; h. 3,4 cm  | ---  | Museo Nazionale di Altino, Quarto d'Altino (VE), magazzino IV, parete N, cassa 27 (AL 49653) |
| 1413 | Blocco                  |                        | Quarto d'Altino (VE), località Ca' Foscoletto (Poco prima del 1893) | Metà del I sec. a.C. | Blocco iscritto parallelepipedo pertinente a un recinto funerario. Rinvenuto durante lo scavo di un fossa a 1,5 m di profondità. L'iscrizione recita: <i>In f(ron)te p(edes) XX</i><br>130 x 68 cm; h. 22 cm | MAZZER 2005, n. 103, pp. 110-111; GANZAROLI 2011-2012, n. 55, pp. 133, 219, fig. 78. | Disperso   |

### 1.6.2. Manufatti

| MM  | DEFINIZIONE     | LUOGO DI RINVENIMENTO (anno)                               | DATAZIONE   | DESCRIZIONE  | BIBLIOGRAFIA   |  |
|-----|-----------------|--|---|--|--|--|
|     |                 |  |   |  | LUOGO DI CONSERVAZIONE (n° identificativo)   |  |
| 296 | Stele funeraria | Quarto d'Altino (VE), <i>Alinum</i> (reimpiego) (1852)     | I sec. d.C.   | Stele funeraria ricomposta da 8 frammenti, sagomata a timpano nella parte superiore, ove è raffigurato un delfino. Riconoscimento petrografico dubbio. Rinvenuta reimpiegata come lastra pavimentale a Venezia, presso San Giovanni in Bragora nel cortile di casa Rubelli. L'iscrizione recita: <i>Q(uinto) Epidio Q(uinti) l(iberto) / Appelai(!) IIIIIvir(o) / Foro Corneli / Tertius L(uci) f(ilius)</i><br>102 x 6 cm; h. 89,5 cm   | <i>CIL</i> , V, 2173; <i>Venezia</i> 2004, n. VI.8, p. 145.  | Museo Archeologico Nazionale di Venezia, sala XV (I.G. 261)                                |
| 515 | Altare          | Quarto d'Altino (VE), località Canevere (18 novembre 1977) | I sec. d.C.   | Altare anepigrafe, forse in origine recante un'iscrizione dipinta, rifinito a gradina, con fusto quadrangolare raccordato allo zoccolo e al coronamento da una modanatura composta da due listelli piatti e da un cavetto. Danneggiato nella parte superiore, che ospitava presumibilmente due pulvini, e nel lato posteriore destro. L'altare è stato rinvenuto con altri cinque altari, fra cui gli altari MM 516-519. 42 x 32 cm; h. 61 cm  | CRESCI MARRONE 2001, p. 141, nota 15.  | Museo Nazionale di Altino, Quarto d'Altino (VE), sala I, di fronte all'ingresso (AL 14021) |
| 516 | Altare votivo   | Quarto d'Altino (VE), località Canevere (18 novembre 1977) | Seconda metà del I sec. a.C. - metà del I sec. d.C. | Altare intitolato agli dei inferi, parallelepipedo pulvinato, rifinito a gradina, con fusto quadrangolare raccordato allo zoccolo e al coronamento da una modanatura composta da due listelli piatti e da un cavetto. L'altare risulta danneggiato in corrispondenza degli spigoli anteriori dello zoccolo, nonché nella sua parte superiore, che conserva traccia della voluta del pulvino destro. L'altare è stato rinvenuto con altri cinque altari, fra cui gli altari MM 515, 517-519. La datazione è discussa: risale alla seconda metà del I sec. a.C. per Paveggio, alla metà del I sec. d.C. per Cresci Marrone. L'iscrizione recita: <i>Dis / inferis</i><br>38 x 40 cm; h. 74 cm. | <i>AE</i> 2001, 1045; CRESCI MARRONE 2001, p. 141, nota 16; PAVEGGIO 2011, n. 28, p. 147, con bibliografia precedente. | Museo Nazionale di Altino, Quarto d'Altino (VE), sala I, di fronte all'ingresso (AL 14020) |

| MM  | DEFINIZIONE     | LUOGO DI RINVENIMENTO (anno)  | DATAZIONE   | DESCRIZIONE   | BIBLIOGRAFIA  |
|-----|-----------------|---|---|---|---|
|     |                 |   |   |   | LUOGO DI CONSERVAZIONE (n° identificativo)  |
| 517 | Altare votivo   | Quarto d'Altino (VE), località Canevere (18 novembre 1977)          | Prima metà del I sec. d.C.                                | Altare intitolato ai guadagni meritati, interpretabile come la divinizzazione dei profitti stessi, esito di un legittimo e meritato impegno, o in alternativa come il ringraziamento per il conseguimento di proficue transazioni commerciali, caso unico nel panorama dell'epigrafia latina. L'ara è parallelepipeda, rifinita a gradina, con fusto quadrangolare raccordato allo zoccolo e al coronamento da due listelli piatti ed un cavetto; risulta danneggiata nella parte superiore in corrispondenza dei due pulvini. L'altare è stato rinvenuto con altri cinque altari, fra cui gli altari MM 515-516, 518-519. L'iscrizione recita: <i>Lucris / meritis</i> 38 x 38 cm; h. 71 cm  | <i>AE</i> 2001, 1047; CRESCI MARRONE 2001, pp. 141-142, nota 18.<br><br>Museo Nazionale di Altino, Quarto d'Altino (VE), sala I, di fronte all'ingresso (AL 14018)  |
| 518 | Altare votivo   | Quarto d'Altino (VE), località Canevere (18 novembre 1977)          | Seconda metà del I sec. a.C. - prima metà del I sec. d.C. | Altare intitolato a Vetulonia, che rispecchia probabilmente la divinizzazione della città etrusca di Vetulonia, caso unico nel panorama dell'epigrafia latina. L'ara è parallelepipeda, rifinita a gradina, con fusto quadrangolare raccordato allo zoccolo e al coronamento da una modanatura composta da rispettivamente da tre e quattro listelli piatti; risulta gravemente danneggiata nella parte superiore, verosimilmente in origine pulvinata. L'altare è stato rinvenuto con altri cinque altari, fra cui gli altari MM 515-517, 519. La datazione è discussa: risale alla seconda metà del I sec. a.C. per Pavaggio, alla prima metà del I sec. d.C. per Cresci Marrone. L'iscrizione recita: <i>Vetloniae</i> 40 x 38 cm; h. 74 cm  | <i>AE</i> 2001, 1046; CRESCI MARRONE 2001, p. 141, nota 17; PAVEGGIO 2011, n. 27, p. 147, con bibliografia precedente.<br><br>Museo Nazionale di Altino, Quarto d'Altino (VE), sala I, di fronte all'ingresso (AL 14019)                    |
| 519 | Altare votivo   | Quarto d'Altino (VE), località Canevere, proprietà Lucheschi (1948) | Prima metà del I sec. d.C.                                | Altare dedicato a Venere Augusta dalla liberta <i>Publicia Amabilis</i> e da <i>Virilis</i> , schiavo addetto all'erario del municipio di Altino. La formula finale indica come i dedicanti abbiano sciolto il voto volentieri meritatamente. L'altare è parallelepipedo, sbrecciato lungo i margini e privo dello spigolo destro del coronamento nonché dello zoccolo, i quali si raccordano al fusto quadrangolare con modanature composte rispettivamente da listello piatto e gola rovescia e da cavetto seguito da quattro listelli piatti. Sulla sommità del coronamento l'ara presenta due pulvini dei quali rimane integro solo quello di destra e sulla cui voluta è incisa una rosetta con un cordoncino. Le facce laterali sono decorate a bassorilievo: a destra una patera con primizie, forse datteri, a sinistra un <i>urceus</i> (brocca), oggetti funzionali al culto, utilizzati rispettivamente per le offerte liquide e per quelle solide. L'altare è stato rinvenuto con altri cinque altari, fra cui gli altari MM 515-518, ma non nello stesso frangente. L'iscrizione recita: <i>Veneri Aug(ustae) / Publicia / Amabilis et / Virilis / m(unicipum) / A(ltinatium) s(ervus) v(ilicus) a(erarii) / v(otum) s(olverunt) l(ibentes) m(erito)</i> 61 x 49 cm; h. 111 cm | <i>AE</i> 2001, 1049 = <i>AE</i> 2010, 548; CRESCI MARRONE 2001, p. 142, nota 20; PAVEGGIO 2011, n. 24, p. 147, con bibliografia precedente.<br><br>Museo Nazionale di Altino, Quarto d'Altino (VE), sala I, di fronte all'ingresso (AL 12) |
| 520 | Cippo funerario | Quarto d'Altino (VE), <i>Altinum</i>                                | Fine del I sec. d.C.                                      | Cippo funerario centinato con indicazione dei limiti sepolcrali. Alla base presenta foro circolare per il palo stabilizzatore. L'iscrizione recita: <i>[---] Sextiliu[s] / Clemens / sibi et sui[s] / Axiae Procul[ae] / uxovi / [libertis libertab[us]us[que]] / meis in fr(onte) p(edes) XXV / ret(ro) p(edes) XXXXV</i> 29 x 19 cm; h. 120 cm  | MAZZER 2005, n. 129, pp. 118-119; <i>AE</i> 2005, 585.<br><br>Museo Nazionale di Altino, Quarto d'Altino (VE), sala II (AL 129)   |
| 521 | Stele funeraria | Quarto d'Altino (VE), località Belgiardino (1952)                   | II sec. d.C.  | Stele funeraria a timpano. Nella porzione superiore si osservano un'ascia e forse un martello, simboli del mestiere del defunto. Insolito all'ultima riga, in caratteri più piccoli, l'invito alla lettura sul retro, dove peraltro non risulta alcuna iscrizione. È presente in basso un foro circolare per il palo di stabilizzazione. L'iscrizione recita: <i>D(is) M(anibus) / Septem[o] / Abetario / homini / studiosi[s] / simo mus(icae) / bene m(erenti) / Phaedi[mus] / praepos(it)us / posuit / retro quae legis [---]</i> 31 x 15 cm; h. 124 cm  | <i>AE</i> 1955, 94 = <i>AE</i> 1959, 88 = <i>AE</i> 1974, 339; SCARFI, TOMBOLANI 1985, pp. 145-146.<br><br>Museo Nazionale di Altino, Quarto d'Altino (VE), sala II (AL 130)  |



| MM  | DEFINIZIONE     | LUOGO DI RINVENIMENTO (anno)  | DATAZIONE                     | DESCRIZIONE  | BIBLIOGRAFIA   |
|-----|-----------------|---|-------------------------------|--|--|
|     |                 |   |                               |  | LUOGO DI CONSERVAZIONE (n° identificativo)   |
| 522 | Cippo funerario | Quarto d'Altino (VE), necropoli nord-orientale dell' <i>Annia</i> , lato nord, proprietà Albertini                  | Prima metà del I sec. d.C.    | Cippo funerario parallelepipedo con indicazione dei limiti sepolcrali. La cifra 30 (l. 3) è stata resa con lettere di dimensioni inferiori per motivi di spazio.<br>L'iscrizione recita: <i>Locus / P(ubli) Aponi / in f(ron)te p(edes) XX r(etro) p(edes) XXX</i><br>29 x 16 cm; h. 63 cm   | MAZZER 2005, n. 2, p. 78; AE 2005, 560; BUONOPANE, CRESCI MARRONE 2008, p. 73, tab. A.<br>Museo Nazionale di Altino, Quarto d'Altino (VE), portico (AL 34804)  |
| 523 | Stele funeraria | Quarto d'Altino (VE), località casetta Caberlotto (Ante 1965)   | Primi decenni del I sec. d.C. | Stele funeraria centinata con indicazione dei limiti sepolcrali. La stele, originariamente un blocco di soglia, venne successivamente segata in verticale lungo il lato destro, come documenta l'incasso per il cardine nella parte inferiore e l'incavo irregolare nella parte arcuata. Le misure del recinto sono incise su due porzioni ribassate dello specchio epigrafico, probabilmente indizio di cancellatura, avvenuta tramite erosione della pietra, di misure precedentemente indicate e poi sostituite da quelle attualmente leggibili. La parte anteriore è piuttosto levigata, sino alla quinta riga, mentre la parte inferiore della fronte è lavorata a gradina, il fianco destro è liscio, quello sinistro e la parte posteriore sono sbalzati. Lettere dell'iscrizione ai margini profondamente incise e regolari, eccetto nella sesta e nell'ottava riga; punti triangolari.<br>L'iscrizione recita: <i>L(ocus) s(epultrae) / T(it)i Annii/ni Her/metis / in f(ron)te p(edes) / XXXVII / retr(o) p(edes) / XVIII / t(estamento?)</i><br>22,5 x 17 cm; h. 144,5 cm | SCARFI 1969-1970, pp. 230-231, n. 8, fig. 8, tav. V; AE 1981, 411; MAZZER 2005, n. 81, pp. 104-105; PAVEGGIO 2011, n. 20, p. 146, con bibliografia precedente.<br>Museo Nazionale di Altino, Quarto d'Altino (VE), portico (AL 1104)                       |
| 524 | Stele funeraria | Quarto d'Altino (VE), necropoli nord-orientale dell' <i>Annia</i> , lato sud, proprietà Ziliotto (1965)             | Prima metà del I sec. d.C.    | Stele funeraria rinvenuta a 2,5 m dalla via <i>Annia</i> , ricavata da un elemento di lorica, con indicazione dei limiti sepolcrali. L'iscrizione, come la gemella (AL 350, in calcare di Aurisina), presenta alcuni errori: la ripetizione della <i>m</i> , iniziale del <i>nomen Macioria</i> (l. 2), <i>Ariadine</i> per <i>Ariadinae</i> (l. 3), <i>im</i> in luogo di <i>in</i> (l. 4), l'aggiunta fuori posto di <i>p</i> (l. 4), l'omissione di <i>p(edes)</i> (l. 5). Particolarità epigrafica è la resa della <i>e</i> con due tratti verticali paralleli (ll. 2,3), simile alla forma che la stessa lettera assume nella grafia corsiva. Questa stele e le stele AL 350 e AL 3461 (MM 525) appartenevano al medesimo recinto sepolcrale. Assieme ad AL 350 costituiva la coppia di stele angolari anteriori del recinto.<br>L'iscrizione recita: <i>L(ocus) s(epultrae) / [M] Macioriae / Ariadin(a)e / im(!) p(a)gro p(edes) XX / r(etro) p(edes) XXX</i><br>Larg. 30 cm; raggio 14 cm; h. 83 cm  | SCARFI 1969-1970, n. 41, p. 251; AE 1981, 434; MAZZER 2005, n. 22, pp. 84-85.<br>Museo Nazionale di Altino, Quarto d'Altino (VE), portico (AL 346)   |
| 525 | Stele funeraria | Quarto d'Altino (VE), necropoli nord-orientale dell' <i>Annia</i> , lato sud, proprietà Ziliotto (1969)             | I sec. d.C.                   | Stele funeraria con indicazione dei limiti sepolcrali. Con le stele AL 350 e AL 346 (MM 524) apparteneva ad un unico recinto sepolcrale. Mentre le altre due stele erano agli angoli della fronte del recinto, questa era una delle due stele poste agli angoli posteriori.<br>L'iscrizione recita: <i>I(n) f(ron)te p(edes) XX / r(etro) p(edes) XXX.</i><br>29 x 14 cm; h. 71 cm   | MAZZER 2005, n. 24, pp. 84-85, pp. 159-161, fig. 22; AE 2005, 591.<br>Museo Nazionale di Altino, Quarto d'Altino (VE), portico (AL 3461)   |
| 526 | Stele funeraria | Quarto d'Altino (VE), necropoli nord-orientale dell' <i>Annia</i> , fossato meridionale della via (19 ottobre 1966) | Prima metà del I sec. d.C.    | Frammento centrale di stele, che assieme al frammento AL 359 apparteneva a uno stesso recinto sepolcrale del quale costituivano i termini angolari: si è supposto fossero rispettivamente uno dei termini posteriori e uno di quelli anteriori del recinto o in alternativa i due termini angolari frontali. Rinvenuta circa 1 m a sud della stele AL 359.<br>L'iscrizione recita: [-----]. / <i>In f(ron)te p(edes) XX, / r(etro) p(edes) XX[X].</i><br>25 x 17 cm; h. 21 cm  | SCARFI 1969-1970, n. 77, p. 274; MAZZER 2005, n. 19, pp. 82-83; BUONOPANE, CRESCI MARRONE 2008, p. 71, nota 23.<br>Museo Nazionale di Altino, Quarto d'Altino (VE), portico (AL 363)   |
| 527 | Stele funeraria | Quarto d'Altino (VE), necropoli nord-orientale dell' <i>Annia</i> , lato sud (16 novembre 1966)                     | Fine del I sec. a.C.          | Stele a doppio spiovente, con culmine smussato e rosetta inscritta in un cerchio incisa sulla sommità. L'iscrizione presenta le due lettere della parola <i>in</i> (l. 4) unite in nesso.<br>L'iscrizione recita: <i>P(ublius) Carminiu[s] / T(it)i f(ilius) vivu[s] / sibi et / &lt;i=O&gt;n f(ron)te p(edes) IIII / r(etro) p(edes) VIII</i><br>42 x 23 cm; h. 62 cm   | SCARFI 1969-1970, n. 18, pp. 237-238; AE 1981, 419; CRESCI MARRONE 2004, p. 33; MAZZER 2005, n. 9, p. 80, con bibliografia precedente; BUONOPANE, CRESCI MARRONE 2008, p. 72, tab. A.<br>Museo Nazionale di Altino, Quarto d'Altino (VE), portico (AL 362) |

| MM  | DEFINIZIONE     | LUOGO DI RINVENIMENTO (anno)   | DATAZIONE              | DESCRIZIONE  | BIBLIOGRAFIA  |
|-----|-----------------|--|------------------------|--|---|
|     |                 |  |                        |  | LUOGO DI CONSERVAZIONE (n° identificativo)  |
| 528 | Stele funeraria | Quarto d'Altino (VE), necropoli nord-orientale dell' <i>Annia</i> , lato sud, proprietà Ziliotto (30 settembre 1969) | I sec. d.C.            | Stele funeraria centinata ricavata da un elemento di lorica che apparteneva al medesimo recinto sepolcrale della stele MM 529 (AL 3518) e del frammento MM 530 (AL 3520). Insieme alla stele MM 529 costituiva la coppia di stele angolari anteriori del recinto.<br>L'iscrizione recita: <i>L(ocus) s(epulturae) / T(it)i Cassi Eupco() / in fr(onte) p(edes) XXX / ret(ro) ped(es) XXX</i><br>Larg. 30 cm; raggio 16 cm; h. 118 cm   | MAZZER 2005, n. 11, pp. 80-81, 158, fig. 17; AE 2005, 592a.                                   |
|     |                 |  |                        |  | Museo Nazionale di Altino, Quarto d'Altino (VE), portico (AL 3517)                            |
| 529 | Stele funeraria | Quarto d'Altino (VE), necropoli nord-orientale dell' <i>Annia</i> , lato sud, proprietà Ziliotto (30 settembre 1969) | I sec. d.C.            | Stele funeraria centinata ricavata da un elemento di lorica che apparteneva al medesimo recinto sepolcrale della stele MM 528 (AL 3517) e del frammento MM 530 (AL 3520). Insieme alla stele MM 528 costituiva la coppia di stele angolari anteriori del recinto.<br>L'iscrizione recita: <i>L(ocus) s(epulturae) / in fr(onte) p(edes) XXX / ret(ro) ped(es) XXX T(it)i C(assi) E(upco)</i><br>Larg. 31 cm; raggio 15 cm; h. 103 cm   | MAZZER 2005, n. 12, pp. 80-81, 158 (fig. 18); AE 2005, 592b.                                  |
|     |                 |  |                        |  | Museo Nazionale di Altino, Quarto d'Altino (VE), portico (AL 3518)                            |
| 530 | Stele funeraria | Quarto d'Altino (VE), necropoli nord-orientale dell' <i>Annia</i> , lato sud, proprietà Ziliotto (Autunno 1969)      | I sec. d.C.            | Frammento di stele funeraria centinata che apparteneva al medesimo recinto sepolcrale delle stele MM 528-529 (AL 3517-3518). Si tratta di una delle due stele angolari posteriori del recinto.<br>L'iscrizione recita: <i>T(itus) C(assius) E(upco) [---] / [-----]?</i><br>29 x 16 cm; h. 22 cm   | MAZZER 2005, n. 13, pp. 82-83, 158 (fig. 19); AE 2005, 592c.                                  |
|     |                 |  |                        |  | Museo Nazionale di Altino, Quarto d'Altino (VE), portico (AL 3520)                            |
| 531 | Stele funeraria | Quarto d'Altino (VE), necropoli sud-ovest dell' <i>Annia</i> , a sud della località Belgiardino (1952)               | II-III sec. d.C.       | Stele funeraria parallelepipedica rinvenuta in un fossato della via <i>Annia</i> e ricavata da un blocco di soglia rilavorata e recante due rosette a decorazione degli angoli della porzione superiore. Presenta uno zoccolo sbizzato con foro centrale per il palo stabilizzatore. La superficie iscritta è incorniciata in alto da una modanatura a pseudo-edicola. L'iscrizione, in 5 righe, presenta punti di divisione tra le lettere in forma di <i>hederae distinguentes</i> .<br>L'iscrizione recita: <i>T(itus) Ar(---) C(---) / Area / infra / p(edes) XVI, / retr(o) p(edes) XVIII</i> .<br>29,8 x 10,7 cm; h. 64,5 cm   | BRUSIN 1952, n. 3672.2, pp. 279-280; MAZZER 2005, n. 56, pp. 96-97.                           |
|     |                 |  |                        |  | Museo Nazionale di Altino, Quarto d'Altino (VE), portico (AL 6925)                            |
| 532 | Stele funeraria | Quarto d'Altino (VE), <i>Alinum</i> (1974-1975 (?))  | I sec. d.C.            | Stele funeraria parallelepipedica con indicazione dei limiti sepolcrali. L'iscrizione recita: <i>In fr(onte) p(edes) XX, / ret(ro) p(edes) XX/X</i><br>22 x 13 cm; h. 68 cm  | MAZZER 2005, n. 149, pp. 124-125.   |
|     |                 |  |                        |  | Museo Nazionale di Altino, Quarto d'Altino (VE), portico (AL 6970)                            |
| 533 | Stele funeraria | Quarto d'Altino (VE), necropoli nord-orientale dell' <i>Annia</i> , lato nord, proprietà Ziliotto (15 ottobre 1969)  | I sec. d.C.            | Stele funeraria parallelepipedica con indicazione dei limiti sepolcrali. Inferiormente lo zoccolo è lavorato a punta, ma in parte solo sbizzato e leggermente sporgente rispetto alla faccia iscritta. Sopra lo zoccolo la stele ha una lieve frattura della destra ed è lievemente rastremata verso il basso.<br>L'iscrizione, in parte mutila sul lato destro, recita: <i>Duronfi(ae) / T(it)i l(ibertae) / Certae. / In fr(onte) p(edes) XI, / ret(ro) p(edes) XV. / Sibi et / suis</i> .<br>13 x 22,4 cm; h. 74 cm   | MAZZER 2005, n. 15, pp. 82-83.  |
|     |                 |  |                        |  | Museo Nazionale di Altino, Quarto d'Altino (VE), portico (AL 3547)                            |
| 534 | Cippo funerario | Quarto d'Altino (VE), località Portoni, proprietà Bordignon (14 gennaio 1976)  | Inizio del I sec. d.C. | Cippo parallelepipedico con indicazione dei limiti sepolcrali ricavato da un elemento architettonico di reimpiego. Lo zoccolo è sbizzato e la superficie iscritta risulta levigata. Il retro presenta ancora la modanatura dalla metà verso il limite destro, con listello, <i>kyrna</i> non decorata e fascia arrotolata.<br>L'iscrizione, su tre righe, in lettere capitali divise da punti triangolari, recita: <i>L(ocus) s(epulturae) L(uci) C(---) / In fr(onte) p(edes) XX, / r(etro) p(edes) X</i> .<br>Non si esclude lo scioglimento dell'abbreviazione <i>LC</i> in <i>l(ocus) c(oncessus)</i> , formula però non altrimenti attestata ad Altino.<br>28 x 7/14 cm; h. 85 cm | MAZZER 2005, n. 86, pp. 106-107; AE 2005, 604; BUONOPANE, CRESCI MARRONE 2008, p. 73, tab. A. |
|     |                 |  |                        |  | Museo Nazionale di Altino, Quarto d'Altino (VE), III magazzino, sotto scaffale T (AL 7003)    |
| 535 | Macina          | Quarto d'Altino (VE), località Carmason, proprietà Albertini (1974-1975)   | I sec. d.C.            | Palmento inferiore di macina rotatoria manuale a profilo conico, con foro circolare sulla sommità. Datazione desunta dal contesto di rinvenimento.<br>Diam. ca. 30 cm; h. max. 11,5 cm   | DONNER 1991-1992, n. 114.1.   |
|     |                 |  |                        |  | Museo Nazionale di Altino, Quarto d'Altino (VE), III magazzino, scaffale C (AL 6718)          |

| MM  | DEFINIZIONE      | LUOGO DI RINVENIMENTO (anno)  | DATAZIONE       | DESCRIZIONE  | BIBLIOGRAFIA   |
|-----|------------------|---|-----------------|--|--|
|     |                  |   |                 |  | LUOGO DI CONSERVAZIONE (n° identificativo)   |
| 536 | Macina           | Quarto d'Altino (VE), località Carmason, proprietà Albertini (1974-1975)  | I sec. d.C.     | Palmento inferiore di macina rotatoria manuale a profilo conico, con foro quadrangolare sulla sommità. Datazione desunta dal contesto di rinvenimento.<br>Diam. ca. 36 cm; h. max. 11 cm   | DONNER 1991-1992, n. 114.2.  |
|     |                  |   |                 |  | Museo Nazionale di Altino, Quarto d'Altino (VE), III magazzino, scaffale C (AL 6719)       |
| 537 | Stele funeraria  | Quarto d'Altino (VE), necropoli della via per Oderzo, proprietà Ciani Bassetti (1981)   | I sec. d.C.     | Stele funeraria parallelepipedica rinvenuta nel corso di lavori agricoli, modanata sul lato corto a gola rovescia, listello e altra gola con una lacuna marginale a destra e nell'angolo inferiore a sinistra. Lo zoccolo per l'infissione è sbizzato.<br>L'iscrizione recita: <i>In f(ronte) / ret(ro) p(edes)</i> .<br>29,8 x 10,7 cm; h. 64,5 cm                  | MAZZER 2005, n. 72, pp. 100-101; AE 2005, 595.   |
|     |                  |   |                 |  | Museo Nazionale di Altino, Quarto d'Altino (VE), III magazzino, scaffale R (AL 6967)       |
| 538 | Altare           | Quarto d'Altino (VE), necropoli della strada di raccordo tra l'Annia e la via per Oderzo, località Le Brustolade, proprietà Magni Maritan (11 ottobre 1976) | I sec. d.C.     | Piccolo altare anepigrafe frammentario del coronamento. Lo zoccolo, modanato, è costituito da una serie di listelli aggettanti e da una fascia più larga rilevata. La datazione è stata desunta sulla base del contesto.<br>30/21 x 16/40 cm; h. 75 cm   | CRESCI MARRONE 2001, p. 142, nota 23.  |
|     |                  |   |                 |  | Museo Nazionale di Altino, Quarto d'Altino (VE), box 8 (AL 6776)                           |
| 539 | Urna funeraria   | Quarto d'Altino (VE), località Le Brustolade, proprietà Lucheschi (3 aprile 1975)   | I sec. d.C.     | Urna cineraria a cassetta rettangolare, frammentaria e lacunosa su uno dei lati lunghi. L'incavo è quadrangolare e presso esso, sui lati corti, si notano gli incassi per le grappe. Lacunosa di un angolo. La datazione è stata desunta sulla base del contesto.<br>42 x 96 cm; h. 25 cm  | ---  |
|     |                  |   |                 |  | Museo Nazionale di Altino, Quarto d'Altino (VE), box 8 (AL 6686)                           |
| 540 | Mortaio          | Quarto d'Altino (VE), <i>Alinum</i> (1971)  | Età romana      | Mortaio frammentario di cui resta la base piana, circa metà del corpo troncoconico e l'orlo appiattito sul quale si imposta da un lato una presa trapezoidale. In corrispondenza dei punti di rottura, a metà altezza, sono presenti due fori sui lati, opposti tra loro.<br>Diam. alla base 28 cm; diam. max. 40 cm; h. 19,5 cm                                     | ---  |
|     |                  |   |                 |  | Museo Nazionale di Altino, Quarto d'Altino (VE), magazzino III, scaffale C (AL 6921)       |
| 541 | Vasca            | Quarto d'Altino (VE), <i>Alinum</i>   | Età romana      | Vasca troncopiramidale sbizzata sui lati, levigata sulla superficie superiore, con al centro un profondo incavo circolare, tendente al conico verso la base e lavorato a solchi longitudinali paralleli tra loro, cui corrisponde alla base un foro circolare.<br>57,5 x 52 cm; h. 42 cm; diam. incavo 37,5; foro alla base 18 cm                                    | ---  |
|     |                  |   |                 |  | Museo Nazionale di Altino, Quarto d'Altino (VE), box 8 (AL 7039)                           |
| 542 | Urna             | Quarto d'Altino (VE), <i>Alinum</i>   | Età romana      | Urna a cassetta quadrangolare, lesionata sul corpo, che presenta un incavo poco profondo e sbizzato all'interno.<br>39 x 39 cm; h. 21,5 cm   | ---  |
|     |                  |   |                 |  | Museo Nazionale di Altino, Quarto d'Altino (VE), box 8 (AL 7040)                           |
| 543 | Base             | Quarto d'Altino (VE), <i>Alinum</i>   | Età romana      | Base quadrangolare di un monumento, con incavo rettangolare poco profondo, scheggiata su un lato.<br>62,5 x 64,5 cm; h. 20 cm  | ---  |
|     |                  |   |                 |  | Museo Nazionale di Altino, Quarto d'Altino (VE), box 8 (AL 7050)                           |
| 544 | Manufatto mobile | Quarto d'Altino (VE), <i>Alinum</i>   | Età romana      | Manufatto molto lacunoso difficilmente identificabile, interpretabile dubitativamente come cippo, oppure coperchio di urna a cassetta.<br>32 x 10 cm; h. 30 cm   | ---  |
|     |                  |   |                 |  | Museo Nazionale di Altino, Quarto d'Altino (VE), box 8 (AL 7066)                           |
| 545 | Cippo funerario  | Quarto d'Altino (VE), necropoli nord-orientale dell'Annia, lato sud, proprietà Bordignon (1 settembre 1981)   | I sec. d.C. (?) | Cippo funerario con estremità centinata con indicazione dei limiti sepolcrali. Levigato, sullo zoccolo presenta un foro alla base a lato del quale, dalla parte sinistra, si nota una sporgenza rettilinea.<br>L'iscrizione recita: <i>L(ocus) s(pulchrae) / v[---] niv[---] / [---] i/n f[ro] nt(e) p(edes) XI / r(etro) p(edes) XXXIV</i><br>38 x 15 cm; h. 111 cm | MAZZER 2005, n. 44, pp. 92-93.   |
|     |                  |   |                 |  | Museo Nazionale di Altino, Quarto d'Altino (VE), magazzino III, sotto scaffale M (AL 7088) |
| 546 | Cippo funerario  | Quarto d'Altino (VE), località Portegrandi, fiume Sile (7 novembre 1981)  | Età romana      | Cippo funerario frammentario, di cui si conserva lo zoccolo con foro alla base e parte della faccia apparentemente anepigrafe.<br>33 x 20 cm; h. 105 cm  | ---  |
|     |                  |   |                 |  | Museo Nazionale di Altino, Quarto d'Altino (VE), magazzino III, sotto scaffale M (AL 7092) |

| MM  | DEFINIZIONE     | LUOGO DI RINVENIMENTO (anno)  | DATAZIONE                          | DESCRIZIONE   | BIBLIOGRAFIA   |
|-----|-----------------|---|------------------------------------|---|--|
|     |                 |   |                                    |   | LUOGO DI CONSERVAZIONE (n° identificativo)   |
| 547 | Cippo funerario | Quarto d'Altino (VE), necropoli nord-orientale dell'Annia, fossato settentrionale della via (27 settembre 1967)   | I sec. a.C. - metà del I sec. d.C. | Cippo laterale di area funeraria con indicazione dei limiti sepolcrali, parallelepipedo, rozzamente squadrato e privo di decorazione. Rinvenuto a 80 cm di profondità, con l'iscrizione rivolta verso terra, 30 cm a est di un grande blocco parallelepipedo in cui sono incavati i loculi per 3 urne. Le lettere sono irregolari per la scabrosità della superficie e i punti sono triangolari. La datazione è discussa: per B.M. Scarfi va riferita al I sec. a.C., per Mazzer alla metà del I sec. d.C.<br>L'iscrizione recita: <i>In f(ron)te p(edes) / XV, retr(ro) / &lt;p&gt;(edes) XXIII.</i><br>31,5 x 27 cm; h. 48 cm   | SCARFI 1969-1970, n. 74, pp. 272-273, fig. 74, tav. XLV; MAZZER 2005, n. 47, pp. 92-93.<br><br>Museo Nazionale di Altino, Quarto d'Altino (VE), magazzino III, scaffale H (AL 617)   |
| 548 | Cippo funerario | Quarto d'Altino (VE), necropoli N, tra le vie Claudia Augusta e Annia   | Primi decenni del I sec. d.C.      | Cippo funerario centinato con indicazione dei limiti sepolcrali. Molto più spesso nella parte inferiore da ingfiere nel terreno. Poco levigato a causa dell'irregolarità della pietra, anche in corrispondenza dello specchio epigrafico. Sbozzato grossolanamente nella parte inferiore, in quella posteriore e ai lati. Presenta qualche scheggiatura ai margini e la superficie è corrosa. Il riconoscimento petrografico è dubbio: è una pietra molto porosa a grana irregolare.<br>L'iscrizione recita: <i>L(uci) Abei Narciss(i). / in fr(onte) / p(edes) XIX s(emis), / retr(o) p(edes) / XVII</i><br>23 x 17/27 cm; h. 108 cm   | SCARFI 1969-1970, pp. 227-228, n. 4, fig. 4, tav. V; AE 1981, 407; MAZZER 2005, n. 104, pp. 112-113.<br><br>Museo Nazionale di Altino, Quarto d'Altino (VE), box 9 (AL 1101)   |
| 549 | Macina          | Quarto d'Altino (VE), necropoli nord-orientale dell'Annia, lato sud, proprietà Ziliotto (16 ottobre 1969)   | I sec. d.C.                        | Palmento inferiore di macina rotatoria manuale a profilo conico con foro circolare sulla sommità. La datazione è sulla base del contesto.<br>Diam. ca. 38 cm; h. 11 cm  | DONNER 1991-1992, n. 115.<br><br>Museo Nazionale di Altino, Quarto d'Altino (VE), magazzino II, cassetto 386 (AL 3460)   |
| 550 | Cippo funerario | Quarto d'Altino (VE), necropoli della strada di raccordo tra l'Annia e la via per Oderzo, località Le Brustolade, proprietà Ciani Bassetti (23 luglio 1981) | I sec. a.C. - I sec. d.C.          | Cippo funerario sepolcrale centinato pertinente alla fronte dell'area funeraria, con lesione nella parte superiore sinistra, in coppia con il cippo MM 551, ricavati da un unico blocco sezionato longitudinalmente e quindi perfettamente speculari. Lo zoccolo (spezzato), la parte posteriore e i lati sono sbozzati. Recuperato in associazione al cippo MM 551, rinvenuto a faccia in giù alla profondità di 82 cm. I due cippi sono stati rinvenuti a 3 m l'uno dall'altro, in un recinto funerario che misurava 10 piedi in fronte, dunque agli angoli dello stesso, in mattoni. La datazione è discussa: M. Tirelli lo attribuisce al I sec. d.C., Mazzer alla prima metà del I sec. a.C., Buonopane dopo la metà del I sec. a.C.<br>L'iscrizione recita: <i>L(ucio) Cos(utio) / M(arci) f(ilio). In / fro(n)te p(edes) X, / retr(o) p(edes) XXX.</i><br>25 x 13 cm; h. 56 cm   | TIRELLI 1982a, n. 4, p. 142; VERZAR-BASS 1995, pp. 138, 140, fig. 18; CRESCI MARRONE 1999, p. 127; AE 2001, 1033; MAZZER 2005, n. 75, pp. 73, 102-103, 148, 153; CIPRIANO 2005, pp. 276-277; BUONOPANE, CRESCI MARRONE 2008, p. 73, tab. A.<br><br>Museo Nazionale di Altino, Quarto d'Altino (VE), magazzino III, scaffale H (AL 21187) |
| 551 | Cippo funerario | Quarto d'Altino (VE), necropoli della strada di raccordo tra l'Annia e la via per Oderzo, località Le Brustolade, proprietà Ciani Bassetti (23 luglio 1981) | I sec. a.C. - I sec. d.C.          | Cippo funerario sepolcrale centinato pertinente alla fronte dell'area funeraria, con lesione nella parte superiore destra, in coppia con il cippo MM 550, ricavati da un unico blocco sezionato longitudinalmente e quindi perfettamente speculari. Il testo è impaginato diversamente rispetto al cippo MM 550, con la E resa con due tratti verticali e formule di pedatura più abbreviate. Recuperato in associazione al cippo MM 550, rinvenuto a faccia in giù alla profondità di 82 cm. I due cippi sono stati rinvenuti a 3 m l'uno dall'altro, in un recinto funerario che misurava 10 piedi in fronte, dunque agli angoli dello stesso, in mattoni. La datazione è discussa: M. Tirelli lo attribuisce al I sec. d.C., Mazzer alla prima metà del I sec. a.C., Buonopane dopo la metà del I sec. a.C.<br>L'iscrizione recita: <i>L(ucio) Co(sutio) / M(arci) f(ilio). In / f(ron)te p(edes) X, / retr(o) p(edes) X/XX.</i><br>23 x 13 cm; h. 68 cm | TIRELLI 1982a, n. 5, p. 142; VERZAR-BASS 1995, pp. 138, 140, fig. 18; CRESCI MARRONE 1999, p. 127; AE 2001, 1034; MAZZER 2005, n. 76, pp. 73, 102-103, 148, 153; CIPRIANO 2005, pp. 276-277; BUONOPANE, CRESCI MARRONE 2008, p. 73, tab. A.<br><br>Museo Nazionale di Altino, Quarto d'Altino (VE), magazzino III, scaffale H (AL 21188) |
| 552 | Coperchio       | Quarto d'Altino (VE), Altinum, proprietà Marcello (Anni Cinquanta/Sessanta del XX sec.)   | Età romana                         | Coperchio di urna funeraria quadrata a forma di tetto a due spioventi con due incassi rettangolari per le grappe.<br>32 x 35 cm; h. 9 cm  | ---<br><br>Museo Nazionale di Altino, Quarto d'Altino (VE), magazzino III, scaffale E (AL 12757)   |

| MM  | DEFINIZIONE     | LUOGO DI RINVENIMENTO (anno)  | DATAZIONE                                     | DESCRIZIONE  | BIBLIOGRAFIA   |
|-----|-----------------|---|---|--|--|
|     |                 |   |   |  | LUOGO DI CONSERVAZIONE (n° identificativo)   |
| 553 | Cippo           | Quarto d'Altino (VE), località Fornace (2001-2003)  | Età romana                                    | Cippo di forma sub-parallelepida allungata e margini stondati. 32 x 40 cm; h. 60 cm  | ---<br>Museo Nazionale di Altino, Quarto d'Altino (VE), box 7 (AL 50773)   |
| 554 | Stele funeraria | Quarto d'Altino (VE), necropoli nord-orientale dell'Annia, lato nord, proprietà Ziliotto (3 aprile 1970)  | I sec. d.C.                                   | Stele funeraria centinata iscritta, lavorata a scalpello, sborzata nella parte inferiore, levigata nello specchio iscritto; rozzamente sborzata nella parte laterale e retrostante a forma arrotondata, semicilindrica. La stele presenta intacchi nella parte laterale, marginale. Lettere abbastanza chiare e regolari. Rinvenuto a 1,80 m di profondità, alla distanza di 70 cm dal percorso dell'Annia, orientato lungo il lato nord della via (Foglio n° 51, I, SE 122/246. F. 20 p.c. 1). L'iscrizione recita: <i>L(ocus) s(epulturae) / Aprilis / Auli Varro / dispens / Varrona / v(ivus) f(ecit)</i><br>30,5 x 14,5; h. 98 cm | ---<br>Museo Nazionale di Altino, Quarto d'Altino (VE), magazzino III, sotto scaffale M (AL 3684)  |
| 555 | Stele funeraria | Quarto d'Altino (VE), necropoli nord-orientale dell'Annia, lato nord, proprietà Ziliotto (7 ottobre 1969)   | Fine del I sec. a.C. - inizio del I sec. d.C. | Stele funeraria parallelepida con porzione superiore ben levigata e inferiore appena sborzata, in quanto destinata ad essere infissa sul terreno. Area di rinvenimento: foglio n° 51, I, SE, mm 120/250. F. 10, p.c. 42. Iscrizione incompleta sul lato destro. Lettere grandi, abbastanza nitide.<br>Si legge: <i>P(ublius) STATIVS VRBAN(us) / AXIAE + FAUSTA / R</i><br>38,5 x 22; h. 61,5 cm   | ---<br>Museo Nazionale di Altino, Quarto d'Altino (VE), box 8 (AL 3521)  |
| 556 | Cippo funerario | Quarto d'Altino (VE), necropoli nord-orientale dell'Annia, lato nord, località Portoni, proprietà Bordignon (14 gennaio 1976)                               | I sec. d.C.                                   | Cippo funerario centinato con indicazione dei limiti sepolcrali, con zoccolo per l'infissione sborzato, levigato sulla faccia iscritta e sui lati corti. Sbozzato sul retro.<br>L'iscrizione recita: <i>[---] Mutio[---] / Moder[ato]. / In f(ronte) p(edes) X[.]. / ret(ro) p(edes) XX, / part(e) pol(st(eriore) p(edes) ---].</i><br>27,5 x 14 cm; h. 86 cm  | MAZZER 2005, n. 92, pp. 108-109; AE 2005, 578.<br>Museo Nazionale di Altino, Quarto d'Altino (VE), magazzino III, sotto scaffale T (AL 6738) |
| 557 | Cippo funerario | Quarto d'Altino (VE), necropoli della strada di raccordo tra l'Annia e la via per Oderzo, località Le Brustolade, proprietà Magni Maritan (11 ottobre 1976) | I sec. d.C.                                   | Cippo funerario parallelepipedo con indicazione dei limiti sepolcrali. Rinvenuto a 107 m dal fosso consorziale, lato nord, a 114,9 m dal fosso consorziale lato sud e a 65 cm di profondità.<br>L'iscrizione recita: <i>L(ocus) sep(ulturae). / In f(ronte) p(edes) XX/IIII</i><br>22 x 18 cm; h. 64 cm  | MAZZER 2005, n. 77, pp. 102-103; AE 2005, 574.<br>Museo Nazionale di Altino, Quarto d'Altino (VE), magazzino III, sotto scaffale T (AL 6747) |
| 558 | Vasca           | Quarto d'Altino (VE), <i>Alinum</i>   | Età romana                                    | Vasca di forma troncopiramidale sborzata sui lati, levigata sulla superficie superiore con al centro un profondo incavo circolare, tendente al conico verso la base. Presenta stringenti analogie con la vasca MM 541.<br>Diam. ca. 55 x 55 cm; h. ca. 40 cm   | ---<br>Museo Nazionale di Altino, Quarto d'Altino (VE), box 8 (AL 6571)  |
| 567 | Cippo           | Quarto d'Altino (VE), necropoli della strada di raccordo tra l'Annia e la via per Oderzo, località Le Brustolade, recinto $\gamma$ , trincea I (1985-1987)  | Età protoaugustea                             | Cippo parallelepipedo di piccole dimensioni che, assieme ai cippi MM 568-570, delimita un'area risparmiata, attorno alla quale sono presenti sepolture.  | TIRELLI <i>et alii</i> 1988, p. 364; MAZZER 2005, p. 72.   |
| 568 | Cippo           | Quarto d'Altino (VE), necropoli della strada di raccordo tra l'Annia e la via per Oderzo, località Le Brustolade, recinto $\gamma$ , trincea I (1985-1987)  | Età protoaugustea                             | Cippo parallelepipedo di piccole dimensioni che, assieme ai cippi MM 567, 569-570, delimita un'area risparmiata, attorno alla quale sono presenti sepolture.   | TIRELLI <i>et alii</i> 1988, p. 364; MAZZER 2005, p. 72.   |
| 569 | Cippo           | Quarto d'Altino (VE), necropoli della strada di raccordo tra l'Annia e la via per Oderzo, località Le Brustolade, recinto $\gamma$ , trincea I (1985-1987)  | Età protoaugustea                             | Cippo parallelepipedo di piccole dimensioni che, assieme ai cippi MM 567-568, 570, delimita un'area risparmiata, attorno alla quale sono presenti sepolture.   | TIRELLI <i>et alii</i> 1988, p. 364; MAZZER 2005, p. 72.   |
| 570 | Cippo           | Quarto d'Altino (VE), necropoli della strada di raccordo tra l'Annia e la via per Oderzo, località Le Brustolade, recinto $\gamma$ , trincea I (1985-1987)  | Età protoaugustea                             | Cippo parallelepipedo di piccole dimensioni che, assieme ai cippi MM 567-568, 570, delimita un'area risparmiata, attorno alla quale sono presenti sepolture.   | TIRELLI <i>et alii</i> 1988, p. 364; MAZZER 2005, p. 72.   |

| MM  | DEFINIZIONE     | LUOGO DI RINVENIMENTO (anno)  | DATAZIONE  | DESCRIZIONE  | BIBLIOGRAFIA   |
|-----|-----------------|---|--|--|--|
|     |                 |   |  |  | LUOGO DI CONSERVAZIONE (n° identificativo)   |
| 670 | Cippo           | Quarto d'Altino (VE), località Le Brustolade, necropoli della strada di raccordo tra l'Annia e la via per Oderzo, lato ovest, recinti 99-110, trincea I, recinto k. | Età protoaugustea                                    | Cippo sul lato meridionale del recinto funerario, che, assieme al cippo MM 671, fa coppia con altri due cippi in arenaria sul lato settentrionale del recinto. Sebbene non allineati, i cippi sono sul medesimo asse.  | TIRELLI <i>et alii</i> 1988, p. 361; CAO, CAUSIN 2005, n. 106, p. 248; MAZZER 2005, p. 72.   |
| 671 | Cippo           | Quarto d'Altino (VE), località Le Brustolade, necropoli della strada di raccordo tra l'Annia e la via per Oderzo, lato ovest, recinti 99-110, trincea I, recinto k. | Età protoaugustea                                    | Cippo sul lato meridionale del recinto funerario, che, assieme al cippo MM 670, fa coppia con altri due cippi in arenaria sul lato settentrionale del recinto. Sebbene non allineati, i cippi sono sul medesimo asse.  | TIRELLI <i>et alii</i> 1988, p. 361; CAO, CAUSIN 2005, n. 106, p. 248; MAZZER 2005, p. 72.   |
| 682 | Stele funeraria | Quarto d'Altino (VE), <i>Altinum</i> (reimpiego) (22 giugno 1905)   | I sec. d.C.  | Stele funeraria parallelepipeda centinata con indicazione dei limiti sepolcrali. Reimpiegata nel primo gradone della fondazione del campanile di San Marco a Venezia, a 2,4 m dallo spigolo sud e a 5,4 m dallo spigolo est. La provenienza altinate per Calvelli non è certa. L'iscrizione recita: <i>L(ocus) s(epulturae) / Seviae / Tyran/nidis. / In fr(onte) p(edes) XX, / r(etro) p(edes) XX.</i> 28 x 21,7 cm; h. 48,5 cm   | BARNABEI 1905; FORLATI TAMARO 1953, p. 295; MAZZER 2005, pp. 128-129; CALVELLI 2013, pp. 192-194.<br>Irreperibile  |
| 690 | Stele funeraria | Quarto d'Altino (VE), necropoli della strada di raccordo tra l'Annia e la via per Oderzo, località Le Brustolade (1983)   | I sec. a.C.  | Stele funeraria parallelepipeda con indicazione dei limiti sepolcrali. La superficie risulta sbazzata su una faccia. Il numerale presenta l'indicazione del 50 a "lambda rovesciato". Non riscontrata nel corso delle ricognizioni e secondo Mazzer in calcare d'Aurisina. L'iscrizione recita: <i>Retro / p(edes) LXVII</i>   | MAZZER 2005, n. 80, pp. 104-105; AE 2005, 576; BUONOPANE, CRESCI MARRONE 2008, p. 73, tab. A.<br>Museo Nazionale di Altino, Quarto d'Altino (VE) (AL 22768)  |
| 691 | Cippo funerario | Quarto d'Altino (VE), <i>Altinum</i>  | Età tardo repubblicana, dopo la metà del I sec. a.C. | Cippo funerario con indicazione dei limiti sepolcrali. Il riconoscimento petrografico è dubbio. L'iscrizione recita: <i>]/ Clepp/iae / M(ani) f(iliae) / i(n) (!) p(edes) V / r(etro) p(edes) XX</i>   | CRESCI MARRONE 1999, pp. 126, 136, figg. 20-21; 1029; BUONOPANE, CRESCI MARRONE 2008, p. 73, tab. A; GANZAROLI 2011-2012, n. 16, pp. 148-150, con bibliografia precedente.<br>Irreperibile                                   |
| 692 | Macina          | Quarto d'Altino (VE), località Carmason, proprietà Albertini (14 giugno 1974)   | I sec. d.C.  | Palmento inferiore di macina rotatoria manuale a profilo conico. Datato sulla base del contesto: rinvenuto a 406,4 m dall'allineamento, a 61,1 m dalla via <i>Annia</i> e a 20 cm di profondità. Diam. 32 cm; h. 12,5 cm   | DONNER 1991-92, n. 113.<br>Museo Nazionale di Altino, Quarto d'Altino (VE), magazzino III, scaffale h (AL 6605)  |
| 693 | Macina          | Quarto d'Altino (VE), necropoli nord-orientale dell'Annia, lato nord, proprietà Albertini (reimpiego) (13 novembre 1973)  | Non oltre il I sec. d.C.                             | Palmento inferiore di macina rotatoria manuale a profilo conico, in due frammenti ricomponibili. Riusata in un recinto funerario. Datato sulla base del contesto: rinvenuto reimpiegato in un recinto funerario. Diam. ca. 35 cm; h. max. 11,5 cm  | DONNER 1991-92, n. 116.1.<br>Museo Nazionale di Altino, Quarto d'Altino (VE), magazzino III, scaffale h (AL 6572)  |
| 694 | Macina          | Quarto d'Altino (VE), necropoli nord-orientale dell'Annia, lato nord, proprietà Albertini (reimpiego) (13 novembre 1973)  | Non oltre il I sec. d.C.                             | Palmento inferiore di macina rotatoria a profilo conico. Datato sulla base del contesto: rinvenuto reimpiegato in un recinto funerario. Diam. ca. 35 cm; h. max. 11,5 cm   | DONNER 1991-92, n. 116.2.<br>Museo Nazionale di Altino, Quarto d'Altino (VE), magazzino III, scaffale h (AL 6571)  |
| 731 | Stele funeraria | Quarto d'Altino (VE), necropoli nord-orientale dell'Annia, 30 m a ovest del canale Siloncello   | Fine del I sec. a.C. - inizio del I sec. d.C.        | Stele funeraria parallelepipeda, priva di decorazione. Sia la parte anteriore che i lati sono lavorati a scalpello o punta. La parte superiore è sbazzata. Qualche lesione ai margini; molte chiazze color ruggine sulla fronte. Lettere molto irregolari, rozzamente incise; punti allungati. Non identificata nel corso delle mie ricognizioni. Gli autori non sono concordi sul riconoscimento petrografico: B.M. Scarfi la considera trachite, mentre per Mazzer e Paveggio si tratta di calcare di Aurisina. L'iscrizione recita: <i>L(ocus) s(epulturae) / P(ubli) Manni / Septimini. / In fr(onte) p(edes) XXXV, / r(etro) p(edes) VL.</i> 23 x 17/27 cm; h. 108 cm | SCARFI 1969-70, pp. 252-253, n. 43, fig. 43, tav. XXX; AE 1981, 435; MAZZER 2005, n. 91, pp. 108-109; PAVEGGIO 2011, n. 3, p. 144, con bibliografia precedente.<br>Museo Nazionale di Altino, Quarto d'Altino (VE) (AL 1107) |
| 738 | Macina          | Quarto d'Altino (VE), via Sant'Elidoro, a est della vecchia sede del Museo Archeologico Nazionale (1987-1988)   | Età romana   | Palmento superiore di macina rotatoria manuale. Diam. 42 cm; h. max. 16 cm   | DONNER 1991-1992, n. 108.<br>Museo Nazionale di Altino, Quarto d'Altino (VE), box 3 (D63)  |

| MM  | DEFINIZIONE | LUOGO DI RINVENIMENTO (anno)  | DATAZIONE  | DESCRIZIONE   | BIBLIOGRAFIA   |  |
|-----|-------------|---|------------|---|--|--|
|     |             |   |            |   | LUOGO DI CONSERVAZIONE (n° identificativo)   |  |
| 739 | Macina      | ---   | Età romana | Palmento superiore di macina rotatoria manuale a profilo cilindrico, a base piana e tramoggia concava. In quattro frammenti ricomponibili, lacunoso al centro. Già collezione Bacchini delle Palme (ex collezione De Reali).<br>Diam. 30 cm; h. 14 cm | GANZAROLI 2011-2012, n. 262, p. 108.<br>Museo Nazionale di Altino, Quarto d'Altino (VE), magazzino II, sotto scaffale M (AL 20849) |  |
| 740 | Macina      | Quarto d'Altino (VE), <i>Altinum</i>  | Età romana | Palmento superiore di macina rotatoria manuale a profilo conico. Tramoggia concava con foro centrale.<br>Diam. base 43 cm; diam. orlo 32 cm; diam. foro 9 cm; h. 18 cm  | ---<br>Museo Nazionale di Altino, Quarto d'Altino (VE), box 8 (AL 7049)  |  |
| 741 | Macina      | ---   | Età romana | Palmento superiore di macina rotatoria manuale a profilo cilindrico. Già collezione Bacchini delle Palme (ex collezione De Reali).<br>Diam. 30 cm; h. ca. 15 cm   | ---<br>Museo Nazionale di Altino, Quarto d'Altino (VE), magazzino III, scaffale E.   |  |
| 742 | Macina      | Quarto d'Altino (VE), <i>Altinum</i>  | Età romana | Palmento superiore di macina rotatoria manuale a profilo cilindrico e superfici superiore e inferiore concave.<br>Diam. 33 cm; h. 14 cm   | DONNER 1991-1992, n. 107.8.<br>Museo Nazionale di Altino, Quarto d'Altino (VE), magazzino III, scaffale E (AL 34650)               |  |
| 743 | Macina      | Quarto d'Altino (VE), necropoli della strada di raccordo tra l' <i>Annia</i> e la via per Oderzo, località Le Brustolade (1984) | Età romana | Palmento superiore di macina rotatoria manuale a profilo cilindrico e superfici superiore e inferiore concave. Incasso per l'immanicatura. Rinvenimento sporadico.<br>Diam. 30 cm; h. 11 cm   | DONNER 1991-1992, n. 111.<br>Museo Nazionale di Altino, Quarto d'Altino (VE), magazzino III, sotto scaffale O (AL 22179)           |  |
| 744 | Macina      | Quarto d'Altino (VE), <i>Altinum</i>  | Età romana | Palmento inferiore di macina rotatoria regolabile o a ingranaggio.<br>Diam. max. s. 40 cm; h. max. 13,4 cm.   | DONNER 1991-1992, n. 107.6.<br>Museo Nazionale di Altino, Quarto d'Altino (VE), magazzino III, sotto scaffale E (AL 34651)         |  |
| 745 | Macina      | Quarto d'Altino (VE), <i>Altinum</i>  | Età romana | Palmento inferiore di macina rotatoria manuale a profilo conico, con foro circolare sulla sommità. La faccia superiore presenta incisioni radiali pertinenti probabilmente alla rabbigliatura.<br>Diam. max. s. 36,5 cm; h. max. 7,7 cm.              | DONNER 1991-1992, n. 107.5.<br>Museo Nazionale di Altino, Quarto d'Altino (VE), magazzino III, scaffale E (AL 34648)               |  |
| 746 | Macina      | Quarto d'Altino (VE), <i>Altinum</i>  | Età romana | Palmento inferiore di macina rotatoria manuale a corpo conico, con incasso circolare sulla sommità.<br>Diam. max s. 35 cm, h. max. 13 cm.   | DONNER 1991-1992, n. 107.1.<br>Museo Nazionale di Altino, Quarto d'Altino (VE), magazzino III, scaffale E (AL 34646)               |  |
| 747 | Macina      | Quarto d'Altino (VE), <i>Altinum</i>  | Età romana | Palmento inferiore di macina rotatoria manuale a profilo conico, con foro circolare sulla sommità.<br>Diam. max s. 36 cm; h. max. 11,5 cm.  | DONNER 1991-1992, n. 107.3.<br>Museo Nazionale di Altino, Quarto d'Altino (VE), magazzino III, scaffale H (AL 34654)               |  |
| 748 | Macina      | Quarto d'Altino (VE), <i>Altinum</i>  | Età romana | Palmento inferiore di macina rotatoria manuale.<br>Diam. max s. 31 cm; h. max. 10 cm.   | DONNER 1991-1992, n. 107.4.<br>Museo Nazionale di Altino, Quarto d'Altino (VE), magazzino III, scaffale H (AL 34655)               |  |
| 749 | Macina      | Quarto d'Altino (VE), <i>Altinum</i>  | Età romana | Palmento inferiore di macina rotatoria manuale a profilo conico, con foro circolare sulla sommità.<br>Diam. max s. 33 cm; h. max. 11,5 cm.  | DONNER 1991-1992, n. 107.2.<br>Museo Nazionale di Altino, Quarto d'Altino (VE), magazzino III, scaffale E (AL 34647)               |  |
| 750 | Macina      | Quarto d'Altino (VE), <i>Altinum</i>  | Età romana | Palmento inferiore di macina rotatoria manuale a profilo conico, con foro circolare sulla sommità.<br>Diam. max s. 33,5 cm; h. max. 10,5 cm.  | DONNER 1991-1992, n. 107.9.<br>Museo Nazionale di Altino, Quarto d'Altino (VE), magazzino III, scaffale E (AL 34649)               |  |

## 1.7. TARVISIUM / TREVISO

## 1.7.1. Strutture e infrastrutture

| MI   | DEFINIZIONE                        | EDIFICIO DI PERTINENZA | LUOGO DI RINVENIMENTO (anno)                                     | DATAZIONE  | DESCRIZIONE   | BIBLIOGRAFIA  |
|------|------------------------------------|------------------------|--|------------|---|---|
| 768  | Stipite                            |                        | Treviso (TV)   | Età romana | Elementi pertinenti a uno stipite in trachite di grandi dimensioni ma mutilo nel senso dell'altezza.<br>57 x 42 cm; h. 87 cm        | BOTTER 1952, n. I.B, p. 202.  |
| 769  | Blocchi                            |                        | Treviso (TV),<br>monastero di San Teonisto                       | Età romana | Blocchi trachitici di età romana recuperati durante la demolizione del convento a livello delle fondazioni.                         | BOTTER 1952, n. II.C, p. 203.   |
| 1566 | Pavimentazione stradale (basolato) | Tratto stradale        | Treviso (TV), via Calmaggioro 8-10, Galleria della Strada (1973) | Età romana | Pavimentazione in basoli trachitici di un tratto stradale orientato in senso nord-est/sud-ovest.                                    | GARATTI, FANTIN 1988, pp. 94-95; MALIZIA 1987, pp. 351-352; VACILOTTO 2011, p. 119. |
| 1567 | Cordolo stradale                   | Tratto stradale        | Treviso (TV), via Calmaggioro 8-10, Galleria della Strada (1973) | Età romana | Cordolo stradale in blocchi trachitici rinvenuto lungo il margine settentrionale di un tratto orientato in senso nord-est/sud-ovest | GARATTI, FANTIN 1988, pp. 94-95; MALIZIA 1987, pp. 351-352; VACILOTTO 2011, p. 119. |

## 1.7.2. Manufatti

| MM  | DEFINIZIONE       | LUOGO DI RINVENIMENTO (anno)                                       | DATAZIONE            | DESCRIZIONE   | BIBLIOGRAFIA  |
|-----|-------------------|--|----------------------|---|---|
|     |                   |  |                      |   | LUOGO DI CONSERVAZIONE (n° identificativo)  |
| 635 | Macina            | Treviso (TV) (?)   | Età romana           | Palmento inferiore di macina rotatoria manuale a profilo conico e fondo piano, con foro sulla sommità per il perno. Proveniente da Treviso o dal territorio circostante.<br>Diam. 39 cm; h. 8,5; diam. foro 3,4; profondità foro 5,5 cm   | DONNER 1991-1992, n. 142.7.<br>Museo Civico di Treviso, presso i chiostri di Santa Caterina, Treviso (TV), deposito Michelangelo.   |
| 636 | Macina            | Treviso (TV) (?)   | Età romana           | Palmento superiore di macina rotatoria manuale a profilo cilindrico con foro per il manico. Proveniente da Treviso o dal territorio circostante.<br>Diam. 34 cm; h. 12 cm; imboccatura tramoggia 28 cm; foro tramoggia 9 cm; foro per il manico: diam. 5 cm, profondità 6 cm  | DONNER 1991-1992, n. 142.1.<br>Museo Civico di Treviso, presso i chiostri di Santa Caterina, Treviso (TV), deposito Michelangelo.   |
| 637 | Macina            | Treviso (TV) (?)   | Età romana           | Palmento inferiore di macina rotatoria regolabile o a ingranaggio a profilo conico e fondo concavo con foro sulla sommità per il perno passante. Leggermente frammentata. Proveniente da Treviso o dal territorio circostante.<br>Diam. 33 cm; h. 6,5; diam. foro 2,6 cm  | DONNER 1991-1992, n. 142.8.<br>Museo Civico di Treviso, presso i chiostri di Santa Caterina, Treviso (TV), deposito Michelangelo.   |
| 638 | Macina            | Treviso (TV) (?)   | Età romana           | Palmento superiore di macina rotatoria manuale a profilo troncoconico con fori per l'incasso del manubrio.<br>Diam. 35 cm; h. 14; imboccatura tramoggia 23 cm; foro tramoggia 7,5 cm; foro per il manico: diam. 4, profondità 6,4; foro sul lato opposto: diam. 3, profondità 1,2.  | DONNER 1991-1992, n. 142.6.<br>Museo Civico di Treviso, presso i chiostri di Santa Caterina, Treviso (TV), deposito Michelangelo.   |
| 639 | Macina            | Treviso (TV) (?)   | Età romana           | Palmento inferiore di macina rotatoria manuale ricomponibile da due frammenti combacianti. Proveniente da Treviso o dal territorio circostante.<br>Diam. max s. 37,5, h. max. 10,4 cm.  | DONNER 1991-1992, n. 142.9.<br>Museo Civico di Treviso, presso i chiostri di Santa Caterina, Treviso (TV)   |
| 941 | Iscrizione civile | Treviso (TV), cattedrale di San Pietro Apostolo (reimpiego) (1760) | Entro il I sec. d.C. | Lastra in trachite con fronte martellinata e retro sbizzato. Corrosa a sinistra, fu reimpiegata come abaco di capitello della cattedrale e modanata sui quattro lati.<br>L'iscrizione recita: <i>L(ucius) Lamponius L(uci) l(ibertus) Onesimus / P(ublius) Carminius P(ubli) l(ibertus) Licinus / P(ublius) Terentius P(ubli) l(ibertus) Vegetus / P(ublius) Carminius P(ubli) l(ibertus) Primus / IIIIIviri / viam cum crepidinibus / a quadrivio ad murum / straverunt / ob honor(em)</i><br>96 x 21 cm; h. 92,5 cm | CIL, V, 2116 = ILS, 5370 = BOSCOLO, LUCIANI 2009, pp. 144-146 = CAMPEDELLI 2014, n. 165, pp. 284-285; MALIZIA 1987, p. 349; RAVAGNAN 2003a, p. 349.<br>Treviso, Museo Diocesano di Arte Sacra (sni) |



## 1.8. IL PEDEMONTE ASOLANO E IL COMPENSORIO ALPINO

## 1.8.1. Strutture e infrastrutture

| MI   | DEFINIZIONE                        | EDIFICIO DI PERTINENZA | LUOGO DI RINVENIMENTO (anno)  | DATAZIONE   | DESCRIZIONE  | BIBLIOGRAFIA  |
|------|------------------------------------|------------------------|---|-------------|--|---|
|      |                                    |                        |   |             |  | LUOGO DI CONSERVAZIONE (n° identificativo)  |
| 287  | Struttura muraria (fondazione)     | Complesso termale      | Asolo (TV), piazza Brugnoli, USM 3 (muro M degli scavi ottocenteschi) (1876-1877, 1998) | I sec. d.C. | Fondazione orientata in senso nord-est/sud-ovest, costituita in blocchi di trachite euganea (il riconoscimento petrografico è dubbio), tagliati a forma di parallelepipedo con base allargata. Tre blocchi presentano lunghezze rispettive di 87, 103 e 122 cm; spessore 25 cm (blocchi 1 e 4); spessore 31 cm (blocchi 2 e 3). H. 60 cm   | SCOMAZZETTO, SERNAGIOTTO 1877, p. 236; RIERA 2001, p. 35.   |
| 288  | Platea                             | Complesso termale      | Asolo (TV), piazza Brugnoli, USM 6 (1998)   | I sec. d.C. | Platea in lastre di trachite, piano d'imposta dei pilastri dell'ipocausto, limitata a nord dalla struttura MI 287. Le lastre si configurano come grandi parallelepipedi, con la faccia superiore grezzamente livellata e tracce nette della prolungata esposizione al calore. Le lastre sono ben affiancate, senza un disegno preciso ma perfettamente orizzontali. Dimensioni lastre: lung. > di 1 m; larg. da 57 a 80 cm; spessore ignoto. | RIERA 2001, p. 38.  |
| 289  | Pilastrino                         | Complesso termale      | Asolo (TV), piazza Brugnoli, USM 7 (1998)   | I sec. d.C. | Pilastrino dell'ipocausto strutturato in un unico blocco trachitico, reso fragile dall'esposizione prolungata al calore.   | SCOMAZZETTO, SERNAGIOTTO 1877, p. 236; RIERA 2001, p. 38.   |
| 290  | Pilastrino                         | Complesso termale      | Asolo (TV), piazza Brugnoli, USM 8 (1998)   | I sec. d.C. | Pilastrino dell'ipocausto strutturato in un unico blocco trachitico, reso fragile dall'esposizione prolungata al calore. A base rettangolare, rozzamente modanato a forma di una colonnetta con base ed abaco parallelepipedi e fusto tendente al cilindrico, rastremato verso l'alto. 29 x 27 cm; h. 60 cm.   | SCOMAZZETTO, SERNAGIOTTO 1877, p. 236; RIERA 2001, p. 38, fig. 2c.  |
| 1146 | Pavimentazione stradale (basolato) | Tratto stradale        | Bressanone (BZ)   | Età romana  | Pavimentazione in basoli trachitici pertinente ad un tratto stradale.  | CAPEDRI, VENTURELLI, GRANDI 2000, p. 342; RENZULLI, CAPEDRI 2001, p. 28; RENZULLI <i>et alii</i> 2002b, p. 190; CAPEDRI, VENTURELLI 2005, p. 9; SANTI, RENZULLI 2006, p. 135. |

## 1.8.2. Manufatti

| MM  | DEFINIZIONE | LUOGO DI RINVENIMENTO (anno)   | DATAZIONE   | DESCRIZIONE   | BIBLIOGRAFIA  |
|-----|-------------|--|-------------|---|---|
|     |             |  |             |   | LUOGO DI CONSERVAZIONE (n° identificativo)  |
| 507 | Macina      | Montebelluna (TV), viale d'Amore, condominio Granzotto (1 novembre 1970) | I sec. d.C. | Palmento inferiore di macina rotatoria regolabile o a ingranaggio. Diam. max. s. 36, h. max. 13,2 cm  | DONNER 1991-1992, n. 70.<br>Museo di storia naturale e archeologia di Montebelluna, sezione romana 1  |
| 508 | Macina      | Sant'Andrea di Montebelluna (TV), via dei Romani (Settembre 1984)        | I sec. d.C. | Frammento di palmento inferiore di macina rotatoria manuale a profilo conico con foro sulla sommità per il perno. Recuperato sul fondo di una cisterna di età romana rinvenuta in una cava di ghiaia: il manufatto era forse stato gettato nell'invaso in quanto non più utilizzabile. Diam. ca. 33 cm; h. 9 cm | DONNER 1991-1992, n. 71, con bibliografia precedente.<br>Museo di storia naturale e archeologia di Montebelluna, sezione romana 1 (I.G. 185631) |
| 676 | Macina      | Feltre (BL) (1987)   | Età romana  | Palmento inferiore di macina rotatoria manuale circolare. Diam. max. 34,5 cm; h. max. 12 cm   | DONNER 1991-1992, n. 44.  |
| 677 | Macina      | Feltre (BL) (1988)   | Età romana  | Frammento di palmento superiore di macina rotatoria manuale circolare. H. max. 13,5 cm  | DONNER 1991-1992, n. 43.<br>Sede della Società Archeologica Veneta, Padova  |

| MM  | DEFINIZIONE     | LUOGO DI RINVENIMENTO (anno)            | DATAZIONE                  | DESCRIZIONE  | BIBLIOGRAFIA  |
|-----|-----------------|---|----------------------------|--|---|
|     |                 |   |                            |  | LUOGO DI CONSERVAZIONE (n° identificativo)  |
| 680 | Macina          | Casoni di Mussolente (VI), fondo Pavana | Età romana                 | Palmento inferiore di macina rotatoria.  | DONNER 1991-1992, n. 75, con bibliografia precedente.<br>Museo civico di Bassano del Grappa (VI)  |
| 933 | Macina          | Settequerce di Terzano (BZ)             | I sec. a.C.                | Frammento pari a circa metà palmento superiore di macina rotatoria manuale, interpretata come possibile prototipo importato nel territorio per essere riprodotto sfruttando litotipi locali.   | LUNZ 1991, pp. 57, 59; DAL RI 1994, pp. 57-58, con nota 14; BIANCHIN CITTON, DE VECCHI 2015, p. 149.  |
| 970 | Macina          | Montebelluna (TV), via dei Zanin        | Età romana                 | Frammento pari a circa metà palmento superiore di macina rotatoria manuale. Presenta incisioni radiali di rabbigliatura. Diam. 34 cm; h. 10 cm   | ---   |
| 971 | Macina          | Montebelluna (TV), via dei Zanin        | Età romana                 | Frammento di palmento superiore di macina rotatoria manuale. Presenta incisioni radiali di rabbigliatura. Ca. 15 x 15 cm; h. 12 cm   | ---   |
| 979 | Stele funeraria | Fonte (TV), località Signoria           | Prima metà del I sec. d.C. | Frammento di stele funeraria a pseudoedicola con ritratti maschile e femminile uniti mediante la <i>dextrarum unctio</i> ; sotto il campo epigrafico sta un'altra figura maschile, poco leggibile. Il riconoscimento petrografico è dubbio. L'iscrizione recita: [---] Velleius T(it)i f(ilius) / Fab(ia) sibi et M(arco) / V(elleio?)<br>40 x 90 cm | CIL, V, 2106; COMACCHIO 1967, pp. 28-30, fig. 6; CAV, I, f. 37, 150.2; BASSIGNANO 2016, p. 105, con bibliografia precedente.<br>Murata nella parete settentrionale del teatro Duse di Asolo (TV). |

## 1.9. OPITERGIUM / ODERZO

### 1.9.1. Strutture e infrastrutture

| MI  | DEFINIZIONE                        | EDIFICIO DI PERTINENZA | LUOGO DI RINVENIMENTO (anno)  | DATAZIONE                                     | DESCRIZIONE   | BIBLIOGRAFIA  |
|-----|------------------------------------|------------------------|---|---|---|---|
|     |                                    |                        |   |   |   | LUOGO DI CONSERVAZIONE (n° identificativo)  |
| 138 | Pilastrino                         | <i>Domus</i>           | Oderzo (TV), via Mazzini  | Inizio del I sec. a.C. - età augustea         | Pilastrino troncopiramidale, di incerta destinazione, ma allineato con un secondo in arenaria, entrambi con evidenti segni di bruciato e forse quindi da mettere in relazione a un'attività legata al fuoco che si svolgeva nel vano 9. Non è chiaro se l'elemento fosse già presente nella prima fase del complesso (inizi I sec. a.C.) o solo dal riassetto di età augustea (II fase). Lung. 19 cm; h 26 cm | TIRELLI 1987a, p. 171; <i>Eadem</i> 1987b, pp. 178-179.   |
| 542 | Pavimentazione stradale (basolato) | Tratto stradale        | Oderzo (TV), calle Pretoria 6 (1992-1995)                                   | Fine del I sec. a.C. - inizio del I sec. d.C. | Pavimentazione stradale in basoli trachitici pertinente ad un tratto corrispondente ad uno dei cardini della città in corrispondenza di una porta urbana, probabilmente secondaria, con andamento non perfettamente rettilineo. Il piano stradale venne restaurato tra III e IV sec. d.C.   | CASTAGNA, TIRELLI 1995, p. 123; TIRELLI 2003a, p. 329; <i>Eadem</i> 2003b, pp. 18-20, figg. 12-13, 17.  |
| 550 | Pavimentazione stradale (basolato) | Tratto stradale        | Oderzo (TV), galleria tra piazza Vittorio Emanuele e piazza Castello (1988) | Età cesariano-augustea                        | Pavimentazione in basoli trachitici rinvenuta in tre distinti tratti pertinenti allo stesso asse stradale. Di tale tratto stradale erano stati identificati nel 1984 i livelli di preparazione nel fondo Parpinelli. Lung. complessiva ca. 20 m; larg. ca. 4 m  | TIRELLI 1987a, p. 376; <i>Eadem</i> 1989a; BUSANA 1992, p. 227; TIRELLI 1992, pp. 38-40; BUSANA 1995, n. 41, pp. 48-49, 130; TIRELLI 2003a, p. 329; <i>Eadem</i> 2003b, pp. 25-26; RUTA SERAFINI, BALISTA 1999, p. 82; GAMBACURTA, GROppo 2008, pp. 134-135; GAMBACURTA 2011a, p. 34. |

| MI  | DEFINIZIONE                        | EDIFICIO DI PERTINENZA | LUOGO DI RINVENIMENTO (anno)  | DATAZIONE    | DESCRIZIONE  | BIBLIOGRAFIA  |
|-----|------------------------------------|------------------------|---|--------------|--|---|
|     |                                    |                        |   |              |  | LUOGO DI CONSERVAZIONE (n° identificativo)  |
| 551 | Pavimentazione (lastricato)        | Foro                   | Oderzo (TV), area tra via Roma e via Mazzini, ex proprietà Vizzotto, poi Aliprandi (ex Magazzini Simonetti) (1983-1985, 1989, 1992) | Età augustea | Pavimentazione in lastre trachitiche pertinente alla piazza forense. La maggior parte delle lastre conservate sono in pessimo stato di conservazione, sebbene si registri un degrado minore lungo il tratto meridionale. Tutte le lastre marginali presentano il bordo ribassato per l'alloggiamento del primo dei tre gradini tra il portico e la piazza (MI 552). Il foro venne restaurato già in antico con una lastra di calcare e con basoli stradali. Sulle lastre, lungo il margine occidentale del lastricato, si osservano impronte relative a basi di statua. Area: ca. 40 x 98,7 m; lastre: lato breve 80/120 cm, lunghezza variabile, spessore ca. 25 cm, peso medio 100 kg. | TIRELLI 1984b, cc. 278-279; <i>Eadem</i> 1985a, pp. 31-32, figg. 1-2; TIRELLI 1985b, p. 7; CALLEGHER, MINGOTTO, MORO 1987, pp. 180-182; TIRELLI 1987a, pp. 361-366; <i>Eadem</i> 1987b, p. 171; <i>Eadem</i> 1989b, p. 39; <i>Eadem</i> 1992, pp. 12-20; BUSANA 1995, n. 47, pp. 53-59 (figg. 19-21), 131-132; TIRELLI 1995, pp. 217-240; MALNATI, TIRELLI, CROCE DA VILLA 1998, pp. 450-451; <i>Oderzo</i> 2000, p. 34; TIRELLI 2003a, p. 331; <i>Eadem</i> 2003b, p. 27, 30; ERBA 2015, pp. 173, 185. |
| 552 | Gradinata                          | Foro                   | Oderzo (TV), area tra via Roma e via Mazzini, ex proprietà Vizzotto, poi Aliprandi (ex Magazzini Simonetti)                         | Età augustea | Blocchi pertinenti alla gradinata di tre scalini che dallo spazio aperto della piazza forense conduceva al portico circostante.  | TIRELLI 1985a, pp. 31-32; <i>Eadem</i> 1992, p. 16; <i>Eadem</i> 1995, pp. 217-240; <i>Eadem</i> 2003b, p. 30.  |
| 553 | Basoli                             |                        | Oderzo (TV), via Mazzini 20, ex proprietà Gregori (1979)  | Età romana   | Basoli trachitici originariamente pertinenti ad un tratto stradale.  | BUSANA 1995, n. 34, p. 129.   |
| 554 | Pavimentazione stradale (basolato) | Tratto stradale        | Oderzo (TV), viale Dalmazia 2, presso la Cantina Sociale  | Età augustea | Pavimentazione stradale pertinente ad un tratto testimoniato da pochi basoli trachitici <i>in situ</i> , uno dei quali pertinente al margine occidentale della carreggiata. Presenti solchi carrai. Larg. carreggiata 4 m; lung. 55 m  | TIRELLI <i>et alii</i> 1990, pp. 134-137, 140; ROSADA 1992b, p. 50; TIRELLI 1992, p. 40; BUSANA 1995, n. 7, pp. 52, 126; TIRELLI 2003b, p. 56.  |
| 555 | Preparazione stradale              | Tratto stradale        | Oderzo (TV), viale Dalmazia 2, presso la Cantina Sociale  | Età augustea | Livello di preparazione alla posa dei basoli costituita da uno strato di ghiaia con ciottoli e frammenti trachitici. Lo strato copre un livello limoso con ghiaie, spesso 50/65 cm, a sua volta al di sopra di uno strato limo-sabbioso con ossidazione e poche ghiaie, spesso 80/90 cm mentre alla base si è identificato uno strato limoso con carboni spesso 20 cm, contenente un tavolato ligneo di assi disposte orizzontalmente, in fitta concentrazione nell'interfaccia superiore dell'US, molto più rade approfondendosi. Spessore strato 2/3 cm; larg. carreggiata 4 m; lung. 55 m   | TIRELLI <i>et alii</i> 1990, pp. 134-137, 140; ROSADA 1992b, p. 50; TIRELLI 1992, p. 40; BUSANA 1995, n. 7, pp. 52, 126; TIRELLI 2003b, p. 56.  |
| 556 | Blocchi                            | Arginatura             | Oderzo (TV), via Don Monza  | Età romana   | Blocchi e massi lapidei di trachiti e arenarie costituenti scogliere protettive funzionali al rinforzo dei punti del fiume sottoposti a maggior abrasione idraulica. In precedenza questi punti delicati erano rivestiti da mattoni sesquipedali posti di piatto e solo in un secondo momento vennero muniti delle scogliere descritte.  | BALISTA 1994, p. 144.   |
| 557 | Filtro                             | Cloaca                 | Oderzo (TV), via Mazzini  | Età augustea | Filtro pertinente alla cloaca sottoposta al piano stradale che si sviluppava a nord-est delle <i>domus</i> . Il filtro è costituito da un blocco trachitico dotato di tre fessure verticali passanti, due delle medesime dimensioni, una terza minore. L'elemento lapideo poggia sul quarto filare di mattoni che costituiscono la parete della cloaca e ha una probabile funzione di filtro in rapporto con la condotta idrica, in quanto risulta posizionato tra un collettore principale e una canaletta proveniente dalla <i>domus</i> . Coevo alla seconda fase di età augustea delle <i>domus</i> , posto in corrispondenza del cortile 24. 81 x 40 cm; h. 85 cm.                  | TIRELLI 1986, c. 466; <i>Eadem</i> 1987b, p. 184.   |
| 558 | Pavimentazione stradale (basolato) | Tratto stradale        | Oderzo (TV), piazza Castello, Ca' dei Battuti, US 1070 (2006-2008)  | I sec. d.C.  | Pavimentazione stradale pertinente ad un cardo della città testimoniata da un unico basolo trachitico <i>in situ</i> , posto su un livello di preparazione in sabbia, ghiaio e ghiaia.   | GAMBACURTA 2011a, p. 35.  |

| MI   | DEFINIZIONE              | EDIFICIO DI PERTINENZA | LUOGO DI RINVENIMENTO (anno)  | DATAZIONE        | DESCRIZIONE   | BIBLIOGRAFIA  |
|------|--------------------------|------------------------|---|------------------|---|---|
|      |                          |                        |   |                  |   | LUOGO DI CONSERVAZIONE (n° identificativo)  |
| 559  | Preparazione pavimentale | Marcia piede           | Oderzo (TV), piazza Castello, Ca' dei Battuti, US 1056, US 1069 (2006-2008)                                 | I sec. d.C.      | Preparazione di uno dei marciapiedi paralleli al tratto stradale caratterizzato dalla pavimentazione MI 558. La preparazione risulta costituita da limi, ghiaie e scaglie di trachite.  | GAMBACURTA 2011a, p. 35.  |
| 707  | Soglia                   | Porta urbica           | Oderzo (TV), calle Pretoria 6 (1992-1995)   | III-IV sec. d.C. | Soglia costituita da un blocco trachitico, messo in opera in corrispondenza del fornice esterno della porta urbica. La soglia presenta un foro di imposta del cardine e dell'incavo per la battuta della porta, che doveva essere a doppio battente.  | TIRELLI 2003b, p. 22.   |
| 862  | Lastra                   |                        | Oderzo (TV)   | Età romana       | Lastra parallelepipeda di grandi dimensioni.  | ---   |
|      |                          |                        |   |                  |   | Museo archeologico Eno Bellis di Oderzo (TV), Fondazione Oderzo Cultura, cortile dei depositi (17). |
| 863  | Blocco                   |                        | Oderzo (TV)   | Età romana       | Blocco parallelepipedo di grandi dimensioni.  | ---   |
|      |                          |                        |   |                  |   | Museo archeologico Eno Bellis di Oderzo (TV), Fondazione Oderzo Cultura, depositi (IG 1461100).     |
| 930  | Scapoli lapidei          |                        | Faé di Oderzo (TV), località Ponte Tre Pietre (1977-1988)   | Età romana       | Schegge di trachite rinvenute durante arature interpretate come materiale edilizio di età romana.   | DONNER 1991-1992, n. 79.  |
| 931  | Scapoli lapidei          |                        | Oderzo (TV), località Colfrancui (1977)   | Età romana       | Schegge di trachite rinvenute durante lo spianamento di un terreno agricolo e l'apertura di nuove scoline e interpretate come materiale edilizio di età romana.   | DONNER 1991-1992, n. 80.  |
| 1240 | Massi                    | Arginatura             | Oderzo (TV), via Don Monza  | Età romana       | Blocchi e massi lapidei di trachiti e arenarie costituenti scogliere protettive funzionali al rinforzo dei punti del fiume sottoposti a maggior abrasione idraulica. In precedenza questi punti delicati erano rivestiti da mattoni sesquipedali posti di piatto e solo in un secondo momento vennero muniti delle scogliere descritte.   | BALISTA 1994, p. 144.   |
| 1572 | Preparazione             | Foro                   | Oderzo (TV), area tra via Roma e via Mazzini, ex proprietà Vizzotto, poi Aliprandi (ex Magazzini Simonetti) | Età augustea     | Preparazione della pavimentazione della piazza costituita da una serie di livelli complanari composti da scarichi di cantiere e da resti di lavorazione. Gli scarichi di cantiere presentano laterizi di risulta, anche con tracce di malta, in una matrice sabbiosa (US 619/92), mentre i resti di lavorazione si trovano in un livello compatto di pietra tenera sfaldata, con incluse scaglie trachitiche, resti di lavorazione delle lastre, in una matrice sabbiosa fine presente in minima percentuale. | TIRELLI 1995, p. 220, con nota 19.  |
| 1576 | Blocchi                  |                        | Oderzo (TV), via Mazzini, part. cat. 228, F. 13, sito 8 (1971)  | Età romana       | Blocchi in trachite euganea identificati nel corso di uno scasso avvenuto mediante pala meccanica.  | CALLEGHER, MINGOTTO, MORO 1987, pp. 107, 109.   |
| 1577 | Basoli                   |                        | Oderzo (TV), via Mazzini, part. cat. 228, F. 13, sito 14a (gennaio 1976)                                    | Età romana       | Basoli stradali rinvenuti all'interno di avvallamento colmato con materiali di risulta.   | CALLEGHER, MINGOTTO, MORO 1987, p. 132.   |

## 1.9.2. Manifatti

| MM  | DEFINIZIONE      | LUOGO DI RINVENIMENTO (anno)                              | DATAZIONE              | DESCRIZIONE  | BIBLIOGRAFIA  |
|-----|------------------|---|------------------------|--|---|
|     |                  |   |                        |  | LUOGO DI CONSERVAZIONE (n° identificativo)  |
| 223 | Cippo confinario | Oderzo (TV), via Spiné                                    | Età tardo repubblicana | Cippo confinario rinvenuto <i>in situ</i> . Sulla faccia superiore è inciso il <i>decussis</i> , mentre sulle due facce verticali principali presenta segni iscritti difficilmente interpretabili.<br>20 x 9,5; h. 60 cm | CIPRIANO, TIRELLI 1997; TIRELLI 1998b, p. 471; Oderzo 2000, p. 27.<br>Museo archeologico Eno Bellis di Oderzo (TV), Fondazione Oderzo Cultura |
| 629 | Macina           | Oderzo (TV)<br>(ante 5 febbraio 1988)                     | Età romana             | Macina rotatoria manuale, completa di entrambi i palmenti.<br>Palmento inferiore: diam. max. s. 38,7, h. max. 7 cm<br>Palmento superiore: diam. max. s. 27,2 cm, h. max. 12 cm   | DONNER 1991-1992, n. 78.1.<br>Museo archeologico Eno Bellis di Oderzo, Fondazione Oderzo Cultura (I.G. 193561)                                |
| 630 | Macina           | Oderzo (TV)   | Età romana             | Palmento superiore di macina rotatoria manuale completa.<br>Diam. max. i 32; h. max. 11,8 cm   | DONNER 1991-1992, n. 78.2.<br>Museo archeologico Eno Bellis di Oderzo, Fondazione Oderzo Cultura (I.G. 193562)                                |
| 631 | Macina           | Faé di Oderzo (TV), località Ponte Tre Pietre (1977-1988) | Età romana             | Frammento di palmento inferiore di macina rotatoria manuale.<br>Diam. max. s. 38 cm; h. max. 8 cm  | DONNER 1991-1992, n. 79.<br>Sede del gruppo archeologico opitergino di Oderzo (TV)  |
| 632 | Macina           | Oderzo (TV), località Colfrancui (1977)                   | Età romana             | Frammento di palmento superiore di macina rotatoria manuale.<br>Diam. max. 36 cm; h. max. 11 cm  | DONNER 1991-1992, n. 80.<br>Sede del gruppo archeologico opitergino di Oderzo (TV)  |
| 633 | Macina           | Oderzo (TV), area K, US 306 (25 settembre 1989)           | Età romana             | Frammento di palmento inferiore di macina rotatoria manuale conservato per circa due terzi. A profilo conico, presenta l'incasso centrale per il perno ed incisioni radiali di rabbigliatura.<br>Diam. 36 cm; h. 5,5 cm  | ---   |
| 634 | Macina           | Oderzo (TV), via Luttazzi 30, residenza per anziani       | Età romana             | Frammento di palmento inferiore di macina rotatoria manuale conservato per circa quattro quinti.<br>Diam. 45 cm; h. 5,5 cm   | ---   |
|     |                  |   |                        |  | Museo archeologico Eno Bellis di Oderzo (TV), Fondazione Oderzo Cultura, depositi.  |

## 1.10. IULIA CONCORDIA / CONCORDIA SAGITTARIA

### 1.10.1. Strutture e infrastrutture

| MI  | DEFINIZIONE                    | EDIFICIO DI PERTINENZA | LUOGO DI RINVENIMENTO (anno)                               | DATAZIONE                                    | DESCRIZIONE  | BIBLIOGRAFIA   |
|-----|--------------------------------|------------------------|--|--|--|--|
|     |                                |                        |  |  |  | LUOGO DI CONSERVAZIONE (n° identificativo)   |
| 141 | Struttura muraria (alzato)     | Teatro                 | Concordia Sagittaria (VE), via San Pietro/via Pozzi romani | Età tardo repubblicana - inizio età augustea | Due blocchi squadri di grandi dimensioni ritenuti pertinenti al crollo della <i>scaenae frons</i> dell'edificio teatrale, in quanto rinvenuti con orientamento conforme a quello delle colonne in stato di crollo. | DI FILIPPO BALESTRAZZI 1994, p. 74.  |
| 143 | Struttura muraria (fondazione) | Terme                  | Concordia Sagittaria (VE), via delle Terme n. 21           | Seconda metà del II sec. d.C.                | Blocco di fondazione addossato all'abside della <i>schola labri</i> , con funzione di rinforzo della parte centrale della struttura.   | CROCE DA VILLA 2008, p. 166.   |
| 144 | Stipite                        |                        | Concordia Sagittaria (VE), via Fornasatta 21-23 (1988)     | Età romana                                   | Stipite costituito da un blocco verticale pertinente a un'apertura di un ambiente con accesso da sud. Pertinente alla prima fase del complesso, non meglio identificato.   | VIGONI 1994, n. 115, p. 58; ANNIBALETTO 2010, n. 27, pp. 74, 76-77, 79, 162, 299-300, con bibliografia precedente. |

| MI  | DEFINIZIONE                        | EDIFICIO DI PERTINENZA | LUOGO DI RINVENIMENTO (anno)   | DATAZIONE  | DESCRIZIONE  | BIBLIOGRAFIA   |
|-----|------------------------------------|------------------------|--|--|--|--|
|     |                                    |                        |  |  |  | LUOGO DI CONSERVAZIONE (n° identificativo)   |
| 145 | Struttura muraria (alzato)         |                        | Concordia Sagittaria (VE),<br>via Fornasatta 21-23<br>(1988)                           | Età romana                                       | Struttura muraria costituita da blocchi di trachite ed embrici che si impongono al di sopra del muro di cui fa parte lo stipite MI 144. Pertinente alla seconda fase del complesso, non meglio identificato.   | VIGONI 1994, n. 115, p. 58; ANNIBALETTO 2010, n. 27, pp. 74, 76-77, 79, 162, 299-300, con bibliografia precedente. |
| 146 | Struttura muraria (fondazione)     |                        | Concordia Sagittaria (VE),<br>via Claudia 170<br>(1986)                                | Età romana                                       | Struttura muraria con andamento nord-est/sud-ovest, la cui risega di fondazione è realizzata in blocchi trachitici squadrati poggianti su sesquipedali connessi mediante malta di calce. La parte superiore dei blocchi verticali risulta sbazzata grossolanamente a forma circolare. Lung. ca. 2 m; risega 6 cm                                       | ANNIBALETTO 2010, n. 55, pp. 94, 143, 160, 164, 319, con bibliografia precedente.                                  |
| 147 | Struttura muraria                  |                        | Concordia Sagittaria (VE),<br>via Claudia 170<br>(1986)                                | Età romana                                       | Blocco trachitico posto circa a 15 m dalla struttura muraria MI 146, interpretato come prosecuzione del muro verso est, anch'esso poggiante su sesquipedali legati da malta di calce.<br>2 x 1 m   | ANNIBALETTO 2010, n. 55, pp. 94, 143, 160, 164, 319, con bibliografia precedente.                                  |
| 148 | Pilastro                           |                        | Concordia Sagittaria (VE),<br>via Claudia 170<br>(1986)                                | Età romana                                       | Blocco trachitico presente nella prosecuzione in direzione ovest del muro MI 146. Il blocco, che sporge verso ovest, si configura come un avancorpo di un pilastro, che assieme a un secondo pilastro, distante 3,10 m, sembrerebbe definire un ingresso inquadrate da colonne.  | ANNIBALETTO 2010, n. 55, pp. 94, 143, 160, 164, 319, con bibliografia precedente.                                  |
| 149 | Elemento architettonico            |                        | Concordia Sagittaria (VE),<br>località Gaffarelle, a sud di Case San Giacomo<br>(2003) | I sec. a.C. - I sec. d.C.                        | Elemento architettonico squadrato su due lati, individuato in una sezione che presentava i resti di quattro strutture, tre delle quali si conservano solo a livello di fosse di spoglio. Una fossa è riempita da materiali edili disposti con una sistemazione tabulare, alcuni di piatto, altri a spina di pesce, in fitta successione.               | ANNIBALETTO 2010, n. 157, pp. 121, 370-371, con bibliografia precedente.   |
| 342 | Basamento                          |                        | Concordia Sagittaria (VE),<br>via Claudia, presso la porta urbica<br>(1998)            | Fine del I sec. a.C. -<br>inizio del I sec. d.C. | Basamento costituito da un blocco parallelepipedo in trachite, posto presso l'angolo nord dello spazio compreso tra le mura e la porta urbica. Il basamento era probabilmente funzionale a un monumento, assieme a un blocco posto in posizione simmetrica e non conservato.   | CROCE DA VILLA 2009, p. 155.   |
| 343 | Blocco                             |                        | Concordia Sagittaria (VE),<br>via Claudia, presso la porta urbica,<br>US 064<br>(1998) | I sec. d.C.                                      | Blocco con funzione di «fermaacqua» di forma parallelepipeda, frammentato in due parti, addossato al lato settentrionale del fornice interno della porta urbica. Il blocco potrebbe aver fatto parte del cordolo della vicina strada e quindi essere pertinente a una sistemazione successiva alla costruzione della porta.<br>148 x 20 cm; h. 14,8 cm | TREVISANATO 1999, p. 112; CROCE DA VILLA 2009, p. 156.   |
| 344 | Struttura muraria (alzato)         |                        | Concordia Sagittaria (VE),<br>via Claudia, presso la porta urbica<br>(1998)            | II-III sec. d.C.                                 | Struttura muraria costituita con i basoli smantellati dalla limitrofa strada. La struttura risulta parzialmente impostata in parte sul cordolo, in parte sul basolato della strada. Gli si appoggia la struttura MI 345.   | CROCE DA VILLA 2009, p. 157.   |
| 345 | Struttura muraria (alzato)         |                        | Concordia Sagittaria (VE),<br>via Claudia, presso la porta urbica,<br>US 12<br>(1998)  | II-III sec. d.C.                                 | Struttura muraria in basoli reimpiegati e laterizi che si appoggia alla struttura MI 344.  | CROCE DA VILLA 2009, p. 157.   |
| 346 | Pavimentazione stradale (basolato) | Tratto stradale        | Concordia Sagittaria (VE),<br>via Claudia, presso la porta urbica<br>(1998)            | Fine del I sec. a.C. -<br>inizio del I sec. d.C. | Pavimentazione stradale in basoli di trachite, pertinente a un decumano della città. La strada presenta un <i>nucleus</i> in ghiaia e sabbia al di sopra della cloaca.<br>Larg. 6,5 m  | CROCE DA VILLA 2001a, pp. 154-155; <i>Eadem</i> 2009, p. 153.  |
| 347 | Gradinata                          |                        | Concordia Sagittaria (VE),<br>via Claudia, presso la porta urbica<br>(1998)            | IV sec. d.C. -<br>prima metà del<br>V sec. d.C.  | Gradinata costituita reimpiegando i basoli provenienti dalla pavimentazione MI 346. La gradinata è posta sopra il piano stradale, ormai costituito da un riporto limoso con tracce di frequentazione che copriva il basolato.  | CROCE DA VILLA 2001a, pp. 154-155; <i>Eadem</i> 2009, p. 153.  |
| 348 | Soglia                             |                        | Concordia Sagittaria (VE),<br>via Claudia, presso la porta urbica<br>(1998)            | Fine del I sec. a.C. -<br>inizio del I sec. d.C. | Soglia costituita da una lastra in trachite, posta davanti al cavedio della porta urbica.<br>Lung. 2,75 m; larg. 0,44 m  | CROCE DA VILLA 2009, p. 155.   |

| MI  | DEFINIZIONE                        | EDIFICIO DI PERTINENZA | LUOGO DI RINVENIMENTO (anno)   | DATAZIONE    | DESCRIZIONE   | BIBLIOGRAFIA  |
|-----|------------------------------------|------------------------|--|--------------|---|---|
|     |                                    |                        |  |              |   | LUOGO DI CONSERVAZIONE (n° identificativo)  |
| 349 | Pavimentazione stradale (basolato) | Tratto stradale        | Concordia Sagittaria (VE), piazza Cardinal Costantini, US 19 (1983)                | 30 a.C.      | Pavimentazione stradale in basoli trachitici. I basoli poggiano su una serie di livelli di preparazione: 20 cm di ghiaia e schegge di lavorazione dei basoli ( <i>statumen</i> ); 20 cm di ghiaia più sottile e sabbia ( <i>rudertio</i> ); infine uno strato di argilla molto compatta ( <i>nucleus</i> ). In un tratto, alla base, alla profondità di -0,50 m dal piano stradale, si è identificato un drenaggio del terreno effettuato con banco di anfore fra cui una Dressel 2/4, delle Lamboglia 2 e Dressel 6A. Ai lati è presente un sistema di <i>fistulae</i> . La strada poggia su una grande «zattera» di pali di legno, posti in orizzontale.<br>Larg. carreggiata 8,2 m; lung. tratto individuato 39 m        | CROCE DA VILLA 1984, p. 69; MALIZIA 1984, c. 286; BERNARDINI P. 1986, p. 94; CROCE DA VILLA, BERNARDINI MALIZIA, GOBBATO 1987, p. 86; CROCE DA VILLA 1989, pp. 18-19; <i>Concordia</i> 1992, pp. 40, 48; ROSADA 1992b, p. 50; CROCE DA VILLA 1993, pp. 64-65; MALNATI, TIRELLI, CROCE DA VILLA 1998, p. 462; SANDRINI 1998, pp. 120-127; TREVISANATO 1999, p. 47; CROCE DA VILLA 2001a, pp. 152, 154-155; SANDRINI 2001, p. 188; CROCE DA VILLA <i>et alii</i> 2002, p. 102; CERCHIARO 2004, p. 246; BELOTTI 2004, p. 11; CROCE DA VILLA 2006, pp. 213, 216-217, 221; MASCARIN 2006, p. 65; BASSANI <i>et alii</i> 2009, p. 83; ANNIBALETTO 2010, n. 3, pp. 61, 66, 87, 141, 160, 169, 199, 206, 209, 213-214, 267, 268-269, 270-271, 273-274, 278, 282, 285, 292, 298, 328, con bibliografia precedente; GHIOTTO 2010, pp. 52-53, fig. 19. |
| 350 | Cordolo stradale                   | Tratto stradale        | Concordia Sagittaria (VE), piazza Cardinal Costantini (1983)                       | 30 a.C.      | Cordolo del tratto stradale, conservato lungo ambo i margini della carreggiata.<br>Larg. 50 cm  | CROCE DA VILLA 1984, p. 69; MALIZIA 1984, c. 286; BERNARDINI P. 1986, p. 94; CROCE DA VILLA, BERNARDINI MALIZIA, GOBBATO 1987, p. 86; CROCE DA VILLA 1989, pp. 18-19; <i>Concordia</i> 1992, pp. 40, 48; ROSADA 1992b, p. 50; CROCE DA VILLA 1993, pp. 64-65; MALNATI, TIRELLI, CROCE DA VILLA 1998, p. 462; SANDRINI 1998, pp. 120-127; TREVISANATO 1999, p. 47; CROCE DA VILLA 2001a, pp. 152, 154-155; SANDRINI 2001, p. 188; CROCE DA VILLA <i>et alii</i> 2002, p. 102; CERCHIARO 2004, p. 246; BELOTTI 2004, p. 11; CROCE DA VILLA 2006, pp. 213, 216-217, 221; MASCARIN 2006, p. 65; BASSANI <i>et alii</i> 2009, p. 83; ANNIBALETTO 2010, n. 3, pp. 61, 66, 87, 141, 160, 169, 199, 206, 209, 213-214, 267, 268-269, 270-271, 273-274, 278, 282, 285, 292, 298, 328, con bibliografia precedente; GHIOTTO 2010, pp. 52-53, fig. 19. |
| 470 | Cordolo stradale                   | Tratto stradale        | Concordia Sagittaria (VE), via San Pietro/via Pozzi romani, trincea 13 (1990-1991) | Età romana   | Cordolo in blocchi trachitici pertinente ad un tratto stradale orientato in senso nord-sud. I blocchi si conservano più numerosi a ovest, nel numero di 3 a est. Due blocchi della cordonatura occidentale risultano parzialmente scalzati in età post-antica. Un blocco del cordolo orientale (US 634) in una seconda fase risulta coperto da un piano formato da elementi laterizi. A ridosso di un blocco più a sud (US 635) sono stati individuati laterizi forse pertinenti a uno scolo delle acque coperto, connesso al tracciato stradale.<br>Larg. tratto stradale ca. 5,8 m  | DI FILIPPO BALESTRAZZI 1992a, pp. 79, 82; <i>Eadem</i> 1992b, pp. 36-37.  |
| 471 | Basoli                             |                        | Concordia Sagittaria (VE), via San Pietro/via Pozzi romani, trincea 12 (1990-1991) | Età romana   | Scapoli trachitici, probabilmente scaglie di grandi dimensioni di basoli spogliati.   | DI FILIPPO BALESTRAZZI 1992a, p. 82; <i>Eadem</i> 1992b, p. 37.   |
| 472 | Pavimentazione stradale (basolato) | Tratto stradale        | Concordia Sagittaria (VE), via San Pietro/via Pozzi romani, trincea 12 (1990-1991) | Età romana   | Pavimentazione stradale testimoniata da un blocco in cui si può riconoscere l'unico basolo rimasto <i>in situ</i> pertinente al tratto stradale.  | DI FILIPPO BALESTRAZZI 1992a, p. 82; <i>Eadem</i> 1992b, p. 37.   |
| 475 | Pile                               | Ponte                  | Concordia Sagittaria (VE), via San Pietro, fondo Borriero (1877)                   | Età augustea | Pile del ponte a tre arcate per valicare forse il corso del Reghena o di una diramazione del fiume Lemene. Le pile sono prive di rostri e costituite da blocchi di trachite messi in opera senza legante, con spallette in lastroni di arenaria. I paramenti in vista delle pile sono caratterizzati da lastre di trachite lisciate sulle 4 facce, messe in opera tutte di taglio, in modo da formare un vero e proprio cassone lapideo in cui i lati corti, ossia le fronti a vista verso le facce del ponte, sono costituiti da un'unica lastra, mentre i lati lunghi sono costituiti da 5 o 6 lastre accostate. Sopra ciascun cassone sono presenti 5 o 6 conci accostati, cuscino d'imposta per le arcate.<br>6 x 1,2 m | BERTOLINI 1877, p. 296; BERTACCHI 1976; CROCE DA VILLA 1984, p. 68, fig. 81; BERTACCHI 1987; CROCE DA VILLA 1987, p. 395; <i>Eadem</i> 1990, p. 182; <i>Eadem</i> 1992, p. 56; DI FILIPPO BALESTRAZZI 1992b, p. 16; LETTICH 1994, n. 46, pp. 122-123; GALLIAZZO 1995a, n. 448, p. 218; <i>Idem</i> 1995b, n. 448, pp. 218-222; CROCE DA VILLA 2001a, p. 156; GALLIAZZO 2004, n. 11, p. 262; ANNIBALETTO 2010, n. 44, pp. 43, 44, 47, 70, 86, 88, 137, 150, 160, 202, 218-219, 236, 312-315, con bibliografia precedente; GHIOTTO 2010, pp. 54-55, figg. 20-21.  |

| MI  | DEFINIZIONE                        | EDIFICIO DI PERTINENZA | LUOGO DI RINVENIMENTO (anno)   | DATAZIONE    | DESCRIZIONE   | BIBLIOGRAFIA   |
|-----|------------------------------------|------------------------|--|--------------|---|--|
|     |                                    |                        |  |              |   | LUOGO DI CONSERVAZIONE (n° identificativo)   |
| 476 | Arcate                             | Ponte                  | Concordia Sagittaria (VE), via San Pietro, fondo Borriero (1877)   | Età augustea | Arcate superstiti del ponte a tre arcate per valicare forse il corso del Reghena o di una diramazione del fiume Lemene. Le arcate sono costituite in blocchi che conservano gli incassi connessi all'impiego dell'olivella, in posizioni diverse a seconda della collocazione nella struttura. Conci e cunei sono posti in opera a secco e mostrano nelle facce a vista un bugnato piano e martellato, con listello lungo gli spigoli, ad eccezione delle facce nell'intradosso dell'arcata. Le arcate sono contigue alle pile grazie ad un'apposita sagomatura della faccia superiore dei conci che fungono da cuscino d'imposta. Non c'è uso di calce nella posa in opera e la solidità delle volte dipende unicamente dalla precisione dei giunti, dalla presenza di grappe di ferro nei punti critici e dalla perfetta lavorazione dei blocchi. | BERTOLINI 1877, p. 296; BERTACCHI 1976; CROCE DA VILLA 1984, p. 68, fig. 81; BERTACCHI 1987; CROCE DA VILLA 1987, p. 395; <i>Eadem</i> 1990, p. 182; <i>Eadem</i> 1992, p. 56; DI FILIPPO BALESTRAZZI 1992b, p. 16; LETTICH 1994, n. 46, pp. 122-123; GALLIAZZO 1995a, n. 448, p. 218; <i>Idem</i> 1995b, n. 448, pp. 218-222; CROCE DA VILLA 2001a, p. 156; GALLIAZZO 2004, n. 11, p. 262; ANNIBALETTO 2010, n. 44, pp. 43, 44, 47, 70, 86, 88, 137, 150, 160, 202, 218-219, 236, 312-315, con bibliografia precedente; GHIOTTO 2010, pp. 54-55, figg. 20-21. |
| 477 | Muri di testa                      | Ponte                  | Concordia Sagittaria (VE), via San Pietro, fondo Borriero (1877)   | Età augustea | Muri di testa dei timpani in blocchi di trachite euganea pertinenti al ponte a tre arcate per valicare forse il corso del Reghena o di una diramazione del fiume Lemene.<br>H. di alcuni blocchi 59 cm  | BERTOLINI 1877, p. 296; BERTACCHI 1976; CROCE DA VILLA 1984, p. 68, fig. 81; BERTACCHI 1987; CROCE DA VILLA 1987, p. 395; <i>Eadem</i> 1990, p. 182; <i>Eadem</i> 1992, p. 56; DI FILIPPO BALESTRAZZI 1992b, p. 16; LETTICH 1994, n. 46, pp. 122-123; GALLIAZZO 1995a, n. 448, p. 218; <i>Idem</i> 1995b, n. 448, pp. 218-222; CROCE DA VILLA 2001a, p. 156; GALLIAZZO 2004, n. 11, p. 262; ANNIBALETTO 2010, n. 44, pp. 43, 44, 47, 70, 86, 88, 137, 150, 160, 202, 218-219, 236, 312-315, con bibliografia precedente; GHIOTTO 2010, pp. 54-55, figg. 20-21. |
| 478 | Cornice di coronamento             | Ponte                  | Concordia Sagittaria (VE), via San Pietro, fondo Borriero (1877)   | Età augustea | Cornice di coronamento forse costituita da lastre in trachite euganea, rinvenute nel numero di 3, non <i>in situ</i> . La cornice di coronamento doveva fungere da marciapiede per un tratto largo 30 cm e da sostegno dei parapetti per un tratto largo 29 cm.<br>Larg. 74 cm; Lung. complessiva 478 cm; h. 17 cm.   | BERTOLINI 1877, p. 296; BERTACCHI 1976; CROCE DA VILLA 1984, p. 68, fig. 81; BERTACCHI 1987; CROCE DA VILLA 1987, p. 395; <i>Eadem</i> 1990, p. 182; <i>Eadem</i> 1992, p. 56; DI FILIPPO BALESTRAZZI 1992b, p. 16; LETTICH 1994, n. 46, pp. 122-123; GALLIAZZO 1995a, n. 448, p. 218; <i>Idem</i> 1995b, n. 448, pp. 218-222; CROCE DA VILLA 2001a, p. 156; GALLIAZZO 2004, n. 11, p. 262; ANNIBALETTO 2010, n. 44, pp. 43, 44, 47, 70, 86, 88, 137, 150, 160, 202, 218-219, 236, 312-315, con bibliografia precedente; GHIOTTO 2010, pp. 54-55, figg. 20-21. |
| 529 | Pavimentazione stradale (basolato) | Tratto stradale        | Concordia Sagittaria (VE), incrocio tra viale VIII marzo e via Claudia   | Età romana   | Pavimentazione stradale in basoli trachitici pertinente al cardine massimo, ricostruita in posizione non originaria con elementi rinvenuti durante gli scavi nell'area adiacente.   | ---  |
| 530 | Cordolo stradale                   | Tratto stradale        | Concordia Sagittaria (VE), incrocio tra viale VIII marzo e via Claudia   | Età romana   | Cordolo stradale in blocchi parallelepipedi trachitici pertinente al cardine massimo, ricostruito in posizione non originaria con elementi rinvenuti durante gli scavi nell'area adiacente.   | ---  |
| 696 | Conci                              | Ponte                  | Concordia Sagittaria (VE), località Cisiol, via Claudia/via Santissimi Martiri, declivio dell'argine (1922, 1924-25, 1982) | Età romana   | Conci squadrati principalmente di grandi dimensioni, alcuni dei quali sagomati a cuneo rinvenuti non <i>in situ</i> lungo il declivio dell'argine del Lemene ed interpretati come elementi delle arcate di un ponte sul Lemene data l'identità con i conci dei ponti di Musile di Piave e di Marteggia. Le fondazioni della struttura erano realizzate con concentrazioni quadrangolari di elementi lignei, forse in rovere, a sezione quadrangolare, mentre l'elevato doveva essere assimilabile a quello del ponte di via S. Pietro, dato che oltre ai conci trachitici ne sono stati rinvenuti anche in calcare. Si sono rinvenuti anche mattoni, alcuni in frammenti, molti bollati.  | BRUSIN 1940-1941; BERTACCHI 1987, c. 216; CAV, I, f. 39, 85; GALLIAZZO 1995b, p. 222, n. 449; GOBBO 1997, p. 124; <i>Idem</i> 2002, p. 38; <i>Mappa</i> 2002, n. 147, p. 111; ANNIBALETTO 2010, n. 56, pp. 92, 96, 112, 150, 160, 184, 319-320, 327; PETTENÒ, VIGONI 2013, p. 103.   |
| 733 | Pavimentazione stradale (basolato) | Tratto stradale        | Concordia Sagittaria (VE), via Spareda 12-17, area 300   | Età romana   | Frammenti di basoli, taluni con pareti regolari lisce, giacenti in posizione caotica in una fossa larga circa 2 m presso il limite orientale della piazza forense. Tali blocchi sono stati interpretati come elementi originariamente pertinenti al manto stradale.   | PETTENO, VIGONI 2009, pp. 178, 183.  |
| 734 | Pavimentazione stradale (basolato) | Tratto stradale        | Concordia Sagittaria (VE), via San Pietro 94, area 400   | Età romana   | Numerosi frammenti di scaglie trachitiche rinvenuti su una superficie di spoglio della strada basolata, in matrice sabbiosa con ghiaia sparsa. Tali scaglie sono probabilmente riferibili ai basoli asportati.  | PETTENO, VIGONI 2009, p. 179.  |



| MI   | DEFINIZIONE                        | EDIFICIO DI PERTINENZA | LUOGO DI RINVENIMENTO (anno)   | DATAZIONE    | DESCRIZIONE  | BIBLIOGRAFIA   |
|------|------------------------------------|------------------------|--|--------------|--|--|
|      |                                    |                        |  |              |  | LUOGO DI CONSERVAZIONE (n° identificativo)   |
| 761  | Elemento architettonico            |                        | Concordia Sagittaria (VE), via San Pietro 94, area 400   | Età romana   | Elemento architettonico lavorato, ma privo di decorazione, rinvenuto nella fossa di fondazione di una struttura muraria assieme al blocco MI 762.  | PETTENO, VIGONI 2009, p. 179.  |
| 762  | Elemento architettonico            |                        | Concordia Sagittaria (VE), via San Pietro 94, area 400   | Età romana   | Elemento architettonico lavorato, ma privo di decorazione, rinvenuto nella fossa di fondazione di una struttura muraria assieme al blocco MI 761.  | PETTENO, VIGONI 2009, p. 179.  |
| 780  | Basolo                             |                        | Concordia Sagittaria (VE), via delle Terme n. 21   | Età romana   | Basolo rinvenuto assieme al basolo MI 781, entrambi poggiati su uno strato di pietrisco compatto, tra l'abside del <i>calidarium</i> e il muro di cinta dell'edificio. I due basoli, probabilmente pertinenti a una pavimentazione stradale, sono ritenuti non <i>in situ</i> .  | CROCE DA VILLA 2008, p. 166.   |
| 781  | Basolo                             |                        | Concordia Sagittaria (VE), via delle Terme n. 21   | Età romana   | Basolo rinvenuto assieme al basolo MI 780, entrambi poggiati su uno strato di pietrisco compatto, tra l'abside del <i>calidarium</i> e il muro di cinta dell'edificio. I due basoli, probabilmente pertinenti a una pavimentazione stradale, sono ritenuti non <i>in situ</i> .  | CROCE DA VILLA 2008, p. 166.   |
| 903  | Pavimentazione (lastricato)        | Area funeraria         | Concordia Sagittaria (VE), piazza Cardinal Costantini, Basilica Maior (1996)   | 301-375 d.C. | Basoli in trachite probabilmente di reimpiego, associati a frammenti laterizi, accostati in lieve pendenza verso sud a costituire una sistemazione pavimentale di un'area funeraria, forse una tomba isolata.  | CROCE DA VILLA 2001b, p. 204; ANNIBALETTO 2010, n. 19, pp. 206, 207, 212, 213, 253, 285, 286, 287, con bibliografia precedente.  |
| 904  | Pavimentazione stradale (basolato) | Ponte                  | Concordia Sagittaria (VE), località Cisiol, via Claudia/via Santissimi Martiri, declivio dell'argine (1922, 1924-25, 1982) | Età romana   | Pavimentazione del ponte in basoli trachitici, rinvenuti non <i>in situ</i> nell'alveo del fiume.  | BRUSIN 1940-1941; BERTACCHI 1987, c. 216; CAV, I, f. 39, n. 85; GALLIAZZO 1994b, p. 222, n. 449; GOBBO 1997, p. 124; <i>Idem</i> 2002, p. 38; <i>Mapa</i> 2002, n. 147, p. 111; ANNIBALETTO 2010, n. 56, pp. 92, 96, 112, 150, 160, 184, 319-320, 327; PETTENO, VIGONI 2013, p. 103. |
| 1224 | Pavimentazione stradale (basolato) | Tratto stradale        | Concordia Sagittaria (VE), via Claudia (giugno 1984)   | Età romana   | Pavimentazione in basoli trachitici pertinente ad un tratto stradale corrispondente con il cardine orientale della città. Il tratto si incrocia con il tratto caratterizzato dalla pavimentazione MI 1225 e alla convergenza delle strade un grosso blocco in pietra verticale formava una barriera per disciplinare il traffico che presso il teatro doveva essere intenso. Nello scavo sono stati identificati pure tre cippi cilindrici, due dei quali <i>in situ</i> e uno crollato.     | DA VILLA 1984, c. 284; CROCE DA VILLA 2001a, pp. 154-155.  |
| 1225 | Pavimentazione stradale (basolato) | Tratto stradale        | Concordia Sagittaria (VE), via Claudia (giugno 1984)   | Età romana   | Pavimentazione in basoli trachitici pertinente ad un tratto stradale corrispondente con il decumano a nord di quello massimo. Il tratto si incrocia con il tratto caratterizzato dalla pavimentazione MI 1224 e alla convergenza delle strade un grosso blocco in pietra verticale formava una barriera per disciplinare il traffico che presso il teatro doveva essere intenso. Nello scavo sono stati identificati pure tre cippi cilindrici, due dei quali <i>in situ</i> e uno crollato. | DA VILLA 1984, c. 284; CROCE DA VILLA 2001a, pp. 154-155.  |
| 1226 | Cordolo stradale                   | Tratto stradale        | Concordia Sagittaria (VE), via Claudia (giugno 1984)   | Età romana   | Cordolo in blocchi trachitici pertinenti al tratto stradale corrispondente al cardine orientale della città. Il cordolo risulta ortogonale a quello a del tratto caratterizzato dalla pavimentazione MI 1225.  | DA VILLA 1984, c. 284.   |
| 1227 | Cordolo stradale                   | Tratto stradale        | Concordia Sagittaria (VE), via Claudia (giugno 1984)   | Età romana   | Cordolo in blocchi trachitici pertinenti al tratto stradale corrispondente al cardine orientale della città. Il cordolo risulta ortogonale a quello a del tratto caratterizzato dalla pavimentazione MI 1224.  | DA VILLA 1984, c. 284.   |
| 1401 | Colonna (rocchio)                  |                        | Concordia Sagittaria (VE), via Carneo (reimpiego) (1984)   | Età romana   | Rocchio di colonna liscio, rinvenuto reimpiegato in una struttura interpretata come arginatura di età medievale, assieme ai rocchi MI 1402-1403 e ad un'altra sessantina di elementi architettonici di età romana.<br>Diam. 61,8 cm; h. 118 cm   | ANNIBALETTO 2010, p. 215, con bibliografia precedente.<br>Concordia Sagittaria, via Roma.  |
| 1402 | Colonna (rocchio)                  |                        | Concordia Sagittaria (VE), via Carneo (reimpiego) (1984)   | Età romana   | Rocchio di colonna liscio, rinvenuto reimpiegato in una struttura interpretata come arginatura di età medievale, assieme ai rocchi MI 1401, 1403 e ad un'altra sessantina di elementi architettonici di età romana.<br>Diam. 55,7 cm; h. 121 cm  | ANNIBALETTO 2010, p. 215, con bibliografia precedente.<br>Concordia Sagittaria, via Roma.  |

| MI   | DEFINIZIONE       | EDIFICIO DI PERTINENZA | LUOGO DI RINVENIMENTO (anno)   | DATAZIONE                                     | DESCRIZIONE   | BIBLIOGRAFIA  |
|------|-------------------|------------------------|--|---|---|---|
|      |                   |                        |  |   |   | LUOGO DI CONSERVAZIONE (n° identificativo)  |
| 1403 | Colonna (rocchio) |                        | Concordia Sagittaria (VE), via Carneo (reimpiego) (1984)               | Età romana                                    | Rocchio di colonna liscio, rinvenuto reimpiegato in una struttura interpretata come arginatura di età medievale, assieme ai rocchi MI 1401-1402 e ad un'altra sessantina di elementi architettonici di età romana.<br>Diam. 43 cm; h. 99 cm | ANNIBALETTO 2010, p. 215, con bibliografia precedente.<br>Concordia Sagittaria, via Roma. |
| 1573 | Cordolo stradale  | Tratto stradale        | Concordia Sagittaria (VE), via Claudia, presso la porta urbana, US 078 | Fine del I sec. a.C. - inizio del I sec. d.C. | Cordolo stradale in blocchi parallelepipedi trachitici, pertinente a un decumano della città.   | TREVISANATO 1999, p. 112; CROCE DA VILLA 2001a, pp. 154-155; CROCE DA VILLA 2009, p. 156. |

### 1.10.2. Manufatti

| MM  | DEFINIZIONE | LUOGO DI RINVENIMENTO (anno)                                 | DATAZIONE  | DESCRIZIONE  | BIBLIOGRAFIA   |
|-----|-------------|--|------------|--|--|
|     |             |  |            |  | LUOGO DI CONSERVAZIONE (n° identificativo)   |
| 303 | Iscrizione  | Concordia Sagittaria (VE) (reimpiego) (1878)                 | Età romana | Frammento di iscrizione molto corrosivo con leggere abrasioni e incrostazioni moderne. Alcuni incavi sono ancora parzialmente riempiti col piombo. Rinvenuto reimpiegato in una cucina di una non meglio definita casa colonica. Il riconoscimento petrografico è dubbio. L'iscrizione recita: [---] E...[---] / [---] E. S. TR[---] | BERTOLINI 1878, p. 47; BROILO 1984, n. 129, p. 94.<br>Museo Nazionale Concordiese di Portogruaro, lapidario, navata sinistra, lato sinistro, murata nella parete (inv. 15) |
| 665 | Macina      | Concordia Sagittaria (VE), via delle Terme n. 21 (1980-2003) | Età romana | Frammento pari a circa metà di palmento superiore di macina rotatoria manuale a profilo cilindrico, con 2 incassi per il ponte nella tramoggia.<br>Diam. 32 cm; h. 14 cm   | ---<br>Museo Nazionale Concordiese di Portogruaro, deposito, Scaffale I.B3, n. 1, fuori cassetta   |

## 1.11. AQUILEIA

### 1.11.1. Strutture e infrastrutture

| MI   | DEFINIZIONE                        | EDIFICIO DI PERTINENZA | LUOGO DI RINVENIMENTO (anno)                              | DATAZIONE  | DESCRIZIONE   | BIBLIOGRAFIA  |
|------|------------------------------------|------------------------|---|--|---|---|
|      |                                    |                        |   |  |   | LUOGO DI CONSERVAZIONE (n° identificativo)  |
| 1048 | Struttura muraria (alzato)         | Torrione               | Aquileia (UD), part. cat. 397/5 (reimpiego) (1872)        | Seconda metà del IV sec. d.C. - prima metà del V sec. d.C. | Paramento esterno in blocchetti squadrati ma di misure variabili, pertinente ad un torrione semicircolare della fortificazione M2 della stessa serie di quelli rinvenuti lungo le mura nella zona del porto. Si tratta probabilmente di blocchetti di reimpiego provenienti da un edificio spoliato non noto.<br>Diam. torrione: 8,63 m | BRUSIN 1933, cc. 37-38; <i>Idem</i> 1934, p. 53; STUCCHI 1945, p. 349; PREVIATO <i>et alii</i> 2014, pp. 156-157; PREVIATO 2015a, pp. 56, 456.  |
| 1049 | Pavimentazione stradale (basolato) | Tratto stradale        | Aquileia (UD), part. cat. 555/1 (Anni Trenta del XX sec.) | Età romana   | Pavimentazione in basoli trachitici pertinente ad un tratto stradale corrispondente al secondo decumano a sud del foro, avente il cordolo in blocchi calcarei. I basoli della pavimentazione, parzialmente spoliati, appaiono particolarmente consunti dall'uso.<br>Lung. 10 m; Larg. 6 m   | BRUSIN 1938, cc. 128-132, figg. 1-2; PREVIATO <i>et alii</i> 2014, pp. 155-156; PREVIATO 2015a, pp. 210, 373, 454, con bibliografia precedente. |
| 1077 | Struttura muraria (alzato)         |                        | Aquileia (UD), ex fondo Comelli, part. cat. 532           | Entro il 489 d.C.  | Struttura muraria a ovest dell'allineamento denominato E. Nel muro, precedente alle fortificazioni a linea spezzata, sono reimpiegati blocchi di trachite euganea pertinenti probabilmente secondo L. Bertacchi ad un'arcata e riconducibili al teatro che doveva sorgere poco distante.  | BERTACCHI 1990, cc. 186, 188; PREVIATO <i>et alii</i> 2014, p. 157; PREVIATO 2015a, pp. 126, 456.   |

| MI   | DEFINIZIONE                        | EDIFICIO DI PERTINENZA | LUOGO DI RINVENIMENTO (anno)  | DATAZIONE   | DESCRIZIONE   | BIBLIOGRAFIA  |
|------|------------------------------------|------------------------|---|---|---|---|
|      |                                    |                        |   |   |   | LUOGO DI CONSERVAZIONE (n° identificativo)  |
| 1078 | Scapoli lapidei                    | Teatro (?)             | Aquileia (UD), ex fondo Moro, part. cat. 535                                | Età romana  | Scapoli trachitici portati alla luce nel corso di arature di profondità che L. Bertacchi riconduce a resti di strutture del teatro di Aquileia.   | BERTACCHI 1990, cc. 186, 188; PREVIATO 2015a, pp. 126, 456.   |
| 1081 | Pavimentazione stradale (basolato) | Tratto stradale        | Aquileia (UD), via Bolivia, part. cat. 427/20, decumano, US 409 (1995-2000) | Età romana  | Pavimentazione in basoli trachitici pertinente ad un tratto del terzo decumano a nord del foro di Aquileia, avente i cordoli in calcare di Aurisina. La pavimentazione si conserva in due porzioni disgiunte, la più ampia lungo il margine meridionale della carreggiata. Sono stati identificati in posto 33 elementi pertinenti al manto stradale, tre basoli interi e zeppe di ricalzo, posti prevalentemente lungo il lato meridionale della strada, la cui superficie, piuttosto dissestata e di cui risulta difficile ricostruire il profilo convesso, non presenta solchi carrai. Larg. 6,05 m  | MEDRI 1999, c. 343; <i>Eadem</i> 2000, c. 300 e nota 73; PREVIATO <i>et alii</i> 2014, p. 156; PREVIATO 2015a, pp. 207-208, 373, 454, con bibliografia precedente.  |
| 1082 | Pavimentazione stradale (basolato) | Tratto stradale        | Aquileia (UD), ex Fondi Cossar, US 152 = 115                                | Età post-tiberiana - fine I sec. d.C.             | Pavimentazione in basoli trachitici pertinente al tratto esposto più a sud del secondo cardine ad est del foro. Rispetto al cardine più ad ovest, la scelta della trachite euganea, un materiale più resistente è probabilmente connesso alla maggiore vicinanza al porto. Le forme e gli spessori dei basoli sono variabili. Questi sono conformati a cuneo e alloggiati in un massiccio riporto spesso 20/30 cm di ghiaie depurate, immerse in una matrice sabbiosa. I basoli in trachite si conservano lungo il margine ovest della strada e risultano piuttosto consunti. Quelli in calcare di Aurisina presenti lungo il margine est sono pertinenti ad un restauro del secolo scorso. Larg. totale 6,5 m; Larg. carreggiata 5,9 m (20 piedi); spess. basoli 20/40 cm; Larg. cordoli 30 cm | BONETTO <i>et alii</i> 2009, pp. 141-149; GHIOTTO 2011, p. 66; CENTOLA <i>et alii</i> 2012, pp. 126-127; BONETTO 2014, p. 72; PREVIATO <i>et alii</i> 2014, pp. 156, 158, 161, 163; PREVIATO 2015a, pp. 201-202, 373, 454-456, 623, 635-636, con bibliografia precedente. |
| 1183 | Pavimentazione stradale (basolato) | Tratto stradale        | Aquileia (UD), via Julia Augusta  | Fine del I sec. a.C. - inizio del I sec. d.C. (?) | Pavimentazione in basoli trachitici pertinenti al tratto stradale orientato in senso nord-sud corrispondente al cardine massimo della città.  | PREVIATO <i>et alii</i> 2014, pp. 158, 161; PREVIATO 2015a, pp. 200, 373, 454-455, 623, con bibliografia precedente.  |
| 1184 | Pavimentazione (lastricato)        |                        | Aquileia (UD), edificio presso la "Stalla Violin"                           | Età romana  | Pavimentazione in lastre trachitiche.   | PREVIATO <i>et alii</i> 2014, pp. 158-159; PREVIATO 2015a, pp. 454-456, 624.  |
| 1185 | Pavimentazione (lastricato)        | Rampa                  | Aquileia (UD), via Antica, porto fluviale, seconda rampa da nord            | I sec. d.C. (?)                                   | Pavimentazione in basoli trachitici pertinente alla seconda rampa da nord di discesa alla banchina, con andamento nord-sud.   | BRUSIN 1934, n. R3, p. 23, fig. 15; MIRABELLA, ROBERTI 1968, pp. 385-386, con nota 7; BERTACCHI 1980b, p. 124; PREVIATO <i>et alii</i> 2014, pp. 158-159; PREVIATO 2015a, pp. 97-98, 454-456, 624-625, 630-634, con bibliografia precedente.                              |
| 1186 | Pavimentazione stradale (basolato) | Tratto stradale        | Aquileia (UD), via Antica, decumano di <i>Aratria Galla</i> , margine est   | Fine del I sec. a.C. - inizio del I sec. d.C.     | Pavimentazione in basoli trachitici pertinente al tratto stradale orientato in senso est-ovest corrispondente al primo decumano a sud del foro, noto come decumano di <i>Aratria Galla</i> . La strada venne sottoposta a vari rifacimenti.   | PREVIATO <i>et alii</i> 2014, pp. 158-159; PREVIATO 2015a, pp. 208-209, 373, 454-456, 626, 634 con bibliografia precedente.   |
| 1187 | Pavimentazione (lastricato)        | Mercati                | Aquileia (UD), ex Fondi Pasqualis   | Età romana  | Pavimentazione in basoli trachitici pertinente allo spazio aperto del mercato.  | BRUSIN 1957, cc. 6-7; PREVIATO <i>et alii</i> 2014, pp. 158, 161; PREVIATO 2015a, pp. 116-117, 454-455, 626, con bibliografia precedente.   |
| 1188 | Pavimentazione stradale (basolato) | Tratto stradale        | Aquileia (UD), via Bolivia, part. cat. 427/20, cardine                      | Età romana  | Pavimentazione in basoli trachitici pertinente al tratto stradale corrispondente al secondo cardine ad est del foro, nel tratto messo in luce più a nord. In questo tratto si conservano due livelli di basoli sovrapposti, separati da una sottile stesura di terriccio scuro: tale evidenza è stata interpretata dagli scavatori come esito di un rattoppo di un tratto del cardine asportato già in antico con parte della preparazione. Il livello più alto di basoli è costituito da materiali di differenti litotipi, probabilmente per il fatto che si tratta di un rifacimento. Le relazioni di scavo fanno riferimento a blocchi di calcare di Aurisina, ma non si desume se si tratta del basolato di prima o di seconda fase.  | PREVIATO <i>et alii</i> 2014, pp. 158, 161; PREVIATO 2015a, pp. 203-204, 373, 454-455, 627, con bibliografia precedente.  |
| 1189 | Pavimentazione stradale (basolato) | Tratto stradale        | Aquileia (UD), Fondo Comelli, decumano di <i>Aratria Galla</i>              | Fine del I sec. a.C. - inizio del I sec. d.C.     | Pavimentazione in basoli trachitici pertinente al tratto stradale orientato in senso est-ovest corrispondente al primo decumano a sud del foro, noto come decumano di <i>Aratria Galla</i> . La strada venne sottoposta a vari rifacimenti. Presso il limite ovest è presente un tombino quadrato per l'ispezione del sottostante condotto fognario.  | BRUSIN 1934, pp. 43-45, fig. 23; BERTACCHI 1978, pp. 6-7; <i>Eadem</i> 1980a, c. 14; <i>Eadem</i> 1980b, p. 104; ZACCARIA 2003, pp. 319-320; PREVIATO <i>et alii</i> 2014, pp. 158, 161; PREVIATO 2015a, pp. 208-209, 373, 454-455, 628-629, con bibliografia precedente. |

| MI   | DEFINIZIONE                 | EDIFICIO DI PERTINENZA | LUOGO DI RINVENIMENTO (anno)                                    | DATAZIONE                                   | DESCRIZIONE  | BIBLIOGRAFIA   |
|------|-----------------------------|------------------------|---|---|--|--|
|      |                             |                        |   |   |  | LUOGO DI CONSERVAZIONE (n° identificativo)   |
| 1190 | Pavimentazione (lastricato) | Rampa                  | Aquileia (UD), via Antica, porto fluviale, terza rampa da nord  | I sec. d.C. (?)                             | Pavimentazione in basoli trachitici pertinente alla terza rampa da nord di discesa alla banchina, con andamento nord-sud.  | BRUSIN 1934, n. R2, p. 19; MIRABELLA, ROBERTI 1968, pp. 385-386, con nota 7; BERTACCHI 1980b, p. 124; PREVIATO <i>et alii</i> 2014, pp. 158-159; PREVIATO 2015a, pp. 97-98, 454-456, 624-625, 630-634, con bibliografia precedente.  |
| 1191 | Pavimentazione (lastricato) | Rampa                  | Aquileia (UD), via Antica, porto fluviale, quarta rampa da nord | I sec. d.C. (?)                             | Pavimentazione in basoli trachitici pertinente alla quarta rampa da nord di discesa alla banchina, con andamento nord-sud.   | BRUSIN 1934, n. R1, p. 19; MIRABELLA, ROBERTI 1968, pp. 385-386, con nota 7; BERTACCHI 1980b, p. 124; PREVIATO <i>et alii</i> 2014, pp. 158-159, 161; PREVIATO 2015a, pp. 97-98, 454-456, 624-625, 630-634, con bibliografia precedente.   |
| 1311 | Elemento architettonico     | Teatro (?)             | Aquileia (UD) (reimpiego)                                       | Seconda metà del I sec. a.C.                | Elemento architettonico parallelepipedo che presenta un listello ribassato in corrispondenza di un lato lungo. Mentre la faccia anteriore risulta ben lisciata, quella posteriore è appena sbazzata. Ritenuto assieme alle iscrizioni MI 1312-1324, 1596-1597 come pertinente al teatro di Aquileia, con iscrizioni pertinenti ai sedili o gradini del monumento. Datato per analogia ai blocchi iscritti attribuiti allo stesso contesto.<br>109 x 27 cm; h. 86 cm; listello h. 12 cm, prof. 3 cm   | PREVIATO <i>et alii</i> 2014, pp. 156-158; PREVIATO 2015a, pp. 124, 126, 456; BUONOPANE, BRAITO 2016, n. 15, p. 173.   |
|      |                             |                        |   |   |  | Museo Archeologico Nazionale di Aquileia (UD), lapidario (sni)   |
| 1312 | Elemento architettonico     | Teatro (?)             | Aquileia (UD), località Marignane (reimpiego) (1877)            | Età augustea - I sec. d.C.                  | Lastra pressoché parallelepipeda iscritta, con cavità rettangolare sulla fronte dovuta a riuso e modanata lungo il fianco sinistro. Rinvenuta reimpiegata nelle mura di fortificazione, è ritenuta assieme alle iscrizioni MI 1311, 1313-1324, 1596-1597 come pertinente al teatro di Aquileia, con iscrizioni pertinenti ai sedili, gradini o parapetti del monumento.<br>L'iscrizione recita:<br>Col. 1: [- - -]N<br>Col. 2: T. (- - -) Cotta vel T(- - -) Cotta<br>Col. 3, Reg. B: C. Vari<br>Col. 3, Reg. A: M'. Allemi / Capiton(is) / LVI (scil. locus)<br>Col. 4, Reg. A: C. [- - -] / Q. [- - -]<br>Col. 4, Reg. B: C[- - -]<br>95,5 x 31 cm; h. 78 cm   | SI, 206; BRUSIN 1948, c. 57; BANDELLI 1984, n. 22, p. 218; BERTACCHI 1984, cc. 264-265; BANDELLI 1987, n. 3, pp. 123-124; ZACCARIA 1988, c. 333; BERTACCHI 1990, c. 186, nota 8; BRUSIN 1991, n. 60, p. 30; BERTACCHI 1995, pp. 121-122; ZACCARIA 1999, pp. 193-194; LETTICH 2003, n. 454, p. 313; TIUSSI 2009, pp. 69-70; PREVIATO <i>et alii</i> 2014, p. 156; PREVIATO 2015a, pp. 124, 126, 456; BUONOPANE, BRAITO 2016, n. 4, pp. 160-161.               |
|      |                             |                        |   |   |  | Museo Archeologico Nazionale di Aquileia (UD), lapidario (inv. n. 2379)  |
| 1313 | Elemento architettonico     | Teatro (?)             | Aquileia (UD), ex Fondi Pasqualis (reimpiego) (Marzo 1923)      | Fine del I sec. a.C. o già età repubblicana | Lastra pressoché parallelepipeda iscritta mutila a sinistra e danneggiata leggermente nella porzione superiore, modanata lungo il fianco destro e con un solco non originario sulla faccia iscritta. Ritenuta assieme alle iscrizioni MI 1311-1312, 1314-1324, 1596-1597 come pertinente al teatro di Aquileia, con iscrizioni pertinenti ai sedili, gradini o parapetti del monumento. La l. 1 presenta una grafia diversa rispetto al resto dell'epigrafe e secondo G. Bandelli sarebbe databile già all'età repubblicana.<br>L'iscrizione recita:<br>Col. 1, Reg. B: L. Cati<br>Col. 1, Reg. A: Q. Veri / Q. f. / [-] Balbi / C. f.<br>99 x 30 cm; h. 78 cm   | BRUSIN 1930, n. 51, p. 447; BRUSIN 1948, c. 57; BANDELLI 1984, n. 23, p. 218; BERTACCHI 1984, cc. 264-265; BANDELLI 1987, n. 5, pp. 125-126; ZACCARIA 1988, c. 333; BERTACCHI 1990, c. 186, nota 8; BRUSIN 1991, n. 55, p. 28; BERTACCHI 1995, pp. 121-122; ZACCARIA 1999, pp. 193-194; LETTICH 2003, n. 455, p. 314; TIUSSI 2009, pp. 69-70; PREVIATO <i>et alii</i> 2014, p. 156; PREVIATO 2015a, pp. 124, 126, 456; BUONOPANE, BRAITO 2016, n. 3, p. 159. |
|      |                             |                        |   |   |  | Museo Archeologico Nazionale di Aquileia (UD), lapidario (inv. n. 51462)   |
| 1314 | Elemento architettonico     | Teatro (?)             | Aquileia (UD), prepositura di Santo Stefano (reimpiego) (1778)  | Fine del I sec. a.C.                        | Lastra pressoché parallelepipeda iscritta mutila a sinistra e danneggiata nella porzione superiore, inferiore e destra; presenta due profonde incassature probabilmente non antiche. Rinvenuta nelle fondamenta della demolita prepositura di Santo Stefano. Ritenuta assieme alle iscrizioni MI 1311-1313, 1315-1324, 1596-1597 come pertinente al teatro di Aquileia, con iscrizioni pertinenti ai sedili, gradini o parapetti del monumento.<br>L'iscrizione recita:<br>Col. 1, Reg. A: I (scil. locus) / + T. Plasi(- - -) / [- - -]<br>Col. 2, Reg. A: II (scil. locus) / T. Pu[- - -] / L. Ves[- - -]<br><br>Col. 1, Reg. A: V(- - -) I / V(- - -) T. Plasi, Col. 2, Reg. A: II / T. Pum[- - -] / L. Ve[- - -]<br>70 x 29 cm; h. 81 cm | BRUSIN 1948, c. 57; BERTACCHI 1984, cc. 264-265; BANDELLI 1987, n. 4, pp. 124-125; ZACCARIA 1988, c. 333; BERTACCHI 1990, c. 186, nota 8; BRUSIN 1991, n. 57, p. 29; BERTACCHI 1995, pp. 121-122; ZACCARIA 1999, pp. 193-194; LETTICH 2003, n. 456, p. 314; AE 2003, 678; TIUSSI 2009, pp. 69-70; PREVIATO <i>et alii</i> 2014, p. 156; PREVIATO 2015a, pp. 124, 126, 456; BUONOPANE, BRAITO 2016, n. 8, pp. 166-167.  |
|      |                             |                        |   |   |  | Museo Archeologico Nazionale di Aquileia (UD), lapidario (inv. n. 2383)  |

| MI   | DEFINIZIONE             | EDIFICIO DI PERTINENZA | LUOGO DI RINVENIMENTO (anno)   | DATAZIONE                  | DESCRIZIONE  | BIBLIOGRAFIA  |
|------|-------------------------|------------------------|--|----------------------------|--|---|
|      |                         |                        |  |                            |  | LUOGO DI CONSERVAZIONE (n° identificativo)  |
| 1315 | Elemento architettonico | Teatro (?)             | Aquileia (UD), località Marignane (reimpiego) (1877)                   | Età augustea - I sec. d.C. | <p>Lastra parallelepipeda iscritta rinvenuta reimpiegata nelle mura di fortificazione, con profondo incasso quadrangolare sul lato superiore. Ritenuta assieme alle iscrizioni MI 1311-1314, 1316-1324, 1596-1597 come pertinente al teatro di Aquileia, con iscrizioni pertinenti ai sedili, gradini o parapetti del monumento.</p> <p>L'iscrizione recita:<br/>           Col. 1: [- - ?]I(- - -)<br/>           Col. 2, Reg. C: <i>Maxsuma / Ce&lt;r&gt;donia</i><br/>           Col. 2, Reg. B: <i>A. Mânîl(i)</i>,<br/>           Col. 2, Reg. A: <i>Ebur(iae) Max(s)mae l(oca) II</i><br/>           Col. 3, Reg. D: <i>Vêt(t?)i</i><br/>           Col. 3, Reg. C: <i>G. Vigon(- - -)</i><br/>           Col. 3, Reg. B: <i>[[A. Mânîl(i)]]</i><br/>           88 x 29 cm; h. 76 cm</p>   | <p><i>SI</i>, 207; BRUSIN 1948, c. 57; BANDELLI 1984, n. 20, p. 218; BERTACCHI 1984, cc. 264-265; ZACCARIA 1988, c. 333; BERTACCHI 1990, c. 186, nota 8; BRUSIN 1991, n. 56, p. 28; BERTACCHI 1995, pp. 121-122; ZACCARIA 1999, pp. 193-194; LETTICH 2003, n. 457, pp. 314-315; TIUSSI 2009, pp. 69-70; PREVIATO <i>et alii</i> 2014, p. 156; PREVIATO 2015a, pp. 124, 126, 456; BUONOPANE, BRAITO 2016, n. 5, pp. 161-163.</p> <p>Museo Archeologico Nazionale di Aquileia (UD), lapidario (inv. n. 2382)</p>  |
| 1316 | Elemento architettonico | Teatro (?)             | Aquileia (UD) (reimpiego)  | Fine del I sec. a.C.       | <p>Lastra parallelepipeda iscritta, già pertinente alla raccolta Moschettini. Mutila sulla fronte lungo il lato destro. Ritenuta assieme alle iscrizioni MI 1311-1315, 1317-1324, 1596-1597 come pertinente al teatro di Aquileia, con iscrizioni pertinenti ai sedili, gradini o parapetti del monumento.</p> <p>L'iscrizione recita:<br/>           Col. 1, Reg. A: <i>P. Clo(di) Âes(- - -) / P. Asprena(tis)</i><br/>           Coll. 1-2, Reg. B: <i>[C?](vacat) C. I[- - -] vel C. L[- - -]</i><br/>           90 x 29 cm; h. 81 cm</p>  | <p><i>CIL</i>, V, 1168; BRUSIN 1948, c. 57; BANDELLI 1984, n. 19, p. 218; BERTACCHI 1984, cc. 264-265; ZACCARIA 1988, c. 333; BERTACCHI 1990, c. 186, nota 8; BRUSIN 1991, n. 645, p. 294; BERTACCHI 1995, pp. 121-122; ZACCARIA 1999, pp. 193-194; LETTICH 2003, n. 458, p. 315, con bibliografia precedente; TIUSSI 2009, pp. 69-70; PREVIATO <i>et alii</i> 2014, p. 156; PREVIATO 2015a, pp. 124, 126, 456; BUONOPANE, BRAITO 2016, n. 7, pp. 165-166.</p> <p>Museo Archeologico Nazionale di Aquileia (UD), lapidario (inv. n. 2380)</p>   |
| 1317 | Elemento architettonico | Teatro (?)             | Scodovacca di Cervignano del Friuli (UD), edificio rustico (reimpiego) | Fine del I sec. a.C.       | <p>Lastra parallelepipeda iscritta. Lisciata nella parte centrale, presenta due fasce scalpellate sui lati lunghi. Ritenuta assieme alle iscrizioni MI 1311-1316, 1318-1324, 1596-1597 come pertinente al teatro di Aquileia, con iscrizioni pertinenti ai sedili, gradini o parapetti del monumento.</p> <p>L'iscrizione recita:<br/>           Col. 1, Reg. A: <i>Vediae Tyches</i><br/>           107 x 26 cm; h. 81 cm</p>   | <p>BRUSIN 1948, c. 57; BERTACCHI 1977, c. 372; BERTACCHI 1984, cc. 264-265; BANDELLI 1987, pp. 106-107, nota 35; ZACCARIA 1988, c. 333; BERTACCHI 1990, c. 186, 191-192, con nota 8; BRUSIN 1991, n. 648, pp. 294-295; BERTACCHI 1995, pp. 121-122; ZACCARIA 1999, pp. 193-194; LETTICH 2003, n. 459, p. 315, con bibliografia precedente; <i>AE</i> 2003, 678; TIUSSI 2009, pp. 69-70; PREVIATO <i>et alii</i> 2014, p. 156; PREVIATO 2015a, pp. 124, 126, 456; BUONOPANE, BRAITO 2016, n. 9, pp. 167-168.</p> <p>Museo Archeologico Nazionale di Aquileia (UD), lapidario (sni)</p> |
| 1318 | Elemento architettonico | Teatro (?)             | Aquileia (UD), località Marignane (reimpiego) (Gennaio 1879)           | Età protoaugustea          | <p>Lastra pressoché parallelepipeda iscritta, con cavità rettangolare al centro della faccia iscritta, modanata lungo il fianco destro. Rinvenuta reimpiegata nelle mura di fortificazione; ritenuta assieme alle iscrizioni MI 1311-1317, 1319-1324, 1596-1597 come pertinente al teatro di Aquileia, con iscrizioni pertinenti ai sedili, gradini o parapetti del monumento.</p> <p>L'iscrizione recita:<br/>           Col. 1, Reg. B: <i>[XXII? (scil. locus)] / [- - -]A(- - -)</i><br/>           Col. 2, Reg. B: <i>XXI (scil. locus) / P. Por(cit?) / C. Val(- - -)</i><br/>           Col. 3, Reg. D: <i>P. Âl(- - -) Ant(- - -)</i><br/>           Col. 3, Reg. C: <i>Rutediae / Âlfenae Proclae / l[oc]a dua (!) pr(imum) et sec(undum)</i><br/>           Col. 3, Reg. B: <i>XX (scil. locus) / C. Clu(vi?) / C. Pom(- - -) / [- - -] I</i><br/>           Col. 4, Reg. B: <i>XIX (scil. locus) / T. V[- - -] / C. A[- - -]</i><br/>           Col. 4, Reg. A: <i>Comin[- - -?]</i><br/>           115 x 31 cm; h. 81 cm</p> | <p><i>SI</i>, 205; BRUSIN 1948, c. 57; BANDELLI 1984, n. 21, p. 218; BERTACCHI 1984, cc. 264-265; BANDELLI 1987, n. 2, pp. 121-123; ZACCARIA 1988, c. 333; BERTACCHI 1990, c. 186, nota 8; BRUSIN 1991, n. 58, p. 29; BERTACCHI 1995, pp. 121-122; ZACCARIA 1999, pp. 193-194; LETTICH 2003, n. 460, pp. 315-316; TIUSSI 2009, pp. 69-70; PREVIATO <i>et alii</i> 2014, p. 156; PREVIATO 2015a, pp. 124, 126, 456; BUONOPANE, BRAITO 2016, n. 2, pp. 157-159.</p> <p>Museo Archeologico Nazionale di Aquileia (UD), lapidario (inv. n. 2387)</p>                                      |

| MI   | DEFINIZIONE             | EDIFICIO DI PERTINENZA | LUOGO DI RINVENIMENTO (anno)   | DATAZIONE            | DESCRIZIONE  | BIBLIOGRAFIA  |
|------|-------------------------|------------------------|--|----------------------|--|---|
|      |                         |                        |  |                      |  | LUOGO DI CONSERVAZIONE (n° identificativo)  |
| 1319 | Elemento architettonico | Teatro (?)             | Scodovacca di Cervignano del Friuli (UD), edificio rustico (reimpiego)                         | Fine del I sec. a.C. | Lastra parallelepipeda iscritta. Ritenuta assieme alle iscrizioni MI 1311-1318, 1320-1324, 1596-1597 come pertinente al teatro di Aquileia, con iscrizioni pertinenti ai sedili, gradini o parapetti del monumento.<br>L'iscrizione recita:<br>Col. 1, Reg. C: <i>Summiæ L. / f. Secu&lt;n&gt;dae</i><br>Col. 1, Reg. B: <i>Q. Vesf- - /</i><br>Col. 1, Reg. A: <i>L(oca) n(umero) LV vel L. N(- -) L. V(- -)</i><br>Col. 2: <i>Pompon[ia]e / Optata[e]</i><br>117 x 27 cm; h. 77 cm   | BRUSIN 1948, c. 57; BERTACCHI 1977, c. 372; BERTACCHI 1984, cc. 264-265; BANDELLI 1987, p. 107, nota 35; ZACCARIA 1988, c. 333; BERTACCHI 1990, c. 186, nota 8; BERTACCHI 1995, pp. 121-122; ZACCARIA 1999, pp. 193-194; LETTICH 2003, n. 461, p. 316; TIUSSI 2009, pp. 69-70; PREVIATO <i>et alii</i> 2014, p. 156; PREVIATO 2015a, pp. 124, 126, 456; BUONOPANE, BRAITO 2016, n. 10, pp. 168-169.<br><br>Museo Archeologico Nazionale di Aquileia (UD), lapidario (sm)  |
| 1320 | Elemento architettonico | Teatro (?)             | Aquileia (UD) (reimpiego)  | Fine del I sec. a.C. | Lastra parallelepipeda iscritta, presenta al centro un foro per il sollevamento con l'olivella. Ritenuta assieme alle iscrizioni MI 1311-1319, 1321-1324, 1596-1597 come pertinente al teatro di Aquileia, con iscrizioni pertinenti ai sedili, gradini o parapetti del monumento.<br>L'iscrizione recita:<br>Col. 1, Reg. B: <i>P. Birr(i)</i><br>Col. 1, Reg. A: <i>M. Castroni</i><br>68 x 27,5 cm; h. 115 cm   | BRUSIN 1948, c. 57; BERTACCHI 1984, cc. 264-265; ZACCARIA 1988, c. 333; BERTACCHI 1990, c. 186, nota 8; <i>Eadem</i> 1995, pp. 121-122; ZACCARIA 1999, pp. 193-194; LETTICH 2003, n. 462, p. 317; TIUSSI 2009, pp. 69-70; PREVIATO <i>et alii</i> 2014, p. 156; PREVIATO 2015a, pp. 124, 126, 456; BUONOPANE, BRAITO 2016, n. 11, pp. 169-170.<br><br>Museo Archeologico Nazionale di Aquileia (UD), lapidario (sm)   |
| 1321 | Elemento architettonico | Teatro (?)             | Aquileia (UD), località Monastero, fondo Cassis (reimpiego) (1949)                             | Fine del I sec. a.C. | Lastra frammentata in due porzioni ricomponibili, ritenuta assieme alle iscrizioni MI 1311-1320, 1322-1324, 1596-1597 come pertinente al teatro di Aquileia, con iscrizioni pertinenti ai sedili, gradini o parapetti del monumento.<br>L'iscrizione recita:<br>Col. 1: <i>f- - M?jarci</i><br>Col. 2, Reg. C: <i>Maxsuma / Cervonia</i><br>Col. 2, Reg. B: <i>T. Ros(- -)</i><br>Col. 2, Reg. A: <i>Ebur(iae) Maxs(umae) l(oca) II</i><br>Col. 3, Reg. B: <i>[T. Ros(- -)]</i><br>112 x 34 cm; h. 79 cm   | BRUSIN, ZOVATTO 1957, p. 329, con nota 349; BERTACCHI 1984, cc. 264-265; BANDELLI 1987, pp. 98, 107, con nota 36; ZACCARIA 1988, c. 333; BERTACCHI 1990, c. 186, nota 8; BRUSIN 1991, n. 62, p. 30; BERTACCHI 1995, pp. 121-122; ZACCARIA 1999, pp. 193-194; TIUSSI 2009, pp. 69-70; PREVIATO <i>et alii</i> 2014, p. 156; PREVIATO 2015a, pp. 124, 126, 456; BUONOPANE, BRAITO 2016, n. 6, pp. 163-165.<br><br>In opera come MI 1323, 1324 nelle ipobasi della seconda e della terza fase della basilica (IV-V sec. d.C.), comprese in una struttura costituita da vario materiale di reimpiego. |
| 1322 | Elemento architettonico | Teatro (?)             | Aquileia (UD), SS 352, tra Aquileia e la località Beligna, presso il fiume Natissa (reimpiego) | Fine del I sec. a.C. | Lastra parallelepipeda iscritta ritenuta assieme alle iscrizioni MI 1311-1321, 1323-1324, 1596-1597 come pertinente al teatro di Aquileia, con iscrizioni pertinenti ai sedili, gradini o parapetti del monumento. Questa lastra presentava incise sulla fronte due linee nel senso dell'altezza.<br>L'iscrizione recita:<br>Coll. 1-2, Reg. B: <i>f- - -jr (vacat) iae</i><br>Col. 1, Reg. A: <i>[VIII (?) (scil. locus)] / [- - -jr(- -) / [- - -]ta(- -)</i><br>Col. 2, Reg. A: <i>VII (scil. locus) / M. Tet(- -) / L. Luc(- -)</i><br>Col. 3, Reg. A: <i>VI (scil. locus) / T. Tit(- -) / C. Casn(- -)</i><br>90/100 x 30 cm; h. 70/80 cm | <i>CIL</i> , V, 1406; BRUSIN 1948, c. 57; BERTACCHI 1984, cc. 264-265; BANDELLI 1987, n. 1, pp. 119-121, con bibliografia precedente; ZACCARIA 1988, c. 333; BERTACCHI 1990, c. 186, nota 8; BRUSIN 1991, n. 61, p. 30; BERTACCHI 1995, pp. 121-122; ZACCARIA 1999, pp. 193-194; TIUSSI 2009, pp. 69-70; PREVIATO <i>et alii</i> 2014, p. 156; PREVIATO 2015a, pp. 124, 126, 456; BUONOPANE, BRAITO 2016, n. 1, pp. 156-157.<br><br>Irreperibile  |
| 1323 | Elemento architettonico | Teatro (?)             | Aquileia (UD), località Monastero, fondo Cassis (reimpiego)                                    | Fine del I sec. a.C. | Lastra parallelepipeda iscritta ritenuta assieme alle iscrizioni MI 1311-1322, 1324, 1596-1597 come pertinente al teatro di Aquileia, con iscrizioni pertinenti ai sedili, gradini o parapetti del monumento. Mutila sui lati superiore, destro e inferiore.<br>L'iscrizione recita:<br>Coll. 1, Reg. A: <i>GATTON[- -]</i>  | BERTACCHI 1984, cc. 264-265; BANDELLI 1987, pp. 98, 106-107, con nota 35; ZACCARIA 1988, c. 333; BERTACCHI 1990, c. 186, nota 8; <i>Eadem</i> 1995, pp. 121-122; ZACCARIA 1999, pp. 193-194; TIUSSI 2009, pp. 69-70; PREVIATO <i>et alii</i> 2014, p. 156; PREVIATO 2015a, pp. 124, 126, 456; BUONOPANE, BRAITO 2016, n. 13, pp. 171-172.<br><br>In opera come MI 1321, 1324 nelle ipobasi della seconda e della terza fase della basilica (IV-V sec. d.C.), comprese in una struttura costituita da vario materiale di reimpiego.  |
| 1324 | Elemento architettonico | Teatro (?)             | Aquileia (UD), località Monastero, fondo Cassis (reimpiego)                                    | Fine del I sec. a.C. | Lastra parallelepipeda iscritta ritenuta assieme alle iscrizioni MI 1311-1323, 1596-1597 come pertinente al teatro di Aquileia, con iscrizioni pertinenti ai sedili, gradini o parapetti del monumento.<br>L'iscrizione recita:<br>Coll. 1, Reg. A: <i>R(- -?)</i>   | BERTACCHI 1984, cc. 264-265; BANDELLI 1987, p. 98, 106-107, con nota 35; ZACCARIA 1988, c. 333; BERTACCHI 1990, c. 186, nota 8; <i>Eadem</i> 1995, pp. 121-122; ZACCARIA 1999, pp. 193-194; TIUSSI 2009, pp. 69-70; PREVIATO <i>et alii</i> 2014, p. 156; PREVIATO 2015a, pp. 124, 126, 456; BUONOPANE, BRAITO 2016, n. 14, pp. 172-173.<br><br>In opera come MI 1321, 1323 nelle ipobasi della seconda e della terza fase della basilica (IV-V sec. d.C.), comprese in una struttura costituita da vario materiale di reimpiego.   |

| MI   | DEFINIZIONE             | EDIFICIO DI PERTINENZA | LUOGO DI RINVENIMENTO (anno)  | DATAZIONE            | DESCRIZIONE   | BIBLIOGRAFIA   |
|------|-------------------------|------------------------|---|----------------------|---|--|
|      |                         |                        |   |                      |   | LUOGO DI CONSERVAZIONE (n° identificativo)   |
| 1596 | Elemento architettonico | Teatro (?)             | Aquileia (UD), presso il fiume Natissa (reimpiego)                                    | Fine del I sec. a.C. | Lastra parallelepipeda iscritta ritenuta assieme alle iscrizioni MI 1311-1324, 1597 come pertinente al teatro di Aquileia, con iscrizioni pertinenti ai sedili, gradini o parapetti del monumento.<br>L'iscrizione recita:<br>Col. 1, Reg. A: [- - -] <i>Hierax</i><br>Col. 2, Reg. A: <i>P. Mumici / Hermetis LI</i><br>Col. 3, Reg. B: <i>M. Terenti / Lali / locus</i> | <i>CIL</i> , V, 1399; BERTACCHI 1984, cc. 264-265; BANDELLI 1987, p. 98, con bibliografia precedente; ZACCARIA 1988, c. 333; BERTACCHI 1990, c. 186, nota 8; BRUSIN 1991, n. 647, p. 294; BERTACCHI 1995, pp. 121-122; ZACCARIA 1999, pp. 193-194; TIUSSI 2009, pp. 69-70; PREVIATO <i>et alii</i> 2014, p. 156; PREVIATO 2015a, p. 124, 126, 456; BUONOPANE, BRAITO 2016, n. 12, pp. 170-171. |
|      |                         |                        |   |                      |   | Irreperibile   |
| 1597 | Elemento architettonico | Teatro (?)             | Aquileia (UD), in una proprietà adiacente al Museo Archeologico Nazionale (reimpiego) | Fine del I sec. a.C. | Lastra parallelepipeda anepigrafe, con lato superiore leggermente cuneiforme, ritenuta assieme alle iscrizioni MI 1311-1320, 1322-1324, 1596 come pertinente al teatro di Aquileia, con iscrizioni pertinenti ai sedili, gradini o parapetti del monumento.   | BUONOPANE, BRAITO 2016, n. 16, pp. 173-174.<br>Proprietà adiacente al Museo archeologico nazionale di Aquileia   |

### 1.11.2. Manufatti

| MM  | DEFINIZIONE | LUOGO DI RINVENIMENTO (anno)  | DATAZIONE        | DESCRIZIONE   | BIBLIOGRAFIA   |
|-----|-------------|---|------------------|---|--|
|     |             |   |                  |   | LUOGO DI CONSERVAZIONE (n° identificativo)   |
| 3   | Macina      | ---   | Età romana       | Palmento superiore di macina rotatoria manuale, con profilo cilindrico. Incasso per l'immanicatura e incasso per il ponte nella tramoggia. Esposto assieme al palmento inferiore MM 4.<br>Diam. 30 cm; h. 13 cm   | ---  |
|     |             |   |                  |   | Museo archeologico nazionale di Aquileia, sala VII.  |
| 4   | Macina      | ---   | Età romana       | Palmento inferiore di macina rotatoria manuale, con profilo conico; foro centrale non passante per il perno sulla sommità. Esposto assieme al palmento superiore MM 3.<br>Diam. 32cm; h. max. 12 cm   | ---  |
|     |             |   |                  |   | Museo archeologico nazionale di Aquileia, sala VII.  |
| 675 | Macina      | Aquileia (UD), part. cat. 508/14 (1988)                                       | Dopo il 380 d.C. | Frammento di macina in trachite rinvenuto in superficie.  | BUORA 1994, p. 45; PREVIATO <i>et alii</i> 2014, p. 157; PREVIATO 2015a, nota 241, p. 457. |
| 683 | Macina      | Aquileia (UD), via XXIV maggio, sepolcro dei <i>Trebbii</i>                   | Età romana       | Frammento di macina in trachite.  | BRUSIN 1941, p. 45.  |
| 779 | Macina      | ---   | Età romana       | Frammento pari a circa metà palmento superiore di macina rotatoria manuale a profilo cilindrico, con due incassi per il ponte nella tramoggia e foro centrale. Concavo inferiormente, presenta due incassi per l'immanicatura.<br>Diam. 33 cm; h. 20 cm | ---  |
|     |             |   |                  |   | Museo archeologico nazionale di Aquileia, sala VII.  |
| 780 | Macina      | Aquileia (UD), area ad est del foro, settore canale, US 57 (7 settembre 2007) | Età romana       | Palmento superiore di macina rotatoria manuale, concavo inferiormente, con incasso per immanicatura.<br>Diam. 32; h. 14 cm  | ---  |
|     |             |   |                  |   | Museo archeologico nazionale di Aquileia, magazzino.                                       |
| 781 | Macina      | ---   | Età romana       | Frammento di palmento superiore di macina rotatoria manuale con incasso per l'immanicatura e incasso per il ponte. Concave sia tramoggia che superficie di macinazione.<br>23 x 11 cm; h. 10 cm   | ---  |
|     |             |   |                  |   | Museo archeologico nazionale di Aquileia, lapidario.                                       |
| 782 | Macina      | ---   | Età romana       | Frammento pari a circa metà di palmento inferiore di macina rotatoria manuale con superficie di macinazione a profilo conico, inferiormente concavo, con foro cieco centrale per il perno.<br>Diam. 34 cm; h. 13 cm                                     | ---  |
|     |             |   |                  |   | Museo archeologico nazionale di Aquileia, lapidario.                                       |
| 783 | Macina      | ---   | Età romana       | Palmento inferiore di macina rotatoria manuale con superficie di macinazione a profilo conico e foro cieco centrale per il perno.<br>Diam. 32 cm; h. 11 cm  | ---  |
|     |             |   |                  |   | Museo archeologico nazionale di Aquileia, lapidario.                                       |

| MM  | DEFINIZIONE | LUOGO DI RINVENIMENTO (anno)   | DATAZIONE  | DESCRIZIONE  | BIBLIOGRAFIA  |
|-----|-------------|--------------------------------|------------|--|---|
|     |             |                                |            |  | LUOGO DI CONSERVAZIONE (n° identificativo)                  |
| 784 | Macina      | ---                            | Età romana | Palmento inferiore di macina rotatoria manuale con superficie di macinazione a profilo conico, con foro cieco centrale per il perno, inferiormente piatto. Costituito da due frammenti ricomponibili.<br>Diam. 36 cm; h. 8 cm                                  | ---<br>Museo archeologico nazionale di Aquileia, lapidario. |
| 785 | Macina      | ---                            | Età romana | Palmento superiore di macina rotatoria manuale con due incassi per l'immanicatura e due incassi per il ponte. Tramoggia e superficie di macinazione concave.<br>Diam. 31 cm; h. 13 cm  | ---<br>Museo archeologico nazionale di Aquileia, lapidario. |
| 786 | Macina      | ---                            | Età romana | Palmento inferiore di macina rotatoria manuale con superficie di macinazione conica e foro cieco centrale per il perno.<br>Diam. 30 cm; h. 10 cm   | ---<br>Museo archeologico nazionale di Aquileia, lapidario. |
| 787 | Macina      | ---                            | Età romana | Palmento inferiore di macina rotatoria manuale con superficie di macinazione conica, fondo piatto e foro cieco centrale per il perno.<br>Diam. 30 cm; h. 7 cm  | ---<br>Museo archeologico nazionale di Aquileia, lapidario. |
| 788 | Macina      | ---                            | Età romana | Palmento superiore di macina rotatoria manuale con incasso per l'immanicatura, di cui restano ancora i segni della saldatura in piombo. Presenta due incassi per il ponte e sia tramoggia che superficie di macinazione sono concave.<br>Diam. 29 cm; h. 13 cm | ---<br>Museo archeologico nazionale di Aquileia, lapidario. |
| 789 | Macina      | ---                            | Età romana | Palmento superiore di macina rotatoria manuale. Due incassi per il ponte e sia tramoggia che superficie di macinazione concave.<br>Diam. 31 cm; h. 12 cm   | ---<br>Museo archeologico nazionale di Aquileia, lapidario. |
| 790 | Macina      | ---                            | Età romana | Frammento di palmento inferiore di macina rotatoria manuale con superficie di macinazione conica, fondo concavo e foro cieco centrale per il perno.<br>29 x 17 cm; h. 8 cm   | ---<br>Museo archeologico nazionale di Aquileia, lapidario. |
| 791 | Macina      | ---                            | Età romana | Palmento inferiore di macina rotatoria manuale con superficie di macinazione conica, fondo piatto e foro cieco centrale per il perno.<br>Diam. 38 cm; h. 8 cm  | ---<br>Museo archeologico nazionale di Aquileia, lapidario. |
| 792 | Macina      | ---                            | Età romana | Palmento inferiore di macina rotatoria manuale con superficie di macinazione conica, fondo piatto e foro cieco centrale che presenta ancora tracce del piombo con cui il perno era saldato.<br>Diam. 41 cm; h. 12 cm   | ---<br>Museo archeologico nazionale di Aquileia, lapidario. |
| 793 | Macina      | ---                            | Età romana | Palmento inferiore di macina rotatoria manuale con superficie di macinazione conica, fondo leggermente concavo e foro cieco centrale per il perno.<br>Diam. 36 cm; h. 10 cm  | ---<br>Museo archeologico nazionale di Aquileia, lapidario. |
| 794 | Macina      | ---                            | Età romana | Palmento inferiore di macina rotatoria manuale con superficie di macinazione conica, fondo leggermente concavo e foro cieco centrale per il perno.<br>Diam. 35 cm; h. 12 cm  | ---<br>Museo archeologico nazionale di Aquileia, lapidario. |
| 795 | Macina      | ---                            | Età romana | Palmento superiore di macina rotatoria manuale con tramoggia e superficie di macinazione concave. Presenta un foro per l'immanicatura e due incassi per il ponte.<br>Diam. 22 cm; h. 16 cm   | ---<br>Museo archeologico nazionale di Aquileia, lapidario. |
| 796 | Macina      | ---                            | Età romana | Palmento inferiore di macina rotatoria manuale con superficie di macinazione conica, fondo leggermente concavo e foro cieco centrale per il perno.<br>Diam. 34 cm; h. 14 cm  | ---<br>Museo archeologico nazionale di Aquileia, lapidario. |
| 983 | Macina      | Aquileia (UD), ex Fondi Cossar | Età romana | Palmento inferiore di macina di tipo pompeiano.  | PREVIATO c.s.   |



## 1.12. I LIMITI ORIENTALI DELLA *REGIO X*

| MM  | DEFINIZIONE   | LUOGO DI RINVENIMENTO (anno)   | DATAZIONE                                    | DESCRIZIONE   | BIBLIOGRAFIA  |
|-----|---------------|--|--|---|---|
|     |               |  |  |   | LUOGO DI CONSERVAZIONE (n° identificativo)  |
| 40  | Cippo miliare | Fagagna (UD), via Lisignana, presso la porta della chiesetta di San Leonardo | Tra il luglio del 2 e il gennaio dell'1 a.C. | Cippo miliare cilindrico, pertinente alla via tra Concordia e Artegnina.<br>L'iscrizione recita: <i>[Imp(erator) Ca]esa[r / Aug(ustus)] Divi f[ilii]s[ul] XIII / tr[ibunicia] pot[estate] XXII / XXXIII</i><br>Diam. 53 cm; h. 119 cm   | <i>CIL</i> , V, 7995; BASSO 1987, n. 93, pp. 204-206, con bibliografia precedente; GROSSI, ZANCO 2003, pp. 193-200; BASSO 2011, p. 66.<br>Museo Civico di Udine, magazzini (inv. 459)   |
| 41  | Cippo miliare | ---  | Tra il luglio del 2 e il gennaio dell'1 a.C. | Cippo miliare cilindrico, pertinente alla via tra Concordia e Artegnina, con un incasso circolare nella faccia superiore in cui è infisso un elemento in ferro.<br>L'iscrizione recita: <i>[Imp(erator) Caes(ar) / Aug(ustus)] Divi f[ilii]s[ul] / [co(n)s(ul)] XIII tr[ibunicia] pot[estate] XXII / XXXIII</i> | <i>CIL</i> , V, 7996; BASSO 1987, pp. 206-207, n. 94, con bibliografia precedente; GROSSI, ZANCO 2003, pp. 193-200; BASSO 2011, p. 66.<br>Udine (UD), castello di Colloredo di Monte Albano, dopo il portone d'entrata principale, sulla sinistra per chi entra |
| 42  | Cippo miliare | Vendoglio di Treppo Grande (UD), via Gallerio 3                              | Tra il luglio del 2 e il gennaio dell'1 a.C. | Cippo miliare cilindrico frammentario pertinente alla via tra Concordia e Artegnina.<br>L'iscrizione recita: <i>Imp(erator) Caesar / August(us) Divi f[ilii]s[ul] / co(n)s(ul) XIII tr[ibunicia] pot[estate] / X[XII] / X[---]IIII</i><br>Diam. 46 cm; h. 96 cm   | <i>CIL</i> , V, 7997; BASSO 1987, n. 95, p. 207, con bibliografia precedente; GROSSI, ZANCO 2003, pp. 193-200; BASSO 2011, p. 66.<br>Museo Civico di Udine, magazzini (inv. 145)  |
| 43  | Cippo miliare | Pers di Majano (UD), località San Giovanni di Selva (?)                      | Tra il luglio del 2 e il gennaio dell'1 a.C. | Cippo miliare cilindrico frammentario, pertinente alla via tra Concordia e Artegnina.<br>L'iscrizione recita: <i>[Imp(erator) C]aesar / [Aug(ustus)] Divi f[ilii]s[ul] / [co(n)s(ul)] XIII tr[ibunicia] / pot[estate] XXII / XXXV</i><br>Diam. 45 cm; h. 105 cm   | <i>CIL</i> , V, 7998; BASSO 1987, pp. 208-209, n. 96, con bibliografia precedente; GROSSI, ZANCO 2003, pp. 193-200; BASSO 2011, p. 66.<br>Conservato nel campanile di Pers.   |
| 44  | Cippo miliare | Pers di Majano (UD), località San Giovanni di Selva (?)                      | Tra il luglio del 2 e il gennaio dell'1 a.C. | Cippo miliare cilindrico frammentario, pertinente alla via tra Concordia e Artegnina.<br>L'iscrizione recita: <i>[I]m[p(erator) C]aesar / Au[g(ustus)] Divi f[ilii]s[ul] / co(n)s(ul)] X[III] tr[ibunicia] [pot[estate] XXII] / XXXXI</i><br>Diam. 47 cm; h. 105 cm   | <i>CIL</i> , V, 7999; BASSO 1987, p. 209, n. 97, con bibliografia precedente; GROSSI, ZANCO 2003, pp. 193-200; BASSO 2011, p. 66.<br>Conservato nel campanile di Pers.  |
| 79  | Macina        | Picuge, Starići, Croazia   | Età romana                                   | Macina rotatoria manuale.   | ANTONELLI <i>et alii</i> 2004, pp. 539-543, 546; BERNARDINI F. 2005, pp. 574-576, 581.  |
| 80  | Macina        | Picuge, Starići, Croazia   | Età romana                                   | Macina rotatoria manuale.   | ANTONELLI <i>et alii</i> 2004, pp. 539-543, 546; BERNARDINI F. 2005, pp. 574-576, 581.  |
| 81  | Macina        | Picuge, Starići, Croazia   | Età romana                                   | Macina rotatoria manuale.   | ANTONELLI <i>et alii</i> 2004, pp. 539-543, 546; BERNARDINI F. 2005, pp. 574-576, 581.  |
| 230 | Macina        | Bagnaria Arsa (UD), Castions delle Mura                                      | Età romana                                   | Macina forse connessa ad attività molitoria di granaglie, probabilmente prodotte <i>in loco</i> per autoconsumo.  | BUORA, ROSSET, PILOSIO 2009, p. 295; BUORA, MAGNANI 2011, p. 253.   |
| 874 | Macina        | Povir, Sežana, Slovenia  | Età romana                                   | Frammento di macina rotatoria manuale.  | BERNARDINI F. 2005, p. 586.   |

1.13. LA FASCIA PARALITORANEA DELLA *REGIO X*1.13.1. *Strutture e infrastrutture*

| MI  | DEFINIZIONE                         | EDIFICIO DI PERTINENZA | LUOGO DI RINVENIMENTO (anno) | DATAZIONE                                     | DESCRIZIONE   | BIBLIOGRAFIA  |
|-----|-------------------------------------|------------------------|------------------------------|---|---|---|
|     |                                     |                        |                              |   |   | LUOGO DI CONSERVAZIONE (n° identificativo)  |
| 117 | Strutture murarie (fondazione)      | Insedimento rurale     | Loreo (RO), Corte Cavanella  | Fine del I sec. a.C. - inizio del I sec. d.C. | Zoccolo di fondazione in trachite dei perimetrali del vano 5, con sottofondazione costituita da una platea lignea. La struttura muraria che divide il vano 5 dal corridoio 4 è in blocchi trachitici legati da malta. Larg. perimetrale est del vano 5: 80 cm   | SANESI MASTROCINQUE 1984b, pp. 110, 112; <i>Eadem</i> 1985a, pp. 13, 20; <i>Eadem</i> 1987a, p. 293.  |
| 118 | Struttura muraria (sottofondazione) | Insedimento rurale     | Loreo (RO), Corte Cavanella  | Dopo la metà del I sec. d.C.                  | Sottofondazioni della seconda fase del vano 5, poste a ridosso delle strutture trachitiche di prima fase e costituite da pezzame laterizio misciato a schegge trachitiche legate da malta.  | SANESI MASTROCINQUE 1985a, p. 13.   |
| 119 | Contrafforti                        | Insedimento rurale     | Loreo (RO), Corte Cavanella  | Fine del I sec. a.C. - inizio del I sec. d.C. | Contrafforti dell'abside con sviluppo maggiore del semicerchio presente sul lato meridionale del vano 6. I contrafforti sono costituiti da blocchi trachitici, fondati su una platea lignea.  | SANESI MASTROCINQUE 1984b, pp. 110-112; <i>Eadem</i> 1985a, pp. 11, 20; BUSANA 2002, p. 312; SANESI 1990-1991, p. 293.  |
| 120 | Struttura muraria (fondazione)      | Insedimento rurale     | Loreo (RO), Corte Cavanella  | Fine del I sec. a.C. - inizio del I sec. d.C. | Zoccolo di fondazione in trachite del perimetrale ovest del vano 6, distinguibile dalla struttura di seconda fase, in mattoni.  | SANESI MASTROCINQUE 1985a, p. 13.   |
| 121 | Pilastr                             | Insedimento rurale     | Loreo (RO), Corte Cavanella  | Fine del I sec. a.C. - inizio del I sec. d.C. | Pilastr costituiti da blocchetti di trachite che delimitano la corte K, a nord degli ambienti 1-6. I pilastr, originariamente 6 sui lati lunghi e 4 sui lati brevi, si conservano nel numero di 14 su 18; i blocchetti di trachite che li costituiscono sono legati da malta senza alcuna inserzione.   | SANESI MASTROCINQUE 1984a, p. 196; <i>Eadem</i> 1984c, c. 277; <i>Eadem</i> 1985a, p. 20; SANESI MASTROCINQUE <i>et alii</i> 1986, p. 239; SANESI MASTROCINQUE 1987a, p. 293; BUSANA 2002, p. 311.  |
| 122 | Contrafforti                        | Insedimento rurale     | Loreo (RO), Corte Cavanella  | Fine del I sec. a.C. - inizio del I sec. d.C. | Contrafforti in blocchi trachitici disposti su entrambe le fronti del lungo muro perimetrale di contenimento dell'area abitata (MI 123), che si sviluppa orientato in senso nord-sud a 3,5 m dalle strutture della <i>mansio</i> . I contrafforti sono posti a distanza regolare di 3,5/4 m, lungo tutto lo sviluppo del muro. Lung. muro: 48 m   | SANESI MASTROCINQUE 1983, pp. 84-85; <i>Eadem</i> 1984a, p. 192; <i>Eadem</i> 1984b, pp. 111-112; <i>Eadem</i> 1984c, c. 276; <i>Eadem</i> 1985a, pp. 15-16; <i>Eadem</i> 1987a, p. 296; ROSADA 1992a, c. 114; BUSANA 2002, p. 311.                         |
| 123 | Struttura muraria (fondazione)      | Insedimento rurale     | Loreo (RO), Corte Cavanella  | Fine del I sec. a.C. - inizio del I sec. d.C. | Lungo muro perimetrale di contenimento dell'area abitata, distante 3,5 m da questa e orientato in senso nord-sud. La struttura, denominata A, è costituita da blocchi di trachite irregolari e legati da malta, senza nucleo cementizio e talvolta integrati da mattoni. Tanto le fondazioni quanto l'alzato sono strutturati con la stessa tecnica: le fondazioni presentano blocchi trachitici nella parte inferiore e filari di mattoni uniti da malta in quella superiore e si impostano poi su una platea di pali lignei. Intercalati nel nucleo interno della struttura sono presenti dei contenitori in pietra o terracotta, interpretati come incastro e supporto di pali lignei, forse funzionali a un loggiato antistante il blocco residenziale. Lung. muro 48 m | SANESI MASTROCINQUE 1983, pp. 84-85; <i>Eadem</i> 1984a, p. 192; <i>Eadem</i> 1984b, pp. 111-112; <i>Eadem</i> 1984c, c. 276; <i>Eadem</i> 1985a, pp. 15-16; <i>Eadem</i> 1987a, p. 296; MEZZOLANI 1992, p. 112; ROSADA 1992a, c. 114; BUSANA 2002, p. 311. |
| 124 | Struttura muraria (fondazione)      | Insedimento rurale     | Loreo (RO), Corte Cavanella  | Fine del I sec. a.C. - inizio del I sec. d.C. | Struttura muraria in blocchi di trachite (muro B), orientata in senso est-ovest, parallela al fiume, con caratteristiche strutturali conformi al muro MI 123, edificata su una lunga sottofondazione lignea a platea continua, impiantata sulla sabbia del greto fluviale.  | SANESI MASTROCINQUE 1984b, pp. 114-115; <i>Eadem</i> 1985a, p. 17; <i>Eadem</i> 1987a, p. 298; SANESI 1990-1991, p. 293.  |
| 125 | Canna                               | Pozzo                  | Loreo (RO), Corte Cavanella  | Fine del I sec. a.C. - inizio del I sec. d.C. | Pozzo posto 4,25 m a ovest del perimetrale occidentale dell'abitato, verso nord (pozzo P). La struttura è costituita da blocchi trachitici alternati a laterizi e collegata ad una canaletta della seconda fase edilizia del complesso, successiva al taglio della darsena e precedente a una fase di alluvione. Diam. m. 2,30  | SANESI MASTROCINQUE 1984b, p. 112; <i>Eadem</i> 1985a, pp. 15, 21; <i>Eadem</i> 1987a, p. 296; BUSANA 2002, p. 313; VIGONI 2009b, p. 136; <i>Idem</i> 2011, n. 18, pp. 28-29, 37, fig. 6d.  |
| 126 | Blocchi                             | Arginatura             | Loreo (RO), Corte Cavanella  | Dopo la metà del I sec. d.C.                  | Gettata di blocchi trachitici reimpiegati con frammenti di laterizi e altri detriti, misti a grumi di malta anche di notevoli dimensioni. La sistemazione (sponda sud) ha la funzione di rinforzare in più punti un'arginatura lignea di un canale naturale che correva in senso est-ovest in direzione dell'Adriatico.   | SANESI MASTROCINQUE 1983, p. 88; <i>Eadem</i> 1984b, p. 113; <i>Eadem</i> 1984c, c. 276; <i>Eadem</i> 1985a, pp. 16, 19; BUSANA 2002, p. 314.   |

| MI  | DEFINIZIONE                    | EDIFICIO DI PERTINENZA | LUOGO DI RINVENIMENTO (anno)  | DATAZIONE                                     | DESCRIZIONE   | BIBLIOGRAFIA   |
|-----|--------------------------------|------------------------|---|---|---|--|
|     |                                |                        |   |   |   | LUOGO DI CONSERVAZIONE (n° identificativo)   |
| 127 | Strutture murarie              | Insedimento rurale     | Loreo (RO), Corte Cavanella   | Fine del I sec. a.C. - inizio del I sec. d.C. | Perimetrali dell'ambiente E, spazio di carattere abitativo e con un punto di fuoco. Le strutture murarie sono costituite in blocchi trachitici e malta.<br>Vano: 14,5 x 5 m   | SANESI MASTROCINQUE 1985a, p. 15; SANESI MASTROCINQUE <i>et alii</i> 1986, p. 239, p. 237; SANESI MASTROCINQUE 1987a, p. 296; SANESI 1990-1991, p. 301, fig. 9.                                |
| 128 | Gradinata                      | Insedimento rurale     | Loreo (RO), Corte Cavanella   | Fine del I sec. a.C. - inizio del I sec. d.C. | Gradinata in blocchi trachitici tra l'ambiente E e il terrapieno/corridoio di passaggio delimitato dal muro A.  | SANESI MASTROCINQUE 1983, p. 85; SANESI MASTROCINQUE <i>et alii</i> 1986, p. 239, p. 237; SANESI MASTROCINQUE 1985a, p. 15   |
| 129 | Canalizzazione                 | Insedimento rurale     | Loreo (RO), Corte Cavanella   | Fine del I sec. a.C. - inizio del I sec. d.C. | Struttura lignea con funzione di scorrimento idrico delimitata in 2 punti da blocchi trachitici a ridosso della struttura A. La canalizzazione si trova a sud della struttura B, a 3,3 m di distanza da questa.   | SANESI MASTROCINQUE 1985a, p. 17.  |
| 130 | Canna                          | Pozzo                  | Loreo (RO), Corte Cavanella   | Dopo la metà del I sec. d.C.                  | Pozzo costruito con materiale reimpiegato dalle strutture distrutte dall'incendio e/o dall'alluvione che chiude la prima fase (G, 10). La canna è costituita da ghiera concentriche di blocchi di trachite alternati a grossi frammenti di mattoni. Si è supposto che i blocchi trachitici fossero provenienti dalla demolizione del muro MI 124. | SANESI MASTROCINQUE 1983, pp. 85-86; <i>Eadem</i> 1985a, p. 18; SANESI MASTROCINQUE <i>et alii</i> 1986, p. 239, p. 238; SANESI MASTROCINQUE 1987a, pp. 296, 300, nota 4; BUSANA 2002, p. 314. |
| 131 | Struttura muraria              | Insedimento rurale     | Loreo (RO), Corte Cavanella   | Fine del I sec. a.C. - inizio del I sec. d.C. | Struttura muraria denominata I, in trachite, sviluppata in senso est-ovest.<br>Lung. 27 m   | SANESI MASTROCINQUE 1983, p. 88; <i>Eadem</i> 1984a, pp. 192-193; <i>Eadem</i> 1984c, c. 276; <i>Eadem</i> 1985a, p. 19.   |
| 132 | Struttura muraria              | Insedimento rurale     | Loreo (RO), Corte Cavanella   | Dopo la metà del I sec. d.C.                  | Struttura muraria del vano M, costituita da blocchetti trachitici di reimpiego provenienti dalla demolizione dei pilastri della corte K (MI 121). Nella struttura sono presenti anche, in minore percentuale, laterizi e frammenti di decorazione architettonica dell'abitazione di I fase.   | SANESI MASTROCINQUE 1984a, p. 196; <i>Eadem</i> 1985a, pp. 20-21; <i>Eadem</i> 1985b, c. 462.  |
| 133 | Struttura muraria (fondazione) | Insedimento rurale     | Loreo (RO), Corte Cavanella   | Fine del I sec. a.C. - inizio del I sec. d.C. | Fondazioni costituite da conci di trachite e malta, poggianti sul dosso naturale e immerse nei muri degli altri ambienti circostanti. La struttura, contigua al vano I, costituisce l'angolo sud-orientale dell'edificio.   | BONOMI, TONIOLO 1986, p. 28.   |
| 134 | Struttura muraria              | Insedimento rurale     | Loreo (RO), Corte Cavanella   | Dopo la metà del I sec. d.C. - II sec. d.C.   | Struttura muraria absidata nell'angolo sud-orientale dell'edificio, costruita con materiale di reimpiego, fra cui blocchetti di trachite e laterizi spezzati.   | SANESI MASTROCINQUE 1985b, c. 462; SANESI 1990-1991, p. 293.   |
| 135 | Struttura muraria              | Insedimento rurale     | Loreo (RO), Corte Cavanella   | Dopo la metà del I sec. d.C. - II sec. d.C.   | Struttura muraria denominata S, in blocchetti di trachite, che delimita a nord l'edificio nella seconda fase edilizia.  | SANESI MASTROCINQUE 1985b, c. 462.   |
| 136 | Struttura muraria              | Insedimento rurale     | Loreo (RO), Corte Cavanella   | Metà del I sec. d.C.                          | Struttura muraria in blocchi di trachite che chiude in un secondo momento i bracci sud e ovest della corte K, che divengono ambulari coperti.   | BUSANA 2002, p. 312.   |
| 137 | Struttura muraria              | Insedimento rurale     | Loreo (RO), Corte Cavanella   | Fine del I sec. a.C. - inizio del I sec. d.C. | Struttura muraria costituita da blocchi di trachite che delimita a ovest l'ambiente XIV, interpretato come deposito di prodotti e attrezzi.   | BUSANA 2002, p. 313.   |
| 140 | Strutture murarie (fondazione) | Edificio templare      | Lova di Campagna Lupia (VE), idrovora, area del santuario, sito S28 | II sec. a.C. - I sec. d.C.                    | Fondazioni dei perimetrali della cella in conci di trachite decimetrici legati da malta, aventi invece alzati in laterizi.  | BONOMI, VERONESE 1991, p. 103; ASTA <i>et alii</i> 2014, p. 89.  |
| 229 | Sepoltura                      |                        | Calcroci di Camponogara (VE), proprietà Fabris                      | Età romana                                    | Scapoli lapidei trachitici che, assieme a grandi tegole immerse in una matrice argillosa, costituiscono una platea sottoposta a una sepoltura, rinvenuta assieme alla sepoltura MI 230.   | CAV, IV, f. 51, 224, con bibliografia precedente.  |
| 230 | Sepoltura                      |                        | Calcroci di Camponogara (VE), proprietà Fabris                      | Età romana                                    | Scapoli lapidei trachitici che, assieme a grandi tegole immerse in una matrice argillosa, costituiscono una platea sottoposta a una sepoltura, rinvenuta assieme alla sepoltura MI 229.   | CAV, IV, f. 51, 224, con bibliografia precedente.  |
| 231 | Scapoli lapidei                | Insedimento rurale     | Musile di Piave (VE), località Fossetta                             | Età romana                                    | Frammenti trachitici pertinenti all'insediamento rustico.   | CAV, IV, f. 52, 39.  |

| MI  | DEFINIZIONE                           | EDIFICIO DI PERTINENZA | LUOGO DI RINVENIMENTO (anno)  | DATAZIONE                                     | DESCRIZIONE  | BIBLIOGRAFIA  |
|-----|---------------------------------------|------------------------|---|---|--|---|
|     |                                       |                        |   |   |  | LUOGO DI CONSERVAZIONE (n° identificativo)  |
| 232 | Sepoltura                             | Tomba a cassetta       | Chioggia (VE), Torre delle Bebbe  | A partire dal II sec. d.C.                    | Sei lastre costituenti una tomba a cassetta. Su una delle lastre, forse di reimpiego, databile tra I e II sec. d.C., iscritta e decorata con <i>kymation</i> , l'iscrizione recita: <i>[A]rria C(ai) l(i-ber)ta Cinnam(is) / sibi et / [L(ucio)] Antonio L(uci) l(i)berto M(ater)no / [I]anuario &lt;f=E&gt;(ilio) an(norum) IIII / C(aio) Arrio C(ai) f(ilio) / Arriae Clarae / Arriae Terpne / C(aio) Arrio ((mulieris)) l(i)berto Carpo / in f(ron)te p(edes) XVIII s(emis) / ret(ro) p(edes) XXXVI. Lastra iscritta: 68 x 26 cm; h. 114 cm</i> | GHIRARDINI 1900; CAV, IV, f. 65, 31; BOSCOLO 2005; AE 2005, 619; BASSIGNANO 2016, n. 52, pp. 352-353, con bibliografia precedente.<br><br>Parete nord del cortile centrale del municipio di Chioggia. |
| 233 | Elementi strutturali                  |                        | Chioggia (VE), canale di Lusenzo  | Età romana                                    | Elementi strutturali in trachite euganea pertinenti a un'infrastruttura non meglio precisata. Lung. ca. 150 m  | CAV, IV, f. 65, 39, con bibliografia precedente.  |
| 260 | Elementi di condotta idrica           | Condotta idrica        | Arino di Dolo (VE), villa Parolini  | Età romana                                    | Tratto di condotta di acquedotto costituita da elementi tubolari trachitici.   | CAV, IV, f. 51, 250,2, con bibliografia precedente.   |
| 261 | Elemento di condotta idrica           |                        | Tombelle di Vigonovo (VE), proprietà Baracco                                  | Età romana                                    | Elemento tubolare trachitico, rinvenuto sporadico ma ritenuto pertinente a condotta di acquedotto.   | CAV, IV, f. 51, 207, con bibliografia precedente.<br><br>Biblioteca civica di Vigonovo (VE)   |
| 263 | Pavimentazione stradale (massicciata) | Tratto stradale        | Meolo (VE), località La Fossetta  | Età romana                                    | Scapoli trachitici e frammenti laterizi rinvenuti in corrispondenza di un tratto stradale.   | CAV, IV, f. 52, 14, con bibliografia precedente.  |
| 264 | Blocchi                               | Arginatura             | Vallonga di Arzergrande (PD)  | Età romana                                    | Blocchi informi trachitici pertinenti a una struttura interpretata come arginatura del Brenta. L'argine risulta costituito da un piano formato dai blocchi con andamento nord-est/sud-ovest, fra i quali sono infissi grossi pali di quercia con spranghe di ferro. La struttura è poi completata da due palizzate parallele, il cui spazio compreso era colmato da ghiaie. Lung. conservata 4 m   | RAMILLI 1974-1975, cc. 183-185; CAV, IV, f. 65, 22, con bibliografia precedente.  |
| 403 | Pavimentazione stradale (massicciata) | Tratto stradale        | Loreo (RO), Corte Cavanella (1988)  | Metà del I sec. d.C. - inizio del V sec. d.C. | Massicciata a ovest della darsena dell'insediamento rurale, che dava accesso allo stesso bacino, costituita da frammenti trachitici e laterizi, compattati su un riporto argilloso, tipico delle sottofondazioni viarie. Alcuni elementi della massicciata sono veri e propri basoli stradali e la platea, orientata nord-ovest, è stata quindi interpretata come percorso stradale che collega Corte Cavanella a Vallonga.  | SANESI 1990-1991, pp. 294-295, fig. 17 a p. 305.  |
| 451 | Struttura muraria (alzato)            | Edificio rustico       | Correzzola (PD), località Villa del Bosco, zona B (30 aprile - 8 maggio 1980) | I sec. d.C.                                   | Struttura muraria orientata in senso est-nord-est/ovest-sud-ovest, costituita di lastre regolari di trachite, legate mediante malta e dotate di risega sulla fronte sud. Lung. 2,04 m; spess. 0,73 m; h. 0,95 m  | RUTA SERAFINI 1980, c. 403; MARCATO, RUTA SERAFINI 1981, p. 196; BUSANA 2002, p. 288.   |
| 544 | Pavimentazione stradale (basolato)    | Tratto stradale        | Correzzola (PD), località Conca d'Albero                                      | Età romana                                    | Pavimentazione stradale in basoli trachitici pertinenti al tratto stradale tra Adria ed Altino.  | DE BON 1939, p. 74; CALZOLARI 1990-1991, p. 262.  |
| 545 | Basoli                                |                        | San Pietro di Cavarzere (VE), località Chiesazza                              | Età romana                                    | Basoli trachitici rinvenuti fuori contesto, ma originariamente pertinenti ad un tratto stradale di età romana in direzione di Chioggia.  | DE BON 1939, p. 76; CALZOLARI 1990-1991, p. 262.  |
| 546 | Pietrame                              |                        | Sant'Anna di Chioggia (VE)  | Età romana                                    | Pietrame trachitico rinvenuto fuori contesto, ma attribuito ad un tratto stradale di età romana in direzione di Chioggia.  | DE BON 1939, p. 76; CALZOLARI 1990-1991, p. 262.  |
| 549 | Basoli                                |                        | Ariano nel Polesine (RO)  | Età romana                                    | Basoli trachitici.   | DE BON 1939, p. 94; CALZOLARI 1990-1991, p. 262.  |
| 650 | Conci                                 | Ponte                  | Roncade (VE), località Ca' Tron, saggio 7, US 139                             | Seconda metà del I sec. a.C.                  | Frammenti di conci di trachite in stato di crollo pertinenti alle strutture del ponte, rinvenuti in associazione a mattoni ed elementi in calcare bianco.  | BASSO, BUSANA 2003, pp. 67-68; BUSANA 2004, p. 39; PAPISCA 2010, p. 64.   |
| 651 | Muri di testa                         | Ponte                  | Roncade (VE), località Ca' Tron, saggio 7                                     | Seconda metà del I sec. a.C.                  | Nucleo in opera cementizia delle strutture murarie del ponte. Il conglomerato è costituito da blocchetti di trachite legati con malta grigia tenace.   | BUSANA 2004, p. 45; PAPISCA 2010, p. 64; BASSO, BONETTO, BUSANA, MICHELINI 2011, p. 74.   |

| MI  | DEFINIZIONE                        | EDIFICIO DI PERTINENZA | LUOGO DI RINVENIMENTO (anno)                                    | DATAZIONE  | DESCRIZIONE  | BIBLIOGRAFIA   |
|-----|------------------------------------|------------------------|---|--|--|--|
|     |                                    |                        |   |  |  | LUOGO DI CONSERVAZIONE (n° identificativo)   |
| 652 | Muri di testa                      | Ponte                  | Roncade (VE), località Ca' Tron, saggio 7                       | Seconda metà del I sec. a.C.                               | Grossi blocchi irregolari che costituivano la porzione inferiore del paramento esterno del nucleo in conglomerato cementizio dei muri di testata ponte (MI 651). Si conserva un unico corso, con i blocchi sporgenti rispetto al filo della struttura, sormontato da 7 filari di conci di calcare. 50 x 30 cm  | BUSANA 2004, p. 45; PAPISCA 2010, p. 64; BUSANA, KROMER, MARTINELLI 2011, p. 90.   |
| 653 | Blocchi                            | Ponte                  | Meolo (VE), località Marteggia                                  | Seconda metà del I sec. d.C. - prima metà del II sec. d.C. | Blocchi trachitici rinvenuti in stato di crollo pertinenti alle strutture del ponte. Essi risultano tagliati irregolarmente e di conseguenza non combacianti perfettamente nella posa. Le fessure tra i vari elementi erano colmate con largo uso di malta.  | GALLIAZZO 1995a, n. 2, p. 148; CROCE DA VILLA, GOBBO, PETTENÒ 2004, pp. 200-206; GALLIAZZO 2004, n. 6, p. 261; PAPISCA 2010, p. 64.  |
| 654 | Spallette                          | Ponte                  | Meolo (VE), località Marteggia                                  | Seconda metà del I sec. d.C. - prima metà del II sec. d.C. | Blocchi parallelepipedi di misura differente dai blocchi MI 653, riferibili al crollo dalle spallette del ponte. I blocchi presentano incavi quadrangolari per l'incasso di grappe. Un blocco presentava 11 incavi romboidali, forse per sostenere gli elementi di una ringhiera di ferro o di bronzo, ma è pure possibile sia un blocco di reimpiego.   | GALLIAZZO 1995a, n. 2, p. 148; CROCE DA VILLA, GOBBO, PETTENÒ 2004, pp. 200-206; GALLIAZZO 2004, n. 6, p. 261; PAPISCA 2010, p. 64.  |
| 655 | Muro d'ala                         | Ponte                  | Musile di Piave (VE), località Ponte della Catena o Fossetta    | I sec. d.C.  | Blocco di trachite utilizzato in antico per sostituire la porzione terminale della grande lastra di fondazione del muro d'ala meridionale, fratturata.   | CROCE DA VILLA 1990, pp. 174-175, 180; GALLIAZZO 1995a, p. 147; <i>Idem</i> 2004, n. 8, pp. 261-262; PAPISCA 2010, p. 64.  |
| 656 | Contrafforte                       | Ponte                  | Musile di Piave (VE), località Ponte della Catena o Fossetta    | I sec. d.C.  | Blocco trachitico (XXIX) che, assieme ad altri due di differente litotipo fungeva da base del contrafforte esterno sud occidentale del ponte, addossato al muro di contenimento della rampa. La struttura poggia sul vespaio della parete meridionale del ponte. Si ritiene che in origine il blocco facesse parte degli elementi strutturali MI 658-659.  | CROCE DA VILLA 1990, pp. 176, 180; GALLIAZZO 1995a, p. 148; <i>Idem</i> 2004, n. 8, pp. 261-262.   |
| 657 | Conci                              | Ponte                  | Musile di Piave (VE), località Ponte della Catena o Fossetta    | I sec. d.C.  | Conci pertinenti al crollo dell'alzato del ponte, rinvenuti in stato di crollo assieme a mattoni e a blocchi di altri litotipi. Sei conci presentano forma prismatica: uno di questi costituiva l'elemento iniziale su cui si impostavano gli altri blocchi che componevano l'arco; un altro presenta una sporgenza funzionale al sollevamento mediante funi per la messa in opera e vi si legge sulla faccia a vista IIII; quest'ultimo blocco presentava inoltre tre incavi in superficie per il sollevamento con l'olivella (XL (concio prismatico); XLI (concio con incassi)). | CROCE DA VILLA 1990, p. 176; GALLIAZZO 2004, n. 8, pp. 261-262.  |
| 658 | Cornici di coronamento             | Ponte                  | Musile di Piave (VE), località Ponte della Catena o Fossetta    | I sec. d.C.  | Cornici di coronamento del ponte a cui sono riferibili alcuni degli 8 blocchi parallelepipedi in trachite recuperati. I blocchi, muniti di incassi per grappe metalliche, si collocavano alla sommità dei timpani in laterizio delle ali del ponte. Blocchi: spess. blocchi 30/35 cm; lung. 120/135 cm; larg. 65/70 cm   | CROCE DA VILLA 1990, pp. 176, 179; GALLIAZZO 1995a, pp. 148, 218, 302 (didascalia fig. 102); <i>Idem</i> 2004, n. 8, pp. 261-262.  |
| 659 | Pavimentazione (lastricato)        | Ponte                  | Musile di Piave (VE), località Ponte della Catena o Fossetta    | I sec. d.C.  | Lastricato del marciapiede del ponte a cui sono riferibili alcuni degli 8 blocchi parallelepipedi in trachite recuperati. I blocchi, muniti di incassi per grappe metalliche, si collocavano alla sommità dei timpani in laterizio delle ali del ponte. Blocchi: spess. blocchi 30/35 cm; lung. 120/135 cm; larg. 65/70 cm   | CROCE DA VILLA 1990, pp. 176, 179; GALLIAZZO 1995a, pp. 148, 218, 302 (didascalia fig. 102); <i>BASSO et alii</i> 2004, p. 92, nota 73; GALLIAZZO 2004, n. 8, pp. 261-262. |
| 697 | Cordolo stradale                   | Tratto stradale        | Teglio Veneto (VE), località Portelle                           | Età romana   | Blocchi squadri di trachite e calcare pertinenti al cordolo di contenimento della breccia corrispondente alla pavimentazione del tratto stradale tra Concordia e Aquileia  | GOBBO 1996, p. 201; <i>Idem</i> 1997, p. 130; <i>Idem</i> 2002, p. 45.   |
| 744 | Pavimentazione stradale (basolato) | Tratto stradale        | Ariano nel Polesine (RO), località San Basilio, tenuta Forzello | Età romana   | Pavimentazione in basoli trachitici pertinente ad un tratto stradale, probabilmente la via <i>Popilia</i> , testimoniato dal rinvenimento frequente di basoli affioranti nei dintorni della villa rustica di S. Basilio, uno dei quali rinvenuto anche presso lo scavo.  | DALLEMULLE 1977a, p. 124.  |

| MI   | DEFINIZIONE                           | EDIFICIO DI PERTINENZA | LUOGO DI RINVENIMENTO (anno)   | DATAZIONE                                     | DESCRIZIONE  | BIBLIOGRAFIA  |
|------|---------------------------------------|------------------------|--|---|--|---|
|      |                                       |                        |  |   |  | LUOGO DI CONSERVAZIONE (n° identificativo)  |
| 763  | Struttura idraulica                   |                        | Ariano nel Polesine (RO), località San Basilio, tenuta Forzello (1978)                     | Inizio del IV sec. d.C.                       | Blocco da cui si dipartono due canalette con orientamento rispettivamente nord-sud ed est-ovest, pertinenti all'impianto di deflusso di una vasca della villa rustica. Il blocco presenta la faccia superiore concava ed è accuratamente squadrato proprio in funzione dell'impiego.   | DALLEMULLE 1977a, pp. 119-122.  |
| 825  | Pavimentazione stradale (basolato)    | Tratto stradale        | Agna (PD)  | Età romana                                    | Pavimentazione in grandi basoli trachitici pertinente ad un tratto della via <i>Annia</i> presso il centro di Agna.  | BOSIO 1970, p. 54, nota 4.  |
| 897  | Pavimentazione stradale (massicciata) | Tratto stradale        | Ariano nel Polesine (RO), località San Basilio, tenuta Forzello                            | Età romana                                    | Pavimentazione stradale in scaglie di trachite e ghiaietto probabilmente corrispondente al tracciato della via <i>Popilia</i> , che da S. Basilio attraversa la tenuta Forzello per poi perdersi. Larg. > 10 m   | MACCAGNANI 1995, pp. 80-81, con bibliografia precedente.  |
| 898  | Pavimentazione stradale (massicciata) | Tratto stradale        | Ariano nel Polesine (RO), presso la convergenza tra gli scoli Santa Maria e Pascolon Tombe | Età romana                                    | Pavimentazione in elementi trachitici pertinente ad un breve tratto lastricato della via <i>Popilia</i> .  | MACCAGNANI 1995, p. 81, con bibliografia precedente.  |
| 900  | Pavimentazione stradale (massicciata) | Tratto stradale        | Monsole di Cona (RO), tenuta Rosetta   | Età romana                                    | Pavimentazione della via <i>Annia</i> che in questo tratto si presenta in scaglie di pietrisco e massi di trachite. Larg. ca. 20 m   | MACCAGNANI 1995, p. 87, con bibliografia precedente.  |
| 901  | Pavimentazione stradale (massicciata) | Tratto stradale        | Mira (VE), tra via Romea, via Bastie e la località Malcontenta                             | Età romana                                    | Pavimentazione in scaglie di trachite pertinente alla via <i>Annia</i> , scassata dalle opere agricole e totalmente spianata. Le scaglie si presentano sparse nei campi.   | MACCAGNANI 1995, pp. 88-89, con bibliografia precedente.  |
| 902  | Pavimentazione stradale (massicciata) | Tratto stradale        | Malisana di Torviscosa (UD), presso lo Zumello   | Età romana                                    | Massicciata stradale in scaglie di trachite corrispondente ad un tratto della via <i>Annia</i> .   | MACCAGNANI 1995, p. 93, con bibliografia precedente.  |
| 1003 | Elemento di condotta idrica           |                        | Vigonovo (VE), località Sarmazza, proprietà Terruzzi, presso fam. Zanon                    | Età giulio-claudia                            | Elemento tubolare trachitico pertinente a condotta idrica, secondo G. Cuscito da mettere in relazione all'acquedotto patavino. Diam. int. 15 cm; diam. est. 32 cm; lung. 54 cm   | CUSCITO 1984, cc. 160-161, fig. 19; BONOMI 1987, nota 162, p. 214; CAV, IV, f. 51, 203.3; ZANOVELLO 1997, p. 106.   |
| 1005 | Elemento di condotta idrica           |                        | Vallonga di Arzergrande (PD) (reimpiego)   | Età romana                                    | Elemento tubolare trachitico pertinente a condotta idrica, reimpiegato come vera da pozzo. Diam. est. 74 cm  | ROSADA 1980, pp. 86, 88, fig. 11; BONOMI 1987, p. 214 nota 162; ZANOVELLO 1997, p. 106.   |
| 1235 | Massicciata                           | Edificio rustico       | Correzzola (PD), località Villa del Bosco, trincea C (30 aprile - 8 maggio 1980)           | I sec. d.C.                                   | Massicciata di lastre trachitiche.   | BUSANA 2002, p. 288.  |
| 1236 | Cordolo                               | Ponte                  | Roncade (VE), località Ca' Tron, saggio 7  | Seconda metà del I sec. a.C.                  | Blocco trachitico accuratamente squadrato, dotato di fori per le grappe metalliche e con un aggetto su uno dei lati lunghi per consentirne una migliore messa in opera, interpretato come pertinente al marciapiede presente sul coronamento dei muri di accompagnamento. Il blocco sarebbe dunque stato funzionale, assieme ad altri analoghi, per contenere la pavimentazione stradale e i marciapiedi. 60 x 30 x 15 cm  | BASSO <i>et alii</i> 2004, p. 76; BUSANA, KROMER, MARTINELLI 2011, p. 91.   |
| 1237 | Terrapieno                            | Tratto stradale        | Roncade (VE), località Ca' Tron, saggio 7  | Dopo la metà del I sec. a.C.                  | Terrapieno pertinente ad un tratto stradale della via <i>Annia</i> rinforzato e ampliato di circa 2 m con conci trachitici originariamente pertinenti al ponte rinvenuto nello stesso saggio, dopo il crollo di quest'ultimo.  | BASSO <i>et alii</i> 2004, p. 51.   |
| 1238 | Struttura muraria (alzato)            | Insedimento rurale     | Loreo (RO), Corte Cavanella  | Fine del I sec. a.C. - inizio del I sec. d.C. | Lungo muro perimetrale di contenimento dell'area abitata (muro A), a 3,5 m da questa, orientato in senso nord-sud. La struttura è costituita da blocchi di trachite irregolari e legati da malta, senza nucleo cementizio e talvolta integrati da mattoni. Tanto le fondazioni quanto l'alzato sono strutturati con la stessa tecnica: le fondazioni presentano blocchi trachitici nella parte inferiore e filari di mattoni uniti da malta in quella superiore. Le fondazioni si impostano poi su una platea di pali lignei. Intercalati nel nucleo interno della struttura sono presenti dei contenitori in pietra o terracotta, interpretati come incastro e supporto di pali lignei, forse funzionali a un loggiato antistante il blocco residenziale. Lung. muro 48 m | SANESI MASTROCINQUE 1983, pp. 84-85; <i>Eadem</i> 1984a, p. 192; <i>Eadem</i> 1984b, pp. 111-112; <i>Eadem</i> 1984c, p. 276; <i>Eadem</i> 1985a, pp. 15-16; SANESI MASTROCINQUE <i>et alii</i> 1986, p. 239, p. 237; SANESI MASTROCINQUE 1987a, p. 296; MEZZOLANI 1992, p. 112; ROSADA 1992a, c. 114; BUSANA 2002, p. 311. |

| MI   | DEFINIZIONE                    | EDIFICIO DI PERTINENZA | LUOGO DI RINVENIMENTO (anno)   | DATAZIONE                                     | DESCRIZIONE   | BIBLIOGRAFIA   |
|------|--------------------------------|------------------------|--|---|---|--|
|      |                                |                        |  |   |   | LUOGO DI CONSERVAZIONE (n° identificativo)   |
| 1239 | Struttura muraria (alzato)     | Insedimento rurale     | Loreo (RO), Corte Cavanella  | Fine del I sec. a.C. - inizio del I sec. d.C. | Struttura muraria in blocchi trachite (muro B), orientata in senso est-ovest, parallela al fiume, con caratteristiche strutturali conformi al muro MI 123, edificata su una lunga soффondazione lignea a platea continua, impiantata sulla sabbia del greto fluviale. | SANESI MASTROCINQUE 1984b, pp. 114-115; <i>Eadem</i> 1985a, p. 17; <i>Eadem</i> 1987a, p. 298; SANESI 1990-1991, p. 293. |
| 1593 | Struttura muraria (fondazione) |                        | Campagna Lupia (VE), sinistra idrografica del Cornio                           | Età romana                                    | Struttura muraria di dimensioni notevoli con fondazione a sacco costituita da elementi aforacci e alcuni blocchi di marmo e di trachite. L'alzato è costituito da laterizi a secco. H. ca. 0,5 m.   | ASTA <i>et alii</i> 2014, p. 88.   |
| 1595 | Struttura                      |                        | Lova di Campagna Lupia (VE), località Osteria, sito S42 (anni '90 del XX sec.) | Età romana                                    | Corso di concii in trachite. Lungh. 5 m, largh. 30-35 cm.   | GIROTTI 2011, n. S42, p. 41, con bibliografia precedente.  |
| 1602 | Struttura muraria (fondazione) |                        | Venezia, laguna sud, riva ovest del canale San Leonardo (1968, 1980)           | IV-VI sec. d.C.                               | Fondazione di struttura muraria in blocchi di trachite squadrati di 40 x 30 cm. La struttura presenta l'orientamento di 20° N.  | CANAL 2013, n. 44.5, p. 182.   |

### 1.13.2. Manufatti

| MM | DEFINIZIONE      | LUOGO DI RINVENIMENTO (anno)  | DATAZIONE                           | DESCRIZIONE  | BIBLIOGRAFIA  |
|----|------------------|---|-------------------------------------|--|---|
|    |                  |   |                                     |  | LUOGO DI CONSERVAZIONE (n° identificativo)  |
| 5  | Cippo miliare    | Eraclea di Cittanova (VE), via Cittanova 43, tenuta Moizzi          | 383-392 d.C., probabilmente nel 388 | Cippo miliare con dedica ai tre imperatori Valentiniano, Teodosio e Arcadio, pertinente alla via <i>Annia</i> , nel tratto tra Altino e Aquileia, nel territorio altinate. Rinvenuto assieme al miliare BA80 (nomenclatura BASSO 1987), presenta forma cilindrica ed è spezzato inferiormente. L'iscrizione recita: <i>(Tribus) DDD(ominis) NNN(ostris) Fl(avio) Valentiniانو / Fl(avio) Th&lt;e&gt;o&lt;d&gt;o&lt;sio et Fl(avio) Archadio / victoribus ac triumphis / toribus semper A&lt;u&gt;g(ustis) bbb(ono) rrr(ei) ppp(ublicae) mm(atiss)</i><br>Circ. 41 cm; h. 66 cm | FORLATI TAMARO 1959, p. 152; BASSO 1987, pp. 177-178, n. 81, con bibliografia precedente; GROSSI, ZANCO 2003, pp. 193, 195-200; BASSO 2006; BASSO 2011, pp. 66-68.<br>Museo archeologico Eno Bellis di Oderzo (TV), Fondazione Oderzo Cultura, ingresso (Inv. 6253 oppure 6553) |
| 13 | Altare funerario | Venezia (VE), Motta dei Conigli (1880)                              | Prima metà del I sec. d.C.          | Altare funerario dalla superficie particolarmente alterata, frammentario particolarmente agli spigoli. Sulla fronte presenta una ghirlanda o un festone; ai lati un umbone sovrapposto a due lance incrociate. In base al luogo di rinvenimento si è supposta una possibile provenienza altinate. Sulla fronte, l'iscrizione recita: <i>C. Luat(i)o? patr(i)? / C. Luatia(e?) matr(i)? / Rectus filius(s)</i> .<br>Larg. alla base 68 cm; larg. alla sommità 61 cm; h. 109 cm  | GHEDINI, ROSADA 1982, pp. 90-92, n. 28, con bibliografia precedente; ROSADA 1993, n. SR 15, p. 140.<br>Museo Provinciale di Torcello, sotto la loggia del Palazzo dell'Archivio (inv. 347)  |
| 14 | Cippo gromatico  | Grassaga di San Donà di Piave (VE)                                  | Età romana                          | Cippo gromatico piramidale pertinente alla centuriazione del territorio tra Oderzo e San Donà di Piave.<br>57 x 63 cm; h. 41 cm  | ---<br>Museo della Bonifica di San Donà di Piave, sala 3  |
| 15 | Macina           | Grassaga di San Donà di Piave (VE) (1985-1986)                      | I sec d.C.                          | Palmento superiore di macina rotatoria manuale regolabile a sezione piano-convessa.<br>Diam. 39,5 cm; h. 14 cm   | DONNER 1991-1992, n. 125.<br>Museo della Bonifica di San Donà di Piave, sala 3  |
| 16 | Macina           | Grassaga di San Donà di Piave (VE), via Formighè, fondo Giol (1989) | I-II sec. d.C.                      | Palmento superiore di macina rotatoria manuale, con incasso laterale quadrangolare per immanicatura, deteriorata inferiormente. Superficie di macinazione con profilo conico.  | DONNER 1991-1992, n. 126.<br>Museo della Bonifica di San Donà di Piave, sala 3  |
| 17 | Macina           | Fiorentina di San Donà di Piave (VE), fondo Pellizzaro (1988)       | I-II sec. d.C.                      | Frammento di palmento superiore di macina rotatoria manuale.<br>Diam. ca. 40 cm; h. ca. 12 cm  | ---<br>Museo della Bonifica di San Donà di Piave, sala 3  |
| 18 | Macina           | Fiorentina di San Donà di Piave (VE), fondo Pellizzaro (1988)       | I-II sec. d.C.                      | Frammento di palmento superiore di macina rotatoria manuale, con incasso laterale per l'immanicatura lungo la linea di frattura.<br>Diam. 45 cm; h. 15,5 cm  | DONNER 1991-1992, n. 124.<br>Museo della Bonifica di San Donà di Piave, sala 3  |

| MM | DEFINIZIONE   | LUOGO DI RINVENIMENTO (anno)                                  | DATAZIONE      | DESCRIZIONE  | BIBLIOGRAFIA   |
|----|---------------|---|----------------|--|--|
|    |               |   |                |  | LUOGO DI CONSERVAZIONE (n° identificativo)   |
| 19 | Macina        | Fiorentina di San Donà di Piave (VE), fondo Pellizzaro (1988) | I-II sec. d.C. | Due frammenti combacianti a ricomporre quasi completamente un palmento superiore di macina rotatoria manuale, con incasso laterale per immanicatura. Tramoggia concava con 2 incassi per il ponte e superficie di macinazione con profilo conico. Diam. ca. 50 cm; h. ca. 18 cm  | ---<br>Museo della Bonifica di San Donà di Piave, sala 3   |
| 45 | Cippo miliare | Corte di Piove di Sacco (PD) (reimpiego) (1937)               | Età romana     | Cippo miliare pertinente alla via <i>Amia</i> . Di forma cilindrica, presenta una leggera rastrematura, un incasso centrale quadrato e due fori più piccoli ai lati (d 3; prof. 6). Un secondo incasso rettangolare di 33 x 32 cm è sul retro, funzionale all'inserimento di una lastra di un basamento. Rinvenuto nelle fondamenta o tra i ruderi della chiesa preesistente (sulle vicende relative alla corte di Sacco e alle sue chiese, si veda BROGIOLO 2016, pp. 29-35).<br>L'iscrizione recita: <i>XIII</i><br>Diam. alla base 45 cm; diam. al vertice 39 cm; incasso centrale 13 x 12 x 4,5 cm; diam. fori 3 cm; prof. fori 6 cm; incasso del basamento 33 x 32 cm | BASSO 1987, n. 70, pp. 156-160; GROSSI, ZANCO 2003, pp. 193, 196-200; BASSIGNANO 2016, n. 18, pp. 311-312, con bibliografia precedente.<br>All'interno della chiesa parrocchiale di Corte di Piove di Sacco (PD) |
| 46 | Cippo miliare | Sambruson di Dolo (VE), via Stradona (1887)                   | 312/15-324     | Cippo miliare di forma colonnare pertinente alla strada da Padova ad Altino. Più largo al sommoscapo, presenta un peduccio e un piccolo incasso quadrato al centro della faccia superiore.<br>L'iscrizione recita: <i>D(omino) n(ostro) Flab(=v)io / Costantino / Massimo / pio, felici, / invicto, sem/per Augusto</i><br>Circ. inf. 130 cm; circ. superiore 138 cm; h. 125 cm; peduccio h. 15 cm.  | BASSO 1987, n. 73, p. 164; BASSIGNANO 2016, n. 16, p. 310, con bibliografia precedente.<br>Museo archeologico nazionale di Venezia (inv. n. 672)   |
| 64 | Macina        | Chioggia (VE), laguna veneta                                  | Età romana     | Palmento inferiore di macina rotatoria manuale con profilo conico; incasso sulla sommità per il perno.<br>Diam. ca. 35 cm; h. ca. 8 cm   | ---<br>Museo civico della Laguna Sud "San Francesco fuori le mura" di Chioggia, pianterreno, sala archeologica   |
| 65 | Macina        | Chioggia (VE), laguna veneta                                  | Età romana     | Palmento inferiore di macina rotatoria manuale con profilo conico; largo incasso a cono rovesciato sulla sommità per il perno.<br>Diam. ca. 40 cm; h. ca. 7 cm   | ---<br>Museo civico della Laguna Sud "San Francesco fuori le mura" di Chioggia, pianterreno, sala archeologica   |
| 66 | Macina        | Chioggia (VE), laguna veneta                                  | Età romana     | Palmento di macina rotatoria; foro passante sulla sommità e incasso laterale, che potrebbero far interpretare il manufatto come una macina rotatoria regolabile o a ingranaggio. Il riconoscimento petrografico è dubbio a causa delle concrezioni.<br>Diam. ca. 35 cm; h. ca. 8 cm  | ---<br>Museo civico della Laguna Sud "San Francesco fuori le mura" di Chioggia, pianterreno, sala archeologica   |
| 67 | Macina        | Chioggia (VE), laguna veneta                                  | Età romana     | Palmento superiore di macina rotatoria manuale con profilo cilindrico; incasso per il manubrio.<br>Diam. ca. 35 cm; h. ca. 12 cm   | ---<br>Museo civico della Laguna Sud "San Francesco fuori le mura" di Chioggia, pianterreno, sala archeologica   |
| 68 | Peso          | Chioggia (VE), laguna veneta                                  | Età romana     | Peso, con incassi laterali aventi funzione di maniglie e indicazione delle libbre su due righe in numero romano. Il riconoscimento petrografico è dubbio a causa delle concrezioni.<br>34 x 31 cm; h. 22 cm  | ---<br>Museo civico della Laguna Sud "San Francesco fuori le mura" di Chioggia, pianterreno, sala archeologica   |
| 76 | Macina        | Loreo (RO), Corte Cavanella (1987)                            | Età imperiale  | Frammento di palmento inferiore di macina rotatoria manuale, pertinente ad un insediamento rurale.<br>30 x 12 cm; h. 11 cm   | DONNER 1991-1992, n. 59.3.<br>Museo Archeologico Nazionale di Adria - Magazzini (I.G. 40638)   |
| 77 | Macina        | Loreo (RO), Corte Cavanella (1983)                            | Età imperiale  | Frammento di palmento inferiore di macina rotatoria manuale di grandi dimensioni, pertinente ad un insediamento rurale.<br>Diam. max. 40 cm; h. max 10,7 cm  | DONNER 1991-1992, n. 59.2.<br>Museo Archeologico Nazionale di Adria - Magazzini (I.G. 38087)   |
| 78 | Macina        | Loreo (RO), Corte Cavanella (1983)                            | Età imperiale  | Palmento inferiore di macina rotatoria regolabile o a ingranaggio, pertinente ad un insediamento rurale.<br>Diam. max. 37 cm; h. max. 9 cm   | DONNER 1991-1992, n. 59.1.<br>Museo Archeologico Nazionale di Adria - Magazzini (I.G. 38086)   |



| MM  | DEFINIZIONE      | LUOGO DI RINVENIMENTO (anno)  | DATAZIONE                    | DESCRIZIONE  | BIBLIOGRAFIA   |
|-----|------------------|---|------------------------------|--|--|
|     |                  |   |                              |  | LUOGO DI CONSERVAZIONE (n° identificativo)   |
| 135 | Macina           | Arquà Polesine (RO), boaria Donegà  | Età romana                   | Macina rinvenuta in associazione a materiale di età romana.  | CAV, III, f. 64, 377, con bibliografia precedente.   |
| 143 | Mortaio          | Meolo (VE), località I Forni- C. dell'Ospedale  | Età romana                   | Frammento trachitico con incavo, interpretato come fondo di mortaio e rinvenuto sporadico in associazione a materiali di età romana.   | CAV, IV, f. 51, 185, con bibliografia precedente.  |
| 145 | Sarcofago        | Vigonovo (VE), località Sarmazza, proprietà Terruzzi, presso fam. Zanon                   | Età romana                   | Sarcofago anepigrafe rinvenuto in un'area funeraria.   | CAV, IV, f. 51, 203.2, con bibliografia precedente.<br>Conservato <i>in loco</i>   |
| 147 | Macina           | Venezia (VE), località Dese, Ponte Bazzera  | Età romana                   | Macina circolare rinvenuta sporadica in associazione a materiali di età romana.  | CAV, IV, 51, 137; DONNER 1991-1992, n. 147.  |
| 220 | Macina           | Malcontenta di Mira (VE), via Malcanton, località "via delle albore", proprietà Semenzato | Età romana                   | Palmento superiore di macina rotatoria manuale con profilo cilindrico, pareti verticali e tramoggia concava con foro centrale.<br>Diam. est. 34 cm; diam. int. 9 cm; h. 14 cm  | MARCHIORI, PANCIERA 1986, n. 16, pp. 149-150 (figg. 8a/b); DONNER 1991-1992, n. 64.  |
| 307 | Stele funeraria  | Piove di Sacco (PD), via Madonna delle Grazie, dietro al santuario (reimpiego)            | Prima metà del I sec. d.C.   | Stele funeraria frammentaria parallelepipeda. Nella parte superiore sono scolpiti i busti dei due sposi defunti. Il riconoscimento petrografico, su base fotografica, appare dubbio.<br>L'iscrizione recita: <i>Petroniae / T(it)i l(ibertae) Gratae</i><br>94 x 14 cm; h. 107 cm                                | <i>CIL</i> , V, 3008; VALANDRO 1971-1972, n. 8, pp. 184-187, fig. 6; CIAMPOLTRINI 1989; <i>AE</i> 1991, 806; LAZZARO 1989, p. 193; DAL PORTO 2008, pp. 74-75; BASSIGNANO 2016, p. 240, con bibliografia precedente.<br>Lucca, collezione privata |
| 308 | Mortai           | Musile di Piave (VE), località Millepertiche  | I sec. d.C.                  | Numerosi mortai di grandi dimensioni recuperati nell'insediamento.   | ASTA <i>et alii</i> 2011, p. 20, con bibliografia precedente.  |
| 309 | Stele funeraria  | Vigonovo (VE), via Sagredo 3/A, villa Sagredo (reimpiego) (1696)                          | Seconda metà del I sec. d.C. | Stele funeraria a pseudoedicola coronata da un timpano. Rinvenuta reimpiegata in un muro dell'orto della villa.<br>L'iscrizione recita: <i>Muttiena L(uci) T(it)i et ((mulieris)) l(iberta) Sige / sibi et/ L(ucio) Mulvio L(uci) f(ilio) Urbano / t(estamento) f(ieri) i(ussit)</i> .<br>60 x 22,5 cm; h. 93 cm | <i>CIL</i> , V, 2999; CUSCITO 1984, cc. 157-160; LAZZARO 1989, p. 193; BASSIGNANO 2016, n. 77, pp. 235, 378-380, con bibliografia precedente.<br>Padova, via Jappelli 16, presso avv. F. Zanon (1980)  |
| 419 | Altare funerario | Venezia (VE), San Polo (reimpiego)  | Età romana                   | Altare funerario a colonne pulvinato. Il riconoscimento petrografico è dubbio.<br>L'iscrizione recita: <i>M(anus) Emnius / M(ani) l(ibertus) Esychus / Galatae suae</i><br>Larg. 67 cm; h. 85 cm   | <i>CIL</i> , V, 2224.<br>Museo Nazionale Atestino, Este, deposito ex scuola (I.G. 1565)  |
| 662 | Macina           | Caorle (VE), mare   | Età romana                   | Palmento superiore di macina rotatoria manuale a profilo cilindrico con fondo concavo. Incasso per il ponte nella tramoggia e foro laterale per l'immanicatura.<br>Diam. ca. 30 cm; h. ca. 15 cm   | ---<br>Museo Nazionale di Archeologia del Mare di Caorle (VE)  |
| 663 | Macina           | Caorle (VE), mare   | Età romana                   | Palmento superiore di macina rotatoria manuale a profilo troncoconico. Foro laterale per l'immanicatura.<br>Diam. ca. 25 cm; h. ca. 12 cm  | ---<br>Museo Nazionale di Archeologia del Mare di Caorle (VE)  |
| 666 | Stele funeraria  | Ariano nel Polesine (RO), località San Basilio (1959)                                     | Inizio del I sec. d.C.       | Stele funeraria parallelepipeda con terminazione a disco.<br>L'iscrizione recita: <i>[ - ? ] M(arcus) Aelius L(uci) f(ilius) / Cam(ilia tribu) Severus</i><br>34 x 13,5 cm; h. 95,5 cm   | PERETTO R., TONIOLO, ZERBINATI 1989, n. 496, pp. 581-582, con bibliografia precedente; CAV, IV, 9.1, p. 134.<br>Museo Archeologico Nazionale di Adria (I.G. 12764)   |
| 679 | Macina           | Mogliano Veneto (TV), via Ghetto, casa Michielan (1959)                                   | Età romana                   | Palmento inferiore di macina rotatoria manuale di grandi dimensioni.<br>Diam. max. 32 cm; h. max. 9 cm   | DONNER 1991-1992, n. 65.2.<br>Sede del gruppo di ricerca storica "Astori" di Mogliano Veneto (TV)  |
| 700 | Macina           | Venezia (VE) (?)  | Età romana                   | Palmento superiore di macina rotatoria manuale.<br>Diam. max. i. 33 cm; h. max. 15,5 cm  | DONNER 1991-1992, n. 144.2.  |
| 714 | Macina           | ---   | Età romana                   | Macina circolare in trachite.<br>Diam. 40 cm; h. 16 cm   | GANZAROLI 2011-2012, n. 261, p. 108.<br>Proprietà Guarienti, villa De Reali di Canossa, Dosson di Casier (TV) (GR 90)  |

| MM  | DEFINIZIONE     | LUOGO DI RINVENIMENTO (anno)  | DATAZIONE                   | DESCRIZIONE  | BIBLIOGRAFIA   |
|-----|-----------------|---|-----------------------------|--|--|
|     |                 |   |                             |  | LUOGO DI CONSERVAZIONE (n° identificativo)   |
| 715 | Macina          | ---   | Età romana                  | Palmento inferiore di macina con foro centrale, a sezione piano-convessa. La superficie superiore presenta solcature radiali, probabilmente connesse alla rabbigliatura.<br>Diam. 45 cm; h. 4 cm   | GANZAROLI 2011-2012, n. 263, p. 109.<br>Proprietà Lucheschi, villa Lucheschi, Vittorio Veneto (TV) (LC 64)   |
| 716 | Macina          | ---   | Età romana                  | Frammento di macina.<br>Diam. 12 cm; h. 28 cm; spessore 11 cm  | GANZAROLI 2011-2012, n. 264, p. 109.<br>Proprietà Guarienti, villa De Reali di Canossa, Dosson di Casier (TV) (GR 125)   |
| 717 | Peso            | ---   | Età romana                  | Peso in trachite sferico con foro passante.<br>Diam. 11,5 cm; h. 8 cm  | GANZAROLI 2011-2012, n. 266, p. 109.<br>Proprietà Guarienti, villa De Reali di Canossa, Dosson di Casier (TV) (GR 129)   |
| 728 | Macina          | Fossalta di Portogruaro (VE), località Paludussi  | I-II sec. d.C.              | Macina trachitica.   | Mappa 2002, n. 60, p. 82.  |
| 896 | Macina          | Grassaga di San Donà di Piave (VE), località Ponte Alto di Callalta (11 aprile 1989)                      | Età romana                  | Frammento pari a circa metà di palmento inferiore di macina rotatoria regolabile o a ingranaggio, fondo convesso e foro centrale passante per il perno.<br>Diam. 37; h. 8; diam. foro 4 cm   | ---  |
| 912 | Macina          | Guarda Veneta (RO), località Campagnazze, sito PG4  | I sec. a.C. - IV sec. d.C.  | Frammento di palmento di macina rotatoria manuale, rinvenuto in corrispondenza di un edificio privato.   | GRIGATO, MARAGNO E. 2000, n. PG4, pp. 39, 54-55; TONIOLO 2000, pp. 77-78.  |
| 945 | Macina          | Lughetto di Campagna Lupia (VE), località Cavallino, sito S6 (anni '90 del XX sec.)                       | Età romana                  | Palmento di macina trachitica.   | GIROTTI 2011, n. S6, p. 22, con bibliografia precedente.   |
| 946 | Macina          | Lugo di Campagna Lupia (VE), scolo Scardovara, azienda Dal Pra', settore orientale, sito S18.4            | II sec. a.C. - IV sec. d.C. | Frammento di macina in trachite.   | GIROTTI 2011, n. S18.4, p. 28, con bibliografia precedente.  |
| 947 | Macina          | Lova di Campagna Lupia (VE), idrovora, area del santuario, sito S28                                       | II sec. a.C. - IV sec. d.C. | Parte di macina in trachite.   | GIROTTI 2011, n. S28, p. 33, con bibliografia precedente.  |
| 948 | Cippo           | Lova di Campagna Lupia (VE), chiesa di S. Giustina, sito S40  | Età romana                  | Cippo cilindrico che assieme al cippo MM 949 è conservato di fronte alla chiesa.   | GIROTTI 2011, n. S40, p. 40, con bibliografia precedente.<br>Di fronte alla chiesa di S. Giustina di Lova  |
| 949 | Cippo           | Lova di Campagna Lupia (VE), chiesa di S. Giustina, sito S40  | Età romana                  | Cippo cilindrico che assieme al cippo MM 948 è conservato di fronte alla chiesa.   | GIROTTI 2011, n. S40, p. 40, con bibliografia precedente.<br>Di fronte alla chiesa di S. Giustina di Lova  |
| 956 | Sarcofago       | Dogaletto di Mira (VE), monastero di Sant'Ilario (1489)   | Prima metà del I sec. d.C.  | Sarcofago in trachite, iscritto in maniera anomala su uno dei lati brevi. Sullo stesso lato, alla base, si osserva una modanatura.<br>L'iscrizione recita: <i>[P(ublio) Caprio - f.] Fab(ia) / patr(i) / Capria P(ubli) f(ilia) S(a)l[ut]e[m]</i> .  | POPPI 2006, pp. 26-28, 154 e nota 9 pp. 139-140; BASSIGNANO 2016, n. 56, pp. 356-357.<br>Inserito nel Monumento ai Caduti presso il piazzale del Duomo di Gambare di Mira (VE) |
| 961 | Stele funeraria | Lugo di Campagna Lupia (VE), scolo Scardovara, azienda Dal Pra', proprietà Milani, sito S18.1 (1904-1905) | I sec. d.C.                 | Stele rettangolare dotata di dente stabilizzatore. L'iscrizione recita: <i>Octavia / L(uci) f(ilia) Prima / v(iva) f(ecit) sibi et / filio / Antatio a(genti) an(num) / fregilo. / In fro(n)te p(edes) XIII, / in agr(o) p(edes) XIII.</i>   | CAV, IV, f. 51, 237; DAL PORTO 2008, p. 90; GIROTTI 2011, n. S18, p. 28; BASSIGNANO 2016, n. 80, pp. 381-382, con bibliografia precedente.<br>Irreperibile                     |
| 972 | Stele funeraria | Piove di Sacco (PD), casa del primo canonico canonico (reimpiego)   | Prima metà del I sec. d.C.  | Stele funeraria parallelepipeda rinvenuta reimpiegata come gradino; presenta un foro circolare al centro della porzione superiore, connesso al riuso.<br>L'iscrizione recita: <i>C(aio) Sattio L(uci) f(ilio) / Cl[em]enti / et Ax-siae(!) T(iti) l(ibertae) / Primulae / ux[or]i suae / in f(ro)nte p(edes) XX / re(tro) p(edes) XXXX</i> | CIL, V, 3029; DAL PORTO 2008, pp. 72-73; Bassignano 2016, p. 248.<br>Seminario Vescovile di Padova   |
| 976 | Macina          | Venezia, laguna nord. Sacca delle Case (1970-1988)  | Età romana                  | Palmento inferiore di macina rotatoria manuale in trachite.  | CANAL 2013, p. 225.  |

## 1.14. ATRIA /ADRIA

### 1.14.1. Strutture e infrastrutture

| MI  | DEFINIZIONE                           | EDIFICIO DI PERTINENZA | LUOGO DI RINVENIMENTO (anno)   | DATAZIONE                                      | DESCRIZIONE  | BIBLIOGRAFIA  |
|-----|---------------------------------------|------------------------|--|--|--|---|
|     |                                       |                        |  |  |  | LUOGO DI CONSERVAZIONE (n° identificativo)  |
| 543 | Pavimentazione stradale (massicciata) | Tratto stradale        | Adria (RO), località Artessura   | Età romana                                     | Pavimentazione stradale costituita da una massicciata trachitica, pertinente ad un tratto stradale tra Adria, Gavello e Trecenta.  | DE BON 1939, p. 54; CALZOLARI 1990-1991, p. 262.  |
| 735 | Pavimentazione stradale (basolato)    | Tratto stradale        | Adria (RO), via Ex Riformati (2000-2001)   | Età augustea                                   | Pavimentazione in basoli trachitici di un tratto stradale orientato 30° N / 35° W. I basoli, uno solo dei quali è stato rinvenuto <i>in situ</i> , erano allettati sulla preparazione MI 736. Larg. max. carreggiata 4,1 m   | MIMMO 2006, p. 207; BONOMI, ROBINO 2007, p. 87; ROBINO 2009, p. 44; ROBINO 2008, n. 1, pp. 8-10, 18;  |
| 736 | Preparazione stradale                 | Tratto stradale        | Adria (RO), via Ex Riformati (2000-2001)   | Prima metà del II sec. a.C.                    | Preparazione della pavimentazione stradale MI 735. Il sottofondo è costituito da una massicciata composta da pezzi di trachite, frammenti di laterizio e malta. M. Robino ritiene che questo livello corrisponda oltre che alla preparazione del tratto viario di epoca augustea, a una pavimentazione di una fase precedente, come testimonierebbero i materiali ceramici recuperati. | MIMMO 2006, p. 207; BONOMI, , p. 87; ROBINO 2008, n. 1, pp. 8-10, 18;   |
| 779 | Pavimentazione stradale (massicciata) | Tratto stradale        | Adria (RO), località Ca' Garzoni   | Età romana                                     | Pavimentazione stradale del tratto tra Adria e Verona costituita da frammenti di trachite e materiale di minute dimensioni, connessi mediante legante di calce.  | ROSADA 1999, pp. 89-90; MATTEAZZI 2009, p. 20, con bibliografia precedente.   |
| 844 | Pavimentazione stradale (basolato)    | Tratto stradale        | Adria (RO), via San Francesco (1994)   | Fine del II sec. a.C. - inizio del I sec. a.C. | Pavimentazione in basoli trachitici pertinente ad un tratto stradale. I basoli erano stati rimossi per spoliare la cloaca al di sotto del piano stradale e ributtati nella fossa di spolio.  | CAMERIN, TAMASSIA 1998-1999, p. 210; BONOMI, CAMERIN, TAMASSIA 2002, p. 201; MIMMO 2006, p. 203; ROBINO 2008, n. 3, p. 12.<br>Museo Archeologico Nazionale di Adria, giardino                       |
| 899 | Pavimentazione stradale (massicciata) | Tratto stradale        | Adria (RO), tra l'idrovora di Bottrighe Vallon Dossolo e il Fienile Bettola  | Età romana                                     | Pavimentazione stradale pertinente ad un tratto della via <i>Popilia</i> , sconvolta da lavori agricoli ma testimoniata da scaglie di trachite. Lung. 14-15 m  | MACCAGNANI 1995, p. 81, con bibliografia precedente.  |
| 918 | Pavimentazione stradale (basolato)    | Tratto stradale        | Adria (RO), via Dante, chiesa di Santa Maria Assunta della Tomba (1809, 1811)  | Età romana                                     | Pavimentazione stradale in basoli trachitici a superficie rettangolare irregolare e a forma piramidale smussata nella parte che si infiggeva nella massicciata. Il tratto stradale presentava fognatura e canalette di scolo in cotto. Larg. 7 m   | DALLEMULLE 1977b, cc. 169 e nota 11, 179, note 66bis-70, 80-81, con bibliografia precedente; MAMBELLA 1986, p. 247; MIMMO 2006, pp. 203-206, con bibliografia precedente; ROBINO 2008, n. 7, p. 14. |
| 919 | Pavimentazione stradale (basolato)    | Tratto stradale        | Adria (RO), area dell'Ex Pubblico Giardino (1878)  | Età romana                                     | Pavimentazione stradale di cui sono stati individuati circa 40 basoli trachitici a superficie rettangolare irregolare e a forma piramidale smussata nella parte che si infiggeva nella massicciata.  | DALLEMULLE 1977b, cc. 169 e nota 11, 179, note 66bis-70, 80-81, con bibliografia precedente; MAMBELLA 1986, p. 247; MIMMO 2006, pp. 203-206, con bibliografia precedente.                           |
| 920 | Pavimentazione stradale (basolato)    | Tratto stradale        | Adria (RO), via San Francesco (1844)   | Età romana                                     | Pavimentazione pertinente ad un tratto stradale con andamento est-ovest posto probabilmente in un punto d'incrocio di alcune delle grandi vie che giungevano ad Adria, dove si rinvenne pure il miliario di <i>P. Popillius Laenas</i> , all'ingresso in città dell' <i>Annia-Popilia</i> proveniente da Rimini.   | DALLEMULLE 1977b, cc. 169 e nota 11, 179, note 66bis-70, 80-81, con bibliografia precedente.  |
| 921 | Pavimentazione stradale (basolato)    | Tratto stradale        | Adria (RO), cortile Ornati (1878)  | Età romana                                     | Pavimentazione in basoli di trachite euganea pertinente ad un tratto stradale.   | MAMBELLA 1986, p. 247.  |
| 922 | Pavimentazione stradale (massicciata) | Tratto stradale        | Adria (RO), via Dante, chiesa di Santa Maria Assunta della Tomba   | Età romana                                     | Allineamento di pietrisco in trachite euganea ai margini del quale vi erano testimonianze archeologiche di epoca romana, probabile traccia della pavimentazione della via <i>Amia</i> .  | PERETTO R. 1990, p. 106; CALZOLARI 1992, p. 165; FRASSINE 2010, p. 107.   |
| 949 | Struttura muraria (sottofondazione)   | Struttura abitativa    | Adria (RO), località Retratto, area dell'ospedale Santa Maria Regina degli Angeli, palazzina dei servizi (2010-2011) | Fine del I sec. a.C. - inizio del I sec. d.C.  | Sottofondazione in schegge trachitiche di una struttura muraria pertinente alla IV fase di una <i>domus</i> prospiciente il decumano, di cui si sono probabilmente riutilizzati gli scarti di lavorazione dei basoli.  | GAMBACURTA, BACCI, MARCASSA 2012, p. 46.  |

| MI   | DEFINIZIONE                        | EDIFICIO DI PERTINENZA | LUOGO DI RINVENIMENTO (anno)  | DATAZIONE                                     | DESCRIZIONE  | BIBLIOGRAFIA  |
|------|------------------------------------|------------------------|---|---|--|---|
|      |                                    |                        |   |   |  | LUOGO DI CONSERVAZIONE (n° identificativo)                    |
| 950  | Fontana                            | Struttura abitativa    | Adria (RO), località Retratto, area dell'ospedale Santa Maria Regina degli Angeli, palazzina zi                                       | Fine del I sec. a.C. - inizio del I sec. d.C. | Ampio lastricato in trachite nella porzione occidentale pertinente alla IV fase di una <i>domus</i> prospiciente il decumano, interpretato come funzionale ad una vasca o fontana. Il piano va ad integrare una canaletta.   | GAMBACURTA, BACCI, MARCASSA 2012, p. 47.                      |
| 1001 | Pavimentazione stradale (basolato) | Tratto stradale        | Adria (RO), località Retratto, area dell'ospedale Santa Maria Regina degli Angeli, palazzina dei servizi, US 24, 1075, 62 (2010-2011) | Fine del I sec. a.C. - inizio del I sec. d.C. | Pavimentazione in basoli trachitici pertinente ad un tratto stradale con orientamento est-ovest probabilmente corrispondente a un decumano della città e prospiciente all'abitazione a cui sono pertinenti la struttura MI 949 e la probabile fontana MI 950.  | GAMBACURTA, BACCI, MARCASSA 2012, pp. 45-46.                  |
| 1002 | Cordolo stradale                   | Tratto stradale        | Adria (RO), località Retratto, area dell'ospedale Santa Maria Regina degli Angeli, palazzina dei servizi, US 24, 1075, 62 (2010-2011) | Fine del I sec. a.C. - inizio del I sec. d.C. | Blocco parallelepipedo pertinente a un cordolo di un tratto stradale con orientamento est-ovest probabilmente corrispondente a un decumano della città e prospiciente all'abitazione a cui sono pertinenti la struttura MI 949 e la probabile fontana MI 950.  | GAMBACURTA, BACCI, MARCASSA 2012, pp. 45-46.                  |
| 1009 | Struttura                          |                        | Adria (RO), località Retratto, area dell'ospedale Santa Maria Regina degli Angeli, saggio 1996, area A, US 17 (1996)                  | Età romana                                    | Struttura costituita da frammenti di laterizio, ceramica e blocchi di trachite.  | BONOMI <i>et alii</i> 1995, p. 61, fig. 32.                   |
| 1010 | Struttura muraria                  |                        | Adria (RO), località Retratto, area dell'ospedale Santa Maria Regina degli Angeli, saggio 1996, area A, US 7 (1996)                   | Età romana                                    | Struttura muraria spoliata di cui restano nella fossa alcuni blocchi trachitici che la costituivano  | BONOMI <i>et alii</i> 1995, p. 61, fig. 31.                   |
| 1011 | Struttura muraria (fondazione)     |                        | Adria (RO), località Retratto, area dell'ospedale Santa Maria Regina degli Angeli, saggio 1996, area B, US 205 (1996)                 | Età romana                                    | Blocchetti di trachite pertinenti alla fondazione di una struttura muraria, rinvenuti nella sua fossa di fondazione assieme ad altro materiale edilizio. La struttura doveva essere legata alla muratura US 206 come muro di sostegno. Lung. 1 m   | BONOMI <i>et alii</i> 1995, p. 61, fig. 34.                   |
| 1012 | Elemento architettonico            | Fornace                | Adria (RO), località Retratto, area dell'ospedale Santa Maria Regina degli Angeli, saggio 1993, fornace 1, US 40 (1993)               | Età tardo antica                              | Elemento architettonico reimpiegato nel prefurnio di una calcaria strutturato con quattro corsi di blocchi analoghi di trachite lavorati quasi tutti con facce piano-convesse ed una modanatura laterale. I blocchi hanno la faccia superiore ricurva, ben rifinita, quella inferiore piana e una cornice appena accennata costituita da un toro, presente solo in uno dei margini inferiori. In alcuni casi, come in quello in esame, sono presenti gli incassi per le grappe di congiunzione. 43 x 55 cm; h. 20,5 cm   | BONOMI <i>et alii</i> 1995, pp. 48, 51, figg. 16-17.          |
|      |                                    |                        |   |   |  | Museo Archeologico Nazionale di Adria - Magazzini (S.N. 30 A) |
| 1013 | Elemento architettonico            | Fornace                | Adria (RO), località Retratto, area dell'ospedale Santa Maria Regina degli Angeli, saggio 1993, fornace 1, US 40 (1993)               | Età tardo antica                              | Elemento architettonico reimpiegato nel prefurnio di una calcaria strutturato con quattro corsi di blocchi analoghi di trachite lavorati quasi tutti con facce piano-convesse ed una modanatura laterale. I blocchi hanno la faccia superiore ricurva, ben rifinita, quella inferiore piana e una cornice appena accennata costituita da un toro, presente solo in uno dei margini inferiori. In alcuni casi, come in quello in esame, sono presenti piccoli incassi anche sulla faccia superiore per l'inserimento di elementi verticali, non meglio definibili. 40 x 54 cm; h. 20,5 cm | BONOMI <i>et alii</i> 1995, pp. 48, 51, figg. 16-17.          |
|      |                                    |                        |   |   |  | Museo Archeologico Nazionale di Adria - Magazzini (S.N. 30 B) |
| 1014 | Elemento architettonico            | Fornace                | Adria (RO), località Retratto, area dell'ospedale Santa Maria Regina degli Angeli, saggio 1993, fornace 1, US 40 (1993)               | Età tardo antica                              | Elemento architettonico reimpiegato nel prefurnio di una calcaria strutturato con quattro corsi di blocchi analoghi di trachite lavorati quasi tutti con facce piano-convesse ed una modanatura laterale. I blocchi hanno la faccia superiore ricurva, ben rifinita, quella inferiore piana e una cornice appena accennata costituita da un toro, presente solo in uno dei margini inferiori. 50 x 48 cm; h. 20 cm   | BONOMI <i>et alii</i> 1995, pp. 48, 51, figg. 16-17.          |
|      |                                    |                        |   |   |  | Museo Archeologico Nazionale di Adria - Magazzini (S.N. 30 C) |

| MI   | DEFINIZIONE             | EDIFICIO DI PERTINENZA | LUOGO DI RINVENIMENTO (anno)  | DATAZIONE        | DESCRIZIONE   | BIBLIOGRAFIA  |
|------|-------------------------|------------------------|---|------------------|---|---|
|      |                         |                        |   |                  |   | LUOGO DI CONSERVAZIONE (n° identificativo)  |
| 1015 | Elemento architettonico | Fornace                | Adria (RO), località Retratto, area dell'ospedale Santa Maria Regina degli Angeli, saggio 1993, fornace 1, US 40 (1993) | Età tardo antica | Elemento architettonico reimpiegato nel prefurnio di una calca strutturata con quattro corsi di blocchi analoghi di trachite lavorati quasi tutti con facce piano-convesse ed una modanatura laterale. I blocchi hanno la faccia superiore ricurva, ben rifinita, quella inferiore piana e una cornice appena accennata costituita da un toro, presente solo in uno dei margini inferiori. 64 x 54 cm; h. 22,5 cm   | BONOMI <i>et alii</i> 1995, pp. 48, 51, figg. 16-17.<br><br>Museo Archeologico Nazionale di Adria - Magazzini (S.N. 30 D) |
| 1016 | Elemento architettonico | Fornace                | Adria (RO), località Retratto, area dell'ospedale Santa Maria Regina degli Angeli, saggio 1993, fornace 1, US 40 (1993) | Età tardo antica | Elemento architettonico reimpiegato nel prefurnio di una calca strutturata con quattro corsi di blocchi analoghi di trachite lavorati quasi tutti con facce piano-convesse ed una modanatura laterale. I blocchi hanno la faccia superiore ricurva, ben rifinita, quella inferiore piana e una cornice appena accennata costituita da un toro, presente solo in uno dei margini inferiori. In alcuni casi, come in quello in esame, sono presenti gli incassi per le grappe di congiunzione. 54 x 57 cm; h. 22 cm   | BONOMI <i>et alii</i> 1995, pp. 48, 51, figg. 16-17.<br><br>Museo Archeologico Nazionale di Adria - Magazzini (S.N. 30 E) |
| 1017 | Elemento architettonico | Fornace                | Adria (RO), località Retratto, area dell'ospedale Santa Maria Regina degli Angeli, saggio 1993, fornace 1, US 40 (1993) | Età tardo antica | Elemento architettonico reimpiegato nel prefurnio di una calca strutturata con quattro corsi di blocchi analoghi di trachite lavorati quasi tutti con facce piano-convesse ed una modanatura laterale. I blocchi hanno la faccia superiore ricurva, ben rifinita, quella inferiore piana e una cornice appena accennata costituita da un toro, presente solo in uno dei margini inferiori. 70 x 57 cm; h. 22,5 cm   | BONOMI <i>et alii</i> 1995, pp. 48, 51, figg. 16-17.<br><br>Museo Archeologico Nazionale di Adria - Magazzini (S.N. 30 F) |
| 1018 | Elemento architettonico | Fornace                | Adria (RO), località Retratto, area dell'ospedale Santa Maria Regina degli Angeli, saggio 1993, fornace 1, US 40 (1993) | Età tardo antica | Elemento architettonico reimpiegato nel prefurnio di una calca strutturata con quattro corsi di blocchi analoghi di trachite lavorati quasi tutti con facce piano-convesse ed una modanatura laterale. I blocchi hanno la faccia superiore ricurva, ben rifinita, quella inferiore piana e una cornice appena accennata costituita da un toro, presente solo in uno dei margini inferiori. 90 x 65 cm; h. 22,5 cm   | BONOMI <i>et alii</i> 1995, pp. 48, 51, figg. 16-17.<br><br>Museo Archeologico Nazionale di Adria - Magazzini (S.N. 30 G) |
| 1019 | Elemento architettonico | Fornace                | Adria (RO), località Retratto, area dell'ospedale Santa Maria Regina degli Angeli, saggio 1993, fornace 1, US 40 (1993) | Età tardo antica | Elemento architettonico reimpiegato nel prefurnio di una calca strutturata con quattro corsi di blocchi analoghi di trachite lavorati quasi tutti con facce piano-convesse ed una modanatura laterale. I blocchi hanno la faccia superiore ricurva, ben rifinita, quella inferiore piana e una cornice appena accennata costituita da un toro, presente solo in uno dei margini inferiori. 51 x 57 cm; h. 22 cm   | BONOMI <i>et alii</i> 1995, pp. 48, 51, figg. 16-17.<br><br>Museo Archeologico Nazionale di Adria - Magazzini (S.N. 30 H) |
| 1020 | Elemento architettonico | Fornace                | Adria (RO), località Retratto, area dell'ospedale Santa Maria Regina degli Angeli, saggio 1993, fornace 1, US 40 (1993) | Età tardo antica | Elemento architettonico reimpiegato nel prefurnio di una calca strutturata con quattro corsi di blocchi analoghi di trachite lavorati quasi tutti con facce piano-convesse ed una modanatura laterale. I blocchi hanno la faccia superiore ricurva, ben rifinita, quella inferiore piana e una cornice appena accennata costituita da un toro, presente solo in uno dei margini inferiori. 70 x 58 cm; h. 22 cm   | BONOMI <i>et alii</i> 1995, pp. 48, 51, figg. 16-17.<br><br>Museo Archeologico Nazionale di Adria - Magazzini (S.N. 30 I) |
| 1021 | Elemento architettonico | Fornace                | Adria (RO), località Retratto, area dell'ospedale Santa Maria Regina degli Angeli, saggio 1993, fornace 1, US 40 (1993) | Età tardo antica | Elemento architettonico reimpiegato nel prefurnio di una calca strutturata con quattro corsi di blocchi analoghi di trachite lavorati quasi tutti con facce piano-convesse ed una modanatura laterale. I blocchi hanno la faccia superiore ricurva, ben rifinita, quella inferiore piana e una cornice appena accennata costituita da un toro, presente solo in uno dei margini inferiori. In alcuni casi, come in quello in esame, sono presenti gli incassi per le grappe di congiunzione. 49,5 x 53 cm; h. 22 cm | BONOMI <i>et alii</i> 1995, pp. 48, 51, figg. 16-17.<br><br>Museo Archeologico Nazionale di Adria - Magazzini (S.N. 30 L) |

| MI   | DEFINIZIONE             | EDIFICIO DI PERTINENZA | LUOGO DI RINVENIMENTO (anno)  | DATAZIONE        | DESCRIZIONE  | BIBLIOGRAFIA  |
|------|-------------------------|------------------------|---|------------------|--|---|
|      |                         |                        |   |                  |  | LUOGO DI CONSERVAZIONE (n° identificativo)                    |
| 1022 | Elemento architettonico | Fornace                | Adria (RO), località Retratto, area dell'ospedale Santa Maria Regina degli Angeli, saggio 1993, fornace 1, US 40 (1993) | Età tardo antica | Elemento architettonico reimpiegato nel prefurnio di una calcaria strutturato con quattro corsi di blocchi analoghi di trachite lavorati quasi tutti con facce piano-convesse ed una modanatura laterale. I blocchi hanno la faccia superiore ricurva, ben rifinita, quella inferiore piana e una cornice appena accennata costituita da un toro, presente solo in uno dei margini inferiori. 50 x 64 cm; h. 22 cm   | BONOMI <i>et alii</i> 1995, pp. 48, 51, figg. 16-17.          |
|      |                         |                        |   |                  |  | Museo Archeologico Nazionale di Adria - Magazzini (S.N. 30 M) |
| 1023 | Elemento architettonico | Fornace                | Adria (RO), località Retratto, area dell'ospedale Santa Maria Regina degli Angeli, saggio 1993, fornace 1, US 40 (1993) | Età tardo antica | Elemento architettonico reimpiegato nel prefurnio di una calcaria strutturato con quattro corsi di blocchi analoghi di trachite lavorati quasi tutti con facce piano-convesse ed una modanatura laterale. I blocchi hanno la faccia superiore ricurva, ben rifinita, quella inferiore piana e una cornice appena accennata costituita da un toro, presente solo in uno dei margini inferiori. In alcuni casi, come in quello in esame, sono presenti piccoli incassi anche sulla faccia superiore per l'inserimento di elementi verticali, non meglio definibili. 68 x 57 cm; h. 22,5 cm | BONOMI <i>et alii</i> 1995, pp. 48, 51, figg. 16-17.          |
|      |                         |                        |   |                  |  | Museo Archeologico Nazionale di Adria - Magazzini (S.N. 30 N) |
| 1024 | Elemento architettonico | Fornace                | Adria (RO), località Retratto, area dell'ospedale Santa Maria Regina degli Angeli, saggio 1993, fornace 1, US 40 (1993) | Età tardo antica | Elemento architettonico reimpiegato nel prefurnio di una calcaria strutturato con quattro corsi di blocchi analoghi di trachite lavorati quasi tutti con facce piano-convesse ed una modanatura laterale. I blocchi hanno la faccia superiore ricurva, ben rifinita, quella inferiore piana e una cornice appena accennata costituita da un toro, presente solo in uno dei margini inferiori. 49 x 59 cm; h. 22 cm   | BONOMI <i>et alii</i> 1995, pp. 48, 51, figg. 16-17.          |
|      |                         |                        |   |                  |  | Museo Archeologico Nazionale di Adria - Magazzini (S.N. 30 O) |
| 1025 | Elemento architettonico | Fornace                | Adria (RO), località Retratto, area dell'ospedale Santa Maria Regina degli Angeli, saggio 1993, fornace 1, US 40 (1993) | Età tardo antica | Elemento architettonico reimpiegato nel prefurnio di una calcaria strutturato con quattro corsi di blocchi analoghi di trachite lavorati quasi tutti con facce piano-convesse ed una modanatura laterale. I blocchi hanno la faccia superiore ricurva, ben rifinita, quella inferiore piana e una cornice appena accennata costituita da un toro, presente solo in uno dei margini inferiori. 47 x 54 cm; h. 22 cm   | BONOMI <i>et alii</i> 1995, pp. 48, 51, figg. 16-17.          |
|      |                         |                        |   |                  |  | Museo Archeologico Nazionale di Adria - Magazzini (S.N. 30 P) |
| 1026 | Elemento architettonico | Fornace                | Adria (RO), località Retratto, area dell'ospedale Santa Maria Regina degli Angeli, saggio 1993, fornace 1, US 40 (1993) | Età tardo antica | Elemento architettonico reimpiegato nel prefurnio di una calcaria strutturato con quattro corsi di blocchi analoghi di trachite lavorati quasi tutti con facce piano-convesse ed una modanatura laterale. I blocchi hanno la faccia superiore ricurva, ben rifinita, quella inferiore piana e una cornice appena accennata costituita da un toro, presente solo in uno dei margini inferiori. In alcuni casi, come in quello in esame, sono presenti gli incassi per le grappe di congiunzione. 55 x 56 cm; h. 22 cm   | BONOMI <i>et alii</i> 1995, pp. 48, 51, figg. 16-17.          |
|      |                         |                        |   |                  |  | Museo Archeologico Nazionale di Adria - Magazzini (S.N. 30 Q) |
| 1027 | Elemento architettonico | Fornace                | Adria (RO), località Retratto, area dell'ospedale Santa Maria Regina degli Angeli, saggio 1993, fornace 1, US 40 (1993) | Età tardo antica | Elemento architettonico reimpiegato nel prefurnio di una calcaria strutturato con quattro corsi di blocchi analoghi di trachite lavorati quasi tutti con facce piano-convesse ed una modanatura laterale. I blocchi hanno la faccia superiore ricurva, ben rifinita, quella inferiore piana e una cornice appena accennata costituita da un toro, presente solo in uno dei margini inferiori. In alcuni casi, come in quello in esame, sono presenti piccoli incassi anche sulla faccia superiore per l'inserimento di elementi verticali, non meglio definibili. 28 x 37 cm; h. 22 cm   | BONOMI <i>et alii</i> 1995, pp. 48, 51, figg. 16-17.          |
|      |                         |                        |   |                  |  | Museo Archeologico Nazionale di Adria - Magazzini (S.N. 31 A) |
| 1028 | Elemento architettonico | Fornace                | Adria (RO), località Retratto, area dell'ospedale Santa Maria Regina degli Angeli, saggio 1993, fornace 1, US 40 (1993) | Età tardo antica | Elemento architettonico reimpiegato nel prefurnio di una calcaria strutturato con quattro corsi di blocchi analoghi di trachite lavorati quasi tutti con facce piano-convesse ed una modanatura laterale. I blocchi hanno la faccia superiore ricurva, ben rifinita, quella inferiore piana e una cornice appena accennata costituita da un toro, presente solo in uno dei margini inferiori. In alcuni casi, come in quello in esame, sono presenti piccoli incassi anche sulla faccia superiore per l'inserimento di elementi verticali, non meglio definibili. 111 x 45 cm; h. 22 cm  | BONOMI <i>et alii</i> 1995, pp. 48, 51, figg. 16-17.          |
|      |                         |                        |   |                  |  | Museo Archeologico Nazionale di Adria - Magazzini (S.N. 31 B) |

| MI   | DEFINIZIONE             | EDIFICIO DI PERTINENZA | LUOGO DI RINVENIMENTO (anno)  | DATAZIONE        | DESCRIZIONE   | BIBLIOGRAFIA  |
|------|-------------------------|------------------------|---|------------------|---|---|
|      |                         |                        |   |                  |   | LUOGO DI CONSERVAZIONE (n° identificativo)                    |
| 1029 | Elemento architettonico | Fornace                | Adria (RO), località Retratto, area dell'ospedale Santa Maria Regina degli Angeli, saggio 1993, fornace 1, US 40 (1993) | Età tardo antica | Elemento architettonico reimpiegato nel prefurnio di una calcaria strutturato con quattro corsi di blocchi analoghi di trachite lavorati quasi tutti con facce piano-convesse ed una modanatura laterale. I blocchi hanno la faccia superiore ricurva, ben rifinita, quella inferiore piana e una cornice appena accennata costituita da un toro, presente solo in uno dei margini inferiori. In alcuni casi, come in quello in esame, sono presenti gli incassi per le grappe di congiunzione.<br>91 x 45 cm; h. 22 cm   | BONOMI <i>et alii</i> 1995, pp. 48, 51, figg. 16-17.          |
|      |                         |                        |   |                  |   | Museo Archeologico Nazionale di Adria - Magazzini (S.N. 31 C) |
| 1030 | Elemento architettonico | Fornace                | Adria (RO), località Retratto, area dell'ospedale Santa Maria Regina degli Angeli, saggio 1993, fornace 1, US 40 (1993) | Età tardo antica | Elemento architettonico reimpiegato nel prefurnio di una calcaria strutturato con quattro corsi di blocchi analoghi di trachite lavorati quasi tutti con facce piano-convesse ed una modanatura laterale. I blocchi hanno la faccia superiore ricurva, ben rifinita, quella inferiore piana e una cornice appena accennata costituita da un toro, presente solo in uno dei margini inferiori.<br>30 x 25 cm; h. 16 cm   | BONOMI <i>et alii</i> 1995, pp. 48, 51, figg. 16-17.          |
|      |                         |                        |   |                  |   | Museo Archeologico Nazionale di Adria - Magazzini (S.N. 31 D) |
| 1031 | Elemento architettonico | Fornace                | Adria (RO), località Retratto, area dell'ospedale Santa Maria Regina degli Angeli, saggio 1993 fornace 1, US 51 (1993)  | Età tardo antica | Elemento architettonico reimpiegato nel prefurnio di una calcaria strutturato con tre corsi di elementi lapidei di cui i primi due costituiti da blocchi di trachite a facce piano-convesse, con modanatura laterale o prismatici e il terzo da un blocco prismatico ed un frammento di colonna liscia. I blocchi hanno la faccia superiore ricurva, ben rifinita, quella inferiore piana e una cornice appena accennata costituita da un toro, presente solo in uno dei margini inferiori. In alcuni casi, come in quello in esame, sono presenti gli incassi per le grappe di congiunzione.<br>54 x 39 cm; h. 14,5 cm | BONOMI <i>et alii</i> 1995, pp. 48, 51, figg. 16-17.          |
|      |                         |                        |   |                  |   | Museo Archeologico Nazionale di Adria - Magazzini (S.N. 20)   |
| 1032 | Elemento architettonico | Fornace                | Adria (RO), località Retratto, area dell'ospedale Santa Maria Regina degli Angeli, saggio 1993, fornace 1, US 51 (1993) | Età tardo antica | Elemento architettonico reimpiegato nel prefurnio di una calcaria strutturato con tre corsi di elementi lapidei di cui i primi due costituiti da blocchi di trachite a facce piano-convesse, con modanatura laterale o prismatici e il terzo da un blocco prismatico ed un frammento di colonna liscia. I blocchi hanno la faccia superiore ricurva, ben rifinita, quella inferiore piana e una cornice appena accennata costituita da un toro, presente solo in uno dei margini inferiori.<br>19 x 43 cm; h. 22 cm   | BONOMI <i>et alii</i> 1995, pp. 48, 51, figg. 16-17.          |
|      |                         |                        |   |                  |   | Museo Archeologico Nazionale di Adria - Magazzini (S.N. 32 A) |
| 1033 | Elemento architettonico | Fornace                | Adria (RO), località Retratto, area dell'ospedale Santa Maria Regina degli Angeli, saggio 1993, fornace 1, US 51 (1993) | Età tardo antica | Elemento architettonico reimpiegato nel prefurnio di una calcaria strutturato con tre corsi di elementi lapidei di cui i primi due costituiti da blocchi di trachite a facce piano-convesse, con modanatura laterale o prismatici e il terzo da un blocco prismatico ed un frammento di colonna liscia. I blocchi hanno la faccia superiore ricurva, ben rifinita, quella inferiore piana e una cornice appena accennata costituita da un toro, presente solo in uno dei margini inferiori.<br>60 x 52 cm; h. 22 cm   | BONOMI <i>et alii</i> 1995, pp. 48, 51, figg. 16-17.          |
|      |                         |                        |   |                  |   | Museo Archeologico Nazionale di Adria - Magazzini (S.N. 32 B) |
| 1034 | Elemento architettonico | Fornace                | Adria (RO), località Retratto, area dell'ospedale Santa Maria Regina degli Angeli, saggio 1993, fornace 1, US 51 (1993) | Età tardo antica | Elemento architettonico reimpiegato nel prefurnio di una calcaria strutturato con tre corsi di elementi lapidei di cui i primi due costituiti da blocchi di trachite a facce piano-convesse, con modanatura laterale o prismatici e il terzo da un blocco prismatico ed un frammento di colonna liscia. I blocchi hanno la faccia superiore ricurva, ben rifinita, quella inferiore piana e una cornice appena accennata costituita da un toro, presente solo in uno dei margini inferiori.<br>17 x 55 cm; h. 23 cm   | BONOMI <i>et alii</i> 1995, pp. 48, 51, figg. 16-17.          |
|      |                         |                        |   |                  |   | Museo Archeologico Nazionale di Adria - Magazzini (S.N. 32 C) |

| MI   | DEFINIZIONE                        | EDIFICIO DI PERTINENZA | LUOGO DI RINVENIMENTO (anno)  | DATAZIONE                                      | DESCRIZIONE  | BIBLIOGRAFIA  |
|------|------------------------------------|------------------------|---|--|--|---|
|      |                                    |                        |   |  |  | LUOGO DI CONSERVAZIONE (n° identificativo)  |
| 1035 | Elementi architettonici            | Fornace                | Adria (RO), località Retratto, area dell'ospedale Santa Maria Regina degli Angeli, saggio 1993, fornace 2, US 72 (1993) | Età tardo antica                               | Elementi architettonici reimpiegati nel prefurnio di una calcaria strutturata, oltre che con gli elementi trachitici, anche con mattoni e forse spoliato per la costruzione della fornace 1. I blocchi hanno la faccia superiore ricurva, ben rifinita, quella inferiore piana e una cornice appena accennata costituita da un toro, presente solo in uno dei margini inferiori. | BONOMI <i>et alii</i> 1995, pp. 48, 51, figg. 16-17.  |
| 1411 | Elemento architettonico            |                        | Adria (RO) (?)  | Età romana                                     | Elemento architettonico, con piccole lacune in corrispondenza dei settori angolari e listello rilevato al centro.<br>61 x 21 cm; h. 44 cm  | ---<br>Museo Nazionale di Adria (RO), deposito (S.N. 29)  |
| 1412 | Elemento architettonico            |                        | ---   | Età romana                                     | Elemento architettonico angolare, probabilmente parte di un basamento in quanto presenta 3 incassi forse per una ringhiera. In un incasso è ancora presente un elemento metallico.<br>135 x 44 cm; h. 21 cm  | ---<br>Museo Nazionale di Adria (RO), deposito (S. N. 15)   |
| 1561 | Pavimentazione stradale (basolato) | Tratto stradale        | Adria (RO), via Ex Riformati (2000-2001)  | Prima metà del II sec. a.C.                    | Pavimentazione in basoli trachitici probabilmente pertinente a un passaggio di ridotte dimensioni interposto tra due strutture di carattere abitativo.   | ROBINO 2008, n. 1, p. 10.   |
| 1562 | Pavimentazione stradale (basolato) | Tratto stradale        | Adria (RO), via Chieppara/viale Cordella (settembre-ottobre 1999)   | Età romana                                     | Pavimentazione stradale in basoli trachitici, di cui solo uno si conserva <i>in situ</i> , poggiate su una <i>nucleus</i> in ghiaia. Il tratto stradale è fiancheggiato da laterizi di dubbia attribuzione: potrebbero infatti essere tanto il cordolo del segmento viario, quanto il limite esterno di una struttura muraria.<br>Larg. ca. 3,5 m                                | ROBINO 2008, n. 2, p. 11.   |
| 1563 | Cordolo stradale                   | Tratto stradale        | Adria (RO), via San Francesco (1994)  | Fine del II sec. a.C. - inizio del I sec. a.C. | Cordolo in blocchi trachitici pertinente ad un tratto stradale. I blocchi erano stati rimossi per spoliare la cloaca al di sotto del piano stradale e ributtati nella fossa di spoliazione.  | CAMERIN, TAMASSIA 1998-1999, p. 210; BONOMI, CAMERIN, TAMASSIA 2002, p. 201; MIMMO 2006, p. 203; ROBINO 2008, n. 3, p. 12.<br>Museo Archeologico Nazionale di Adria, giardino |

1.14.2. *Manufatti*

| MM  | DEFINIZIONE     | LUOGO DI RINVENIMENTO (anno)                                    | DATAZIONE                  | DESCRIZIONE  | BIBLIOGRAFIA  |
|-----|-----------------|---|----------------------------|--|---|
|     |                 |   |                            |  | LUOGO DI CONSERVAZIONE (n° identificativo)  |
| 232 | Stele funeraria | Adria (RO), località Canareggio                                 | Prima metà del I sec. d.C. | Stele funeraria con estremità centinata. Il manufatto, attualmente irreperibile, è ritenuto in trachite euganea da E. Zerbinati, sulla base dell'interpretazione di un manoscritto di G. Silvestri. L'iscrizione recita: <i>Rennia L(uci) filia) / Max()</i><br>Larg. ca. 38,5 cm; h. ca. 77 cm  | CIL, V, 2359; ZERBINATI 1978, pp. 78-79, con bibliografia precedente.<br>Irreperibile (già al Museo Bocchi)                       |
| 573 | Stele funeraria | Adria (RO)  | I sec. a.C.                | Stele funeraria parallelepipeda frammentaria. Sono diverse le integrazioni possibili per il gentilizio e il cognome; per esempio <i>-acidia</i> potrebbe essere la conclusione di <i>Sacidia</i> , la più probabile se si considera che un <i>Publius Sacidius</i> risulta patrono di altri due liberti di Adria, ma anche di <i>Tacidia</i> o <i>Placidia</i> . Il cognome <i>-amale</i> potrebbe essere integrato come <i>Damale</i> o <i>Gamale</i> . L'iscrizione recita: <i>[---]acidia / P(ubli) l(iberta) / [---]Jamale</i> .<br>31 x 18,5 cm; h. 71 cm | FORLATI TAMARO 1956, n. 5, p. 52; <i>Adria</i> 2006, p. 67.<br>Museo Nazionale di Adria (RO), lapidario, braccio sud (I.G. 12776) |
| 574 | Stele funeraria | Adria (RO), località Amolaretta (reimpiego) (Fine del XIX sec.) | I sec. a.C.                | Stele funeraria parallelepipeda scheggiata superiormente in due punti nella parte superiore. L'iscrizione recita: <i>Livia M(arci) filia) / Secunda</i><br>35 x 17 cm; h. 111 cm   | FORLATI TAMARO 1956, n. 6, p. 54; <i>Adria</i> 2006, p. 76.<br>Museo Nazionale di Adria (RO), lapidario, braccio sud (I.G. 12724) |



| MM  | DEFINIZIONE     | LUOGO DI RINVENIMENTO (anno)  | DATAZIONE                                     | DESCRIZIONE   | BIBLIOGRAFIA   |
|-----|-----------------|---|---|---|--|
|     |                 |   |   |   | LUOGO DI CONSERVAZIONE (n° identificativo)   |
| 575 | Stele funeraria | Adria (RO)  | Fine del I sec. a.C. - inizio del I sec. d.C. | Stele funeraria parallelepipeda con superficie molto scabra. Il cognome, forse di origine greca, deriva dal patronimico di Zeus. Potrebbe avere il patrono in comune con la stele MM 576. L'iscrizione recita: <i>P(ublius) Sacidius / P(ubli) l(ibertus) Cronius</i> . 33 x 19 cm; h. 63 cm  | FORLATI TAMARO 1956, n. 9, p. 56; <i>Adria</i> 2006, p. 56.<br>Museo Nazionale di Adria (RO), lapidario, braccio ovest (I.G. 12771)  |
| 576 | Stele funeraria | Adria (RO)  | I sec. a.C.                                   | Stele con terminazione a disco frammentaria, sbazzata grossolanamente, priva del fianco destro e della porzione inferiore. Le lettere VS dell'ultima riga superstiti forse da mettere in connessione con il cognome o con l'inizio della formula <i>v(otum) s(ol-vit) l(ibens) m(erito)</i> , inaccettabile però su una stele funeraria. In base alle dimensioni della lastra, sembra che da ogni riga possano mancare circa due lettere, dunque il <i>nomen</i> potrebbe essere integrato come <i>Sacerius</i> o <i>Sacidius</i> , quest'ultimo più probabile per la presenza di altre attestazioni della famiglia ad Adria. L'iscrizione recita: <i>P(ublius) Sac[---] / ius P(ubli) [---] / UTO-LO[---] / VS</i> . 29 x 17,5 cm; h. 48 cm. | FORLATI TAMARO 1956, n. 26, p. 62; <i>Adria</i> 2006, p. 55.<br>Museo Nazionale di Adria (RO), lapidario, braccio ovest (I.G. 12772)   |
| 577 | Stele funeraria | Adria (RO), località Bettola, F. 65, III SO, mm 168/364 (1938-1940)   | I sec. a.C.                                   | Stele parallelepipeda con lato lungo in senso verticale, grezzamente sbazzata sul retro, nella parte inferiore della fronte e nel lato breve sinistro. Risulta più lavorata sul fianco destro e nella parte anteriore superiore, sede dello specchio epigrafico. Rinvenuta nell'area della necropoli del Canal Bianco. L'iscrizione recita: <i>Sempronia / C(ai) f(ilia) Maxima</i> . 96 x 18,5 cm; h. 43,5 cm  | FORLATI TAMARO 1956, n. 10, p. 56; PUPILLO 1990-1991, pp. 349-350, 357, fig. 3; <i>Adria</i> 2006, p. 45.<br>Museo Nazionale di Adria (RO), lapidario, braccio ovest (I.G. 1256)   |
| 578 | Stele funeraria | Adria (RO)  | Fine del I sec. a.C. - inizio del I sec. d.C. | Stele parallelepipeda con terminazione a disco appena sbazzata e fronte molto consunta. Si legge un gentilizio di probabile origine etrusca. L'iscrizione recita: <i>T(itus) Carutius / [-----?]</i> . 34 x 18 cm; h. 93 cm   | FORLATI TAMARO 1956, n. 39, p. 69; <i>Adria</i> 2006, p. 35.<br>Museo Nazionale di Adria (RO), lapidario, braccio ovest (I.G. 12767)   |
| 579 | Cippo funerario | Adria (RO), località Bettola, F. 65, III SO, mm 168/364 (1902-1903)   | I sec. a.C.                                   | Frammento di cippo a forma di parallelepipedo irregolare. Rinvenuto nell'area della necropoli del Canal Bianco. L'iscrizione recita: <i>T(itus) Terent[i?] / [us?] L(uci) f(ilius) Ca[m-?]</i> . 33 x 20 cm; h. 23,5 cm   | PERETTO R., TONIOLO, ZERBINATI 1989, n. 421, pp. 489-490, con bibliografia precedente; <i>CAV</i> , IV, p. 121, n. 73.2; <i>Adria</i> 2006, p. 38.<br>Museo Nazionale di Adria (RO), lapidario, braccio ovest (I.G. 12757) |
| 580 | Stele funeraria | Adria (RO), località Retratto, area dell'ospedale Santa Maria Regina degli Angeli, cantiere S.I.C.E.S. (1994) | Fine del I sec. a.C. - inizio del I sec. d.C. | Stele con terminazione a disco frammentaria lungo il fianco destro. Si menziona il raro gentilizio <i>Velcinius</i> , forse un <i>unicum</i> ; esistono comunque nomi simili, quali <i>Velcius</i> , <i>Velcennius</i> , <i>Volcinius</i> . Prenome e gentilizio sono divisi da due punti allineati in verticale, segno di interpunzione risalente già all'età regia. L'iscrizione recita: <i>M(arci) Velcini / Q(uinti) f(ili)</i> . 29,2 x 21,5 cm; h. 65,5 cm  | ZERBINATI 1995, n. 7, p. 99, p. 104, fig. 7; <i>Adria</i> 2006, p. 28.<br>Museo Nazionale di Adria (RO), lapidario, braccio ovest (I.G. 12747)   |
| 581 | Stele funeraria | Adria (RO), località Retratto, area dell'ospedale Santa Maria Regina degli Angeli, saggio 1993 (1993)         | I sec. d.C.                                   | Stele parallelepipeda mutila inferiormente e lacunosa di buona parte del lato sinistro, con una modesta scheggiatura nell'angolo superiore destro. <i>Cinnuamus</i> o <i>cinnamum</i> significa "cannella" ed è dunque un cognome in relazione al dolce profumo della spezia. Rinvenuta nel riempimento di una fornace da calce, forse del XIX sec. L'iscrizione recita: <i>L(ucius) Camerius / L(uci) l(ibertus) / Cinnamus / IIIII Iuir / -----?</i> 49,5 x 24 cm; h. 43,5 cm   | ZERBINATI 1995, n. 1, pp. 93-95, 103, fig. 1; <i>Adria</i> 2006, p. 21.<br>Museo Nazionale di Adria (RO), lapidario, braccio est (I.G. 12730)  |
| 582 | Stele funeraria | Adria (RO), località Canareggio (1925)  | Fine del I sec. a.C. - inizio del I sec. d.C. | Stele parallelepipeda con terminazione a disco avente piccola scheggiatura. Rinvenuta assieme alla stele MM 583. L'iscrizione recita: <i>Q(uintus) Lepidius / L(uci) f(ilius) Niger</i> . 29 x 13 cm; h. 95 cm  | GHISLANZONI 1931c; FORLATI TAMARO 1956, n. 21, p. 60; PERETTO R., TONIOLO, ZERBINATI 1989, n. 400, pp. 462-464; <i>Adria</i> 2006, p. 31.<br>Museo Nazionale di Adria (RO), lapidario, braccio ovest (I.G. 12733)          |

| MM  | DEFINIZIONE     | LUOGO DI RINVENIMENTO (anno)                                | DATAZIONE                                     | DESCRIZIONE   | BIBLIOGRAFIA   |
|-----|-----------------|---|---|---|--|
|     |                 |   |   |   | LUOGO DI CONSERVAZIONE (n° identificativo)   |
| 583 | Stele funeraria | Adria (RO), località Canareggio (1925)                      | Fine del I sec. a.C. - inizio del I sec. d.C. | Stele parallelepipeda, pertinente a un membro di una gens di origine sabina, di cui un ramo si stabilì nella <i>Venetia</i> in concomitanza con la romanizzazione. Rinvenuta assieme alla stele MM 582.<br>L'iscrizione recita: <i>Aurelia Q(uinti) filia Max(ima)</i> .<br>40,5 x 19 cm; h. 96 cm  | GHISLANZONI 1931c; FORLATI TAMARO 1956, n. 2, p. 51; PUPILLO 1990-1991, p. 349, 356, fig. 2; <i>Adria</i> 2006, p. 7.<br><br>Museo Nazionale di Adria (RO), lapidario, braccio nord (I.G. 12728) |
| 584 | Stele funeraria | Adria (RO), località Amolaretta (1999)                      | I sec. a.C.                                   | Stele funeraria parallelepipeda.<br>L'iscrizione recita: <i>Carinia / Q(uinti) filia Max(ima)</i><br>37 x 18 cm; h. 71 cm   | <i>Adria</i> 2006, p. 44.<br><br>Museo Nazionale di Adria (RO), lapidario, braccio ovest (S.N. 16)   |
| 585 | Stele funeraria | Adria (RO), località Amolaretta (1999)                      | I sec. a.C.                                   | Stele funeraria parallelepipeda con terminazione a disco.<br>L'iscrizione recita: <i>[---]avia T(iti) filia Max(ima)</i><br>39 x 17 cm; h. 94 cm  | <i>Adria</i> 2006, p. 44.<br><br>Museo Nazionale di Adria (RO), lapidario, braccio ovest (S.N. 17)   |
| 586 | Stele funeraria | Adria (RO), necropoli del Canal Bianco (21 luglio 1938)     | I sec. a.C.                                   | Frammento di stele parallelepipeda priva del fianco sinistro e della porzione inferiore. Il nome del defunto può essere integrato, ad esempio, come <i>Bassus, Plassus, Dassus</i> . Nella seconda riga si riscontra uno spazio notevole fra la N e la linea di frattura, quasi che la lettera non costituisca la parte finale di una abbreviazione, ma sia incisa isolatamente. Rinvenuta assieme alla stele MM 587 nella necropoli del Canal Bianco.<br>L'iscrizione recita: <i>[---]assus / [---] An(n)orum XXXVII / -----</i> .<br>40 x 24 cm; h. 37 cm   | FORLATI TAMARO 1956, n. 48, pp. 72-73; <i>Adria</i> 2006, p. 47.<br><br>Museo Nazionale di Adria (RO), lapidario, braccio ovest (I.G. 12750)   |
| 587 | Stele funeraria | Adria (RO), necropoli del Canal Bianco (21 luglio 1938)     | Età romana                                    | Frammento di lapide incorniciata. Rinvenuta assieme alla stele MM 586 nella necropoli del Canal Bianco.<br>L'iscrizione recita: <i>[en]</i><br>39 x 20 cm; h. 35 cm   | FORLATI TAMARO 1956, n. 49, p. 73.<br><br>Museo Nazionale di Adria (RO) (irreperibile)   |
| 588 | Base            | Adria (RO), necropoli del Canal Bianco, tomba 81/bis (1938) | I sec. d.C.                                   | Base di monumento funerario di forma cubica. Piano d'appoggio e superficie superiore costituiscono due listelli aggettanti specchianti, modanati verso l'interno. La base è un po' più spessa; le tre facce anteriore e laterali sono ben lisce, la posteriore è appena sbazzata. Nella faccia superiore si apre la cavità cineraria di forma cilindrica. Termina con un anello rilevato (h. 1,5 cm, larg. 2 cm) e all'interno si notano tracce dello scalpello. Presenta due fori rettangolari disposti obliquamente negli spigoli anteriori della faccia superiore e due intaccature verticali ai lati, a cavallo della modanatura. Sulla fronte, la peggior conservata delle tre facce lavorate, corre l'iscrizione, particolarmente abrasa. Dai giornali di scavo si desume che originariamente ci doveva essere pure un piedistallo. Pertinente ad una tomba ad incinerazione.<br>L'iscrizione recita: <i>Q(uinto) Vibio Q(uinti) l(iberto) Hospiti / anno XX [...?] Numisia uxor Q(uinti) filia Diser [---] / [---]dant</i> .<br>37,5/33,5 x 37,5/34,5 cm; h. 32 cm. Cavità: diam. 19,5 cm; prof. 15 cm | FORLATI TAMARO 1956, n. 43, p. 70; <i>Adria</i> 2006, p. 59; BONOMI, SIGOLO 2008, p. 119.<br><br>Museo Nazionale di Adria (RO), lapidario, braccio ovest (I.G. 3173)                             |
| 589 | Stele funeraria | Adria (RO), località Retratto, F. 65, III SO, /318. (1779)  | Fine del I sec. a.C. - inizio del I sec. d.C. | Stele parallelepipeda; la porzione posteriore e inferiore sono grezzamente sbazzate, mentre la parte superiore è levigata e reca incisa l'iscrizione, su due righe, a lettere regolari. Data la datazione dell'iscrizione, è possibile che il <i>cognomen</i> si riferisca effettivamente all'attività del defunto.<br>L'iscrizione recita: <i>C(aius) Carisius Q(uinti) filius / Faber</i> .<br>43 x 17 cm; 124 cm   | <i>CIL</i> , V, 2338; <i>Adria</i> 2006, p. 54.<br><br>Museo Nazionale di Adria (RO), lapidario, braccio ovest (I.G. 21244)  |
| 590 | Stele funeraria | Adria (RO), località Castello, F. 65, III SO (1811)         | I sec. a.C.                                   | Stele parallelepipeda, grezzamente sbazzata posteriormente ed inferiormente, levigata nella porzione superiore dove risulta inciso a grandi e profonde lettere il testo. Il <i>cognomen</i> <i>Aprens</i> sembra noto in Italia solo da questa iscrizione.<br>L'iscrizione recita: <i>M(arcus) Sabi / nius Apse / ns an(norum) II</i> .<br>35,2 x 18,5 cm; h. 78 cm   | <i>CIL</i> , V, 2362; PUPILLO 1990-1991, pp. 350, 357, fig. 4; <i>Adria</i> 2006, p. 46.<br><br>Museo Nazionale di Adria (RO), lapidario, braccio ovest (I.G. 21242)                             |

| MM  | DEFINIZIONE      | LUOGO DI RINVENIMENTO (anno)  | DATAZIONE                                     | DESCRIZIONE  | BIBLIOGRAFIA  |
|-----|------------------|---|---|--|---|
|     |                  |   |   |  | LUOGO DI CONSERVAZIONE (n° identificativo)  |
| 591 | Stele funeraria  | Adria (RO), necropoli del Canal Bianco, tomba 19 (20 febbraio 1938)   | I sec. a.C.                                   | Stele funeraria parallelepipedica con terminazione a disco, di diametro poco inferiore alla larghezza della base. La levigatura della base e dei lati è sommaria; appena sbizzato il retro. L'iscrizione, a lettere capitali, risulta molto abrasa nella parte sinistra. Il cognome potrebbe essere anche alternativamente <i>Cansa</i> o <i>Cassa</i> .<br>L'iscrizione recita: <i>Tridia / L(uci) l(iberta) / Caesa</i> .<br>25 x 18 cm; h. 82 cm  | FORLATI TAMARO 1956, n. 32, p. 66; <i>Adria</i> 2006, p. 69.  |
|     |                  |   |   |  | Museo Nazionale di Adria (RO), lapidario, braccio sud (I.G. 255)  |
| 592 | Stele funeraria  | Adria (RO)  | I sec. a.C.                                   | Stele parallelepipedica con spigoli arrotondati, forse lacunosa inferiormente. La pietra, all'altezza del nome del patrono, è sgretolata; forse vi era incisa una L per <i>Lucius</i> . Il cognome, di origine greca, è inusuale al nominativo nella forma <i>Phileti</i> (più comuni in Italia settentrionale sono le forme <i>Philete</i> o <i>Phileta</i> ).<br>L'iscrizione recita: <i>Flaminia / [.] l(iberta) Phileti</i> .<br>34 x 12 cm; h. 45 cm  | FORLATI TAMARO 1956, n. 44, p. 70; <i>Adria</i> 2006, p. 71.  |
|     |                  |   |   |  | Museo Nazionale di Adria (RO), lapidario, braccio sud (I.G. 12769)  |
| 593 | Stele funeraria  | Adria (RO), località Retratto, area dell'ospedale Santa Maria Regina degli Angeli, cantiere S.I.C.E.S. (1994) | Fine del I sec. a.C. - inizio del I sec. d.C. | Stele parallelepipedica con terminazione a disco.<br>L'iscrizione recita: <i>T(itus) Mulvius / M(arci) f(ilius) Cam(ilia tribu)</i><br>41 x 18,5 cm; h. 93 cm  | ZERBINATI 1995, n. 5, p. 104, fig. 5; <i>Adria</i> 2006, p. 74.<br>Museo Nazionale di Adria (RO), lapidario, braccio sud (I.G. 12736) |
| 594 | Stele funeraria  | Adria (RO), località Retratto, F. 65, III SO, mm 163/318. (1779)  | Fine del I sec. a.C.                          | Stele parallelepipedica con terminazione a disco ricavata nel medesimo blocco, leggermente lesionata. La porzione posteriore e quella inferiore sono grezzamente sbizzate, mentre quella superiore è levigata.<br>L'iscrizione recita: <i>M(arcus) Titius / L(uci) f(ilius) / Marcellus</i> .<br>41 x 17 cm; h. 92 cm  | <i>CIL</i> , V, 2371; <i>Adria</i> 2006, p. 75.   |
|     |                  |   |   |  | Museo Nazionale di Adria (RO), lapidario, braccio sud (I.G. 21245)  |
| 595 | Cippo votivo     | Adria (RO), località Bettola, F. 65, III SO, mm 168/364 (1877)  | Fine del I sec. a.C. - inizio del I sec. d.C. | Cippo cilindrico, di forma irregolare, leggermente più larga verso il basso, rinvenuto nella necropoli del Canal Bianco. Sembrano suggerire la destinazione votiva la possibile lettura <i>[sa]crum</i> della seconda riga e la formula <i>V S</i> , probabile abbreviazione di <i>v(otum) s(olvit)</i> . Nella prima riga sembrerebbero leggersi anche i piedi delle lettere <i>DIV</i> , precedute forse da una <i>A</i> , insieme interpretabile come parte della parola adiutori o adiutrici, pure compatibile con la dedica sacra. Di lettura molto incerta sono le due lettere conclusive, forse il patronimico <i>M(arci) f(ilius)</i> .<br>L'iscrizione recita: ----- / [---]crum / [---] Teidius V(otum) S(olvit).<br>Diam. 32 cm; h. 85 cm   | FIORELLI 1877a, p. 201; <i>SI</i> , 487; <i>Adria</i> 2006, p. 24.  |
|     |                  |   |   |  | Museo Nazionale di Adria (RO), lapidario, braccio est (I.G. 21249)  |
| 596 | Lastra funeraria | Adria (RO), località Bettola, F. 65, III SO, mm 168/364 (1764)  | I sec. d.C.                                   | Lastra parallelepipedica, con lato lungo orizzontale, grezzamente sbizzata posteriormente, poco levigata anteriormente dove si legge un nome greco.<br>L'iscrizione recita: <i>Hylas m(unicipium) A(triatium servus)</i> .<br>61 x 21 cm; h. 35 cm   | <i>CIL</i> , V, 2343; <i>Adria</i> 2006, p. 19.   |
|     |                  |   |   |  | Museo Nazionale di Adria (RO), lapidario, braccio est (I.G. 21243)  |
| 597 | Stele funeraria  | Adria (RO), località Retratto, area dell'ospedale Santa Maria Regina degli Angeli (2002)                      | Fine del I sec. a.C.                          | Stele funeraria parallelepipedica di grandi dimensioni, elemento frontale di recinto funerario, rinvenuto tra materiale di scarico di una discarica del XIX sec. Marcelli è forse una menzione al genitivo del nome del marito di <i>Maelia</i> , oppure il cognome della donna, <i>Marcelli(na)</i> . La donna, probabilmente abiente, era libera e ancora in vita o per disposizione testamentaria aveva fatto elargizioni alla città: per questa ragione l'amministrazione municipale le avrebbe concesso il terreno per la sepoltura, probabilmente un segno di gratitudine o di attenzione nei confronti della consorte di un uomo in vista.<br>L'iscrizione recita: <i>Decurionum decreto / Maeliae Q(uinti) f(iliae) Marcelli / locus sepulturae da(tus) in fronte p(edes) XXXX / introrsus p(edes) XXXX</i> .<br>59 x 31 cm; h. 133 cm | <i>CIL</i> , V, 2314; <i>Adria</i> 2006, p. 18; BONOMI, SIGOLO 2008, pp. 120-122, con bibliografia precedente.                        |
|     |                  |   |   |  | Museo Nazionale di Adria (RO), lapidario, braccio est (S.N. 28)   |

| MM  | DEFINIZIONE     | LUOGO DI RINVENIMENTO (anno)   | DATAZIONE                    | DESCRIZIONE  | BIBLIOGRAFIA   |
|-----|-----------------|--|------------------------------|--|--|
|     |                 |  |                              |  | LUOGO DI CONSERVAZIONE (n° identificativo)   |
| 598 | Stele funeraria | Adria (RO), necropoli del Canal Bianco (18 aprile 1938)  | Fine del I sec. a.C.         | Stele parallelepipeda con terminazione a disco. La M della formula di patronato contiene una piccola incisione orizzontale che fa supporre una A in legamento.<br>L'iscrizione recita: <i>Cassia Ma(rci) l(iberta) [H]ospita</i> .<br>30,5 x 11,7 cm; h. 88,5 cm   | FORLATI TAMARO 1956, n. 18, p. 58; FOGOLARI, SCARFI 1970, n. 54,2, p. 80, con bibliografia precedente; <i>Adria</i> 2006, p. 10.<br>Museo Nazionale di Adria (RO), lapidario, braccio est (I.G. 12731)             |
| 599 | Stele funeraria | Adria (RO), località Amolara, F. 65 III SO, mm 109/381 (1756)                                      | Fine del I sec. a.C.         | Stele parallelepipeda con terminazione a disco ricavata nel medesimo blocco. La lastra presenta circa alla metà due incavi laterali per grappe, probabilmente indicatori di un riuso. Le porzioni posteriore e inferiore sono sbazzate grezzamente, mentre quella anteriore superiore è levigata e reca incisa l'iscrizione.<br>L'iscrizione recita: <i>T(itus) Attius / L(uci) f(ilius) Rufus</i><br>46 x 15,5 cm; h. 140 cm; Diam. disco 59 cm   | <i>CIL</i> , V, 2318; FOGOLARI, SCARFI 1970, n. 54,1, p. 79, con bibliografia precedente; <i>Adria</i> 2006, p. 7.<br>Museo Nazionale di Adria (RO), lapidario, braccio nord (I.G. 21246; inventario Bocchi Pp 45) |
| 600 | Cippo funerario | Adria (RO), località Bettola, F. 65, III SO, mm 168/364 (2 ottobre 1939)                           | I sec. a.C.                  | Frammento di cippo sepolcrale di forma rettangolare, rinvenuto occasionalmente nel corso di arature. Dalla frattura della pietra non si riesce a comprendere se il testo sia completo o meno. Rinvenuta negli scavi del Canal Bianco secondo B. Forlati Tamaro; si seguono qui le indicazioni degli inventari del Museo che fanno riferimento a un rinvenimento occasionale.<br>L'iscrizione recita: <i>[---?] M(arcus) Vettius / [---?] Q(uinti) f(ilius)</i><br>32 x 18,5 cm; h. 30 cm   | FORLATI TAMARO 1956, n. 47, p. 72.<br>Museo Nazionale di Adria (RO), deposito (I.G. 12759)   |
| 601 | Stele funeraria | Adria (RO), località Retratto, area dell'ospedale Santa Maria Regina degli Angeli (settembre 1970) | Seconda metà del I sec. a.C. | Stele funeraria parallelepipeda, arrotondata sul retro, presentante alcune sbrecciature.<br>L'iscrizione recita: <i>D(is) [M(anibus)] / Q(uinto) Pinnio / Q(uinti) l(iberto) Cam(ilia tribu) / locus sepul(turae) dat(us) / in fr(onte) p(edes) XXXX / intr(orsus) p(edes) XXXX</i><br>33 x 15 cm; h. 97,5 cm  | ZERBINATI 1990-1991, n. 6, pp. 367-368, p. 375, figg. 11-12; <i>AE</i> 1993, 765; ZERBINATI 1995, n. 5, pp. 97-98.<br>Museo Nazionale di Adria (RO), deposito (I.G. 12737)   |
| 602 | Stele funeraria | Adria (RO), località Retratto, via Moro, F. 65, III SO (novembre 1987)                             | I sec. d.C.                  | Stele funeraria centinata, levigata nella porzione che doveva sporgere dal terreno. Rinvenuta non <i>in situ</i> ma probabilmente poco distante dall'originale luogo di sepoltura, sul ciglio non arginato della strada, tra terra di riporto scavata da un fosso. Poco lontano è stata rinvenuta la stele MM 603.<br>L'iscrizione recita: <i>Spediae L(uci) f(ilia) / Secunda[e] / locus sepul(turae) datus / in front(e) p(edes) XXX / introrsus p(edes) XXX</i><br>39 x 16,5 cm; 108 cm | ZERBINATI 1990-1991, n. 5, pp. 366-367, p. 374, figg. 9-10; <i>AE</i> 1993, pp. 219, n. 764.<br>Museo Nazionale di Adria (RO), deposito (I.G. 12743)   |
| 603 | Stele funeraria | Adria (RO), località Retratto, via Moro, F. 65, III SO (novembre 1987)                             | Età romana                   | Stele funeraria a disco anepigrafe, predisposta per ricevere l'iscrizione. Rinvenuta non <i>in situ</i> ma probabilmente poco distante dall'originale luogo di sepoltura, sul ciglio non arginato della strada, tra terra di riporto scavata da un fosso. Poco lontano è stata rinvenuta la stele MM 602.  | ZERBINATI 1990-1991, p. 367.<br>Museo Nazionale di Adria (RO), deposito (S.N. 3)   |
| 604 | Stele           | Adria (RO) (?)   | Età romana                   | Stele parallelepipeda centinata. La stele è iscritta, ma la superficie è di difficile lettura.<br>38 x 19 cm; h. 101 cm  | ---<br>Museo Nazionale di Adria (RO), deposito (S.N. 19)   |
| 606 | Stele funeraria | Adria (RO) (?)   | I sec. a.C.                  | Stele parallelepipeda con una riga iscritta nella porzione superiore, ma la cui superficie, molto abrasa, risulta di difficile lettura.<br>L'iscrizione recita: <i>C(aius) Veib[ius]</i><br>33 x 18 cm; h. 89 cm   | ---<br>Museo Nazionale di Adria (RO), deposito (S.N. 9)  |
| 607 | Stele funeraria | Adria (RO) (?)   | I sec. d.C.                  | Stele funeraria parallelepipeda centinata con indicazione dei limiti sepolcrali. La stele presenta un profondo incasso lungo la sua verticale dovuta a riutilizzo.<br>L'iscrizione recita: <i>In fr(onte) p(edes) LX / in a(gro) [p(edes)] LX</i><br>37 x 20,5 cm; h. 116,5 cm   | ---<br>Museo Nazionale di Adria (RO), deposito (S.N. 18)   |

| MM  | DEFINIZIONE      | LUOGO DI RINVENIMENTO (anno)  | DATAZIONE     | DESCRIZIONE  | BIBLIOGRAFIA  |
|-----|------------------|---|---------------|--|---|
|     |                  |   |               |  | LUOGO DI CONSERVAZIONE (n° identificativo)  |
| 608 | Macina           | Adria (RO), località Retratto, area dell'ospedale Santa Maria Regina degli Angeli, US 466/1800 (1 dicembre 2011)              | Età romana    | Elemento parallelepipedo con una concavità semicircolare lungo uno dei lati lunghi interpretato come grande frammento di macina.<br>107 x 26 cm; h. 80 cm; diam. concavità 48 cm   | ---   |
|     |                  |   |               |  | Museo Nazionale di Adria (RO), deposito   |
| 609 | Cippo funerario  | Adria (RO), località Retratto, area dell'ospedale Santa Maria Regina degli Angeli (2007)                                      | Età romana    | Cippo cilindrico. Riconoscimento petrografico dubbio. Sulla pietra si legge: <i>OSSA T. TITI T.L. / CHRESTI / ARCHE-CONLIB</i><br>Diam. 31 cm; h. 71 cm  | ---   |
|     |                  |   |               |  | Museo Nazionale di Adria (RO), deposito   |
| 667 | Stele funeraria  | Adria (RO)  | I sec. a.C.   | Stele funeraria parallelepipeda con iscrizione curiosamente in basso.<br>L'iscrizione recita: [---] <i>Secunda M(ani) l(iberta)</i> [---]<br>35 x 19 cm; h. 70 cm  | FORLATI TAMARO 1956, n. 11, p. 56.  |
|     |                  |   |               |  | Museo Archeologico Nazionale di Adria (irreperibile)                              |
| 668 | Stele funeraria  | Adria (RO), necropoli del Canal Bianco (25 aprile 1938)   | I sec. a.C.   | Stele funeraria con terminazione a disco inserito in una lastra di forma parallelepipeda.<br>L'iscrizione recita: <i>L(ucius) Spedius L(uci) f(ilius) / Capitulus</i><br>27 x 8 cm; h. 23 cm   | FORLATI TAMARO 1956, n. 29, p. 64.  |
|     |                  |   |               |  | Museo Archeologico Nazionale di Adria (irreperibile)                              |
| 669 | Cippo funerario  | Adria (RO), località Ca' Garzoni, tomba 51 (1966)   | Età tiberiana | Cippo piramidale trachitico, molto eroso e non conservato, segnacolo di una tomba a inumazione di bambino nella necropoli di Ca' Garzoni.<br>24 x 9 cm; h. 15  | MANGANI 1982, pp. 93, 100.  |
| 678 | Cippo confinario | Adria (RO), località Retratto, area dell'ospedale Santa Maria Regina degli Angeli, palazzina dei servizi, US 1753 (2010-2011) | II sec. a.C.  | Cippo interpretato come confinario del limite urbano, posto presso il margine settentrionale di un tratto stradale, in corrispondenza del piede di un terrapieno.  | GAMBACURTA, BACCI, MARGASSA 2012, nota 14, p. 49.                                 |
| 729 | Stele funeraria  | Adria (RO), località San Giovanni   | I sec. a.C.   | Stele funeraria parallelepipeda con alcune scheggiature presso gli angoli. Un solco appena rilevato delimita la metà inferiore della stele, sgrezzata rozzamente.<br>L'iscrizione recita: <i>Cameria / M(arci) f(ilia) / Secunda</i><br>40 x 10 cm; h. 91 cm | PUPILLO 1990-1991.  |
| 973 | Cippo funerario  | Adria (RO) (XV sec. d.C.)   | I sec. d.C.   | Cippo funerario con estremità centinata.<br>L'iscrizione recita: <i>L(ucius) Virius Vict/or</i><br>31,5 x 18,5 cm; h. 78 cm  | <i>CIL</i> , V, 2372; ZERBINATI 1982b, n. 11, p. 74, con bibliografia precedente. |
|     |                  |   |               |  | Museo dei Grandi Fiumi, Rovigo, secondo chiostro                                  |

## 1.15. IL TERRITORIO POLESANO A OVEST DI ADRIA

### 1.15.1. Strutture e infrastrutture

| MI | DEFINIZIONE | EDIFICIO DI PERTINENZA | LUOGO DI RINVENIMENTO (anno)                             | DATAZIONE  | DESCRIZIONE   | BIBLIOGRAFIA  |
|----|-------------|------------------------|--|------------|---|---|
|    |             |                        |  |            |   | LUOGO DI CONSERVAZIONE (n° identificativo)                |
| 18 | Basolo      |                        | San Martino di Venezze (RO), località Penisola, sito 100 | Età romana | Basolo quadrato considerato come "da pavimentazione".<br>28 x 33 cm; h. 11 cm   | GRIGATO, MARAGNO E. 1996, n. A100, pp. 194-195.           |
|    |             |                        |  |            |   | Museo della centuriazione romana di Villadose, prima sala |
| 19 | Basolo      |                        | San Martino di Venezze (RO), località Penisola, sito 100 | Età romana | Basolo poligonale con faccia superiore piana e inferiore a cuneo. Il riconoscimento petrografico macroscopico è dubbio.<br>58 x 56 cm; h. 22 cm | GRIGATO, MARAGNO E. 1996, n. A100, pp. 194-195.           |
|    |             |                        |  |            |   | Museo della centuriazione romana di Villadose, prima sala |

| MI  | DEFINIZIONE                        | EDIFICIO DI PERTINENZA | LUOGO DI RINVENIMENTO (anno)  | DATAZIONE                 | DESCRIZIONE   | BIBLIOGRAFIA  |
|-----|------------------------------------|------------------------|---|---------------------------|---|---|
|     |                                    |                        |   |                           |   | LUOGO DI CONSERVAZIONE (n° identificativo)  |
| 20  | Basolo                             |                        | Villadose (RO)  | Età romana                | Basolo poligonale con faccia superiore piana e inferiore a cuneo. 46 x 43 cm; h. 28 cm  | ---   |
| 70  | Preparazione stradale              | Tratto stradale        | Villadose (RO), località Rovigata, sito V109  | Età romana                | Scapoli lapidei di varia pezzatura pertinenti a un sottofondo stradale; allo stesso tratto si riferiscono anche i basoli MI 71.   | PERETTO R. 1968, p. 19; GRIGATO, MARAGNO E. 1993, pp. 202-203; MARAGNO E. 1993b, n. V109, p. 351; GRIGATO, MARAGNO E. 1996, n. V109, pp. 192-193; MASIERO 1999, pp. 107-108, 116-117. |
| 71  | Pavimentazione stradale (basolato) | Tratto stradale        | Villadose (RO), località Rovigata, sito V109  | Età romana                | Basoli pertinenti a una pavimentazione stradale, piuttosto grandi per dimensioni; allo stesso tratto si riferiscono anche gli scapoli MI 70.  | PERETTO R. 1968, p. 19; GRIGATO, MARAGNO E. 1993, pp. 202-203; <i>idem</i> 1996, n. V108, pp. 192-193; MASIERO 1999, pp. 107-108, 116-117.  |
| 220 | Blocchi                            |                        | Canda (RO), località Ruzzina, campagna Chieregati (1966)                                  | Età romana                | Blocchi sporadici trachitici sommariamente squadrati, rinvenuti in associazione a frammenti di laterizi e di intonaci, oltre che a monete datate al I sec. d.C.   | ZERBINATI 1982a, n. 16, p. 148; CAV, III, f. 64, 289, con bibliografia precedente.  |
| 221 | Blocchi                            |                        | San Bellino (RO), località Nane di Sotto  | Età romana                | Blocchi sporadici trachitici di forma poligonale, rinvenuti in associazione a materiale di età romana.  | ZERBINATI 1982a, n. 19, p. 135, con bibliografia precedente; CAV, III, f. 64, 315, con bibliografia precedente.   |
| 224 | Blocchi                            |                        | Paolino di Fratta Polesine (RO), boaria Bacchiega   | Età romana                | Blocchi trachitici sporadici di piccole dimensioni, rinvenuti in associazione a materiali di età romana.  | ZERBINATI 1973, p. 4; <i>Idem</i> 1982, n. 31, p. 142, con bibliografia precedente; CAV, III, f. 64, 346, con bibliografia precedente.  |
| 225 | Blocchi                            | Edificio privato       | San Martino di Venezze (RO), località Saline, sito A52 (Anni '60-'70 del XX sec.)         | Età romana                | Blocchi squadrati trachitici sporadici, rinvenuti in associazione a materiali di età romana e ritenuti pertinenti a un edificio privato di lusso.   | ZERBINATI 1982a, n. 5b, p. 95; CAV, III, f. 64, 446, con bibliografia precedente; ZERBINATI 1993, p. 126; GRIGATO, MARAGNO E. 1996, n. A52, pp. 192-193.                              |
| 226 | Blocchi                            |                        | San Martino di Venezze (RO), località Chiaron, fondo Favaron                              | Età romana                | Blocchi squadrati trachitici di grandi dimensioni, rinvenuti sporadici in associazione a materiali di età romana.   | ZERBINATI 1982a, n. 6, p. 377; CAV, III, f. 64, 449, con bibliografia precedente; ZERBINATI 1993, p. 125.   |
| 227 | Blocchi                            |                        | Fiesso Umbertiano (RO), località San Donato (1984)  | Età romana                | Blocchi trachitici sporadici, rinvenuti in seguito a lavori di spianamento, associati a materiale di età romana e secondo Uggeri probabilmente reimpiegati anche in età medievale.  | CAV, III, f. 76, 26, con bibliografia precedente; UGGERI 2002, n. 54 p. 108.  |
| 228 | Strutture murarie                  | Edificio privato       | Guarda Veneta (RO), località Campagna Grande, sito PG3 (1967-1975)                        | I sec. a.C. - I sec. d.C. | Strutture murarie costituite da blocchi di trachite.  | CAV, III, f. 76, 40, con bibliografia precedente; GRIGATO, MARAGNO E. 2000, n. PG3, pp. 14, 38-39, 54-55; TONIOLO 2000, p. 77; UGGERI 2002, n. 64, p. 111.                            |
| 234 | Blocchi                            |                        | Gavello (RO), corte Lina  | Età romana                | Strato di blocchi trachitici rinvenuti in associazione a materiale di età romana nel corso di arature.  | CAV, IV, f. 65, 79, con bibliografia precedente.  |
| 235 | Blocchi                            |                        | Gavello (RO), Fenile Lavori Nuovi   | Età romana                | Blocchi trachitici sporadici, rinvenuti in associazione a materiale di età romana nel corso di arature.   | CAV, IV, f. 65, 81, con bibliografia precedente.  |
| 257 | Basoli                             |                        | Mardimago di Rovigo (RO)  | Età romana                | Basoli sporadici rinvenuti nel paese, di cui si è ipotizzata la pertinenza ad un tracciato stradale.  | ZERBINATI 1982a, n. 10d, p. 96, con bibliografia precedente; CAV, III, f. 64, 438, con bibliografia precedente.   |
| 258 | Pavimentazione stradale (basolato) | Tratto stradale        | Crespino (RO), località Selva, sito VC54 (1939)   | Età romana                | Pavimentazione stradale costituita da basoli trachitici.  | DE BON 1939, p. 56; CALZOLARI 1990-1991, p. 262; CAV, III, f. 64, 487, con bibliografia precedente; GRIGATO, MARAGNO E. 2000, n. VC54, pp. 52-53; UGGERI 2002, n. 70B, p. 113.        |
| 259 | Basoli                             |                        | Pontecchio Polesine (RO)  | Età romana                | Basoli trachitici, rinvenuti sporadici in associazione a materiale di età romana.   | DE BON 1939, p. 46, fig. 2; CALZOLARI 1990-1991, p. 262; CAV, III, f. 64, 491, con bibliografia precedente.   |
| 265 | Pavimentazione stradale (basolato) | Tratto stradale        | Gavello (RO), tenuta Dossi  | Età romana                | Pavimentazione stradale costituita da basoli trachitici connessi con una limitata quantità di legante e con «materiale più piccolo». La strada presentava un profilo convesso per favorire il deflusso delle acque meteoriche. Larg. carreggiata 7/10 m; lung. complessiva 5 km | FIGLIOLI 1878, pp. 115-116; CALZOLARI 1988a, p. 117; CAV, IV, f. 65, 82.1, con bibliografia precedente.   |
| 354 | Strutture murarie                  | Edificio               | Costa di Rovigo (RO), calà delle Coatte-Stanga, fondo Stanga, proprietà Gappellato (1966) | Età romana                | Strutture murarie in massi trachitici e mattoni pertinenti ad un edificio non meglio identificato, rinvenuto a 40 cm di profondità.   | ZERBINATI 1982a, n. 6, p. 114, con bibliografia precedente.   |

| MI   | DEFINIZIONE                           | EDIFICIO DI PERTINENZA | LUOGO DI RINVENIMENTO (anno)                                       | DATAZIONE     | DESCRIZIONE   | BIBLIOGRAFIA   |
|------|---------------------------------------|------------------------|--|---------------|---|--|
|      |                                       |                        |  |               |   | LUOGO DI CONSERVAZIONE (n° identificativo)   |
| 400  | Pavimentazione stradale (massicciata) | Tratto stradale        | Gavello (RO), campagne a ovest                                     | Età romana    | Pavimentazione stradale costituita da una massicciata di ciottoli trachitici.   | CALZOLARI 1988a, p. 117, con bibliografia precedente.  |
| 548  | Basoli                                |                        | Gavello (RO)   | Età romana    | Basoli poligonali di grandi dimensioni rinvenuti nel territorio di Gavello e probabilmente pertinenti a pavimentazioni stradali.  | DE BON 1939, pp. 92, 94; CALZOLARI 1990-1991, p. 262.  |
| 560  | Preparazione stradale                 | Tratto stradale        | Fasana Polesine di Adria (RO), proprietà Trebbi                    | Età romana    | Blocchi informi trachitici che costituivano il <i>rudus</i> del tratto stradale, probabilmente la via <i>Annia</i> .  | DE BON 1939, pp. 80, 83.   |
| 864  | Plinto                                |                        | ---  | Età romana    | Plinto parallelepipedo con disco alla sommità, probabilmente attacco della colonna.<br>Plinto 79 x 65 cm, h. 15 cm; disco diam 64 cm, h. 5 cm   | ---  |
| 1196 | Blocco                                |                        | Villadose (RO), località Molinara, sito V28 (Anni '80 del XX sec.) | Età imperiale | Blocco di trachite non sbizzato rinvenuto in associazione a materiali di età romana.<br>H. ca. 40 cm  | DONNER 1991-1992, n. 157, con bibliografia precedente; GRIGATO, MARAGNO E. 1993, pp. 202-203; MARAGNO E. 1993b, n. V28, p. 345; GRIGATO, MARAGNO E. 1996, n. V28, pp. 190-191. |
| 1380 | Terrapieno                            | Tratto stradale        | Villadose (RO), località Ca' Motte, sito A9                        | Età romana    | Terrapieno costituito da blocchi di trachite disposti su tre corsi, con funzione di sostegno/fondazione del tratto stradale e contiguo a una stratificazione di limo e argille, tipico dei depositi organici dei fossati ai lati dei tratti stradali. Interpretato come il margine esterno sinistro del cardine che interseca il decumano massimo della centuriazione di quest'area.<br>Larg. 120 cm; h. 100 cm | FACCHINI, COLLARIN 2008, pp. 468-469, fig. 4.  |
| 1414 | Blocchi                               |                        | Villadose (RO), località San Pietro, sito A12                      | Età romana    | Blocchi trachitici informi, interpretati come materiale edilizio.   | GRIGATO, MARAGNO E. 1993, p. 198; MARAGNO E. 1993b, n. A12, p. 333; GRIGATO, MARAGNO E. 1996, n. A12, pp. 192-193.   |
| 1415 | Blocchi                               |                        | Villadose (RO), località Cambio, sito V26                          | Età romana    | Blocchi trachitici interpretati come materiale lapideo da costruzione di età romana.  | GRIGATO, MARAGNO E. 1993, pp. 202-203; MARAGNO E. 1993b, n. V26, p. 345; GRIGATO, MARAGNO E. 1996, n. V26, pp. 190-191.  |
| 1416 | Basoli                                |                        | Villadose (RO), località Cagna, sito V34                           | Età romana    | Basoli trachitici con una delle facce levigate.   | GRIGATO, MARAGNO E. 1993, pp. 202-203; MARAGNO E. 1993b, n. V34, p. 347; GRIGATO, MARAGNO E. 1996, n. V34, pp. 190-191.  |
| 1417 | Blocchi                               |                        | Villadose (RO), località Moline, sito V35                          | Età romana    | Blocchi trachitici interpretati come materiale lapideo da costruzione di età romana.  | GRIGATO, MARAGNO E. 1993, pp. 202-203; MARAGNO E. 1993b, n. V35, p. 347.   |
| 1418 | Scapoli lapidei                       |                        | Villadose (RO), località Ocarette, sito V38                        | Età romana    | Scapoli trachitici interpretati come materiale lapideo da costruzione di età romana.  | GRIGATO, MARAGNO E. 1993, pp. 202-203; MARAGNO E. 1993b, n. V38, p. 348; GRIGATO, MARAGNO E. 1996, n. V38, pp. 190-191.  |
| 1419 | Blocco                                |                        | Villadose (RO), località Ocare, sito V41                           | Età romana    | Blocco parallelepipedo trachitico.<br>70 x 30 x 30 cm   | GRIGATO, MARAGNO E. 1993, pp. 202-203; MARAGNO E. 1993b, n. V41, p. 349.   |
| 1420 | Scapoli lapidei                       |                        | Villadose (RO), località Casonetto, sito V44                       | Età romana    | Scapoli trachitici interpretati come materiale lapideo da costruzione di età romana.  | GRIGATO, MARAGNO E. 1993, pp. 202-203; MARAGNO E. 1993b, n. V44, p. 349.   |
| 1421 | Blocco                                |                        | Villadose (RO), località SegaiZZa, sito V89                        | Età romana    | Blocco trachitico squadrato emerso nel corso di arature.<br>H. 80 cm  | GRIGATO, MARAGNO E. 1993, pp. 202-203; MARAGNO E. 1993b, n. V89, p. 350.   |
| 1422 | Scapoli lapidei                       |                        | Villadose (RO), località Barchessa, sito V92                       | Età romana    | Scapoli trachitici interpretati come materiale lapideo da costruzione di età romana.  | GRIGATO, MARAGNO E. 1993, pp. 202-203; MARAGNO E. 1993b, n. V92, p. 350; GRIGATO, MARAGNO E. 1996, n. V92, pp. 190-191.  |
| 1423 | Scapoli lapidei                       |                        | Villadose (RO), località Pantiera, sito V106                       | Età romana    | Scapoli trachitici interpretati come materiale lapideo da costruzione di età romana.  | GRIGATO, MARAGNO E. 1993, pp. 202-203; MARAGNO E. 1993b, n. V106, p. 351; GRIGATO, MARAGNO E. 1996, n. V106, pp. 192-193.  |
| 1424 | Scapoli lapidei                       |                        | Villadose (RO), località Barchessa, sito V108                      | Età romana    | Scapoli trachitici interpretati come materiale lapideo da costruzione di età romana.  | GRIGATO, MARAGNO E. 1993, pp. 202-203; MARAGNO E. 1993b, n. V108, p. 351; GRIGATO, MARAGNO E. 1996, n. V108, pp. 192-193.  |

| MI   | DEFINIZIONE     | EDIFICIO DI PERTINENZA | LUOGO DI RINVENIMENTO (anno)                     | DATAZIONE  | DESCRIZIONE  | BIBLIOGRAFIA  |
|------|-----------------|------------------------|--|------------|--|---|
|      |                 |                        |  |            |  | LUOGO DI CONSERVAZIONE (n° identificativo)  |
| 1425 | Blocco          |                        | Villadose (RO), località Cambio, sito V110       | Età romana | Blocco trachitico grezzo quasi completamente interrato al momento del rinvenimento. 50 x 30 cm   | GRIGATO, MARAGNO E. 1993, pp. 202-203; MARAGNO E. 1993b, n. V110, p. 351; GRIGATO, MARAGNO E. 1996, n. V110, pp. 192-193.                       |
| 1426 | Blocchi         |                        | Villadose (RO), località Ca' Motte, sito A8      | Età romana | Blocchi trachitici interpretati come materiale lapideo da costruzione di età romana.   | GRIGATO, MARAGNO E. 1993, pp. 204-205; MARAGNO E. 1993b, n. A8, p. 330; GRIGATO, MARAGNO E. 1996, n. A8, pp. 192-193.                           |
| 1427 | Basoli          |                        | Villadose (RO), località Taglietto, località A10 | Età romana | Basoli trachitici rinvenuti non <i>in situ</i> , con la faccia superiore levigata, interpretati come pertinenti al decumano massimo della centuriazione dell'area. | GRIGATO, MARAGNO E. 1993, pp. 204-205; MARAGNO, PARRI, p. 307; MARAGNO E. 1993b, n. A10, p. 332; GRIGATO, MARAGNO E. 1996, n. A10, pp. 192-193. |
| 1428 | Scapoli lapidei |                        | Villadose (RO), località Barchessa, sito A11     | Età romana | Scapoli trachitici interpretati come materiale lapideo da costruzione di età romana.   | GRIGATO, MARAGNO E. 1993, pp. 204-205; MARAGNO E. 1993b, n. A11, p. 332; GRIGATO, MARAGNO E. 1996, n. A11, pp. 192-193.                         |
| 1429 | Scapoli lapidei |                        | Villadose (RO), località Tribol, sito A17        | Età romana | Scapoli trachitici interpretati come materiale lapideo da costruzione di età romana.   | GRIGATO, MARAGNO E. 1993, pp. 204-205; MARAGNO E. 1993b, n. A17, p. 334; GRIGATO, MARAGNO E. 1996, n. A17, pp. 192-193.                         |
| 1430 | Basolo          |                        | Villadose (RO), località Taglio, sito A19        | Età romana | Basolo trachitico con una faccia levigata e le altre irregolari, rinvenuto assieme ai basoli MI 1440-1441.   | GRIGATO, MARAGNO E. 1993, pp. 204-205; MARAGNO E. 1993b, n. A19, p. 334.  |
| 1431 | Scapoli lapidei |                        | Villadose (RO), località Taglietto, sito A27     | Età romana | Radi scapoli trachitici interpretati come materiale lapideo da costruzione di età romana.  | GRIGATO, MARAGNO E. 1993, pp. 204-205; MARAGNO E. 1993b, n. A27, p. 335; GRIGATO, MARAGNO E. 1996, n. A27, pp. 192-193.                         |
| 1432 | Scapoli lapidei |                        | Villadose (RO), località Sant'Antonio, sito A62  | Età romana | Rari scapoli trachitici interpretati come materiale lapideo da costruzione di età romana.  | GRIGATO, MARAGNO E. 1993, pp. 204-205; MARAGNO E. 1993b, n. A62, p. 336; GRIGATO, MARAGNO E. 1996, n. A62, pp. 194-195.                         |
| 1433 | Scapoli lapidei |                        | Villadose (RO), località Barchessa, sito A75     | Età romana | Rari scapoli trachitici interpretati come materiale lapideo da costruzione di età romana.  | GRIGATO, MARAGNO E. 1993, pp. 204-205; MARAGNO E. 1993b, n. A75, p. 337; GRIGATO, MARAGNO E. 1996, n. A75, pp. 194-195.                         |
| 1434 | Scapoli lapidei |                        | Villadose (RO), località Il Quarto, sito A95     | Età romana | Scapoli trachitici interpretati come materiale lapideo da costruzione di età romana.   | GRIGATO, MARAGNO E. 1993, pp. 204-205; MARAGNO E. 1993b, n. A95, p. 340; GRIGATO, MARAGNO E. 1996, n. A95, pp. 194-195.                         |
| 1435 | Blocco          |                        | Villadose (RO), località Il Quarto, sito A96     | Età romana | Blocco trachitico non lavorato interpretato come materiale lapideo da costruzione di età romana.   | GRIGATO, MARAGNO E. 1993, pp. 204-205; MARAGNO E. 1993b, n. A96, p. 340; GRIGATO, MARAGNO E. 1996, n. A96, pp. 194-195.                         |
| 1436 | Scapoli lapidei |                        | Villadose (RO), località C. Costato, sito AD10   | Età romana | Scapoli trachitici interpretati come materiale lapideo da costruzione di età romana.   | GRIGATO, MARAGNO E. 1993, pp. 204-205; MARAGNO E. 1993b, n. AD10, p. 341; GRIGATO, MARAGNO E. 1996, n. AD10, pp. 196-197.                       |
| 1437 | Scapoli lapidei |                        | Villadose (RO), località Taglietto, località A10 | Età romana | Scapoli lapidei trachitici rinvenuti sporadici in associazione a materiale di età romana.  | MARAGNO E. 1993b, n. A10, p. 332; GRIGATO, MARAGNO E. 1996, pp. 192-193.  |
| 1438 | Blocchi         |                        | Villadose (RO), località Taglietto, località A10 | Età romana | Blocchi trachitici di piccole dimensioni rinvenuti sporadici in associazione a materiale di età romana.  | MARAGNO E. 1993b, n. A10, p. 332; GRIGATO, MARAGNO E. 1996, n. A10, pp. 192-193.  |
| 1439 | Lastre          |                        | Villadose (RO), località Taglietto, località A10 | Età romana | Lastre trachitiche di piccole dimensioni rinvenute sporadiche in associazione a materiale di età romana.   | MARAGNO E. 1993b, n. A10, p. 332; GRIGATO, MARAGNO E. 1996, n. A10, pp. 192-193.  |
| 1440 | Basolo          |                        | Villadose (RO), località Taglio, sito A19        | Età romana | Basolo trachitico con una faccia levigata e le altre irregolari, rinvenuto assieme ai basoli MI 1430, 1441.  | GRIGATO, MARAGNO E. 1993, pp. 204-205; MARAGNO E. 1993b, n. A19, p. 334.  |
| 1441 | Basolo          |                        | Villadose (RO), località Taglio, sito A19        | Età romana | Basolo trachitico con una faccia levigata e le altre irregolari, rinvenuto assieme ai basoli MI 1430, 1440.  | GRIGATO, MARAGNO E. 1993, pp. 204-205; MARAGNO E. 1993b, n. A19, p. 334.  |
| 1442 | Blocco          |                        | Villadose (RO), località Taglietto, sito V3      | Età romana | Blocco trachitico squadrato con una scanalatura rinvenuto in una scolina.  | MARAGNO E. 1993b, n. V3, p. 341.  |



| MI   | DEFINIZIONE     | EDIFICIO DI PERTINENZA | LUOGO DI RINVENIMENTO (anno)  | DATAZIONE                                   | DESCRIZIONE   | BIBLIOGRAFIA  |
|------|-----------------|------------------------|---|---|---|---|
|      |                 |                        |   |   |   | LUOGO DI CONSERVAZIONE (n° identificativo)  |
| 1443 | Blocco          | Edificio rustico       | Villadose (RO), località Casonetto, sito V14                                    | Età romana                                  | Blocco trachitico parallelepipedo rinvenuto nell'ambito di arature in corrispondenza di un edificio rustico.<br>50 x 70 x 20 cm   | MARAGNO E. 1993b, n. V14, p. 342.   |
| 1444 | Scapoli lapidei |                        | Villadose (RO), località Molinara, sito V28                                     | Età romana                                  | Scapoli trachitici rinvenuti sporadici e interpretati come materiale da costruzione di età romana.  | MARAGNO E. 1993b, n. V28, p. 345; GRIGATO, MARAGNO E. 1996, n. V28, pp. 190-191.                                    |
| 1445 | Blocchi         |                        | Villadose (RO), località Ocare, sito V41  | Età romana                                  | Blocchi trachitici rinvenuti sporadici e interpretati come materiale da costruzione di età romana.  | GRIGATO, MARAGNO E. 1993, pp. 202-203; MARAGNO E. 1993b, n. V41, p. 349.  |
| 1446 | Blocco          |                        | Villadose (RO), località Ocare, sito V41  | Età romana                                  | Blocchi trachitici con una faccia levigata.   | GRIGATO, MARAGNO E. 1993, pp. 202-203; MARAGNO E. 1993b, n. V41, p. 349.  |
| 1448 | Basi            | Edificio privato       | Guarda Veneta (RO), località Campagnazze, sito PG4                              | I sec. a.C. - IV sec. d.C.                  | Basi di colonne in trachite considerate pertinenti ad un edificio privato di lusso.   | TONIOLO 2000, pp. 77-78.  |
| 1449 | Scapoli lapidei | Edificio privato       | Crespino (RO), località Cantone, sito VC1                                       | II sec. a.C. - I sec. d.C.                  | Scapoli trachitici ritenuti pertinenti alle strutture di un edificio privato di lusso.  | GRIGATO, MARAGNO E. 2000, n. VC1, pp. 26, 52-53; TONIOLO 2000, p. 82.   |
| 1450 | Scapoli lapidei | Edificio privato       | Pontecchio Polesine (RO), località Colombarola nord, sito VP2                   | Seconda metà del I sec. a.C. - VI sec. d.C. | Scapoli trachitici ritenuti pertinenti alle strutture di un edificio privato di lusso.  | TONIOLO 2000, p. 85.  |
| 1451 | Blocco          |                        | Crespino (RO), località Carreggiata Grande, sito VC52 (Anni '70 del Novecento)  | I sec. d.C.                                 | Blocco parallelepipedo di trachite con un foro al centro.<br>120 x 100 x 25 cm; diam. foro 50 cm  | GRIGATO, MARAGNO E. 2000, n. VC52, pp. 16, 34, 52-53; TONIOLO 2000, p. 84.  |
| 1452 | Scapoli lapidei |                        | Ceregnano (RO), località Le Brusantine, sito CE1                                | Età romana                                  | Scapoli trachitici rinvenuti sporadici e interpretati come materiale edilizio di età romana.  | GRIGATO, MARAGNO E. 2000, n. CE1, pp. 22, 52-53.  |
| 1453 | Scapoli lapidei | Edificio privato       | Crespino (RO), località Le Concole, sito CC14                                   | Età romana                                  | Scapoli trachitici rinvenuti sporadici e interpretati come materiale edilizio di età romana pertinente ad un edificio privato di lusso.                                   | GRIGATO, MARAGNO E. 2000, n. CC14, pp. 23, 51-52.   |
| 1454 | Base            | Edificio privato       | Crespino (RO), località Cantone, sito VC1 (Inizio degli anni '90 del Novecento) | II sec. a.C. - I sec. d.C.                  | Base di colonna in trachite con motivo decorativo.<br>40 x 40 x 40 cm   | GRIGATO, MARAGNO E. 2000, n. VC1, pp. 26, 52-53; TONIOLO 2000, p. 82.<br>Conservata nell'abitazione del sig. Drago. |
| 1455 | Scapoli lapidei |                        | Crespino (RO), località Le Brusantine, sito VC12                                | Età romana                                  | Scapoli trachitici rinvenuti sporadici e interpretati come materiale edilizio di età romana.  | GRIGATO, MARAGNO E. 2000, n. VC12, pp. 27, 52-53.   |
| 1456 | Scapoli lapidei |                        | Crespino (RO), località Ca' Vecchia, sito VC13                                  | Età romana                                  | Scapoli trachitici rinvenuti sporadici e interpretati come materiale edilizio di età romana.  | GRIGATO, MARAGNO E. 2000, n. VC13, pp. 27, 52-53.   |
| 1457 | Scapoli lapidei |                        | Crespino (RO), località Case Zucca, sito VC14                                   | Età romana                                  | Scapoli trachitici rinvenuti sporadici e interpretati come materiale edilizio di età romana.  | GRIGATO, MARAGNO E. 2000, n. VC14, pp. 30, 52-53.   |
| 1458 | Scapoli lapidei |                        | Crespino (RO), località Fienile Campanaro, sito VC16                            | Età romana                                  | Scapoli trachitici rinvenuti sporadici e interpretati come materiale edilizio di età romana.  | GRIGATO, MARAGNO E. 2000, n. VC14, pp. 30, 52-53.   |
| 1459 | Blocco          | Edificio privato       | Crespino (RO), località Medicina, sito VC18                                     | Età romana                                  | Blocco trachitico spezzato in due rinvenuto sporadico e interpretato come materiale edilizio di età romana pertinente ad un edificio privato di lusso.<br>65 x 57 x 42 cm | GRIGATO, MARAGNO E. 2000, n. VC14, pp. 30, 52-53.<br>Conservato <i>in loco</i> .                                    |
| 1460 | Scapoli lapidei |                        | Crespino (RO), località Romanina, sito VC22                                     | I sec. d.C.                                 | Scapoli trachitici rinvenuti sporadici e interpretati come materiale edilizio di età romana.  | GRIGATO, MARAGNO E. 2000, n. VC22, pp. 31, 52-53; TONIOLO 2000, p. 83.  |
| 1461 | Scapoli lapidei |                        | Crespino (RO), località Fienile Campanaro, sito VC25                            | Età romana                                  | Scapoli trachitici rinvenuti sporadici e interpretati come materiale edilizio di età romana.  | GRIGATO, MARAGNO E. 2000, n. VC22, pp. 31, 52-53.   |
| 1462 | Scapoli lapidei |                        | Crespino (RO), località Cantoncino, sito VC27                                   | Seconda metà del I sec. a.C. - I sec. d.C.  | Scapoli trachitici rinvenuti sporadici e interpretati come materiale edilizio di età romana.  | GRIGATO, MARAGNO E. 2000, n. VC27, pp. 31, 52-53; TONIOLO 2000, p. 83.  |
| 1463 | Scapoli lapidei |                        | Crespino (RO), località Romanina, sito VC28                                     | I sec. d.C.                                 | Scapoli trachitici rinvenuti sporadici e interpretati come materiale edilizio di età romana.  | GRIGATO, MARAGNO E. 2000, n. VC28, pp. 31-32, 52-53; TONIOLO 2000, p. 83.   |

| MI   | DEFINIZIONE       | EDIFICIO DI PERTINENZA | LUOGO DI RINVENIMENTO (anno)                                     | DATAZIONE                                      | DESCRIZIONE  | BIBLIOGRAFIA  |
|------|-------------------|------------------------|--|--|--|---|
|      |                   |                        |  |  |  | LUOGO DI CONSERVAZIONE (n° identificativo)  |
| 1464 | Scapoli lapidei   |                        | Crespino (RO), località Romanina, sito VC38                      | I sec. d.C.                                    | Scapoli trachitici rinvenuti sporadici e interpretati come materiale edilizio di età romana.   | GRIGATO, MARAGNO E. 2000, n. VC38, pp. 33, 52-53; TONIOLO 2000, pp. 83-84.        |
| 1465 | Scapoli lapidei   |                        | Crespino (RO), località Romanina, sito VC41                      | I sec. a.C.                                    | Scapoli trachitici rinvenuti sporadici e interpretati come materiale edilizio di età romana.   | GRIGATO, MARAGNO E. 2000, n. VC38, pp. 33, 52-53; TONIOLO 2000, p. 84.            |
| 1466 | Scapoli lapidei   | Edificio privato       | Crespino (RO), località Banchina, sito VC48                      | I sec. a.C. - I sec. d.C.                      | Scapoli trachitici rinvenuti sporadici e interpretati come materiale edilizio di età romana pertinente ad un edificio privato di lusso.  | GRIGATO, MARAGNO E. 2000, n. VC48, pp. 34, 52-53; TONIOLO 2000, p. 84.            |
| 1467 | Scapoli lapidei   |                        | Crespino (RO), località Fienile Campanaro, sito VC78             | Età romana                                     | Scapoli trachitici rinvenuti sporadici e interpretati come materiale edilizio di età romana.   | GRIGATO, MARAGNO E. 2000, n. VC78, pp. 36, 54-55.                                 |
| 1468 | Scapoli lapidei   | Edificio privato       | Guarda Veneta (RO), località Casette, sito PG2                   | III sec. a.C. - I sec. d.C.                    | Scapoli trachitici rinvenuti sporadici e interpretati come materiale edilizio di età romana pertinente ad un edificio privato di lusso.  | GRIGATO, MARAGNO E. 2000, n. PG2, pp. 38, 54-55; TONIOLO 2000, p. 77.             |
| 1469 | Scapoli lapidei   | Edificio privato       | Guarda Veneta (RO), località Campagnazze, sito PG4               | I sec. a.C. - IV sec. d.C.                     | Scapoli trachitici rinvenuti sporadici e interpretati come materiale edilizio di età romana pertinente ad un edificio privato di lusso.  | GRIGATO, MARAGNO E. 2000, n. PG4, pp. 39, 54-55; TONIOLO 2000, pp. 77-78.         |
| 1470 | Blocchi           |                        | Guarda Veneta (RO), località Pisana, sito PG7                    | Età romana                                     | Blocchi trachitici di grandi dimensioni rinvenuti sporadici e interpretati come materiale edilizio di età romana.  | GRIGATO, MARAGNO E. 2000, n. PG4, pp. 39, 54-55.                                  |
| 1471 | Colonna (rocchio) |                        | Guarda Veneta (RO), località Barbina, sito PG10                  | Età romana                                     | Rocchio di colonna in trachite sfaccettata rinvenuto nel corso di lavori agricoli.<br>Diam 40 cm; h. ca. 25 cm   | GRIGATO, MARAGNO E. 2000, n. PG10, pp. 39-40, 54-55.<br>Conservato <i>in loco</i> |
| 1472 | Scapoli lapidei   | Edificio privato       | Guarda Veneta (RO), località Roccata, sito PG13                  | I sec. a.C. - I sec. d.C.                      | Blocchi trachitici di grandi dimensioni rinvenuti sporadici e interpretati come materiale edilizio di età romana.  | GRIGATO, MARAGNO E. 2000, n. PG13, pp. 40, 54-55; TONIOLO 2000, p. 78.            |
| 1473 | Scapoli lapidei   |                        | Guarda Veneta (RO), località Barbina, sito PG24                  | V-VI sec. d.C.                                 | Scapoli trachitici rinvenuti sporadici e interpretati come materiale edilizio di età romana.   | GRIGATO, MARAGNO E. 2000, n. PG24, pp. 40-41, 54-55; TONIOLO 2000, p. 78.         |
| 1474 | Scapoli lapidei   | Edificio privato       | Pontecchio Polesine (RO), località Bordeghina, sito RP1          | I sec. a.C. - prima metà del II sec. d.C.      | Scapoli trachitici rinvenuti sporadici e interpretati come materiale edilizio di età romana ritenuto pertinente a un edificio privato di lusso.  | GRIGATO, MARAGNO E. 2000, n. RP1, pp. 41-42, 54-55; TONIOLO 2000, p. 79.          |
| 1475 | Scapoli lapidei   |                        | Pontecchio Polesine (RO), località Ponte delle Streghe, sito RP3 | I sec. a.C. - I sec. d.C.                      | Scapoli trachitici rinvenuti sporadici e interpretati come materiale edilizio di età romana.   | GRIGATO, MARAGNO E. 2000, n. RP3, pp. 42, 54-55; TONIOLO 2000, p. 79.             |
| 1476 | Scapoli lapidei   |                        | Pontecchio Polesine (RO), località Corte Crivelli, sito RP4      | I sec. d.C.                                    | Scapoli trachitici rinvenuti sporadici e interpretati come materiale edilizio di età romana.   | GRIGATO, MARAGNO E. 2000, n. RP4, pp. 42, 54-55; TONIOLO 2000, p. 79.             |
| 1477 | Scapoli lapidei   | Edificio privato       | Pontecchio Polesine (RO), località Busi, sito RP13               | I-II sec. d.C.                                 | Scapoli trachitici rinvenuti sporadici e interpretati come materiale edilizio di età romana.   | GRIGATO, MARAGNO E. 2000, n. RP13, pp. 42, 54-55; TONIOLO 2000, p. 79.            |
| 1478 | Scapoli lapidei   |                        | Pontecchio Polesine (RO), località Cà Zanforlin, sito RP14       | V-VI sec. d.C.                                 | Scapoli trachitici rinvenuti sporadici e interpretati come materiale edilizio di età romana.   | GRIGATO, MARAGNO E. 2000, n. RP14, pp. 43, 54-55; TONIOLO 2000, p. 80.            |
| 1479 | Blocchi           | Edificio privato       | Pontecchio Polesine (RO), località Cà Zanforlin, sito RP17       | Fine del I sec. a.C. - inizio del II sec. d.C. | Blocchi trachitici rinvenuti sporadici e interpretati come materiale edilizio di età romana pertinente a un edificio privato di lusso.   | GRIGATO, MARAGNO E. 2000, n. RP17, pp. 43, 56-57; TONIOLO 2000, p. 80.            |
| 1480 | Scapoli lapidei   |                        | Pontecchio Polesine (RO), località Cà Salvioni, sito RP23        | I sec. a.C. - inizio del II sec. d.C.          | Scapoli trachitici rinvenuti sporadici e interpretati come materiale edilizio di età romana.   | GRIGATO, MARAGNO E. 2000, n. RP17, pp. 44, 56-57; TONIOLO 2000, p. 80.            |
| 1481 | Scapoli lapidei   |                        | Pontecchio Polesine (RO), località Rastellin, sito VP1           | I sec. a.C. - III sec. d.C.                    | Scapoli trachitici rinvenuti sporadici e interpretati come materiale edilizio di età romana.   | GRIGATO, MARAGNO E. 2000, n. VP1, pp. 45, 56-57; TONIOLO 2000, p. 85.             |
| 1482 | Scapoli lapidei   |                        | Pontecchio Polesine (RO), località Casette, sito RP12            | Età romana                                     | Scapoli trachitici rinvenuti sporadici e interpretati come materiale edilizio di età romana.   | GRIGATO, MARAGNO E. 2000, n. RP12, pp. 54-55.                                     |
| 1483 | Scapoli lapidei   |                        | Pontecchio Polesine (RO), località Casette, sito RP10            | Età romana                                     | Scapoli trachitici rinvenuti sporadici e interpretati come materiale edilizio di età romana.   | GRIGATO, MARAGNO E. 2000, n. RP10, pp. 54-55.                                     |
| 1484 | Scapoli lapidei   |                        | San Martino di Venezze (RO), località Beverare                   | I sec. d.C.                                    | Scapoli trachitici posti assieme ad altri materiali di età romana a colmare un fossato posto a est del decumano massimo della centuriazione dell'area. Tali macerie provengono dallo spianamento di vicine infrastrutture e l'azione di riempimento è pertinente alla III fase di utilizzo del sistema agro-insediativo dell'area. | BALISTA 2000, pp. 220, 224.   |

| MI   | DEFINIZIONE     | EDIFICIO DI PERTINENZA | LUOGO DI RINVENIMENTO (anno)                                | DATAZIONE  | DESCRIZIONE   | BIBLIOGRAFIA                                    |
|------|-----------------|------------------------|---|------------|---|---|
|      |                 |                        |   |            |   | LUOGO DI CONSERVAZIONE (n° identificativo)      |
| 1485 | Scapoli lapidei |                        | Rovigo (RO), località Turrione, sito R20                    | Età romana | Scapoli trachitici rinvenuti sporadici e interpretati come materiale edilizio di età romana.  | GRIGATO, MARAGNO E. 1996, n. R20, pp. 190-191.  |
| 1486 | Scapoli lapidei |                        | Rovigo (RO), località Lago Molin di Sotto, sito V47         | Età romana | Scapoli trachitici rinvenuti sporadici e interpretati come materiale edilizio di età romana.  | GRIGATO, MARAGNO E. 1996, n. V47, pp. 190-191.  |
| 1487 | Scapoli lapidei | Edificio privato       | Ceregnano (RO), località Lama, sito V63                     | Età romana | Scapoli trachitici rinvenuti sporadici e interpretati come materiale edilizio di età romana pertinente a un edificio privato di lusso.          | GRIGATO, MARAGNO E. 1996, n. V63, pp. 190-191.  |
| 1488 | Scapoli lapidei | Edificio privato       | Ceregnano (RO), località Lama, sito V64                     | Età romana | Scapoli trachitici rinvenuti sporadici e interpretati come materiale edilizio di età romana pertinente a un edificio privato di lusso.          | GRIGATO, MARAGNO E. 1996, n. V64, pp. 190-191.  |
| 1489 | Scapoli lapidei |                        | Rovigo (RO), località Buso, sito V72                        | Età romana | Scapoli trachitici rinvenuti sporadici e interpretati come materiale edilizio di età romana.  | GRIGATO, MARAGNO E. 1996, n. V73, pp. 190-191.  |
| 1490 | Scapoli lapidei |                        | Ceregnano (RO), località Pezzoli, sito V78                  | Età romana | Scapoli trachitici rinvenuti sporadici e interpretati come materiale edilizio di età romana.  | GRIGATO, MARAGNO E. 1996, n. V78, pp. 190-191.  |
| 1491 | Scapoli lapidei |                        | Rovigo (RO), località Sarzano, sito V88                     | Età romana | Scapoli trachitici rinvenuti sporadici e interpretati come materiale edilizio di età romana.  | GRIGATO, MARAGNO E. 1996, n. V88, pp. 190-191.  |
| 1492 | Scapoli lapidei | Edificio privato       | Rovigo (RO), località Baltum, sito V91                      | Età romana | Scapoli trachitici rinvenuti sporadici e interpretati come materiale edilizio di età romana.  | GRIGATO, MARAGNO E. 1996, n. V91, pp. 190-191.  |
| 1493 | Scapoli lapidei |                        | Ceregnano (RO), località Langora, sito V92                  | Età romana | Scapoli trachitici rinvenuti sporadici e interpretati come materiale edilizio di età romana.  | GRIGATO, MARAGNO E. 1996, n. V93, pp. 190-191.  |
| 1494 | Scapoli lapidei |                        | Rovigo (RO), località Anconetta, sito V118                  | Età romana | Scapoli trachitici rinvenuti sporadici e interpretati come materiale edilizio di età romana.  | GRIGATO, MARAGNO E. 1996, n. V118, pp. 192-193. |
| 1495 | Scapoli lapidei |                        | Ceregnano (RO), località Sivarane, sito V134                | Età romana | Scapoli trachitici rinvenuti sporadici e interpretati come materiale edilizio di età romana.  | GRIGATO, MARAGNO E. 1996, n. V134, pp. 192-193. |
| 1496 | Scapoli lapidei |                        | San Martino di Venezze (RO), località Ca' Venezze, sito A1  | Età romana | Scapoli trachitici rinvenuti sporadici e interpretati come materiale edilizio di età romana.  | GRIGATO, MARAGNO E. 1996, n. A1, pp. 192-193.   |
| 1497 | Scapoli lapidei |                        | Rovigo (RO), località Ponte Alto, sito A7                   | Età romana | Scapoli trachitici rinvenuti sporadici e interpretati come materiale edilizio di età romana.  | GRIGATO, MARAGNO E. 1996, n. A7, pp. 192-193.   |
| 1498 | Scapoli lapidei |                        | Villadose (RO), località F. Del Lago, sito A23              | Età romana | Scapoli trachitici rinvenuti sporadici e interpretati come materiale edilizio di età romana.  | GRIGATO, MARAGNO E. 1996, n. A23, pp. 192-193.  |
| 1499 | Scapoli lapidei |                        | Rovigo (RO), località Ca' Brusà, sito A26                   | Età romana | Scapoli trachitici rinvenuti sporadici e interpretati come materiale edilizio di età romana.  | GRIGATO, MARAGNO E. 1996, n. A26, pp. 192-193.  |
| 1500 | Scapoli lapidei |                        | San Martino di Venezze (RO), località Saline, sito A30      | Età romana | Scapoli trachitici rinvenuti sporadici e interpretati come materiale edilizio di età romana.  | GRIGATO, MARAGNO E. 1996, n. A30, pp. 192-193.  |
| 1501 | Scapoli lapidei |                        | Rovigo (RO), località Vallerelle, sito A32                  | Età romana | Scapoli trachitici rinvenuti sporadici e interpretati come materiale edilizio di età romana.  | GRIGATO, MARAGNO E. 1996, n. A32, pp. 192-193.  |
| 1502 | Scapoli lapidei | Edificio privato       | Rovigo (RO), località Bernardetta, sito A39                 | Età romana | Scapoli trachitici rinvenuti sporadici e interpretati come materiale edilizio di età romana ritenuto pertinente a un edificio privato di lusso. | GRIGATO, MARAGNO E. 1996, n. A39, pp. 192-193.  |
| 1503 | Scapoli lapidei |                        | Rovigo (RO), località Bosco, sito A42                       | Età romana | Scapoli trachitici rinvenuti sporadici e interpretati come materiale edilizio di età romana.  | GRIGATO, MARAGNO E. 1996, n. A42, pp. 192-193.  |
| 1504 | Scapoli lapidei |                        | San Martino di Venezze (RO), località Macchina V., sito A54 | Età romana | Scapoli trachitici rinvenuti sporadici e interpretati come materiale edilizio di età romana.  | GRIGATO, MARAGNO E. 1996, n. A54, pp. 192-193.  |
| 1505 | Scapoli lapidei | Edificio privato       | San Martino di Venezze (RO), località Mocenigo, sito A56    | Età romana | Scapoli trachitici rinvenuti sporadici e interpretati come materiale edilizio di età romana.  | GRIGATO, MARAGNO E. 1996, n. A56, pp. 192-193.  |
| 1506 | Scapoli lapidei |                        | San Martino di Venezze (RO), località F. Campetti, sito A59 | Età romana | Scapoli trachitici rinvenuti sporadici e interpretati come materiale edilizio di età romana.  | GRIGATO, MARAGNO E. 1996, n. A59, pp. 192-193.  |

| MI   | DEFINIZIONE     | EDIFICIO DI PERTINENZA | LUOGO DI RINVENIMENTO (anno)  | DATAZIONE  | DESCRIZIONE  | BIBLIOGRAFIA                                    |
|------|-----------------|------------------------|---|------------|--|---|
|      |                 |                        |   |            |  | LUOGO DI CONSERVAZIONE (n° identificativo)      |
| 1507 | Scapoli lapidei |                        | San Martino di Venezze (RO), località Ca' Donà, sito A60            | Età romana | Scapoli trachitici rinvenuti sporadici e interpretati come materiale edilizio di età romana. | GRIGATO, MARAGNO E. 1996, n. A60, pp. 192-193.  |
| 1508 | Scapoli lapidei |                        | San Martino di Venezze (RO), località C. Feniletto, sito A71        | Età romana | Scapoli trachitici rinvenuti sporadici e interpretati come materiale edilizio di età romana. | GRIGATO, MARAGNO E. 1996, n. A71, pp. 194-195.  |
| 1509 | Scapoli lapidei |                        | San Martino di Venezze (RO), località Penisola, sito 102            | Età romana | Scapoli trachitici rinvenuti sporadici e interpretati come materiale edilizio di età romana. | GRIGATO, MARAGNO E. 1996, n. A102, pp. 194-195. |
| 1510 | Scapoli lapidei |                        | Villadose (RO), località F. Del Lago, sito 85                       | Età romana | Scapoli trachitici rinvenuti sporadici e interpretati come materiale edilizio di età romana. | GRIGATO, MARAGNO E. 1996, n. A85, pp. 194-195.  |
| 1511 | Scapoli lapidei |                        | San Martino di Venezze (RO), località Penisola, sito 101            | Età romana | Scapoli trachitici rinvenuti sporadici e interpretati come materiale edilizio di età romana. | GRIGATO, MARAGNO E. 1996, n. A101, pp. 194-195. |
| 1512 | Scapoli lapidei |                        | San Martino di Venezze (RO), località Ca' Venezze, sito A113        | Età romana | Scapoli trachitici rinvenuti sporadici e interpretati come materiale edilizio di età romana. | GRIGATO, MARAGNO E. 1996, n. A113, pp. 194-195. |
| 1513 | Scapoli lapidei |                        | San Martino di Venezze (RO), località C. Barbariga, sito A115       | Età romana | Scapoli trachitici rinvenuti sporadici e interpretati come materiale edilizio di età romana. | GRIGATO, MARAGNO E. 1996, n. A115, pp. 194-195. |
| 1514 | Scapoli lapidei |                        | San Martino di Venezze (RO), località Macchina Venezze, sito A116   | Età romana | Scapoli trachitici rinvenuti sporadici e interpretati come materiale edilizio di età romana. | GRIGATO, MARAGNO E. 1996, n. A116, pp. 194-195. |
| 1515 | Scapoli lapidei |                        | Villadose (RO), località Tribol, sito A117                          | Età romana | Scapoli trachitici rinvenuti sporadici e interpretati come materiale edilizio di età romana. | GRIGATO, MARAGNO E. 1996, n. A117, pp. 194-195. |
| 1516 | Scapoli lapidei | Edificio privato       | San Martino di Venezze (RO), località C. Barbariga, sito A119       | Età romana | Scapoli trachitici rinvenuti sporadici e interpretati come materiale edilizio di età romana. | GRIGATO, MARAGNO E. 1996, n. A119, pp. 194-195. |
| 1517 | Scapoli lapidei |                        | San Martino di Venezze (RO), località C. Barbariga, sito A120       | Età romana | Scapoli trachitici rinvenuti sporadici e interpretati come materiale edilizio di età romana. | GRIGATO, MARAGNO E. 1996, n. A120, pp. 194-195. |
| 1518 | Scapoli lapidei |                        | San Martino di Venezze (RO), località C. Nuova del Bosco, sito A121 | Età romana | Scapoli trachitici rinvenuti sporadici e interpretati come materiale edilizio di età romana. | GRIGATO, MARAGNO E. 1996, n. A121, pp. 194-195. |
| 1519 | Scapoli lapidei |                        | San Martino di Venezze (RO), località C. Nuova del Bosco, sito A122 | Età romana | Scapoli trachitici rinvenuti sporadici e interpretati come materiale edilizio di età romana. | GRIGATO, MARAGNO E. 1996, n. A122, pp. 194-195. |
| 1520 | Scapoli lapidei |                        | San Martino di Venezze (RO), località C. Barbariga, sito A123       | Età romana | Scapoli trachitici rinvenuti sporadici e interpretati come materiale edilizio di età romana. | GRIGATO, MARAGNO E. 1996, n. A123, pp. 194-195. |
| 1521 | Scapoli lapidei |                        | San Martino di Venezze (RO), località Cà Venezze, sito A124         | Età romana | Scapoli trachitici rinvenuti sporadici e interpretati come materiale edilizio di età romana. | GRIGATO, MARAGNO E. 1996, n. A124, pp. 194-195. |
| 1522 | Scapoli lapidei |                        | San Martino di Venezze (RO), località F. Nuovo, sito A129           | Età romana | Scapoli trachitici rinvenuti sporadici e interpretati come materiale edilizio di età romana. | GRIGATO, MARAGNO E. 1996, n. A129, pp. 194-195. |
| 1523 | Scapoli lapidei |                        | San Martino di Venezze (RO), località C. Barbariga, sito A135       | Età romana | Scapoli trachitici rinvenuti sporadici e interpretati come materiale edilizio di età romana. | GRIGATO, MARAGNO E. 1996, N. A135, Pp. 194-195. |
| 1524 | Scapoli lapidei |                        | San Martino di Venezze (RO), località F. Presine, sito A138         | Età romana | Scapoli trachitici rinvenuti sporadici e interpretati come materiale edilizio di età romana. | GRIGATO, MARAGNO E. 1996, n. A138, pp. 194-195. |
| 1525 | Scapoli lapidei |                        | San Martino di Venezze (RO), località F. Presine, sito A140         | Età romana | Scapoli trachitici rinvenuti sporadici e interpretati come materiale edilizio di età romana. | GRIGATO, MARAGNO E. 1996, n. A140, pp. 194-195. |
| 1526 | Scapoli lapidei |                        | San Martino di Venezze (RO), località F. Presine, sito A140         | Età romana | Scapoli trachitici rinvenuti sporadici e interpretati come materiale edilizio di età romana. | GRIGATO, MARAGNO E. 1996, n. A141, pp. 194-195. |
| 1527 | Scapoli lapidei |                        | San Martino di Venezze (RO), località Trona di Sopra, sito A142     | Età romana | Scapoli trachitici rinvenuti sporadici e interpretati come materiale edilizio di età romana. | GRIGATO, MARAGNO E. 1996, n. A142, pp. 194-195. |

| MI   | DEFINIZIONE     | EDIFICIO DI PERTINENZA | LUOGO DI RINVENIMENTO (anno)   | DATAZIONE  | DESCRIZIONE  | BIBLIOGRAFIA                                    |
|------|-----------------|------------------------|--|------------|--|---|
|      |                 |                        |  |            |  | LUOGO DI CONSERVAZIONE (n° identificativo)      |
| 1528 | Scapoli lapidei |                        | San Martino di Venezze (RO), località Trona di Sopra, sito A143      | Età romana | Scapoli trachitici rinvenuti sporadici e interpretati come materiale edilizio di età romana. | GRIGATO, MARAGNO E. 1996, n. A143, pp. 194-195. |
| 1529 | Scapoli lapidei |                        | Rovigo (RO), località Alberelle, sito A159                           | Età romana | Scapoli trachitici rinvenuti sporadici e interpretati come materiale edilizio di età romana. | GRIGATO, MARAGNO E. 1996, n. A159, pp. 194-195. |
| 1530 | Scapoli lapidei |                        | San Martino di Venezze (RO), località Possionanza Vecchia, sito A162 | Età romana | Scapoli trachitici rinvenuti sporadici e interpretati come materiale edilizio di età romana. | GRIGATO, MARAGNO E. 1996, n. A162, pp. 196-197. |
| 1531 | Scapoli lapidei |                        | San Martino di Venezze (RO), località C. Macchinetta, sito A166      | Età romana | Scapoli trachitici rinvenuti sporadici e interpretati come materiale edilizio di età romana. | GRIGATO, MARAGNO E. 1996, n. A166, pp. 196-197. |
| 1532 | Scapoli lapidei |                        | Adria (RO), località F. Roccato, sito AD12                           | Età romana | Scapoli trachitici rinvenuti sporadici e interpretati come materiale edilizio di età romana. | GRIGATO, MARAGNO E. 1996, n. AD10, pp. 196-197. |
| 1533 | Scapoli lapidei |                        | Adria (RO), località C. Stoppa, sito AD18                            | Età romana | Scapoli trachitici rinvenuti sporadici e interpretati come materiale edilizio di età romana. | GRIGATO, MARAGNO E. 1996, n. AD18, pp. 196-197. |
| 1534 | Scapoli lapidei |                        | Adria (RO), località C. Riposo, sito AD23                            | Età romana | Scapoli trachitici rinvenuti sporadici e interpretati come materiale edilizio di età romana. | GRIGATO, MARAGNO E. 1996, n. AD23, pp. 196-197. |

### 1.15.2. Manufatti

| MM | DEFINIZIONE | LUOGO DI RINVENIMENTO (anno)  | DATAZIONE   | DESCRIZIONE  | BIBLIOGRAFIA   |
|----|-------------|---|-------------|--|--|
|    |             |   |             |  | LUOGO DI CONSERVAZIONE (n° identificativo)   |
| 6  | Macina      | Salvaterra di Badia Polesine (RO), località Le Giare o Fornaci        | I sec. d.C. | Frammento pari a circa metà di un palmento superiore di macina rotatoria manuale con profilo cilindrico.<br>Diam. ca. 35 cm; h. ca. 8 cm   | ---  |
| 7  | Macina      | Salvaterra di Badia Polesine (RO), località Le Giare o Fornaci        | I sec. d.C. | Frammento paria a circa metà di un palmento inferiore di macina rotatoria manuale con profilo conico; incasso sulla sommità per il perno.<br>Diam. ca. 35 cm; h. ca. 8 cm                                    | Museo Civico "Antonio Eugenio Baruffaldi" di Badia Polesine, secondo piano, sala 8 |
| 8  | Macinello   | Salvaterra di Badia Polesine (RO), località Le Giare o Fornaci        | I sec. d.C. | Macinello a pagnotta.<br>Ca. 8 x ca. 10 cm   | ---  |
| 9  | Macinello   | Salvaterra di Badia Polesine (RO), località Le Giare o Fornaci        | I sec. d.C. | Macinello sferoidale.<br>Diam. ca. 8 cm  | Museo Civico "Antonio Eugenio Baruffaldi" di Badia Polesine, secondo piano, sala 8 |
| 10 | Mortaio     | Salvaterra di Badia Polesine (RO), località Le Giare o Fornaci        | I sec. d.C. | Frammento di mortaio rozzamente sbizzato.<br>Ca. 15 x ca. 8 cm   | ---  |
| 11 | Macina      | Salvaterra di Badia Polesine (RO), località Le Giare o Fornaci        | I sec. d.C. | Levigatoio di macina a sella.<br>Ca. 25 x ca. 10; h. ca. 8 cm  | Museo Civico "Antonio Eugenio Baruffaldi" di Badia Polesine, secondo piano, sala 8 |
| 12 | Macina      | Villamarzana (RO), presso un capannone al confine con Fratta Polesine | Età romana  | Frammento di palmento superiore di macina rotatoria manuale con profilo cilindrico, tramoggia e superficie di macinazione concave. Presenta un incasso per il ponte nella tramoggia.<br>28 x 14 cm; h. 14 cm | ---  |
|    |             |   |             |  | Museo Archeologico Nazionale di Fratta Polesine, magazzino                         |

| MM | DEFINIZIONE     | LUOGO DI RINVENIMENTO (anno)                     | DATAZIONE  | DESCRIZIONE  | BIBLIOGRAFIA  |
|----|-----------------|--|------------|--|---|
|    |                 |  |            |  | LUOGO DI CONSERVAZIONE (n° identificativo)  |
| 20 | Cippo gromatico | Villadose (RO)                                   | Età romana | Cippo gromatico cilindrico anepigrafe. Diam. 56 cm; h. 52 cm   | ---   |
|    |                 |  |            |  | Museo della centuriazione romana di Villadose, prima sala.  |
|    |                 |  |            |  | MARAGNO, PARRI, p. 314.   |
| 22 | Cippo gromatico | Villadose (RO), località Livello, sito V29       | Età romana | Cippo gromatico cilindrico anepigrafe. Diam. 56 cm; h. 57 cm; peso ca. 330 Kg  | Museo della centuriazione romana di Villadose, prima sala   |
| 23 | Cippo gromatico | Villadose (RO), località Livello, sito V29       | Età romana | Cippo gromatico cilindrico anepigrafe. Presenta un incavo centrale superiormente. Diam. 45 cm; h. 66 cm; peso ca. 280 kg; incavo 13 x 7 cm, h. 3 cm  | MARAGNO E. 1993b, n. V29, p. 346; MARAGNO E., PARRI 1993, p. 313, fig. 10; MARAGNO E. 1993b, n. V29, p. 346.  |
|    |                 |  |            |  | Museo della centuriazione romana di Villadose, prima sala   |
| 24 | Macina          | Villadose (RO)                                   | Età romana | Tre frammenti combacianti di palmento inferiore di macina rotatoria manuale, con profilo conico e fondo piano; incasso sulla sommità per il perno. Diam. 36 cm; h. 6 cm  | DONNER 1991-1992, n. 156.5.   |
|    |                 |  |            |  | Museo della centuriazione romana di Villadose, prima sala (inv. 79321)  |
| 25 | Stele           | Villadose (RO), località Ca' Tron, sito V33      | Età romana | Stele centinata anepigrafe. La porzione inferiore, originariamente infissa nel terreno, è solo grezzamente sbazzata. La porzione superiore risulta invece ben lisciata. Si osserva una linea orizzontale incisa sulla faccia principale che attraversa tutta la lunghezza della stele. 23 x 11 cm; h. 77 cm; peso ca. 50 kg              | MARAGNO E., PARRI 1993, p. 313; MARAGNO E. 1993b, n. V33, p. 347.   |
|    |                 |  |            |  | Museo della centuriazione romana di Villadose, prima sala   |
| 26 | Macina          | Villadose (RO)                                   | Età romana | Palmento inferiore di macina rotatoria manuale con profilo conico e fondo piano; incasso sulla sommità per il perno. Diam. 36 cm; h. 9 cm  | DONNER 1991-1992, n. 156.1.   |
|    |                 |  |            |  | Museo della centuriazione romana di Villadose, prima sala   |
| 27 | Macina          | Villadose (RO)                                   | Età romana | Frammento pari a circa metà di palmento superiore di macina rotatoria manuale con profilo cilindrico. Incasso circolare per l'immanicatura (forse un secondo incasso verso la base, lungo la linea di frattura della pietra) e foro passante centrale quadrangolare. Superficie di macinazione con profilo conico. Diam. 34 cm; h. 11 cm | DONNER 1991-1992, n. 156.2.   |
|    |                 |  |            |  | Museo della centuriazione romana di Villadose, prima sala   |
| 28 | Macina          | Villadose (RO)                                   | Età romana | Frammento di palmento superiore di macina rotatoria manuale con profilo cilindrico. 4 x 10 cm; h. 11 cm  | ---   |
|    |                 |  |            |  | Museo della centuriazione romana di Villadose, prima sala   |
| 29 | Macina          | Villadose (RO)                                   | Età romana | Frammento di palmento superiore di macina rotatoria manuale con profilo cilindrico; incasso per l'immanicatura. 21 x 10 cm; h. 11 cm   | ---   |
|    |                 |  |            |  | Museo della centuriazione romana di Villadose, prima sala   |
| 30 | Macina          | Villadose (RO)                                   | Età romana | Frammento di palmento superiore di macina rotatoria manuale con profilo cilindrico. Diam. 34 cm; h. 14 cm  | DONNER 1991-1992, n. 156.4.   |
|    |                 |  |            |  | Museo della centuriazione romana di Villadose, prima sala   |
| 31 | Macina          | Villadose (RO), località Taglietto, località A10 | Età romana | Frammento di palmento inferiore di macina rotatoria manuale con profilo conico e fondo piatto. Incasso sulla sommità per il perno. Diam. 33 cm; h. 10 cm   | DONNER 1991-1992, n. 158; GRIGATO, MARAGNO E. 1993, pp. 195, 204-205; MARAGNO E. 1993b, n. A10, p. 332; GRIGATO, MARAGNO E. 1996, n. A10, pp. 183, 192-193. |
|    |                 |  |            |  | Museo della centuriazione romana di Villadose, prima sala   |

| MM  | DEFINIZIONE     | LUOGO DI RINVENIMENTO (anno)                                   | DATAZIONE                                  | DESCRIZIONE  | BIBLIOGRAFIA   |
|-----|-----------------|--|--|--|--|
|     |                 |  |  |  | LUOGO DI CONSERVAZIONE (n° identificativo)   |
| 32  | Cippo gromatico | Villadose (RO), località Casonetto, sito V14                   | Età romana                                 | Cippo gromatico cilindrico anepigrafe, posto lungo il decumano massimo della centuriazione Adria/Villadose; rinvenuto nel corso di arature. Il riconoscimento petrografico è dubbio. Diam. 58 cm; h. 37 cm; peso 250 Kg              | MARAGNO E., PARRI 1993, p. 314; MARAGNO E. 1993b, n. V14, p. 343.<br>Museo della centuriazione romana di Villadose, prima sala   |
| 33  | Peso            | Villadose (RO)   | Età romana                                 | Manufatto cilindrico ben lavorato, possibile peso. Diam. 24 cm; h. 10 cm   | ---<br>Museo della centuriazione romana di Villadose, seconda sala   |
| 34  | Macinello       | Villadose (RO)   | Età romana                                 | Macinello sferoidale. Diam. 8 cm   | MARAGNO E., PARRI 1993, p. 311, 315, fig. 12.<br>Museo della centuriazione romana di Villadose, seconda sala (inv. 260390)   |
| 36  | Peso            | Villadose (RO)   | Età romana                                 | Peso trachitico che presenta ancora <i>in situ</i> due elementi metallici in corrispondenza degli originari attacchi del manico. 32 x 19 cm; distanza tra i due attacchi, 12 cm  | ---<br>Museo della centuriazione romana di Villadose, seconda sala   |
| 37  | Urna funeraria  | Villadose (RO), località Livello, sito V29                     | Età romana                                 | Urna cineraria frammentaria pressoché parallelepipedica, con doppia cavità emisferica, una delle quali lacunosa. 43 (originariamente ca. 60) x 34 cm; h. 21 cm; diam. cavità 28 cm   | MARAGNO E., PARRI 1993, p. 314.<br>Museo della centuriazione romana di Villadose, seconda sala   |
| 38  | Urna funeraria  | Villadose (RO), località Taglietto, località A10               | Età romana                                 | Urna cineraria pressoché parallelepipedica, con cavità emisferica. 53 x 40 cm; h. 23 cm; diam. foro 27 cm, h. 15 cm  | MARAGNO E., PARRI 1993, p. 314.<br>Museo della centuriazione romana di Villadose, seconda sala (inv. 260365)   |
| 39  | Urna funeraria  | Villadose (RO), località Taglietto, località A10               | Età romana                                 | Urna cineraria di grandi dimensioni pressoché parallelepipedica, con cavità emisferica.  | MARAGNO E., PARRI 1993, p. 314, fig. 11.<br>Conservata presso un rustico in località Taglietto   |
| 110 | Macine          | Crespino (RO), località Romanina, sito VC28 (1970)             | I sec. d.C.                                | Frammenti di macine trachitiche.   | CAV, III, f. 64, 483; DONNER 1991-1992, n. 37; GRIGATO, MARAGNO E. 2000, n. VC28, pp. 14, 31-32, 52-53; TONIOLO 2000, p. 83.   |
| 111 | Macine          | Rovigo (RO), località Ca' Bregonzi, sito A6 (1766-1767)        | I sec. d.C.                                | Macine trachitiche, in un primo momento interpretate come coperchi di cippi con ossuario, rinvenute nell'ambito di un edificio privato.  | CAV, III, f. 64, 433, con bibliografia precedente; DONNER 1991-1992, n. 119; ZERBINATI 1993, p. 119; GRIGATO, MARAGNO E. 1996, n. A6, pp. 192-193.   |
| 131 | Macina          | Lendinara (RO), località Bagatin, fondo f.lli Bisi             | Età romana                                 | Macina rinvenuta sporadica in associazione a materiale di età romana e alla macina MM 132.   | ZERBINATI 1982a, n. 9, p. 131, con bibliografia precedente; CAV, III, f. 64, 326, con bibliografia precedente.   |
| 132 | Macina          | Lendinara (RO), località Bagatin, fondo f.lli Bisi             | Età romana                                 | Macina rinvenuta sporadica in associazione a materiale di età romana e alla macina MM 131.   | ZERBINATI 1982a, n. 9, p. 131, con bibliografia precedente; CAV, III, f. 64, 326, con bibliografia precedente.   |
| 134 | Macina          | Fratte Polesine (RO), località Narde, proprietà Zanetti (1986) | Età romana                                 | Frammento di macina.   | CAV, III, f. 64, 348.2, con bibliografia precedente; DONNER 1991-1992, n. 45, con bibliografia precedente.   |
| 137 | Cippo funerario | Rovigo (RO), località Buso Borella, proprietà Zanforin         | Seconda metà del I sec. a.C. - I sec. d.C. | Ara-ossuario parallelepipedica, con cavità cineraria circolare nella faccia superiore. L'iscrizione recita: <i>C(aius) Antoniu[s] / C(aii) l(ibertus) Protomio / Protomillae f(iliae) / [s]uae ossa / posit</i> 46 x 46 cm; h. 95 cm | PERETTO C., PERETTO R. 1969; ZERBINATI 1982a, n. 12a, pp. 102-103; CAV, III, f. 64, 420; ZERBINATI 1990-1991, n. 4, pp. 365-366, con bibliografia precedente; BONOMI 2003e, p. 463.<br>Museo dei Grandi Fiumi, Rovigo, chiostro sud, braccio ovest |
| 138 | Macina          | Ceregnano (RO), località Le Sasse (Anni '60 del XX sec.)       | Età romana                                 | Macina trachitica rinvenuta sporadica, in associazione a materiali di età romana.  | ZERBINATI 1982a, n. 11, p. 102, con bibliografia precedente; CAV, III, f. 64, 462, con bibliografia precedente.  |
| 146 | Macina          | Gavello (RO), fienile Are (1965)                               | Età romana                                 | Macina trachitica rinvenuta sporadica, in associazione a materiale di età romana.  | CAV, IV, f. 65, 80, con bibliografia precedente.   |

| MM  | DEFINIZIONE     | LUOGO DI RINVENIMENTO (anno)  | DATAZIONE                  | DESCRIZIONE  | BIBLIOGRAFIA   |
|-----|-----------------|---|----------------------------|--|--|
|     |                 |   |                            |  | LUOGO DI CONSERVAZIONE (n° identificativo)   |
| 294 | Stele funeraria | Villadose (RO), via Garibaldi 52, corte Penelazzo (1823)                            | I sec. d.C.                | Stele funeraria parallelepipeda di officina locale. L'iscrizione recita: <i>J // uxor / Volummia C(ai) l(iberta) Venusta / filia / Murranus f(ilius) / Thebanus f(ilius) / Volummia C(ai) l(iberta) Casia / sibi et suis viva fec(it)</i><br>28 x 13 cm; h. 105 cm   | <i>CIL</i> , V, 2450.<br>Museo Archeologico Nazionale di Venezia, sala XV (I.G. 290)   |
| 295 | Cippo funerario | Villadose (RO), via Garibaldi 52, corte Penelazzo (1823)                            | I sec. d.C.                | Cippo funerario parallelepipedo con cavità cineraria, di officina locale. L'iscrizione recita: <i>A(ulus) Vettius (mulieris) l(ibertus) / Venetus / Vettiae Hila[---] / matris su[---] / viv&lt;u=O&gt;s D[---</i><br>44 x 44 cm; h. 65 cm   | <i>CIL</i> , V, 2449; ZERBINI 1999, pp. 44, 53-54, 56.<br>Museo Archeologico Nazionale di Venezia, sala XV (I.G. 186)  |
| 306 | Stele funeraria | Gavello (RO), tenuta Dossi, appezzamento Oltrigare (1878)                           | Età romana                 | Stele funeraria a disco, che riprende un tipo dalla forma vagamente antropomorfa, particolarmente diffuso ad Adria. L'iscrizione recita: <i>Q(uintus) Accius / Fus() f(ilius)</i><br>43 x 8 cm; h. 57 cm   | FIGLIOLI 1878, p. 117; FIGLIOLI 1883c; SI, 498; ZERBINI 1999, p. 55.<br>Museo dei Grandi Fiumi di Rovigo, primo piano, sezione romana  |
| 317 | Macina          | Gavello (RO), tenuta Dossi  | Età romana                 | Macina trachitica per il grano rinvenuta al di sopra della carreggiata MI 265, in associazione ai frammenti MM 318.  | FIGLIOLI 1878, p. 117.   |
| 318 | Macine          | Gavello (RO), tenuta Dossi  | Età romana                 | Frammenti di macine di piccole dimensioni rinvenuti in associazione alla macina MM 317.  | FIGLIOLI 1878, p. 117.   |
| 433 | Cippo civile    | Villadose (RO), fondo Ronco, proprietà Grimani Giustinian, presso l'Adigetto (1854) | Fine del I sec. a.C.       | Cippo che attesta la concessione a Cilone da parte di Rufo di un passaggio dell'acqua per consentire l'irrigazione dei campi. L'iscrizione recita: <i>Iter aq(uae) / hoc pre/car dat / ab Rufo / Ciloni</i><br>38 x 20 cm; h. 88 cm  | <i>CIL</i> , V, 2447 = SI, 497a; ZERBINATI 1982a, n. 5, p. 100, con bibliografia precedente; MARAGNO E. 1993a, p. 51; MARAGNO E., PARRI 1993, p. 313; ZERBINATI 1993, p. 121; cfr. BIAVASCHI 2006, pp. 97-98.<br>Museo dei Grandi Fiumi di Rovigo, primo piano, sezione età romana   |
| 434 | Stele funeraria | Gavello (RO), chiesa della Beata Vergine delle Grazie (1724)                        | I sec. d.C.                | Stele funeraria parallelepipeda. L'iscrizione recita: <i>Vetinia / T(it) l(iberta) / Incunda</i><br>37 x 20 cm; h. 68 cm   | <i>CIL</i> , V, 2451; SI, 497b; ZERBINATI 1982a, n. 18c, p. 106, con bibliografia precedente; <i>Idem</i> 1982b, n.9, pp. 71-72.<br>Museo dei Grandi Fiumi di Rovigo, chiostro meridionale, braccio occidentale  |
| 435 | Urna funeraria  | Borsea di Rovigo (RO), cimitero della chiesa parrocchiale (XVIII sec.)              | Prima metà del I sec. d.C. | Urna cineraria cilindrica. Ai lati dell'iscrizione festoni di fiori e frutta. Attribuito a <i>Patavium</i> da M.S. Bassignano sulla base della menzione della tribù <i>Fabia</i> . L'iscrizione recita: <i>Q(uinti) Ampli L(uci) f(ili) / Fab(ia)</i><br>Diam. 78 cm; h. 70 cm   | <i>CIL</i> , V, 2456; SI, 497c; ZERBINATI 1982a, n. 13c, p. 116; BASSIGNANO 2016, p. 110, con bibliografia precedente.<br>Museo dei Grandi Fiumi di Rovigo   |
| 436 | Cippo funerario | Rovigo (RO), località Ferriana (Inizi del XVIII sec.)                               | Prima metà del I sec. d.C. | Cippo-ossuario cilindrico a fusto liscio che ricorda un <i>Q. Baebius Cardilliaceus</i> e la moglie <i>Maria Tertia</i> . Attribuito ad Este da M.S. Bassignano sulla base della menzione della tribù <i>Romilia</i> . L'iscrizione recita: <i>Q(uinti) Baebi C(ai) f(ili) / Cardilliaci / Maria C(ai) f(ilia) / Tertia ux(s)or</i><br>Diam. 60 cm; h. 95 cm   | <i>CIL</i> , V, 2462; ZERBINATI 1982a, n. 7a, p. 123, con bibliografia precedente; <i>Idem</i> 1982b, n. 1, pp. 63-66; BASSIGNANO 1997, p. 45, con bibliografia precedente; BOSCOLO 2015a, p. 358.<br>Museo dei Grandi Fiumi di Rovigo, chiostro settentrionale, braccio occidentale |
| 437 | Stele funeraria | Lendinara (RO) (reimpiego) (Ca. 1625)   | I sec. d.C.                | Stele funeraria. Rinvenuta in un'abitazione di Lendinara, dove era "posta ad uso indegno". Attribuita ad Este da M.S. Bassignano sulla base della menzione della tribù <i>Romilia</i> . L'iscrizione recita: <i>Sex(tus) Aponius Sex(ti) f(ilius) / Rom(ilia) Severus mens/</i><br>22,2 x 86 cm  | <i>CIL</i> , V, 2464; ZERBINATI 1979, p. 204; ZERBINATI 1982a, n. 1b, p. 126; BASSIGNANO 1997, p. 46, con bibliografia precedente; BOSCOLO 2015a, p. 358.<br>Murata nella parete esterna settentrionale della chiesa di Santa Sofia  |
| 438 | Stele funeraria | Lendinara (RO), duomo di Santa Sofia (1559)   | II sec. d.C.               | Stele funeraria rinvenuta nel corso dello scavo dei sepolcri «de' Confratelli del Venerabile Duomo». M.S. Bassignano pone dubbi sull'autenticità dell'iscrizione (e quindi anche sulla veridicità della notizia del rinvenimento). L'iscrizione recita: <i>M(arcus) Pontius M(arci) f(ilius) / Exoratus / lo(cus) se(pulturae) h(eredem) n(on) s(equetur) / in f(ron)te p(edes) XX in a(gro) p(edes) XX / Laelia C(ai) l(iberta) / Incunda f(ecit)</i> | <i>CIL</i> , V, 2465; ZERBINATI 1982a, n. 1a, pp. 125-126; BASSIGNANO 1997, p. 46, con bibliografia precedente; BOSCOLO 2015a, p. 359.<br>Murata nella parete esterna settentrionale della chiesa di Santa Sofia   |



| MM  | DEFINIZIONE     | LUOGO DI RINVENIMENTO (anno)   | DATAZIONE                  | DESCRIZIONE   | BIBLIOGRAFIA   |
|-----|-----------------|--|----------------------------|---|--|
|     |                 |  |                            |   | LUOGO DI CONSERVAZIONE (n° identificativo)   |
| 439 | Altare votivo   | Lendinara (RO)<br>(Inizi del XVIII sec.)   | I sec. d.C.                | Altare votivo in due frammenti contigui, fratturato inferiormente nel tentativo di ricavarne una vera da pozzo. Fusto quadrangolare, gradinato, raccordato al plinto modanato da una modanatura a listello, cavetto e listello. Campo epigrafico e riquadri laterali delimitati da cornici a gola e listello.<br>L'iscrizione recita: <i>Apollini / C() Alfianus(?) / I</i><br>90 x 97 cm; h. 65 cm | <i>CIL</i> , V, 2463; ZERBINATI 1982a, n. 1d, p. 126 <i>Idem</i> 1982b, pp. 74-77; BASSIGNANO 1997, pp. 45-46, con bibliografia precedente; BOSCOLO 2015a, p. 358.<br><br>Museo dei Grandi Fiumi di Rovigo (sni)   |
| 440 | Cippo funerario | Paolino di Fratta Polesine (RO), boaria Bacchiega (1934)                           | I sec. d.C.                | Cippo funerario centinato con indicazione dei limiti sepolcrali, rinvenuto durante lo scavo di un fosso.<br>L'iscrizione recita: <i>Q(uo)q(uo)v(ersus) / p(edes) XXX</i><br>29 x 31 cm; h. 93 cm  | ZERBINATI 1973; ZERBINATI 1982a, n. 31, pp. 141-142, con bibliografia precedente.<br><br>Museo dei Grandi Fiumi di Rovigo, chiostro meridionale, braccio occidentale (17122 per Zerbinati; 26334 sul manufatto)  |
| 441 | Cippo funerario | Bagnolo di Po (RO), località Gorgo Spino, proprietà Bellino Tramarin (Luglio 1965) | Prima metà del I sec. d.C. | Cippo ossuario cilindrico rinvenuto nel corso di lavori di aratura, che presenta nella porzione superiore la cavità cineraria, priva del coperchio. Si osservano due incavi per le grappe. Attribuito a Este da M.S. Bassignano.<br>L'iscrizione recita: <i>Tranai C(ai) f(iliai) / Maxsumai / Olia T(iti) f(ilia) / Prima</i><br>Diam. alla base 41 cm; diam. alla sommità 39 cm; h. 76 cm         | S.A. 1967; RAMILLI 1967; ZERBINATI 1982a, n. 29b, p. 153, con bibliografia precedente; BASSIGNANO 1997, n. 195, pp. 309-310, con bibliografia precedente; BOSCOLO 2015a, p. 359.<br><br>Inv. 9448 (Registro cronologico generale di entrata della Soprintendenza alle Antichità delle Venezia) |
| 486 | Coperchio       | San Bellino (RO), località Guerrine di Mezzo (1928)                                | Prima metà del I sec. d.C. | Coperchio di cippo ossuario cilindrico, con leoncini fra i quali è una protome bovina.<br>L'iscrizione recita: <i>T(ito) Minucio T(iti) f(ilio) patri</i><br>Diam. 58,8 cm; h. 38 cm  | BASSIGNANO 1997, n. 133, pp. 260-261, con bibliografia precedente; BOSCOLO 2015a, p. 359.<br><br>San Bellino, presso privati   |
| 500 | Cippo funerario | San Bellino (RO), località Guerrine di Mezzo                                       | Prima metà del I sec. d.C. | Cippo funerario cilindrico con terminazione conica.<br>L'iscrizione recita: <i>P(ublio) Trottidio / P(ubli) l(iberto) / Malliolo / soror / pos(u)it</i><br>Diam. 35 cm; h. 64 cm  | RIGOBELLO 1967, n. 1, pp. 3-4, fig. 1; ZERBINATI 1982a, n. 14d, p. 132; BASSIGNANO 1997, n. 197, pp. 311-312, con bibliografia precedente; AE 1997, 703; ZERBINI 1999, pp. 44, 53; BOSCOLO 2015a, p. 359.<br><br>Museo dei Grandi Fiumi di Rovigo, primo piano, sezione romana.                |
| 502 | Stele funeraria | Rovigo (RO), viale Oroboni, ex Mercato Ortofrutticolo                              | Fine del I sec. a.C.       | Stele funeraria rettangolare terminate superiormente in un disco ricavato nello stesso blocco.<br>L'iscrizione recita: <i>Q(uintus) Caetroni/us Q(uinti) f(ilius) Cam(ilia) / Inucus</i><br>49 x 16 cm; h. 121 cm; diam. disco 47 cm  | S.A. 1968; ZERBINATI 1971.<br><br>Museo dei Grandi Fiumi di Rovigo, chiostro meridionale, braccio occidentale.   |
| 562 | Cippo funerario | Crespino (RO), località Selva, sito VC54 (1703)                                    | I sec. d.C.                | Cippo funerario con indicazione dei limiti sepolcrali. Presenta un grande incasso centrale appena al di sotto del campo iscritto.<br>L'iscrizione recita: <i>In fr(onte) / p(edes) XXXX / retr(o) / p(edes) XXXX</i>  | <i>CIL</i> , V, 2454; ZERBINATI 1982a, n. 23d, p. 111, con bibliografia precedente.<br><br>Museo Lapidario Maffei di Verona, portico sud   |
| 640 | Mortaio         | Gaiba (RO), località Chiunsano (1992-2000)   | A partire dal I sec. a.C.  | Mortaio ricostruito da più frammenti con una presa conservata e versatoio; rinvenuto nell'ambito di una villa rustica.<br>Diam. ca. 20 cm; h. ca. 25 cm   | ---  |
| 641 | Mortaio         | Gaiba (RO), località Chiunsano (1992-2000)   | A partire dal I sec. a.C.  | Mortaio rinvenuto nell'ambito di una villa rustica. Il riconoscimento petrografico è dubbio.<br>Diam. ca. 20 cm; h. ca. 25 cm   | ---  |
| 642 | Macina          | Polesine   | Età romana                 | Palmento inferiore di macina rotatoria manuale a profilo conico e fondo piano con foro sulla sommità per il perno.<br>Diam. 37 cm; h. 5 cm  | ---  |
|     |                 |  |                            |   | Museo dei Grandi Fiumi, Rovigo, primo piano, sezione età romana  |

| MM  | DEFINIZIONE     | LUOGO DI RINVENIMENTO (anno)                                       | DATAZIONE                                      | DESCRIZIONE   | BIBLIOGRAFIA  |
|-----|-----------------|--|--|---|---|
|     |                 |  |  |   | LUOGO DI CONSERVAZIONE (n° identificativo)  |
| 643 | Macina          | Polesine   | Età romana                                     | Palmento inferiore di macina rotatoria manuale a profilo conico e fondo piano con foro sulla sommità per il perno. Diam. 37 cm; h. 8 cm | ---<br>Museo dei Grandi Fiumi, Rovigo, primo piano, sezione età romana  |
| 644 | Macina          | Polesine   | Età romana                                     | Palmento inferiore di macina rotatoria manuale a profilo conico e fondo piano con foro sulla sommità per il perno. Diam. 35 cm; h. 4 cm | ---<br>Museo dei Grandi Fiumi, Rovigo, primo piano, sezione età romana  |
| 645 | Cippo funerario | ---  | Età romana                                     | Cippo ossuario anepigrafe parallelepipedo recante cavità cineraria sulla sommità. 33 x 39 cm; h. 46 cm; diam. cavità cineraria 26 cm    | ---<br>Museo dei Grandi Fiumi, Rovigo, chiostro sud, braccio orientale.   |
| 732 | Macina          | Villadose (RO), località Molinara, sito V28 (Anni '80 del XX sec.) | Età imperiale                                  | Palmento inferiore di una macina rotatoria.   | DONNER 1991-1992, n. 157, con bibliografia precedente; GRIGATO, MARAGNO E. 1993, pp. 202-203; MARAGNO E. 1993b, n. V28, p. 345; GRIGATO, MARAGNO E. 1996, n. V28, pp. 183, 190-191. |
| 873 | Macina          | Frattesina di Fratta Polesine (RO), abitato di XI-VIII sec. a.C.   | Età romana                                     | Frammento di macina.  | CATTANI, LAZZARINI L., FALCONE 1997, n. 61, pp. 113, 120. (61)  |
| 898 | Macina          | Villadose (RO), località Cambio, sito V26                          | Età romana                                     | Palmento superiore di macina rotatoria manuale di piccole dimensioni. 36 x 17 cm; h. max. 16,5 cm                                       | GRIGATO, MARAGNO E. 1993, pp. 195, 202-203; MARAGNO E. 1993b, p. 345; GRIGATO, MARAGNO E. 1996, n. V26, pp. 183, 190-191.   |
| 899 | Macina          | Villadose (RO), località Rovigata, sito V43                        | Età romana                                     | Palmento inferiore di macina rotatoria manuale.   | GRIGATO, MARAGNO E. 1993, pp. 195, 202-203; MARAGNO E. 1993b, n. V43, p. 349; GRIGATO, MARAGNO E. 1996, n. V43, pp. 183, 190-191.   |
| 900 | Macina          | Villadose (RO), località Casonetto, sito V44                       | Età romana                                     | Frammento di macina rotatoria manuale trachitica.   | GRIGATO, MARAGNO E. 1993, pp. 195, 202-203; MARAGNO E. 1993b, n. V44, p. 349; GRIGATO, MARAGNO E. 1996, n. V44, pp. 183, 190-191.   |
| 901 | Macina          | Villadose (RO), località Sacchetto, sito V75                       | Età romana                                     | Palmento superiore di macina rotatoria manuale, rinvenuto nell'ambito di un edificio rustico.   | GRIGATO, MARAGNO E. 1993, pp. 195, 202-203; MARAGNO E. 1993b, n. V75, p. 349; GRIGATO, MARAGNO E. 1996, n. V75, pp. 183, 190-191.   |
| 902 | Macina          | Villadose (RO), località Casonetto, sito V90                       | Età romana                                     | Frammento di macina rotatoria manuale trachitica.   | GRIGATO, MARAGNO E. 1993, pp. 195, 202-203; MARAGNO E. 1993b, n. V90, p. 350; GRIGATO, MARAGNO E. 1996, n. V90, pp. 183, 190-191.   |
| 903 | Macina          | Villadose (RO), località Ca' Motte, sito A8                        | Età romana                                     | Macine trachitiche.   | GRIGATO, MARAGNO E. 1993, pp. 195, 204-205; MARAGNO E. 1993b, n. A8, p. 331; GRIGATO, MARAGNO E. 1996, n. A8, pp. 183, 192-193.   |
| 904 | Macina          | Villadose (RO), località Triboi, sito A15                          | Età romana                                     | Palmento superiore di macina rotatoria manuale.   | GRIGATO, MARAGNO E. 1993, pp. 195, 204-205; MARAGNO E. 1993b, n. A15, p. 333; GRIGATO, MARAGNO E. 1996, n. A15, pp. 192-193.  |
| 905 | Macina          | Villadose (RO), località Taglietto, sito A16                       | Età romana                                     | Frammento di palmento inferiore di macina rotatoria manuale.  | GRIGATO, MARAGNO E. 1993, pp. 195, 204-205; MARAGNO E. 1993b, n. A16, p. 334; GRIGATO, MARAGNO E. 1996, n. A16, pp. 192-193.  |
| 906 | Urna funeraria  | Ceregnano (RO), località Lama, sito V63                            | Età romana                                     | Urna funeraria in trachite avente due cavità cinerarie.   | MARAGNO E., PARRI 1993, p. 314.   |
| 907 | Cippo gromatico | Villadose (RO), località Segaizza, sito V40                        | Età romana                                     | Cippo gromatico cilindrico in trachite, rinvenuto nel corso di arature.   | MARAGNO E. 1993b, n. V40, p. 348.   |
| 909 | Macina          | Pontecchio Polesine (RO), località Cà Zanforlin, sito RP17         | Fine del I sec. a.C. - inizio del II sec. d.C. | Frammento di macina trachitica, rinvenuto in corrispondenza di un edificio privato.   | GRIGATO, MARAGNO E. 2000, n. RP17, pp. 43, 56-57; TONIOLO 2000, p. 80.  |
| 910 | Macina          | Crespino (RO), località Cantone, sito VC1                          | II sec. a.C. - I sec. d.C.                     | Frammento di macina rotatoria manuale trachitica, rinvenuto in corrispondenza di un edificio privato.                                   | GRIGATO, MARAGNO E. 2000, n. VC1, pp. 26, 52-53; TONIOLO 2000, p. 82.   |

| MM  | DEFINIZIONE | LUOGO DI RINVENIMENTO (anno)                                  | DATAZIONE                                      | DESCRIZIONE  | BIBLIOGRAFIA  |
|-----|-------------|---|--|--|---|
|     |             |   |  |  | LUOGO DI CONSERVAZIONE (n° identificativo)                              |
| 911 | Macina      | Crespino (RO), località Case Mussata, sito VC76               | Età romana                                     | Palmento inferiore di macina rotatoria manuale.                                    | GRIGATO, MARAGNO E. 2000, n. VC76, pp. 36, 54-55.                       |
| 913 | Macina      | Pontecchio Polesine (RO), località Cà Zanforlin, sito RP17    | Fine del I sec. a.C. - inizio del II sec. d.C. | Frammento di macina trachitica, rinvenuto in corrispondenza di un edificio privato | GRIGATO, MARAGNO E. 2000, n. RP17, pp. 43, 56-57; TONIOLLO 2000, p. 80. |
| 914 | Macina      | Rovigo (RO), località Fienile Roccata, sito VR31              | Età romana                                     | Frammento di palmento inferiore di macina rotatoria manuale.                       | GRIGATO, MARAGNO E. 2000, n. VR31, pp. 50, 56-57.                       |
| 915 | Macina      | Crespino (RO), località Arginello, sito CC7                   | Età romana                                     | Macina trachitica.   | GRIGATO, MARAGNO E. 2000, n. CC7, pp. 19, 52-53.                        |
| 916 | Macina      | Crespino (RO), località Pascolon, sito VC2                    | II sec. a.C. - II sec. d.C.                    | Macina trachitica rinvenuta nell'ambito di un edificio privato di lusso.           | GRIGATO, MARAGNO E. 2000, n. VC2, pp. 19, 52-53.                        |
| 917 | Macina      | Ceregnano (RO), località Rami, sito V15                       | Età romana                                     | Macina trachitica.   | GRIGATO, MARAGNO E. 1996, n. V15, pp. 183, 190-191.                     |
| 918 | Macina      | Ceregnano (RO), località Rovaretto, sito V17                  | Età romana                                     | Macina trachitica.   | GRIGATO, MARAGNO E. 1996, n. V17, pp. 183, 190-191.                     |
| 919 | Macina      | Ceregnano (RO), località Cà Motta, sito V42                   | Età romana                                     | Macina trachitica.   | GRIGATO, MARAGNO E. 1996, n. V42, pp. 183, 190-191.                     |
| 920 | Macina      | Ceregnano (RO), località Pentirazza, sito V53                 | Età romana                                     | Macina trachitica.   | GRIGATO, MARAGNO E. 1996, n. V53, pp. 183, 190-191.                     |
| 921 | Macina      | Ceregnano (RO), località Campagna Grande, sito V55            | Età romana                                     | Macina trachitica.   | GRIGATO, MARAGNO E. 1996, n. V55, pp. 183, 190-191.                     |
| 922 | Macina      | Ceregnano (RO), località Lama, sito V63                       | Età romana                                     | Macina trachitica, rinvenuta nell'ambito di un edificio privato.                   | GRIGATO, MARAGNO E. 1996, n. V63, pp. 183, 190-191.                     |
| 923 | Macina      | Rovigo (RO), località F. Campagnola, sito V72                 | Età romana                                     | Macina trachitica.   | GRIGATO, MARAGNO E. 1996, n. V72, pp. 183, 190-191.                     |
| 924 | Macina      | Rovigo (RO), località Ca' Bregonzi, sito A5                   | Età romana                                     | Macina trachitica.   | GRIGATO, MARAGNO E. 1996, n. A5, pp. 183, 192-193.                      |
| 925 | Macina      | Rovigo (RO), località Ca' Motte, sito A25                     | Età romana                                     | Macina trachitica.   | GRIGATO, MARAGNO E. 1996, n. A25, pp. 183, 192-193.                     |
| 926 | Macina      | San Martino di Venze (RO), località Chiaron Vecchio, sito A37 | Età romana                                     | Macina trachitica, rinvenuta nell'ambito di un edificio privato.                   | GRIGATO, MARAGNO E. 1996, n. A37, pp. 183, 192-193.                     |
| 927 | Macina      | San Martino di Venze (RO), località C. Feniletto, sito A44    | Età romana                                     | Macina trachitica.   | GRIGATO, MARAGNO E. 1996, n. A44, pp. 183, 192-193.                     |
| 928 | Macina      | San Martino di Venze (RO), località Barbarighe, sito A51      | Età romana                                     | Macina trachitica.   | GRIGATO, MARAGNO E. 1996, n. A51, pp. 183, 192-193.                     |
| 929 | Macina      | San Martino di Venze (RO), località Ca Nova, sito A61         | Età romana                                     | Macina trachitica.   | GRIGATO, MARAGNO E. 1996, n. A61, pp. 183, 192-193.                     |
| 930 | Macina      | San Martino di Venze (RO), località C. Feniletto, sito A71    | Età romana                                     | Macina trachitica.   | GRIGATO, MARAGNO E. 1996, n. A71, pp. 183, 194-195.                     |

## 1.16. LE VALLI GRANDI VERONESI

### 1.16.1. Strutture e infrastrutture

| MI  | DEFINIZIONE                    | EDIFICIO DI PERTINENZA | LUOGO DI RINVENIMENTO (anno)   | DATAZIONE  | DESCRIZIONE   | BIBLIOGRAFIA  |
|-----|--------------------------------|------------------------|--|------------|---|---|
|     |                                |                        |  |            |   | LUOGO DI CONSERVAZIONE (n° identificativo)  |
| 172 | Recinto                        | Insedimento rustico    | Legnago (VR), località Torretta - Le Storte  | Età romana | Recinto in blocchi di trachite.   | CAV, II, f. 63, 215.2, con bibliografia precedente; BUSANA 2002, p. 308, nota 81.   |
| 173 | Blocchi                        | Insedimento rustico    | Legnago (VR), località Torretta - Le Storte  | Età romana | Blocchi squadrati in trachite di piccole dimensioni pertinenti alle strutture abitative dell'insediamento rustico.  | CAV, II, f. 63, 215.2, con bibliografia precedente; BUSANA 2002, p. 308, nota 82.   |
| 174 | Struttura muraria (fondazione) | Insedimento rustico    | Legnago (VR), località Vallette, presso località Marchesa «Bassa del Pomaro» (1960-1963) | Età romana | Fondazione di struttura muraria con andamento nord-nordest/sud-sudovest, che procede poi ortogonale in senso nord-nordovest/sud-sudest (muro 4). La struttura è costituita da blocchi di trachite e si sviluppa a partire da uno strato argilloso-sabbioso. L'alzato della muratura è, invece, costituito da laterizi e si riscontrano elementi di rinforzo agli angoli. Almeno 12,5 m in senso nord-nordest/sud-sudovest; 4 m in senso nord-nordovest/sud-sudest | CAV, II, f. 63, 224, con bibliografia precedente; BUSANA 2002, p. 306; BACCHETTA 2003, p. 108, con bibliografia precedente. |

| MI  | DEFINIZIONE                        | EDIFICIO DI PERTINENZA | LUOGO DI RINVENIMENTO (anno)   | DATAZIONE               | DESCRIZIONE  | BIBLIOGRAFIA   |
|-----|------------------------------------|------------------------|--|-------------------------|--|--|
|     |                                    |                        |  |                         |  | LUOGO DI CONSERVAZIONE (n° identificativo)   |
| 176 | Blocco                             |                        | Villa Bartolomea (VR), a nord-ovest del Peaion                                   | Età romana              | Blocco trachitico sporadico rinvenuto in associazione a materiali di età romana.   | CAV, II, f. 63, 239.2, con bibliografia precedente.  |
| 178 | Struttura muraria                  | Edificio rustico       | Castelnovo Bariano (RO), località Borghesa                                       | Età romana              | Blocco sporadico trachitico interpretato come pertinente a una struttura muraria di una villa rustica.   | CALZOLARI 1986, n. 414, p. 95, nota 58, p. 273; CAV, II, f. 63, 261, con bibliografia precedente.  |
| 180 | Struttura muraria                  | Insedimento rurale     | Castelnovo Bariano (RO), fondo Livellon  | Età romana              | Blocchi e blocchetti sporadici di trachite interpretati come pertinenti a una struttura muraria di una villa rustica.  | CALZOLARI 1986, n. 417, p. 95, nota 58, p. 273; CAV, II, f. 63, 264.1, con bibliografia precedente.  |
| 181 | Blocco                             |                        | Castelnovo Bariano (RO), corte Palazzina   | Età romana              | Blocco trachitico sporadico rinvenuto in associazione a materiali di età romana.   | CAV, II, f. 63, 274.1, con bibliografia precedente.  |
| 182 | Blocchetti                         |                        | Ceneselli (RO), località Il Palazzino  | Età romana              | Blocchetti trachitici sporadici rinvenuti in associazione a materiali di età romana.   | CAV, II, f. 63, 287.1.1, con bibliografia precedente.  |
| 183 | Struttura muraria                  | Insedimento rustico    | Ceneselli (RO), corte Mestiera   | Età romana              | Blocchetti trachitici sporadici interpretati come pertinenti a una struttura muraria di una villa rustica, alcuni dei quali accatastati ai margini di un campo dopo il rinvenimento.   | CALZOLARI 1986, n. 441, p. 95, nota 58, p. 278; CAV, II, f. 63, 287.2, con bibliografia precedente.  |
| 184 | Elementi di condotta idrica        | Condotta idrica        | Albaredo d'Adige (VR), località La Caneviera                                     | Età romana              | Porzione di condotta idrica pertinente a un acquedotto e costituita da 7 elementi tubolari trachitici. Lung. 1,10 m e diam. int. 60 cm   | DAL CERO 1990b, p. 62; CAV, II, f. 63, 107.  |
| 188 | Elementi di condotta idrica        |                        | Legnago (VR), località Seresina  | Età imperiale           | Elementi di condotta idrica.   | CAV, II, f. 63, 92, con bibliografia precedente.   |
| 540 | Pavimentazione stradale (basolato) | Tratto stradale        | Vigo di Legnago (VR), proprietà Concola  | Età romana              | Pavimentazione stradale in basoli trachitici di un tratto arginato tra Legnago e Rovigo.   | DE STEFANI 1882; CALZOLARI 1988a, p. 115.  |
| 712 | Blocchi                            | Edifici rustici        | Castagnaro (VR), località Stanghelletti  | Età romana              | Blocchi squadrati interpretati come pertinenti a strutture murarie degli edifici rustici che sorgevano nell'area. 50 x 50 cm; h. 20 cm   | CALZOLARI 1986, p. 75.   |
| 713 | Strutture murarie (fondazione)     | Villa urbano-rustica   | Villa Bartolomea (VR), località Marangoni, scavo Venezia Nuova                   | I-III sec. d.C.         | Fondazioni delle strutture murarie dell'edificio rustico in blocchi trachitici posti di piatto su corsi regolari sovrapposti. Alcuni di questi blocchi di trachite euganea, interpretati erroneamente da De Bon come basoli stradali, vennero nel tempo rinvenuti nei corsi di arature.  | TRAINA 1983, pp. 67, 70, fig. 25; CALZOLARI 1986, n. 358, p. 95, nota 58 e p. 261; BACCHETTA 2003, p. 112, figg. 88-89, con bibliografia precedente. |
| 714 | Blocchi                            | Villa urbano-rustica   | Villa Bartolomea (VR), località Marangoni, scavo Venezia Nuova                   | I-III sec. d.C.         | Blocchi squadrati affioranti nell'area dell'insediamento pertinenti alle strutture della villa.  | CALZOLARI 1986, n. 358, pp. 74-75, fig. 51, p. 95, nota 58 e p. 262, fig. 224.   |
| 715 | Strutture murarie (fondazione)     | Villa urbano-rustica   | Villa Bartolomea (VR), località Marangoni, scavo Venezia Nuova                   | I-III sec. d.C.         | Fondazioni delle strutture murarie dell'edificio rustico, con scaglie trachitiche disposte di taglio in obliquo, connesse mediante malta. Su tali fondazioni poggia uno zoccolo di alzato a vista, realizzato con l'impiego di mattoni disposti di piatto su filari ordinati, oppure in laterizi collocati di piatto e di taglio. Anche nell'alzato c'è ampio uso di malta come legante. | BACCHETTA 2003, p. 112.  |
| 716 | Blocchi                            | Edificio rustico       | Villa Bartolomea (VR), località Dosso della Casetta                              | Prima età imperiale (?) | Blocchi sporadici di trachite interpretati come pertinenti a una struttura muraria di una villa rustica.   | CALZOLARI 1986, n. 360, p. 95, nota 58 e p. 263, fig. 226.   |
| 717 | Elemento architettonico            | Recinto funerario      | Villa Bartolomea (VR), località Il Lovo, cortile del casale del Lovo             | I sec. d.C.             | Elemento architettonico avente due incassi sui lati corti per il fissaggio di grappe, considerato pertinente a un recinto funerario. 100 x 42 x 16 cm; incassi 13 x 4 cm   | TRAINA 1983, n. 6, p. 30; CAV, II, f. 63, 241.2.   |
| 718 | Elemento architettonico            | Recinto funerario      | Villa Bartolomea (VR), località Il Lovo, cortile del casale del Lovo             | I sec. d.C.             | Elemento architettonico avente due incassi sui lati corti per il fissaggio di grappe, considerato pertinente a un recinto funerario. 100 x 42 x 16 cm; incassi 13 x 4 cm   | TRAINA 1983, n. 7, p. 30; CAV, II, f. 63, 241.2.   |
| 719 | Elemento architettonico            | Recinto funerario      | Villa Bartolomea (VR), località Il Lovo, cortile del casale del Lovo (reimpiego) | I sec. d.C.             | Elemento architettonico avente due incassi sui lati corti per il fissaggio di grappe, considerato pertinente a un recinto funerario. La lastra, accorciata, è stata reimpiegata come scalino. 84 x 38 x 14 cm; incassi 13 x 4 cm   | TRAINA 1983, n. 8, p. 30; CAV, II, f. 63, 241.2.   |

| MI   | DEFINIZIONE                        | EDIFICIO DI PERTINENZA | LUOGO DI RINVENIMENTO (anno)   | DATAZIONE                      | DESCRIZIONE  | BIBLIOGRAFIA  |
|------|------------------------------------|------------------------|--|--------------------------------|--|---|
|      |                                    |                        |  |                                |  | LUOGO DI CONSERVAZIONE (n° identificativo)  |
| 720  | Elemento architettonico            |                        | Villa Bartolomea (VR), via Boschetto 7, cortile di Ca' Maragna                       | I sec. d.C.                    | Elemento architettonico avente due incassi sui lati corti per il fissaggio di grappe, considerato pertinente a un recinto funerario. 105 x 38 x 14; incassi 13 x 4 cm  | TRAINA 1983, n. 9, p. 30; CAV, II, f. 63, 241.2.  |
| 721  | Blocchetti                         | Edificio rustico       | Villa Bartolomea (VR), località Il Lovo, presso lo scolo Lazise                      | Età romana                     | Blocchetti rinvenuti non <i>in situ</i> ma interpretati come pertinenti a una struttura muraria di una villa rustica.  | CALZOLARI 1986, n. 379, p. 95, nota 58, p. 266.   |
| 722  | Blocco                             | Edificio rustico       | Villa Bartolomea (VR), località Il Lovo, a est dello scolo Venezia Nuova             | Età romana                     | Blocco sporadico di trachite interpretato come pertinente a una struttura muraria di una villa rustica.  | CALZOLARI 1986, n. 381, p. 95, nota 58, p. 266.   |
| 723  | Blocchi                            | Edificio rustico       | Villa Bartolomea (VR) a est dello scolo della Scorlera                               | Età romana                     | Blocchi sporadici di trachite interpretati come pertinenti a una struttura muraria di una villa rustica.   | CALZOLARI 1986, n. 385, p. 95, nota 58, p. 267; CAV, II, f. 63, 236.1, con bibliografia precedente. |
| 724  | Strutture murarie (fondazione)     | Edificio rustico       | Villa Bartolomea (VR), località Franzine Nove  | I-II sec. d.C.                 | Strutture murarie pertinenti ad un edificio rustico che presentano un corso di blocchi regolari di trachite o di tegole posti di taglio che separa fondazioni da alzato. Tali strutture sono poi caratterizzate da fondazioni in filari di mattoni e alzati in embrici ad alette riempiti con pezzame laterizio. | CALZOLARI 1986, n. 376, p. 266; BUSANA 2002, p. 367, con bibliografia precedente.                   |
| 725  | Blocchi                            | Edificio rustico       | Villa Bartolomea (VR), a sud della località Franzine Nove                            | Età romana                     | Blocchi sporadici di trachite interpretati come pertinenti a una struttura muraria di un edificio rustico.   | CALZOLARI 1986, n. 388, p. 95, nota 58, p. 268.   |
| 726  | Blocchi                            | Edificio rustico       | Villa Bartolomea (VR), località Fabbrica dei Soci, a ovest dello scolo Venezia Nuova | Età romana                     | Blocchi sporadici di trachite interpretati come pertinenti a una struttura muraria di una villa rustica.   | CALZOLARI 1986, n. 395, p. 95, nota 58, p. 269.   |
| 727  | Blocchi                            | Edificio rustico       | Villa Bartolomea (VR), località Fabbrica dei Soci, a est dello scolo della Casara    | I sec. d.C.                    | Blocchi sporadici di trachite interpretati come pertinenti a una struttura muraria di una villa rustica.   | CALZOLARI 1986, n. 396, p. 95, nota 58, p. 269.   |
| 728  | Blocco                             | Edificio rustico       | Legnago (VR) a est del Naviglio Bussè  | Età romana                     | Blocco sporadico di trachite interpretato come pertinente a una struttura muraria di un edificio rustico.  | CALZOLARI 1986, n. 365, p. 95, nota 58, p. 264.   |
| 729  | Blocchi                            | Edificio rustico       | Villa Bartolomea (VR), a sud-est di Stanghelle                                       | Età romana                     | Blocchi sporadici di trachite interpretati come pertinenti a una struttura muraria di una villa rustica. Ca. 25/30 x 20 x 12/15 cm   | CALZOLARI 1986, n. 374, p. 95, nota 58, pp. 265-266.  |
| 730  | Blocchetti                         | Edificio rustico       | Castelnovo Bariano (RO), corte Fettaquila  | Età romana                     | Blocchetti sporadici di trachite interpretati come pertinenti a una struttura muraria di una villa rustica.  | CALZOLARI 1986, n. 428, p. 95, nota 58, p. 275.   |
| 731  | Blocchetto                         | Edificio rustico       | Castelnovo Bariano (RO), a nord-est di corte Palazzina                               | Età romana                     | Blocchetto sporadico di trachite interpretato come pertinente a una struttura muraria di una villa rustica.  | CALZOLARI 1986, n. 429, p. 95, nota 58, p. 275.   |
| 732  | Blocchetti                         | Edificio rustico       | Castelnovo Bariano (RO), corte Ghedina   | Età romana                     | Blocchetti sporadici di trachite concentrati in un punto nel sito, interpretati come pertinenti a una struttura muraria di una villa rustica.  | CALZOLARI 1986, n. 432, p. 95, nota 58, p. 276.   |
| 871  | Basoli                             |                        | Villa Bartolomea (VR), località Massaua  | Età romana                     | Basoli rinvenuti non <i>in situ</i> , un tempo interpretati come elementi della pavimentazione del cardine della centuriazione, ipotesi scartata da Traina.  | TRAINA 1983, p. 48, con bibliografia precedente.  |
| 947  | Strutture murarie (alzato)         | Villa urbano-rustica   | Villa Bartolomea (VR), località Marangoni, scavo Venezia Nuova (1957-1958)           | Entro l'inizio del I sec. d.C. | Strutture murarie in frammenti laterizi e blocchi trachitici, pertinenti alla prima fase della villa.  | BUSANA 2002, p. 372.  |
| 948  | Strutture murarie (fondazione)     | Villa urbano-rustica   | Villa Bartolomea (VR), località Marangoni, scavo Venezia Nuova (1957-1958)           | Entro l'inizio del I sec. d.C. | Perimetrali dell'ambiente denominato III e interpretato come granaio, con un piano superiore impiegato forse come fienile. I muri sono dotati di robuste fondazioni in corsi alterni di blocchi regolari di trachite e di mattoni. Vano: 21,9 x 10,2 m   | BUSANA 2002, p. 374.  |
| 1144 | Pavimentazione stradale (basolato) | Tratto stradale        | Cerea (VR), località Bastione San Michele  | Età romana                     | Pavimentazione in basoli trachitici pertinente ad un tratto stradale extraurbano.  | CAV, II, 210.1, con bibliografia precedente.  |

| MI   | DEFINIZIONE                    | EDIFICIO DI PERTINENZA | LUOGO DI RINVENIMENTO (anno)  | DATAZIONE            | DESCRIZIONE   | BIBLIOGRAFIA  |
|------|--------------------------------|------------------------|---|----------------------|---|---|
|      |                                |                        |   |                      |   | LUOGO DI CONSERVAZIONE (n° identificativo)  |
| 1447 | Strutture murarie (fondazione) | <i>Mutatio</i>         | Legnago (VR), sito 26   | Età romana           | Fondazioni in trachite di strutture murarie di buona qualità costruttiva, desunte dalla notevole percentuale di materiale costruttivo ben conservato rinvenuto. Tali fondazioni sono pertinenti ad un edificio interpretato come <i>mutatio</i> su una strada che collegava Adige e Po.   | CAFIERO, CATTANEO, NANNI 1996, pp. 147-148.   |
| 1569 | Elemento architettonico        | Monumento funerario    | Villa Bartolomea (VR), località Il Lovo presso lo scolo Lazise, a 300 m dall'unica casa colonica (1962) | Fine del I sec. a.C. | Fregio metopale di monumento funerario, costituito da un blocco di cui resta la decorazione sul lato principale, priva della metopa angolare e di due elementi di triglifo, e quella di destra, molto lacunosa. È decorato con triglifi a sezione tondeggianti e metope con bucrani, rosetta girata, patera ed anfora.<br>L'iscrizione recita: [C(aius)? C]ladius Licini l(ibertus) / [Calv?]os v(i-vus) f(ecit) sibi et / [Clodi]ai Licini l(ibertae) [Sep?]tuma[i]<br>114 x 66 cm; h max. 67 cm | CAVALIERI MANASSE 1973, pp. 284-286; BUCHI 1977; CALZOLARI 1986, n. 378, p. 266; FRANZONI 1987, p. 65; CAV, II, f. 63, 241.1, con bibliografia precedente.<br><br>Museo della Fondazione Fioroni di Legnago (VR), sezione archeologica (I.G. 38449) |

1.16.2. *Manufatti*

| MM  | DEFINIZIONE | LUOGO DI RINVENIMENTO (anno)   | DATAZIONE   | DESCRIZIONE  | BIBLIOGRAFIA  |
|-----|-------------|--|-------------|--|---|
|     |             |  |             |  | LUOGO DI CONSERVAZIONE (n° identificativo)  |
| 98  | Macina      | Gazzo Veronese (VR), località Ronchettrino-Ronchettrin, proprietà Mantovanello e proprietà attigua | Età romana  | Elemento di macina in trachite euganea.  | CAV, II, f. 63, n. 182.2, con bibliografia precedente.  |
| 99  | Macina      | Legnago (VR), località Torretta - Le Storte (1894 oppure 1900-1929)                                | I sec. d.C. | Macina.<br>Diam. 35 cm   | CAV, II, f. 63, 215.2, con bibliografia precedente; DONNER 1991-1992, n. 58; BUSANA 2002, p. 308, nota 82.<br><br>Museo della Fondazione Fioroni di Legnago (VR) oppure Museo civico al Teatro romano di Verona.                                    |
| 100 | Macina      | Castelnuovo Bariano (RO), corte Fettaquila (reimpiego) (1985-1986)                                 | Età romana  | Palmento inferiore di macina rotatoria manuale. Reimpiegato nelle fondazioni di un edificio rurale.<br>Diam. 35 cm; h. 10 cm | CALZOLARI 1986, n. 428, pp. 122, 275, figg. 89, 230; BUONOPANE 1987, p. 216, nota 123; CAV, II, f. 63, 273, con bibliografia precedente; DONNER 1991-1992, n. 25.<br><br>Soprintendenza archeologica del Veneto, ufficio di Padova o di Verona      |
| 101 | Macina      | Castelnuovo Bariano (RO), corte Crispa (1986)  | Età romana  | Palmento inferiore di macina rotatoria manuale.<br>Diam. 30 cm; h. 10 cm   | CALZOLARI 1986, n. 438, pp. 122, 275, 277, figg. 89, 230; BUONOPANE 1987, n. 123, p. 216; CAV, II, f. 63, 276.2; DONNER 1991-1992, n. 24, con bibliografia precedente.<br><br>Soprintendenza archeologica del Veneto, ufficio di Padova o di Verona |
| 102 | Macina      | Salizole (VR), località Formenol, contrada Le Case (1885)  | Età romana  | "Macina munita di coperchio", probabilmente palmento superiore e inferiore di una macina rotatoria manuale.                  | CIPOLLA 1885; CAV, II, f. 63, 28; DONNER 1991-1992, n. 132.<br><br>Museo civico al Teatro romano di Verona  |
| 103 | Macina      | Casaleone/Sanguinetto (VR), località Venera (1876)   | Età romana  | Macina.  | CAV, II, f. 63, 78, con bibliografia precedente; DONNER 1991-1992, n. 21.   |
| 315 | Macina      | Salizole (VR), corte Brà, proprietà Cipolla, appezzamento Quarantin presso il Tregonn              | Età romana  | Frammento di macina trachitica.  | FIORELLI 1883e, p. 367.   |
| 328 | Mortaio     | Menà di Castagnaro, proprietà Fiocco (1908)  | Età romana  | Mortaio.<br>Diam. 35 cm; h. 25 cm  | GHIRARDINI 1914, p. 215; CAV, II, f. 63, 291.2.1.   |
| 329 | Macina      | Menà di Castagnaro, proprietà Fiocco (1908)  | Età romana  | Macina integra.  | GHIRARDINI 1914, p. 215; CAV, II, f. 63, 291.2.1; DONNER 1991-1992, n. 22.  |
| 330 | Macina      | Menà di Castagnaro, proprietà Fiocco (1908)  | Età romana  | Palmento inferiore di macina.  | GHIRARDINI 1914, p. 215; CAV, II, f. 63, 291.2.1; DONNER 1991-1992, n. 22.  |

| MM  | DEFINIZIONE      | LUOGO DI RINVENIMENTO (anno)                                       | DATAZIONE   | DESCRIZIONE  | BIBLIOGRAFIA  |
|-----|------------------|--|-------------|--|---|
|     |                  |  |             |  | LUOGO DI CONSERVAZIONE (n° identificativo)  |
| 390 | Altare funerario | Villa d'Adige di Badia Polesine (RO)                               | I sec. d.C. | Ara-ossuario ornata anteriormente da una corona e sulle facce laterali da scudi e aste.<br>L'iscrizione recita: <i>M(arci) Coccei / M(arci) L(iberti) Salvi</i><br>45 x 46 cm; h. 92,3 cm  | <i>CIL</i> , V, 2467; ZERBINATI 1982a, n. 3, p. 157; BASSIGNANO 1997, p. 47, con bibliografia precedente; BOSCOLO 2015a, p. 358.<br>Museo Nazionale Atestino, Este, deposito ex scuola, aula II (I.G. 1306) |
| 491 | Macina           | Villa Bartolomea (VR), a nord-ovest della località Ponte di Pietra | Età romana  | Frammento di palmento superiore di macina rotatoria manuale.<br>Diam. 35 cm  | CALZOLARI 1986, n. 390, p. 122, 268-269, fig. 89; BUONOPANE 1987, p. 216, nota 123.   |
| 503 | Macina           | Tremolina di Erbé (VR)   | Età romana  | Frammento superiore di palmento superiore di macina rotatoria a clesidra o pompeiana. Si conservano tramoggia e ambo le orecchie con fori per le caviglie. Il riconoscimento petrografico è dubbio.<br>Diam. sup. 40 cm; diam. inf. 46 cm; h. 38 cm            | ---   |
| 504 | Macina           | Valli Grandi Veronesi  | Età romana  | Frammento superiore di palmento superiore di macina rotatoria a clesidra o pompeiana. Si conservano, in due frammenti, tramoggia e ambo le orecchie con fori per le caviglie. Il riconoscimento petrografico è dubbio.<br>diam. sup. 37 cm; h. 47 cm           | Museo archeologico di Isola della Scala (VR), sala (VR39248)  |
| 505 | Macina           | Madonna della Pellegrina di Erbé (VR)                              | Età romana  | Frammento pari a circa metà di palmento superiore di macina rotatoria manuale con tramoggia concava con un incasso per il ponte; superficie inferiore leggermente concava.<br>Diam. 32 cm; h. 11 cm  | ---   |
| 506 | Macina           | Madonna della Pellegrina di Erbé (VR)                              | Età romana  | Palmento inferiore di macina rotatoria manuale a profilo conico con foro non passante sulla sommità per il perno e superficie inferiore leggermente concava.<br>Diam. 34 cm; h. 8 cm   | Museo archeologico di Isola della Scala (VR), sala (61763)  |
| 647 | Macina           | Legnago (VR) (?)   | Età romana  | Palmento superiore di macina rotatoria manuale con tramoggia concava, foro passante centrale circolare e incasso laterale per immanicatura. Superficie di macinazione a profilo conico.<br>Diam. 29,5 cm; h. 11,2 cm   | DONNER 1991-1992, n. 56.1.<br>Museo della Fondazione Fioroni di Legnago (VR), magazzino   |
| 648 | Macina           | Legnago (VR) (?)   | Età romana  | Palmento inferiore di macina rotatoria manuale con superficie di macinazione a profilo convesso e foro cieco centrale circolare. Superficie laterale piana e fondo piano appena sbizzato.<br>Diam. 31,4 cm; h. 10,5 cm   | DONNER 1991-1992, n. 56.2.<br>Museo della Fondazione Fioroni di Legnago (VR), magazzino   |
| 649 | Macina           | Legnago (VR) (?)   | Età romana  | Palmento inferiore di macina rotatoria regolabile o a ingranaggio con superficie di macinazione a profilo conico e foro centrale circolare passante. Superficie laterale piana e fondo concavo appena sbizzato.<br>Diam. 39,3 cm; h. 10 cm                     | DONNER 1991-1992, n. 56.6.<br>Museo della Fondazione Fioroni di Legnago (VR), magazzino   |
| 650 | Macina           | Legnago (VR) (?)   | Età romana  | Palmento inferiore di macina rotatoria manuale con superficie di macinazione a profilo conico e foro cieco centrale circolare. Superficie laterale piana e fondo piano appena sbizzato.<br>Diam. 35,6 cm; h. 10,5 cm   | DONNER 1991-1992, n. 56.7.<br>Museo della Fondazione Fioroni di Legnago (VR), magazzino   |
| 651 | Macina           | Legnago (VR) (?)   | Età romana  | Due frammenti ricomponibili di palmento inferiore di macina rotatoria manuale con superficie di macinazione a profilo conico e foro cieco centrale circolare. Superficie laterale piana e fondo leggermente concavo, non levigato.<br>Diam. 34,5 cm; h. 8,4 cm | DONNER 1991-1992, n. 56.9.<br>Museo della Fondazione Fioroni di Legnago (VR), magazzino   |
| 652 | Macina           | Villa Bartolomea (VR), località Stanghelletti (1976 o 1986)        | Età romana  | Palmento superiore di macina rotatoria manuale con tramoggia concava, foro passante centrale "a limone" e incasso laterale per immanicatura. Superficie di macinazione a profilo conico.<br>Diam. 29 cm; h. 14,5 cm  | DONNER 1991-1992, n. 155.<br>Museo della Fondazione Fioroni di Legnago (VR), magazzino  |

| MM  | DEFINIZIONE    | LUOGO DI RINVENIMENTO (anno)                                   | DATAZIONE       | DESCRIZIONE  | BIBLIOGRAFIA  |
|-----|----------------|--|-----------------|--|---|
|     |                |  |                 |  | LUOGO DI CONSERVAZIONE (n° identificativo)  |
| 653 | Macina         | Villa Bartolomea (VR), località Dosso della Cassetta           | Età romana      | Frammento pari a circa metà palmento superiore di macina rotatoria manuale con tramoggia concava, foro passante centrale. Incasso per il ponte nella tramoggia e incasso laterale per immanicatura. Superficie di macinazione a profilo conico. Diam. 31 cm; h. 11,5 cm  | ---<br>Museo della Fondazione Fioroni di Legnago (VR), magazzino, cassa 150 (ex cassa 3)  |
| 654 | Urna funeraria | Menà di Castagnaro (VR) (1959)                                 | I sec. d.C.     | Frammento di urna cineraria di cui resta parte del margine superiore con l'incasso per il coperchio ed una porzione di parete. L'iscrizione, in lettere capitali incise con un solco a sezione triangolare, è conservata su due righe e recita: <i>Q(uintus) Ga+---/ Rom(ilia tribu) Lo[---] / -----</i> . 32 x 23 cm; spess. 9 cm | BASSIGNANO 1997, n. 116, p. 248; BOSCOLO 2015a, p. 358.<br>Museo della Fondazione Fioroni di Legnago (VR), magazzino (inv. 37682) |
| 657 | Macina         | Villa Bartolomea (VR), località Fabbrica dei Soci              | Età romana      | Frammento di trachite, forse riconoscibile come frammento di palmento inferiore di macina rotatoria manuale. 10 x 15 x 4 cm  | ---<br>Museo della Fondazione Fioroni di Legnago (VR), magazzino, cassa 102.  |
| 658 | Macinello      | Villa Bartolomea (VR), località Marangoni, scavo Venezia Nuova | I-III sec. d.C. | Macinello trachitico, rinvenuto nel vano X di una villa urbano-rustica.  | ---<br>Museo della Fondazione Fioroni di Legnago (VR), magazzino, cassa 162, busta 10   |

## 1.17. VICETIA / VICENZA

### 1.17.1. Strutture e infrastrutture

| MI  | DEFINIZIONE                        | EDIFICIO DI PERTINENZA | LUOGO DI RINVENIMENTO (anno)                                    | DATAZIONE   | DESCRIZIONE   | BIBLIOGRAFIA  |
|-----|------------------------------------|------------------------|---|---|---|---|
|     |                                    |                        |   |   |   | LUOGO DI CONSERVAZIONE (n° identificativo)  |
| 412 | Pavimentazione stradale (basolato) | Tratto stradale        | Vicenza (VI), piazza dei Signori, Basilica Palladiana           | Età romana  | Pavimentazione in basoli trachitici di tratto stradale urbano con andamento nord-ovest/sud-est.   | ---   |
| 413 | Cordoli stradali                   | Tratto stradale        | Vicenza (VI), piazza dei Signori, Basilica Palladiana           | Età romana  | Cordoli di blocchi squadrati trachitici pertinenti a un tratto stradale urbano con andamento nord-ovest/sud-est   | ---   |
| 414 | Pavimentazione (lastricato)        | Foro                   | Vicenza (VI), Contrà Cavour (1988)                              | Seconda metà del I sec. a.C. - inizio del I sec. d.C. | Lastricato della porzione occidentale del foro, costituito da lastre rettangolari, disposte con il lato lungo orientato in senso nord-sud. Lastre: lung. 118/180 cm; larg. 70/78 cm; spess. ca. 15 cm   | RIGONI 1998, p. 463; RIGONI 2004, p. 235; BONETTO 2009a, pp. 85, 465; MATTIELLO 2010-2011, pp. 29-31, 125.  |
| 415 | Pavimentazione (lastricato)        | Foro                   | Vicenza (VI), Contrà Cavour 20 (1988)                           | Seconda metà del I sec. a.C. - inizio del I sec. d.C. | Lastricato della porzione occidentale del foro, costituito da lastre rettangolari, disposte con il lato lungo orientato in senso nord-sud. Lastre: lung. 118/180 cm; larg. 70/78 cm; spess. ca. 15 cm   | RIGONI 1998, p. 463; RIGONI 2004, p. 235; BONETTO 2009a, pp. 85, 465; MATTIELLO 2010-2011, pp. 29-31, 125.  |
| 416 | Pavimentazione (lastricato)        | Foro                   | Vicenza (VI), corso Palladio, palazzo Trissino (1989)           | Seconda metà del I sec. a.C. - inizio del I sec. d.C. | Lastricato della porzione occidentale del foro, costituito da lastre rettangolari, disposte con il lato lungo orientato in senso nord-sud. 4,45 x 3,90 m; lastre: lung. 118/180 cm; larg. 70/78 cm; spess. ca. 15 cm  | RIGONI 1998, p. 463; RIGONI 2004, p. 235; BONETTO 2009a, pp. 85, 465; MATTIELLO 2010-2011, pp. 29-31, 125; ERBA 2015, pp. 175, 185.   |
| 417 | Pavimentazione (lastricato)        | Foro                   | Vicenza (VI), Contrà Do Rode (1990)                             | Seconda metà del I sec. a.C. - inizio del I sec. d.C. | Lastricato della porzione occidentale del foro, costituito da lastre rettangolari, disposte con il lato lungo orientato in senso nord-sud. Lastre: lung. 118/180 cm; larg. 70/78 cm; spess. ca. 15 cm   | RIGONI 1998, p. 463; RIGONI 2004, p. 235; BONETTO 2009a, pp. 85, 465; MATTIELLO 2010-2011, pp. 29-31, 125.  |
| 418 | Pavimentazione stradale (basolato) | Tratto stradale        | Vicenza (VI), Duomo di Santa Maria Annunziata, sacrestie (1948) | I sec. a.C. - I sec. d.C.                             | Pavimentazione in basoli trachitici pertinente a un tratto stradale con andamento SW-NE parallelo al decumano massimo della città (via <i>Po-stumia</i> ), ad una distanza di 75 m da questo. Si tratta forse del primo decumano minore del settore meridionale della città. I basoli della carreggiata sono poligonali, generalmente con 4 lati e angoli arrotondati. Larg. carreggiata 3,8 m; lung. 7 m.; larg. complessiva (inclusi i cordoli) 4,76 m. Basoli: 40/45 cm x 50/70 cm, generalmente ca. 40 x 65 cm; h. basoli > 6 cm. | MAIOLI 1977, c. 226; RIGONI 1987a, p. 113; RIGONI 1987b, p. 165; FIACCADORI 2002, pp. 10-11; BARBIERI F., CEVISE 2004, p. 21; BONETTO 2009a, p. 366; MATTIELLO 2010-2011, p. 111, fig. 2. |



| MI  | DEFINIZIONE                        | EDIFICIO DI PERTINENZA | LUOGO DI RINVENIMENTO (anno)  | DATAZIONE  | DESCRIZIONE   | BIBLIOGRAFIA   |
|-----|------------------------------------|------------------------|---|--|---|--|
|     |                                    |                        |   |  |   | LUOGO DI CONSERVAZIONE (n° identificativo)   |
| 419 | Cordolo stradale                   | Tratto stradale        | Vicenza (VI),<br>Duomo di Santa Maria Annunciata,<br>sacrestie<br>(1948)                  | I sec. a.C. - I sec. d.C.                                | Tratto stradale pavimentato dai basoli MI 418 e limitato dai cordoli dei marciapiedi, perfettamente conservato a sud, con lacune a nord, entrambi costituiti da blocchi parallelepipedi trachitici. Blocchi dei cordoli: 37/136 x 42/50; h. 12/16 cm  | MAIOLI 1977, c. 226; RIGONI 1987a, p. 113; RIGONI 1987b, p. 165; FIACCADORI 2002, pp. 10-11; BARBIERI F., CEVESE 2004, p. 21; BONETTO 2009a, p. 366; MATTIELLO 2010-2011, p. 111, fig. 2.  |
| 420 | Pavimentazione stradale (basolato) | Tratto stradale        | Vicenza (VI),<br>incrocio<br>contrà Pedemuro San Biagio e<br>Motton San Lorenzo<br>(1932) | Età romana   | Pavimentazione in basoli trachitici pertinente ad un tratto stradale corrispondente ad un cardine minore del settore occidentale della città, orientato in senso nord-ovest/sud-est (come l'attuale corso Fogazzaro). Basoli poligonali, prevalentemente di 4 lati, con spigoli arrotondati. Larg. complessiva 6,75 m; larg. carreggiata 5,80 m; lung. 2,25 m. Dimensioni basoli: 34/42 x 50/70 cm, in prevalenza ca. 55 cm; h. 6-10 cm.  | DE BON 1938, p. 45, fig. 91; GASPAROTTO 1959, p. 90, n. 23a; RIGONI 1987a, p. 112; BARBIERI F., CEVESE 2004, p. 21; MATTIELLO 2010-2011, pp. 111-112.<br><br>Rimontato non <i>in situ</i> , presso il lato orientale della chiesa di S. Lorenzo. |
| 421 | Cordolo stradale                   | Tratto stradale        | Vicenza (VI),<br>incrocio<br>contrà Pedemuro San Biagio e<br>Motton San Lorenzo<br>(1932) | Età romana   | Cordolo stradale in blocchi trachitici conservato lungo i margini nord e sud (due soli blocchi si conservano a sud) del tratto stradale corrispondente ad un cardine minore del settore occidentale della città, orientato in senso nord-ovest/sud-est (come l'attuale corso Fogazzaro). Blocchi dei cordoli: a S, 47 x 88/133 x 25; a N, 48/51 x 108/112 x 25.   | DE BON 1938, p. 45, fig. 91; GASPAROTTO 1959, p. 90, n. 23a; RIGONI 1987a, p. 112; BARBIERI F., CEVESE 2004, p. 21; MATTIELLO 2010-2011, pp. 111-112.<br><br>Rimontato non <i>in situ</i> , presso il lato orientale della chiesa di S. Lorenzo. |
| 448 | Struttura muraria (fondazione)     | Mura urbiche           | Vicenza (VI),<br>Contrà Motton San Lorenzo 26.  | Seconda metà del I sec. d.C.                             | Fondazioni delle mura urbiche, costituite da elementi di basalto e trachite di grandi dimensioni disposti in corsi sub-orizzontali, associati a laterizi frammentati connessi mediante legante di calce bianco molto tenace. I blocchi risultano regolarizzati sul piano di imposta da due elementi lavorati, forse basoli stradali di reimpiego. Larg. almeno 1 m  | GAMBA, MIELE 2011, pp. 84-85.  |
| 606 | Pile                               | Ponte                  | Vicenza (VI),<br>ponte di Santa Maria degli Angeli  | Fine del I sec. d.C. o<br>prima metà del<br>II sec. d.C. | Pile del ponte in conci di trachite posati secondo la tecnica dell' <i>opus quadratum</i> . Avevano forse uno zoccolo a scarpa a tre gradini ed erano difese da rostri a dietro acuto sia a monte che a valle. I rostri erano provvisti di cappuccio con cornice a fascia e cappelli semipiramidali. Nella parte superiore del piano d'imposta le pile presentavano robuste mensole cubiche, particolarmente aggettanti. La datazione più probabile è alla prima metà del II sec. d.C. Spessore delle pile 1,78 m   | GALLIAZZO 1995a, n. 459, pp. 215, 218, 223; GALLIAZZO 1995b, pp. 227-228, con bibliografia precedente; RIGONI 1987a, p. 114; RIGONI 1987b, p. 167; MATTIELLO 2010-2011, pp. 102, 105, 125; Vicenza 2012, p. 63.                                  |
| 607 | Spalle                             | Ponte                  | Vicenza (VI),<br>ponte di Santa Maria degli Angeli  | Fine del I sec. d.C. o<br>prima metà del<br>II sec. d.C. | Spalle del ponte in conci di trachite posati secondo la tecnica dell' <i>opus quadratum</i> .   | GALLIAZZO 1995a, n. 459, pp. 215, 218, 223; GALLIAZZO 1995b, pp. 227-228, con bibliografia precedente; RIGONI 1987a, p. 114; RIGONI 1987b, p. 167; MATTIELLO 2010-2011, pp. 102, 105, 125; Vicenza 2012, p. 63.                                  |
| 622 | Soglia                             |                        | Vicenza (VI), piazza del Duomo di<br>Santa Maria Annunciata, cripta                       | Età romana   | Frammento di ampia soglia con incassi laterali e segni di usura. Rinvenuto non <i>in situ</i> .<br>90 x 46 x 30 cm  | MAIOLI 1977, c. 225 e nota 38 c. 233.<br><br>Museo Diocesano di Vicenza, piano interrato.  |
| 623 | Pavimentazione (lastricato)        | Teatro                 | Vicenza (VI), teatro di Berga<br>(XIX sec., 1977)   | Età augustea -<br>età claudia                            | Pavimentazione della fascia perimetrale dell'orchestra in grandi lastre trachitiche di forma lievemente trapezoidale, con il lato breve orientato verso il centro dell'orchestra. Si ritiene che tale fascia semicircolare fosse destinata alla <i>praedria</i> per i sedili d'onore. Sono state rinvenute <i>in situ</i> 3 lastre, ben lisciate e lavorate a spigolo vivo. Lungo il lato meridionale le lastre presentano una traccia quasi continua ampia ca. 11 cm, dove la pietra appariva più grezza, come se la trachite fosse stata preparata per sostenere delle lastre verticali. L. Polacco osserva che non si può sapere se le lastre rivestissero solo il margine esterno dell'orchestra o l'intera sua superficie e neppure se servissero come copertura di un canale di scolo o ancora a distinguere la <i>praedria</i> o ad assolvere a vestito di marmo. Propende per il canale di scolo M. Rigoni, secondo la quale queste lastre costituivano probabilmente la copertura del canale di raccolta delle acque piovane, l'euripo. Prima lastra ad E: spess. > 0,30 m; larg. 0,74 (lato sud) 0,69 m (lato nord); lung. > di 1,15 m. Seconda lastra 0,78 m | MIGLIORANZA 1839, p. 30; BARICHELLA 1869, p. 25; FAVARETTO, POLACCO 1978, pp. 45-47; RIGONI 1987a, p. 120; RIGONI 1987b, p. 173; TOSI 2003, p. 546, con bibliografia precedente; RIGONI 2004, p. 237; MATTIELLO 2010-2011, p. 49, 125.           |

| MI  | DEFINIZIONE                 | EDIFICIO DI PERTINENZA | LUOGO DI RINVENIMENTO (anno)   | DATAZIONE                          | DESCRIZIONE  | BIBLIOGRAFIA   |
|-----|-----------------------------|------------------------|--|------------------------------------|--|--|
|     |                             |                        |  |                                    |  | LUOGO DI CONSERVAZIONE (n° identificativo)   |
| 624 | Blocchi                     | Teatro                 | Vicenza (VI), teatro di Berga (1977)   | Età augustea - età claudia         | Frammenti di blocchi trachitici, rinvenuti non <i>in situ</i> .  | FAVARETTO, POLACCO 1978, p. 43.  |
| 625 | Pavimentazione (lastricato) | Teatro                 | Vicenza (VI), teatro di Berga (XIX sec.)   | Età augustea - età claudia         | Pavimentazione in lastre trachitiche delle due <i>adytus</i> .   | MIGLIORANZA 1839, p. 29; RIGONI 1987a, p. 120.   |
| 626 | Stipiti                     | Teatro                 | Vicenza (VI), teatro di Berga  | Età augustea - età claudia         | Basi degli stipiti dell'apertura nel muro orientale della basilica orientale del teatro. Larg. apertura 2,94 m   | RIGONI 2004, pp. 242-243.  |
| 627 | Stipiti                     | Teatro                 | Vicenza (VI), teatro di Berga  | Età augustea - età claudia         | Stipiti dell'ampio portale tra il parascenio e il palcoscenico: ai margini della soglia sono presenti le basi degli stipiti, costituite da due elementi rettangolari trachitici.   | RIGONI 2004, p. 243; MATTIELLO 2010-2011, p. 51, nota 126.   |
| 628 | Struttura muraria (alzato)  | Teatro                 | Vicenza (VI), teatro di Berga  | Età augustea - età claudia         | Zoccolo in trachite presente sulla scena, lungo il profilo curvilineo del piano di una delle nicchie, nel punto di raccordo con il podio. Lo zoccolo, che si conserva solo verso est, emerge di pochi centimetri dal livello attuale del piano di calpestio, ha uno sviluppo curvilineo e un solco largo 3 cm, alle spalle del quale, verso il podio, vi era una stesura di malta di circa 20 cm.  | RIGONI 2004, p. 245; MATTIELLO 2010-2011, pp. 51, 125.   |
| 629 | Basamento                   | Teatro                 | Vicenza (VI), teatro di Berga  | Età augustea - età claudia         | Basamento costituito da due blocchi di trachite accostati sui quali doveva poggiare la colonna orientale del protiro che inquadrava la <i>valva hospitalis</i> occidentale. Originariamente i blocchi erano connessi con due grappe. 133 x 128 cm; h residua 33 cm   | RIGONI 2004, p. 245, fig. 8; MATTIELLO 2010-2011, pp. 51, 125.   |
| 630 | Plinto                      | Teatro                 | Vicenza (VI), teatro di Berga  | Età augustea - età claudia         | Elemento inferiore in trachite di un plinto dell'apertura che dava accesso alla <i>valva hospitalis</i> orientale. 104 x 104 cm  | RIGONI 2004, p. 245, fig. 9; MATTIELLO 2010-2011, pp. 51, 125.   |
| 631 | Pilastrini                  | Edificio termale       | Vicenza (VI), contrà Pescherie Vecchie 5   | Dopo la prima metà del I sec. d.C. | Pilastrini costituiti da blocchi monolitici di trachite dell'ipocausto di un complesso termale. Se ne conservano 9, solo frammentari. Pertinente alla seconda fase dell'edificio (la prima fase è datata alla prima metà del I sec. d.C.). Lato 29/32 cm; h. max. 70 cm  | RIGONI 1998, p. 464; BONETTO 2009a, p. 86; MATTIELLO 2010-2011, pp. 38, 125.   |
| 632 | Struttura muraria           | Edificio termale       | Vicenza (VI), contrà Pescherie Vecchie 5   | Prima metà del I sec. d.C.         | Zoccolo o fondazione di una delle absidi del <i>frigidarium</i> del complesso. La struttura è costituita da blocchi di trachite sbozzati sui quali poggiano 4 corsi di mattoni. Struttura pertinente alla prima fase dell'edificio. 20/30 x 14/18 cm; h. 10/15 cm  | RIGONI 1998, p. 464; BONETTO 2009a, p. 86; MATTIELLO 2010-2011, pp. 41, 125.   |
| 633 | Canaletta                   |                        | Vicenza (VI), piazza del Duomo di Santa Maria Annunciata 12 (1946-1953)                  | Età tardo antica                   | Canaletta realizzata con blocchi di trachite di reimpiego privi di legante. Sono complessivamente visibili 11 blocchi all'interno dei quali è stato scavato il canale di scolo. I primi 9 blocchi orientati in senso nord-sud, mentre all'estremità settentrionale la canalizzazione curva ad angolo retto verso est e prosegue oltre l'area indagata. Blocchi: lung. 87/110 cm; larg. 55 cm; spessore spallette ca. 10 cm; diam. canale 30 cm | BONETTO 2009a, p. 372; MATTIELLO 2010-2011, pp. 115, 125.<br>Museo Diocesano di Vicenza, piano interrato.                            |
| 635 | Pavimentazione (lastricato) | <i>Domus</i>           | Vicenza (VI), tra Corso Palladio e Contrà dei Monti                                      | Età romana                         | Pavimentazione della corte di una <i>domus</i> in lastre poligonali con angoli arrotondati. 5,10 x 3,45 m; lastre: asse minore 20/40 cm; asse maggiore 30/60 cm  | MATTIELLO 2010-2011, p. 118, fig. 5.<br>Museo Civico Naturalistico e Archeologico di Santa Corona di Vicenza, chiostro.              |
| 636 | Canaletta                   | <i>Domus</i>           | Vicenza (VI), tra Corso Palladio e Contrà dei Monti                                      | Età romana                         | Canaletta lungo i margini della pavimentazione MI 635, conservata incompleta su due lati e costituita da grandi blocchi. 55 x 100 cm; larg. condotto 23 cm   | MATTIELLO 2010-2011, p. 118, fig. 5.<br>Museo Civico Naturalistico e Archeologico di Santa Corona di Vicenza, chiostro.              |
| 638 | Elemento di condotta idrica |                        | Vicenza (VI), presso la chiesa dei Santi Felice e Fortunato, proprietà Tapparelli (1907) | Età romana                         | Elemento di condotta idrica reimpiegato assieme al tubo MI 639 in una sepoltura ad incinerazione. Le estremità dei tubi erano chiuse mediante mattoni.   | ALFONSI 1908, p. 337; FASOLO 1940, n. 123, p. 37.<br>Museo Civico Naturalistico e Archeologico di Santa Corona di Vicenza (EI - 123) |

| MI  | DEFINIZIONE                        | EDIFICIO DI PERTINENZA   | LUOGO DI RINVENIMENTO (anno)   | DATAZIONE   | DESCRIZIONE  | BIBLIOGRAFIA   |
|-----|------------------------------------|--------------------------|--|---|--|--|
|     |                                    |                          |  |   |  | LUOGO DI CONSERVAZIONE (n° identificativo)   |
| 639 | Elemento di condotta idrica        |                          | Vicenza (VI), presso la chiesa dei Santi Felice e Fortunato, proprietà Tapparelli (1907) | Età romana  | Elemento di condotta idrica reimpiegato assieme al tubo MI 638 in una sepoltura ad incinerazione. Le estremità dei tubi erano chiuse mediante mattoni.   | ALFONSI 1908, p. 337; FASOLO 1940, n. 123, p. 37.<br>Museo Civico Naturalistico e Archeologico di Santa Corona di Vicenza (EI - 123)                 |
| 737 | Pavimentazione stradale (basolato) | Tratto stradale          | Vicenza (VI), corso Palladio 36, palazzo Bissari-Malvezzi (2004)                         | Età romana  | Pavimentazione stradale pertinente a un breve tratto di cardine minore di cui restano 6 basoli poligonali con gli angoli arrotondati. Dimensioni complessive: 1,35 x 2,90 m. Dimensioni basoli: 37 x 39 cm; 54 x 44 cm; 75 x 70 cm; 60 x 60 cm; 65 x 47 cm; 44 x 65 cm   | MATTIELLO 2010-2011, pp. 110-111, fig. 1.  |
| 738 | Cordolo stradale                   | Tratto stradale          | Vicenza (VI), corso Palladio 36, palazzo Bissari-Malvezzi (2004)                         | Età romana  | Cordolo pertinente a un breve tratto di cardine minore, costituito da tre blocchi parallelepipedi trachitici di grandi dimensioni. Dimensioni complessive 1,35 x 2,90 m. Dimensioni blocchi: 46 x 120 x 20 cm; 49 x 120 x 20 cm; 35 x 33 x 17 cm   | MATTIELLO 2010-2011, pp. 110-111, fig. 1.  |
| 739 | Pavimentazione (lastricato)        | Foro                     | Vicenza (VI), contrà delle Morette, circa a metà della via (1881)                        | Età romana  | Pavimentazione in lastre parallelepipede trachitiche, messe da M. Rigoni dubitativamente in relazione alla piazza forense.   | BARICHELLA 1889, p. 53, nota 80; MARCHINI 1979, pp. 99, 106; RIGONI 1987a, pp. 115-116; RIGONI 1987b, p. 169; MATTIELLO 2010-2011, pp. 29, 116, 125. |
| 740 | Pavimentazione (lastricato)        | Tratto stradale o piazza | Vicenza (VI), piazzola San Giuseppe  | Età romana  | Pavimentazione in basoli/lastre trachitiche pertinente a una via o una piazza lastricata su cui si affacciava il fronte esterno della cavea del teatro di Berga.   | BARICHELLA 1869, pp. 22-23; MARCHINI 1979, p. RIGONI 1987a, p. 120; MATTIELLO 2010-2011, p. 52.  |
| 741 | Cordolo                            | Tratto stradale o piazza | Vicenza (VI), piazzola San Giuseppe  | Età romana  | Cordolo posto al margine della pavimentazione MI 740, costituito da blocchi trachitici rialzati rispetto al selciato. Larg. 45 cm; h. rispetto alla pavimentazione 25 cm   | BARICHELLA 1869, pp. 22-23; RIGONI 1987a, p. 120; MATTIELLO 2010-2011, p. 52.  |
| 770 | Pavimentazione stradale (basolato) | Ponte                    | Vicenza (VI), Ponte San Paolo  | I sec. d.C. - inizio del II sec. d.C.                     | Pavimentazione in basoli trachitici pertinente al tratto di strada che transitava sul ponte. I basoli poggiavano su un sottofondo di 10 cm di ghiaia, calce, sabbia e pozzolana e presentavano solchi carrai marcati anche in un tratto dell'estradosso. Rinvenuta durante la demolizione del ponte, ca. 2 m al di sotto del piano di calpestio moderno. Secondo M. Rigoni la struttura si data agli inizi del I sec. d.C., mentre per Galliazzo va ascritta a un periodo compreso tra la seconda metà del I sec. d.C. e gli inizi del II sec. d.C. Larg. carreggiata 7,15 m; Basoli larg. 50 cm; h. 10 cm | RIGONI 1987b, p. 168; GALLIAZZO 1995b, n. 460, pp. 228-229, con bibliografia precedente; MATTIELLO 2010-2011 pp. 113-114; Vicenza 2012, p. 64.       |
| 813 | Basamento                          |                          | Vicenza (VI), Duomo di Santa Maria Annunciata, navata                                    | Età romana  | Basamento in trachite ben visibile sotto il secondo pilastro a sinistra della fila centrale, guardando l'abside. 202 x 40 cm; h. 26 cm   | TAMARO FORLATI, FORLATI, BARBIERI 1956, pp. 16-17.   |
| 814 | Basamento                          |                          | Vicenza (VI), Duomo di Santa Maria Annunciata, navata                                    | Età romana  | Basamento appoggiato al muro perimetrale sinistro della chiesa inferiore.  | TAMARO FORLATI, FORLATI, BARBIERI 1956, p. 17.   |
| 906 | Pavimentazione stradale (basolato) | Tratto stradale          | Vicenza (VI), Borgo Scroffa  | Seconda metà del I sec. a.C. - inizio del I sec. d.C. (?) | Pavimentazione in basoli trachitici di un tratto della <i>Postumia</i> che dal centro della città proseguiva verso nord-est.   | RIGONI 1987b, p. 160, con bibliografia precedente; MATTIELLO 2010-2011, p. 108.  |
| 911 | Pavimentazione stradale (basolato) | Tratto stradale          | Vicenza (VI), porta Castello (1910)  | Seconda metà del I sec. a.C. - inizio del I sec. d.C. (?) | Pavimentazione in basoli trachitici pertinente ad un tratto urbano della via <i>Postumia</i> . Rinvenuta presso la base esterna del piedritto sud-ovest della porta.   | RIGONI 1987b, p. 160, con bibliografia precedente; MATTIELLO 2010-2011, p. 108.  |
| 912 | Cordolo stradale                   | Tratto stradale          | Vicenza (VI), porta Castello (1910)  | Seconda metà del I sec. a.C. - inizio del I sec. d.C. (?) | Cordolo in blocchi parallelepipedi trachitici pertinente ad un tratto urbano della <i>Postumia</i> . Rinvenuta presso la base esterna del piedritto sud-ovest della porta.   | RIGONI 1987b, p. 160, con bibliografia precedente; MATTIELLO 2010-2011, p. 108.  |
| 913 | Pavimentazione stradale (basolato) | Tratto stradale          | Vicenza (VI), Borgo San Felice   | Seconda metà del I sec. a.C. - inizio del I sec. d.C. (?) | Pavimentazione pertinente ad un tratto della via <i>Postumia</i> corrispondente all'attuale corso SS. Felice e Fortunato.  | RIGONI 1987b, p. 160, nota 14, con bibliografia precedente; MATTIELLO 2010-2011, p. 108.   |
| 914 | Pavimentazione stradale (basolato) | Tratto stradale          | Vicenza (VI), corso Palladio, oratorio di San Filippo Neri                               | Seconda metà del I sec. a.C. - inizio del I sec. d.C. (?) | Pavimentazione in basoli trachitici pertinente ad un tratto urbano della via <i>Postumia</i> .   | RIGONI 1987b, p. 160, con bibliografia precedente; MATTIELLO 2010-2011, p. 108.  |
| 915 | Pavimentazione stradale (basolato) | Tratto stradale          | Vicenza (VI), corso Palladio 112-116, palazzo Lonigo Curti (1948)                        | Seconda metà del I sec. a.C. - inizio del I sec. d.C. (?) | Pavimentazione stradale in basoli trachitici pertinente ad un tratto urbano della via <i>Postumia</i> .  | RIGONI 1987b, p. 160, con bibliografia precedente; MATTIELLO 2010-2011, p. 108.  |

| MI   | DEFINIZIONE                        | EDIFICIO DI PERTINENZA | LUOGO DI RINVENIMENTO (anno)   | DATAZIONE   | DESCRIZIONE   | BIBLIOGRAFIA  |
|------|------------------------------------|------------------------|--|---|---|---|
|      |                                    |                        |  |   |   | LUOGO DI CONSERVAZIONE (n° identificativo)  |
| 916  | Pavimentazione stradale (basolato) | Tratto stradale        | Vicenza (VI), via IV novembre (1960)   | Seconda metà del I sec. a.C. - inizio del I sec. d.C. (?) | Pavimentazione in basoli trachitici pertinente ad un tratto stradale da alcuni, ma non unanimemente, considerato parte del decumano massimo della città.  | RIGONI 1987b, p. 160, nota 15 con bibliografia precedente; MATTIELLO 2010-2011, p. 108. |
| 917  | Pavimentazione stradale (basolato) | Tratto stradale        | Vicenza (VI), corso Palladio 50  | Seconda metà del I sec. a.C. - inizio del I sec. d.C. (?) | Pavimentazione di un tratto urbano della via <i>Postumia</i> di cui si conservano <i>in situ</i> due basoli che riposano su uno strato di limo argilloso che a sua volta copriva una sequenza di riporti ben pressati di ciottoli e ghiaia immersi in una matrice limosa. | RIGONI 1998, p. 465, nota 21.   |
| 1234 | Blocchi                            |                        | Vicenza (VI), corso Palladio 108 (1948)  | Età romana  | Blocchi trachitici forse pertinenti ad un edificio privato di età romana.   | MARCHINI 1979, p. 104, nota 11, con bibliografia precedente.                            |
| 1399 | Pavimentazione stradale (basolato) | Tratto stradale        | Vicenza (VI), area compresa tra il Duomo di Santa Maria Annunciata e il palazzo del Vescovado. (1946-1953) | Fine del I sec. a.C. - inizio del I sec. d.C.             | Tratto di pavimentazione stradale di cui sono stati musealizzati tre basoli con tracce di solchi carrai.  | ---   |
| 1400 | Elemento di condotta idrica        |                        | Vicenza (VI), area compresa tra il Duomo di Santa Maria Annunciata e il palazzo del Vescovado. (1946-1953) | Età romana  | Elemento tubolare trachitico pertinente a condotta idrica. Diam. est. 50 cm; diam. int. 33 cm; lung. 66 cm  | ---   |
|      |                                    |                        |  |   |   | Museo Diocesano di Vicenza, piano terra, sala 1 (I.G. 3060042, 3060046, 3060047)        |
|      |                                    |                        |  |   |   | Museo Diocesano di Vicenza, piano terra, sala 1 (I.G. 305866)                           |

### 1.17.2. Manufatti

| MM  | DEFINIZIONE | LUOGO DI RINVENIMENTO (anno)                                      | DATAZIONE   | DESCRIZIONE   | BIBLIOGRAFIA  |
|-----|-------------|---|---|---|---|
|     |             |   |   |   | LUOGO DI CONSERVAZIONE (n° identificativo)  |
| 311 | Macina      | Vicenza (VI), piazza del Duomo di Santa Maria Annunciata 6 (1956) | I sec. d.C.   | Palmento superiore di macina rotatoria manuale ricomposto da due frammenti rinvenuto nel criptoportico della <i>domus</i> . La datazione è desunta dal contesto e il riconoscimento petrografico è dubbio.      | DONNER 1991-1992, n. 151.2.<br>Museo Civico Naturalistico e Archeologico di Santa Corona di Vicenza (I.G. 183526) |
| 313 | Base        | Vicenza (VI), Contrà Porta Padova 1-3, palazzo Franco             | Seconda metà del I sec. a.C. - inizio del I sec. d.C. (?) | Base costituita da un grosso blocco squadrato trachitico di cippo miliare in marmo rosso di Verona, verosimilmente posto in prossimità della diramazione tra la via <i>Postumia</i> e la via Gallica in uscita. | Vicenza 2012, pp. 54-55.<br>Vicenza, cortile di Palazzo Franco.   |

## 1.18. IL COMPRESORIO BERICO E LE PREALPI VICENTINE

### 1.18.1. Strutture e infrastrutture

| MI  | DEFINIZIONE                 | EDIFICIO DI PERTINENZA | LUOGO DI RINVENIMENTO (anno)  | DATAZIONE    | DESCRIZIONE   | BIBLIOGRAFIA  |
|-----|-----------------------------|------------------------|---|--------------|---|---|
|     |                             |                        |   |              |   | LUOGO DI CONSERVAZIONE (n° identificativo)  |
| 165 | Elemento di condotta idrica | Sepoltura              | Montecchio Maggiore (VI), località Carpane, via Callesella (reimpiego) (Settembre 1986) | IV sec. d.C. | Elemento tubolare trachitico pertinente a condotta idrica reimpiegato in una sepoltura assieme all'elemento MI 166, al quale era connesso mediante calce. In corrispondenza della testa del defunto il tubo è frammentato a causa dalle arature. La sepoltura, orientata in senso ovest-est, è rivolta ad est. I due elementi di condotta delimitavano la sepoltura e le estremità di questi erano chiuse con mattoni ed embriici e poi alloggiate su un piano di ghiaino profondo 0,90 dal piano di campagna.<br>Diam. est. 51 cm; diam. int. 31 cm; lung. 71 cm | CAV, II, f. 49, 339, con bibliografia precedente; <i>Montecchio</i> 2014, pp. 43-45.<br>Montecchio Maggiore (VI), Museo Civico "Giuseppe Zannato", sala D |

| MI  | DEFINIZIONE                        | EDIFICIO DI PERTINENZA | LUOGO DI RINVENIMENTO (anno)  | DATAZIONE    | DESCRIZIONE   | BIBLIOGRAFIA  |
|-----|------------------------------------|------------------------|---|--------------|---|---|
|     |                                    |                        |   |              |   | LUOGO DI CONSERVAZIONE (n° identificativo)  |
| 166 | Elemento di condotta idrica        | Sepoltura              | Montecchio Maggiore (VI), località Carpane, via Callesella (reimpiego) (Settembre 1986) | IV sec. d.C. | Elemento tubolare trachitico pertinente a condotta idrica reimpiegato in una sepoltura assieme all'elemento MI 165, al quale era connesso mediante calce. In corrispondenza della testa del defunto il tubo è frammentato a causa dalle arature. La sepoltura, orientata in senso ovest-est, è rivolta ad est. I due elementi di condotta delimitavano la sepoltura e le estremità di questi erano chiuse con mattoni ed embrici e poi alloggiate su un piano di ghiaio profondo 0,90 dal piano di campagna.<br>Diam. est. 51 cm; diam. int. 31 cm; lung. 43 cm | CAV, II, f. 49, 339, con bibliografia precedente; <i>Montecchio</i> 2014, pp. 43-45.<br><br>Montecchio Maggiore (VI), Museo Civico "Giuseppe Zannato", sala D |
| 185 | Pavimentazione stradale (basolato) | Tratto stradale        | Lonigo (VI), tra la frazione di Bagnolo e Zimella (VR), nel podere De Lazara            | Età romana   | Pavimentazione stradale costituita da basoli trachitici delimitati ai margini da cordoli di cotto.  | CAV, II, f. 49, 318, con bibliografia precedente.   |
| 186 | Pavimentazione stradale (basolato) | Tratto stradale        | Lonigo (VI), località Colombara   | Età romana   | Pavimentazione stradale costituita da basoli trachitici.  | CAV, II, f. 49, 327, con bibliografia precedente; CERCHIARO 2004, pp. 246, 248 nota 26.   |
| 187 | Pavimentazione stradale (basolato) | Tratto stradale        | Montebello Vicentino (VI), località Colombara   | Età romana   | Pavimentazione stradale costituita da basoli trachitici.  | CAV, II, f. 49, 334.8, con bibliografia precedente.   |

### 1.18.2. Manufatti

| MM  | DEFINIZIONE      | LUOGO DI RINVENIMENTO (anno)  | DATAZIONE                                       | DESCRIZIONE   | BIBLIOGRAFIA   |
|-----|------------------|---|---|---|--|
|     |                  |   |   |   | LUOGO DI CONSERVAZIONE (n° identificativo)   |
| 60  | Macina           | Tregnago (VR), presso l'ingresso del paese                          | Età romana                                      | Palmento superiore di macina rotatoria manuale con profilo cilindrico, con incassi per il ponte a ore 12 e 3; a ore 6 e 9 presenti anche incassi per il manubrio.<br>Diam. 34 cm; h. 12 cm  | FIORELLI 1883a, pp. 9, 102.<br><br>Museo civico archeologico al Teatro romano di Verona, magazzino, ripiano s 14 d (inv. 35175)  |
| 105 | Macina           | Sant'Anna d'Alfaedo (VR), località Cona (1966)                      | Età romana                                      | Frammenti di macina "portatile".  | CAV, II, f. 48, 83, con bibliografia precedente; DONNER 1991-1992, n. 122.   |
| 291 | Macina           | Montecchio Maggiore (VI), via Ca' Rotte                             | I-IV sec. d.C.                                  | Palmento inferiore di macina rotatoria manuale con superficie di macinazione con profilo convesso e foro cieco centrale circolare. Superficie laterale piana. Esposta assieme al palmento superiore MM 292.<br>Diam. 38 cm; h. 6 cm | <i>Montecchio</i> 2014, p. 39.<br><br>Museo Civico "Giuseppe Zannato" di Montecchio Maggiore, sala D   |
| 292 | Macina           | Montecchio Maggiore (VI), via Ca' Rotte                             | I-IV sec. d.C.                                  | Frammento di palmento superiore di macina rotatoria manuale con tramoggia concava e incasso per il ponte. Superficie di macinazione con profilo conico. Esposto assieme al palmento inferiore MM 291.<br>22 x 12 cm; h. 13 cm       | <i>Montecchio</i> 2014, p. 39.<br><br>Museo Civico "Giuseppe Zannato" di Montecchio Maggiore, sala D   |
| 293 | Macina           | Montecchio Maggiore (VI), corso Matteotti, oratorio di Sant'Antonio | I-IV sec. d.C.                                  | Palmento inferiore di di macina rotatoria manuale con superficie di macinazione con profilo convesso e foro cieco centrale circolare. Superficie laterale piana. Leggermente frammentato lungo il margine.<br>Diam. 41 cm; h. 11 cm | <i>Montecchio</i> 2014, p. 39.<br><br>Museo Civico "Giuseppe Zannato" di Montecchio Maggiore, sala D   |
| 310 | Cippo confinario | Vivaro di Dueville (VI)   | I sec. d.C., entro l'età neroniana o vespasiana | Cippo confinario parallelepipedo.<br>L'iscrizione recita: <i>Via priv(ata) / P(ubli) C(ai) Atilio/rum</i>   | CIL, V, 3159; BUCHI 1987a, pp.107-108; AE 2000, 592; PAVESE 2013, pp. 30-31, con bibliografia precedente.<br><br>Collezione privata "Da Schio" di Vicenza, corte del palazzo |

| MM  | DEFINIZIONE      | LUOGO DI RINVENIMENTO (anno)   | DATAZIONE   | DESCRIZIONE   | BIBLIOGRAFIA  |
|-----|------------------|--|-------------|---|---|
|     |                  |  |             |   | LUOGO DI CONSERVAZIONE (n° identificativo)  |
| 314 | Macina           | San Briccio di Lavagno (VR)  | Età romana  | Palmento inferiore di macina con foro cieco sulla sommità.<br>Diam. 40 cm   | FIORELLI 1884a, p. 8; CIPOLLA 1884, p. 171.   |
| 323 | Macina           | Santorso (VI), località Prà Laghetto, presso villa Rossi             | Età romana  | Palmento superiore di macina rotatoria manuale a profilo cilindrico, con due incassi ovali per il ponte nella tramoggia e due incassi per l'immanicatura. Tramoggia e superficie di macinazione a profilo conico.<br>Diam. 38,5; h. max 12 cm   | DE RUITZ, KOZLOVIC, PIROCCA 1978, pp. 41, 43-44, 86; DONNER 1991-1992, n. 135.11, con bibliografia precedente.  |
|     |                  |  |             |   | Santorso (VI), Museo archeologico dell'Alto Vicentino, magazzino (sni)  |
| 324 | Macina           | Malo (VI), via Martinè   | Età romana  | Frammento di palmento superiore di macina rotatoria manuale recuperato nel corso di arature; a profilo cilindrico, con incasso per il ponte e incasso laterale per l'immanicatura. Tramoggia e superficie di macinazione a profilo conico.<br>28 x 13 cm; h. 10 cm  | ---   |
|     |                  |  |             |   | Santorso (VI), Museo archeologico dell'Alto Vicentino, magazzino (sni)  |
| 325 | Macina           | Santorso (VI), località Prà Laghetto, presso villa Rossi             | Età romana  | Frammento di palmento superiore di macina rotatoria manuale.<br>Diam. 40 cm; h. ca. 14 cm   | DONNER 1991-1992,, n. 135.2, con bibliografia precedente.   |
|     |                  |  |             |   | Santorso (VI), scuole elementari di Timorchio, collezione Cibir   |
| 326 | Macina           | Santorso (VI), località Prà Laghetto, presso villa Rossi             | Età romana  | Frammento di palmento superiore di macina rotatoria manuale.<br>Diam. 42 cm; h. ca. 18 cm   | DONNER 1991-1992,, n. 135.3, con bibliografia precedente.   |
|     |                  |  |             |   | Santorso (VI), scuole elementari di Timorchio, collezione Cibir   |
| 327 | Macina           | Santorso (VI), località Prà Laghetto, presso villa Rossi             | Età romana  | Frammento di palmento superiore di macina rotatoria manuale.<br>23 x 14 cm; h. 10,5 cm  | DONNER 1991-1992,, n. 135.4, con bibliografia precedente.   |
|     |                  |  |             |   | Santorso (VI), scuole elementari di Timorchio, collezione Cibir   |
| 478 | Cippo confinario | Lobia di San Bonifacio (VR)<br>(1490)                                | 135 a.C.    | Cippo confinario cilindrico che segna il limite tra il territorio di Este e Vicenza.<br>L'iscrizione recita: <i>Sex(tus) Atilius M(arci) f(ilius) Saranus proco(n)s(ule) / ex senati(!) consulto / inter Atestinos et Veicetinos / finis terminosque statui ius(s)it</i><br>Diam. 103 cm; h. 72 cm  | <i>CIL</i> , I, 549 = <i>CIL</i> , I2, 636 = <i>CIL</i> , V, 2490 = <i>ILS</i> , 5945 = <i>ILLRP</i> , 477 = <i>Imagines</i> , 203 a-c; <i>Mostra</i> 1938b, n. 4, p. 251; BASSIGNANO 1997, p. 53, con bibliografia precedente; Gregnanin 2002-2003, p. 16. |
|     |                  |  |             |   | Museo Lapidario Maffeianno di Verona, pronao (inv. 49)  |
| 513 | Macina           | Sant'Ambrogio di Valpolicella (VR), via Aleardi<br>(1980)            | Età romana  | Palmento superiore di macina rotatoria manuale.<br>Diam. max. i. 38 cm; h. max. 14,5 cm   | DONNER 1991-1992, n. 121.   |
| 611 | Cippo funerario  | Costozza di Longare (VI), località Bastioni<br>(Fine del XVIII sec.) | I sec. d.C. | Cippo quadrangolare ricomposto da due frammenti e decorato sulle due facce laterali, come sullo specchio epigrafico con due cornici a gola e listello. Date le dimensioni si ritiene che sia stata rinvenuta in un'area non lontana dall'originaria collocazione, a 15 m dalla riva del Bacchiglione.<br>L'iscrizione, con segni di interpunzione triangolari, recita:<br>[---] / [---] <i>Firmae ma/tri suae et / C(aio) Dorcatio / Secundo, / Concordiali.</i><br>144 x 78 cm; h. 86,5 cm | FASOLO 1940, n. 114, p. 33; CRACCO RUGGINI 1987, pp. 242-243, con nota 144; CAV, III, f. 50, 197, con bibliografia precedente.  |
|     |                  |  |             |   | Museo Civico Naturalistico e Archeologico di Santa Corona di Vicenza, chiostro (EI - 114)   |

1.19. VERONA

| MM | DEFINIZIONE | LUOGO DI RINVENIMENTO (anno) | DATAZIONE  | DESCRIZIONE   | BIBLIOGRAFIA   |
|----|-------------|------------------------------|------------|---|--|
|    |             |                              |            |   | LUOGO DI CONSERVAZIONE (n° identificativo)   |
| 50 | Macina      | ---                          | Età romana | Palmento inferiore di macina rotatoria manuale, con profilo conico e fondo piano. Presenta un incasso sulla sommità per il perno. Diam. 35 cm; h. 9 cm  | ---  |
|    |             |                              |            |   | Museo civico archeologico al Teatro romano di Verona, magazzino, ripiano s 14 b (inv. 35160) |
| 51 | Macina      | ---                          | Età romana | Palmento inferiore di macina rotatoria manuale, con profilo conico e fondo piano. Incasso sulla sommità per il perno. Diam. 30 cm; h. 6,5 cm  | ---  |
|    |             |                              |            |   | Museo civico archeologico al Teatro romano di Verona, magazzino, ripiano s 14 b (inv. 35161) |
| 52 | Macina      | ---                          | Età romana | Palmento inferiore di macina rotatoria manuale a profilo conico e fondo concavo; incasso sulla sommità per il perno. Diam. 32 cm; h. 7,5 cm   | ---  |
|    |             |                              |            |   | Museo civico archeologico al Teatro romano di Verona, magazzino, ripiano s 14 b (inv. 35162) |
| 53 | Macina      | ---                          | Età romana | Palmento inferiore di macina rotatoria manuale con profilo conico e fondo piano; foro sulla sommità per il perno e 4 incisioni, possibili tracce di rabbigliatura. Diam. 36 cm; h. 9 cm   | ---  |
|    |             |                              |            |   | Museo civico archeologico al Teatro romano di Verona, magazzino, ripiano s 14 b (inv. 35163) |
| 54 | Macina      | ---                          | Età romana | Palmento superiore di macina rotatoria manuale con profilo cilindrico e due incassi per il ponte a ore 12 e 3; a ore 3 presente anche l'incasso per il manubrio. Diam. 15 cm; h. 13, 5 cm; diam. incasso laterale 5,6 cm                              | ---  |
|    |             |                              |            |   | Museo civico archeologico al Teatro romano di Verona, magazzino, ripiano s 14 c (inv. 35165) |
| 55 | Macina      | ---                          | Età romana | Palmento inferiore di macina con corpo conico e fondo piano; incasso sulla sommità per il perno. Diam. 35 cm; h. 7,4 cm; diam. foro 3,4 cm  | ---  |
|    |             |                              |            |   | Museo civico archeologico al Teatro romano di Verona, magazzino, ripiano s 14 c (inv. 35166) |
| 56 | Macina      | ---                          | Età romana | Palmento inferiore di macina con profilo conico e fondo piano; incasso sulla sommità per il perno e possibili tracce di rabbigliatura. Diam. 39 cm; h. 7,2 cm; diam. foro 5,3 cm  | ---  |
|    |             |                              |            |   | Museo civico archeologico al Teatro romano di Verona, magazzino, ripiano s 14 c (inv. 35167) |
| 57 | Macina      | ---                          | Età romana | Frammento di palmento superiore di macina rotatoria manuale con profilo cilindrico. Diam. 29 cm; h. 10,5 cm   | ---  |
|    |             |                              |            |   | Museo civico archeologico al Teatro romano di Verona, magazzino, ripiano s 14 d (inv. 35171) |
| 58 | Macina      | ---                          | Età romana | Palmento superiore di macina rotatoria manuale con profilo cilindrico; incassi per il ponte a ore 12 e 6. Diam. 38 cm; h. 18 cm   | ---  |
|    |             |                              |            |   | Museo civico archeologico al Teatro romano di Verona, magazzino, ripiano s 14 d (inv. 35173) |
| 59 | Macina      | ---                          | Età romana | Palmento superiore di macina rotatoria manuale con profilo rastremato verso l'alto; incassi per il ponte a ore 12 e 6 e incassi per il manubrio a ore 1 e 9. Diam. 28 cm  | ---  |
|    |             |                              |            |   | Museo civico archeologico al Teatro romano di Verona, magazzino, ripiano s 14 d (inv. 35174) |
| 61 | Macina      | ---                          | Età romana | Palmento superiore di macina rotatoria manuale con profilo cilindrico; a ore 12, 3, 6, 9 presenti incassi per il manubrio. Diam. 37 cm; h. 14,5 cm  | ---  |
|    |             |                              |            |   | Museo civico archeologico al Teatro romano di Verona, magazzino, ripiano s 14 e (inv. 35136) |
| 62 | Macina      | ---                          | Età romana | Palmento superiore di macina rotatoria manuale a corpo cilindrico, con incassi per il ponte a ore 12 e 6; a ore 9 presente anche incasso per il manubrio. Il manufatto è costituito da due frammenti esattamente ricomponibili. Diam. 38 cm; h. 13 cm | ---  |
|    |             |                              |            |   | Museo civico archeologico al Teatro romano di Verona, magazzino, ripiano s 14 e (inv. 35170) |

| MM  | DEFINIZIONE    | LUOGO DI RINVENIMENTO (anno)                              | DATAZIONE  | DESCRIZIONE   | BIBLIOGRAFIA   |
|-----|----------------|---|------------|---|--|
|     |                |   |            |   | LUOGO DI CONSERVAZIONE (n° identificativo)   |
| 63  | Macina         | ---   | Età romana | Due frammenti combacianti pari a circa metà di palmento superiore di macina rotatoria manuale con profilo cilindrico.<br>H. 15 cm | ---<br>Museo civico archeologico al Teatro romano di Verona, magazzino, ripiano s 14 f (inv. 35178a, 35178b) |
| 686 | Urne cinerarie | Verona (VR), via San Nazario (1888)                       | Età romana | Urne cinerarie in trachite euganea e pietra veronese rinvenute in un'area sepolcrale.   | DE STEFANI 1889, p. 53.  |
| 687 | Macina         | Verona (VR), via San Maraso 2, palazzo Miniscalchi (1881) | Età romana | Macina trachitica recuperata nella Corte alta del palazzo.<br>Diam. 32 cm.  | CIPOLLA 1882, p. 4.  |
| 699 | Macina         | Verona (VR) (?)   | Età romana | Frammento di palmento inferiore di macina rotatoria manuale.<br>Diam. max s. 36,5 cm; h. max. 12 cm.                              | DONNER 1991-1992, n. 149.<br>Soprintendenza archeologia del Veneto, nucleo operativo di Verona (VR)          |

## 1.20. MANTUA / MANTOVA

| MI  | DEFINIZIONE                        | EDIFICIO DI PERTINENZA | LUOGO DI RINVENIMENTO (anno)      | DATAZIONE            | DESCRIZIONE   | BIBLIOGRAFIA  |
|-----|------------------------------------|------------------------|-----------------------------------|----------------------|---|---|
|     |                                    |                        |                                   |                      |   | LUOGO DI CONSERVAZIONE (n° identificativo)  |
| 612 | Pavimentazione stradale (basolato) | Tratto stradale        | Mantova (MN), via Broletto (1853) | Entro l'età augustea | Pavimentazione in basoli trachitici pertinente ad un tratto stradale di cui si conservano circa 48 basoli. Si osservano solchi carrai. La pavimentazione poggiava su un potente strato di ghiaia.<br>Basoli 40/60 x 27/38 cm; spess. 5/9 cm; complessivamente 3,4 x 2,5 m | ZEZZA 1982, pp. 45-46, 132, tab. 12, n. 1, con bibliografia precedente; TAMASSIA 1984, pp. 118-119, fig. 114; <i>Eadem</i> 1987; MENOTTI, MANICARDI 2004, p. 146; MANICARDI 2015, p. 25.<br>Mantova, Palazzo Ducale |

## 1.21. CREMONA E IL SUO TERRITORIO

### 1.21.1. Strutture e infrastrutture

| MI  | DEFINIZIONE                        | EDIFICIO DI PERTINENZA | LUOGO DI RINVENIMENTO (anno)             | DATAZIONE  | DESCRIZIONE  | BIBLIOGRAFIA   |
|-----|------------------------------------|------------------------|--|------------|--|--|
|     |                                    |                        |  |            |  | LUOGO DI CONSERVAZIONE (n° identificativo)                           |
| 637 | Pavimentazione stradale (basolato) | Tratto stradale        | Cremona (CR), via Cesare Battisti        | Età romana | Pavimentazione costituita da basoli trachitici pertinente ad un tratto stradale. Si conservano ca. 50 basoli con superfici molto consunte per l'usura e pressoché quadrangolari dall'usura. Lo spessore dei basoli è consistente, secondo Zezza per assorbire l'umidità del terreno.<br>Spessore ca. 30 cm   | ZEZZA 1982, pp. 46, 132, tab. 12, n. 2, con bibliografia precedente. |
| 849 | Pavimentazione stradale (basolato) | Tratto stradale        | Cremona (CR), via Cesari (Novembre 2003) | Età romana | Pavimentazione in basoli trachitici pertinente ad un tratto stradale con orientamento nord-ovest/sud-est. I basoli risultano ben connessi e legati tra loro da un trito di laterizi e malta. La porzione centrale della strada è orizzontale, mentre ai lati la pendenza è molto accentuata, con un dislivello massimo di 50 cm. I cordoli sono costituiti da blocchi rettangolari in pietra grigia. Sono presenti solchi carrai larghi 10 cm e distanti 1,6 m: altre tracce non rispettano la direzione della strada e sono dunque indicative di un riposizionamento dei basoli.<br>Larg. carreggiata 7 m; lung. 40 m | CECCHINI 2003-2004.  |



| MI   | DEFINIZIONE                        | EDIFICIO DI PERTINENZA | LUOGO DI RINVENIMENTO (anno)                    | DATAZIONE            | DESCRIZIONE  | BIBLIOGRAFIA  |
|------|------------------------------------|------------------------|---|----------------------|--|---|
|      |                                    |                        |   |                      |  | LUOGO DI CONSERVAZIONE (n° identificativo)          |
| 1050 | Pavimentazione stradale (basolato) | Tratto stradale        | Cremona (CR), via Solferino 33 (Settembre 1967) | Fine del I sec. a.C. | Pavimentazione in basoli trachitici pertinente ad un tratto stradale corrispondente a un cardine minore della città. A tale tratto, cui pertengono i cordoli MI 1052, si intersecano ortogonalmente i decumani aventi rispettivamente le pavimentazioni MI 1051 e 1054. Lung. 28 m; larg. 6,5 m (ca. 22 piedi) | MIRABELLA ROBERTI 1989; PASSI PITCHER 2003, p. 142. |
| 1051 | Pavimentazione stradale (basolato) | Tratto stradale        | Cremona (CR), via Solferino 33 (Settembre 1967) | Fine del I sec. a.C. | Pavimentazione in basoli trachitici pertinente ad un tratto stradale corrispondente a un decumano minore della città. A tale tratto, cui pertengono i cordoli MI 1053, si interseca ortogonalmente il cardine avente la pavimentazione MI 1050. Larg. 2,7 m (ca. 10 piedi)                                     | MIRABELLA ROBERTI 1989; PASSI PITCHER 2003, p. 142. |
| 1052 | Cordoli stradali                   | Tratto stradale        | Cremona (CR), via Solferino 33 (Settembre 1967) | Fine del I sec. a.C. | Cordoli in blocchi quadrati trachitici pertinenti ad un tratto stradale corrispondente a un cardine minore della città. A tale tratto, cui pertiene la pavimentazione MI 1050, si intersecano ortogonalmente i decumani aventi rispettivamente le pavimentazioni MI 1051 e 1054. Larg. 50 cm                   | MIRABELLA ROBERTI 1989; PASSI PITCHER 2003, p. 142. |
| 1053 | Cordoli stradali                   | Tratto stradale        | Cremona (CR), via Solferino 33 (Settembre 1967) | Fine del I sec. a.C. | Cordoli in blocchi quadrati trachitici pertinenti ad un tratto stradale corrispondente a un decumano minore della città. A tale tratto, cui pertiene la pavimentazione MI 1051, si interseca ortogonalmente il cardine avente la pavimentazione MI 1050. Larg. 30 cm   | MIRABELLA ROBERTI 1989; PASSI PITCHER 2003, p. 142. |
| 1054 | Pavimentazione stradale (basolato) | Tratto stradale        | Cremona (CR), via Solferino 33 (Settembre 1967) | Fine del I sec. a.C. | Pavimentazione in basoli trachitici pertinente ad un tratto stradale corrispondente a un decumano minore della città. A tale tratto, cui pertengono i cordoli MI 1055, si interseca ortogonalmente il cardine avente la pavimentazione MI 1050. Larg. 2,7 m (ca. 10 piedi)                                     | MIRABELLA ROBERTI 1989; PASSI PITCHER 2003, p. 142. |
| 1055 | Cordoli stradali                   | Tratto stradale        | Cremona (CR), via Solferino 33 (Settembre 1967) | Fine del I sec. a.C. | Cordoli in blocchi quadrati trachitici pertinenti ad un tratto stradale corrispondente a un decumano minore della città. A tale tratto, cui pertiene la pavimentazione MI 1054, si interseca ortogonalmente il cardine avente la pavimentazione MI 1050. Larg. 30 cm   | MIRABELLA ROBERTI 1989; PASSI PITCHER 2003, p. 142. |

### 1.21.2. Manufatti

| MM  | DEFINIZIONE     | LUOGO DI RINVENIMENTO (anno)   | DATAZIONE   | DESCRIZIONE  | BIBLIOGRAFIA   |
|-----|-----------------|--|-------------|--|--|
|     |                 |  |             |  | LUOGO DI CONSERVAZIONE (n° identificativo)   |
| 199 | Macine          | Cremona (CR), piazza Marconi   | Età romana  | Frammenti di macine in trachite.   | ---  |
| 826 | Cippo funerario | Scandolara Ravara (CR), chiesa della Madonna della Pace                        | I sec. d.C. | Cippo ossuario cilindrico in trachite, mutilo alla base, con numerose scheggiature sulla superficie.<br>L'iscrizione recita: <i>L(ucius) Lupavius Q(uinti) f(ilius) / Rom(ilia)</i><br>Diam. 43,5 cm; h. 56 cm | <i>CIL</i> , V, 4090b; BASSIGNANO 1997, pp. 122-123, con bibliografia precedente; DURANDO 1997, n. 27, p. 105; BOSCOLO 2015a, p. 358.<br>Civico museo archeologico di Milano, deposito di via Savona 39 (inv. A 0.9.06751) |
| 890 | Cippo funerario | Cremona (CR), via Bredina 6, cortile delle officine meccaniche Feraboli (1929) | I sec. d.C. | Frammento di cippo funerario parallelepipedo con indicazioni dei limiti sepolcrali.<br>L'iscrizione recita: <i>Loc(us) / In fr(onte) p(edes) XIII, in / agr(o) p(edes) / XII</i><br>21 x 13 cm; h. 37 cm       | PONTIROLI 1974, n. 253, pp. 170-171; DURANDO 1997, n. 43, p. 109.<br>Museo Civico "Ala Ponzone" di Cremona, sala VII, parete E   |

## 2. LA REGIO XI - TRANSPADANA

### 2.1. TICINUM / PAVIA

| MI  | DEFINIZIONE                        | EDIFICIO DI PERTINENZA | LUOGO DI RINVENIMENTO (anno)  | DATAZIONE                 | DESCRIZIONE  | BIBLIOGRAFIA   |
|-----|------------------------------------|------------------------|---|---------------------------|--|--|
|     |                                    |                        |   |                           |  | LUOGO DI CONSERVAZIONE (n° identificativo)   |
| 605 | Pavimentazione stradale (basolato) | Tratto stradale        | Pavia (PV), viale Vittorio Emanuele, tra il palazzo universitario e corso Cavour (1923) | A partire dal I sec. d.C. | Pavimentazione in basoli poligonali trachitici pertinente ad un tratto stradale. I basoli sono di dimensioni variabili, alcuni grandi, altri piccoli, con la faccia superiore piana, quella inferiore a cuneo, infissa nella massicciata di preparazione. I basoli risultano contigui data l'attenta scelta e l'adattamento degli stessi in corso di posa in opera. Si osservano solchi carrai.  | PATRONI 1923.  |
| 613 | Pile                               | Ponte                  | Pavia (PV), a monte (ovest) di Ponte Coperto  | Entro l'età augustea      | Pile del ponte romano sul Ticino. Si conservano le porzioni inferiori e frammentarie di 3 pile. La prima, in destra Ticino, individuabile tra la IV e la V pila del ponte medievale, è costituita da tre assise di conci squadrati trachitici disposti di testa e di taglio. La struttura è dotata di un rostro a diedro acuto formato da 3 conci appositamente sagomati. Il filare inferiore della pila è leggermente aggettante (ca. 15/20 cm). La seconda pila, in sinistra Ticino, fra la prima e la seconda del ponte medievale, ha struttura analoga alla prima con conci per lo più posti di taglio, tranne nell'avambecco dove un solo concio triangolare costituisce il rostro. La terza pila è stata individuata tra la pila centrale e la spalla destra del ponte medievale. I conci delle pile erano intimamente connessi mediante grappe di ferro orizzontalmente e con perni di ferro verticalmente. Tutti i conci erano protetti da piombo attentamente martellato per occupare completamente le cavità di aggancio create nelle facce. Larg. prima pila 2,55 m; h. assise conci prima pila dal basso verso l'alto 60, 66 e 50 cm; larg. max. seconda pila 2,89 m; lung. conci seconda pila 46/60 cm. | Tozzi P., OXILIA 1981, nn. 1-2, pp. 10-11, 30, con bibliografia precedente; ZEZZA 1982, pp. 46, 132, tab. 12, n. 4, con bibliografia precedente; GALLIAZZO 1995a, n. 301, p. 218; <i>Idem</i> 1995b, n. 301, pp. 147-148, con bibliografia precedente. |
| 660 | Pavimentazione stradale (basolato) | Tratto stradale        | Pavia (PV), corso Mazzini 14, di fronte a Casa Beretta (1955)                           | I sec. d.C.               | Pavimentazione stradale in basoli poligonali pertinente al decumano massimo di Pavia. Si osservano solchi carrai paralleli. Si conservano 44 basoli e numerosi piccoli frammenti irregolari trachitici. Lo spessore è limitato, secondo Zezza, data la limitata umidità del terreno. Tratto stradale: lung. 2,6 m; larg. 3,9 m. Dimensioni medie dei basoli: lung. 18/62 cm, larg. 15/60 cm, Spess. 9-11 cm. Dimensioni dei 44 basoli (lung. x larg.): 1. 40 x 52 cm; 2. 55 x 38 cm; 3. 55 x 42 cm; 4. 60 x 40 cm; 5. 47 x 52 cm; 6. 45 x 53 cm; 7. 48 x 46 cm; 8. 36 x 32 cm; 9. 42 x 20 cm; 10. 47 x 30 cm; 11. 18 x 15 cm; 12. 45 x 53 cm; 13. 63 x 45 cm; 14. 55 x 45 cm; 15. 47 x 45 cm; 16. 33 x 32 cm; 17. 60 x 18 cm; 18. 48 x 27 cm; 19. 42 x 33 cm; 20. 45 x 52 cm; 21. 30 x 22 cm; 22. 22 x 18 cm; 23. 60 x 45 cm; 24. 21 x 20 cm; 25. 53 x 52 cm; 26. 56 x 50 cm; 27. 46 x 55 cm; 28. 60 x 48 cm; 29. 45 x 38 cm; 30. 62 x 42 cm; 31. 53 x 35 cm; 32. 45 x 28 cm; 33. 35 x 25 cm; 34. 42 x 50 cm; 35. 42 x 23 cm; 36. 45 x 27 cm; 37. 62 x 28 cm; 38. 47 x 45 cm; 39. 44 x 40 cm; 40. 56 x 53 cm; 41. 33 x 34 cm; 42. 43 x 60 cm; 43. 60 x 50 cm; 44. 27 x 25 cm.  | Tozzi P., OXILIA 1981, n. 4, pp. 12-14, 30; ZEZZA 1982, pp. 46-47, 132, tab. 12, n. 3, con bibliografia precedente; SCHIFONE 1992, pp. 116-117; GRASSI, FRONTINI 2009, p. 357.   |
|     |                                    |                        |   |                           |  | Museo Civico Archeologico del Castello di Pavia, cor-tile (St. 6073)   |
| 773 | Blocchi                            | Sistemazione spondale  | Pavia (PV), presso ponte Coperto, alveo del Ticino                                      | Età romana (?)            | Blocchi trachitici impiegati nella sistemazione spondale dell'alveo del Ticino.  | Tozzi P., OXILIA 1981, p. 11, nota 26, con bibliografia precedente.  |
| 774 | Pavimentazione stradale (basolato) | Tratto stradale        | Pavia (PV), corso Strada Nuova  | Età romana                | Pavimentazione in basoli trachitici pertinente ad un tratto stradale.  | Tozzi P., OXILIA 1981, n. 3, pp. 12-14, 30, con bibliografia precedente.<br>Museo dell'Istituto di Archeologia   |
| 945 | Pavimentazione stradale (basolato) | Tratto stradale        | Pavia (PV), via Omodeo  | A partire dal I sec. d.C. | Pavimentazione in basoli trachitici pertinente ad un tratto stradale con profondi solchi carrai, alcuni blocchi del quale sono stati reimpiegati nella vicina torre civica. Larg. 5/6 m  | BLOCKLEY, CAPORUSSO 1991b.   |

| MI   | DEFINIZIONE | EDIFICIO DI PERTINENZA | LUOGO DI RINVENIMENTO (anno)   | DATAZIONE          | DESCRIZIONE   | BIBLIOGRAFIA  |
|------|-------------|------------------------|--|--------------------|---|---|
|      |             |                        |  |                    |   | LUOGO DI CONSERVAZIONE (n° identificativo)  |
| 1555 | Blocco      | Monumento funerario    | Pavia (PV), porta di San Giovanni                                    | 31 d.C. - 150 d.C. | Blocco parallelepipedo iscritto frammentario di grandi dimensioni, pertinente a un monumento funerario, forse al suo recinto. Si ipotizza in origine una collocazione a margine della via che si dipartiva dalla porta.<br>L'iscrizione recita: <i>L(ucius) Cassius C(ai) f(ilius) / Pap(iria) Labeo IIIIVoir / Cassia L(uci) l(iberta) Trophe</i><br>107 x 32 cm; h. 74,5 cm | <i>CIL</i> , V, 6427; TOZZI P., <i>OXILIA</i> 1981, n. 84, p. 36; ZEZZA 1982, pp. 48, 132, tab. 12, n. 5, tav. XVIII, fig. 2; BOFFO, AMBAGLIO 1992, pp. 236-237; GORRINI, ROBINO 2010, n. 22, pp. 261-262, 264, 269, 274, con bibliografia precedente.<br>Pavia (PV), porticato dell'Università, tra i cortili detti "del Milario" e di "Atilia Secundina". |
| 1556 | Blocco      | Monumento onorario (?) | Pavia (PV), corso Garibaldi, tra via Anfiteatro e via Alboino (1911) | I sec. d.C.        | Grande blocco iscritto frammentario, pertinente a un monumento di cui non è stato possibile stabilire la valenza.<br>L'iscrizione recita: <i>L(ucius) Tiburtius L(uci) f(ilius) / Priamus Viv[ir] / dedit</i><br>88 x 22 cm; h. 83 cm   | Tozzi P., <i>OXILIA</i> 1981, n. 124, p. 38; ZEZZA 1982, pp. 48, 132, tab. 12, n. 6; BOFFO, AMBAGLIO 1992, p. 274; SCHIFFONE 1992, p. 103; <i>AE</i> 1992, 791; SCUDERI 2002, p. 254; GORRINI, ROBINO 2010, n. 23, pp. 261-262, 270, 274, con bibliografia precedente.<br>Museo Civico Archeologico del Castello di Pavia (inv. 6036)                       |

## 2.2. MEDIOLANUM / MILANO

| MI   | DEFINIZIONE                        | EDIFICIO DI PERTINENZA | LUOGO DI RINVENIMENTO (anno)            | DATAZIONE                  | DESCRIZIONE   | BIBLIOGRAFIA  |
|------|------------------------------------|------------------------|---|----------------------------|---|---|
|      |                                    |                        |   |                            |   | LUOGO DI CONSERVAZIONE (n° identificativo)  |
| 705  | Pavimentazione stradale (basolato) | Tratto stradale        | Milano (MI), piazza Missori (1989-1990) | Prima metà del I sec. d.C. | Pavimentazione in basoli trachitici pertinente ad un tratto stradale orientato in senso nord-ovest/sud-est, corrispondente con il decumano massimo della città. Si osservano solchi carrai.<br>Larg. originaria carreggiata 8 m                             | BLOCKLEY, CAPORUSSO 1991a, pp. 279-293; GREPPI, BUGINI, FOLLI 2014, p. 117.<br>Milano, stazione Missori |
| 706  | Cordolo stradale                   | Tratto stradale        | Milano (MI), piazza Missori (1989-1990) | Prima metà del I sec. d.C. | Cordolo in blocchi quadrati trachitici pertinenti ad un tratto stradale orientato in senso nord-ovest/sud-est, corrispondente al decumano massimo della città.  | BLOCKLEY, CAPORUSSO 1991a, pp. 279-293; GREPPI, BUGINI, FOLLI 2014, p. 117.<br>Milano, stazione Missori |
| 1381 | Pavimentazione stradale (basolato) | Tratto stradale        | Milano (MI)                             | Età romana                 | Pavimentazione stradale in basoli di varie forme e dimensioni, forse di riempiego data la presenza su alcuni di solchi carrai non coerenti con i basoli contigui. La pavimentazione ricostruita potrebbe essere un incrocio di tre differenti tratti viari. | GREPPI, BUGINI, FOLLI 2014, p. 117.<br>Milano (MI), museo civico archeologico, cortile posteriore       |

## 3. LA REGIO IX - LIGURIA

### 3.1. FORUM FULVII / VILLA DEL FORO DI ALESSANDRIA

| MM  | DEFINIZIONE | LUOGO DI RINVENIMENTO (anno)                 | DATAZIONE                  | DESCRIZIONE   | BIBLIOGRAFIA  |
|-----|-------------|--|----------------------------|---|---|
|     |             |  |                            |   | LUOGO DI CONSERVAZIONE (n° identificativo)  |
| 985 | Stele       | Villa del Foro di Alessandria (AL) (XV sec.) | Prima metà del I sec. d.C. | Stele funeraria parallelepipedica con estremità centinata. La stele presenta alla base due fori circolari per l'infissione dei paletti stabilizzatori. L'identificazione del litotipo si deve ad A. Borghi, a seguito di analisi minero-petrografiche.<br>L'iscrizione recita: <i>Calpurnia P(ubli) f(iliae) Ruf(ae) / mat(ri), / L(ucius) Curtius Sp(uri) f(ilius) / Salvius. / Loc(us) in front(e) p(edes) XII</i><br>143,5 x 17,8 cm; h. 70 cm | <i>CIL</i> , V, 7535; MENNELLA 1995, pp. 257-258, fig. 8; MENNELLA, ZANDA 1999, p. 24; VENTURINO, BORGHINI, SIRELLO c.s., con bibliografia precedente.<br>Alessandria (AL), Palazzo del Governatore, cortile interno. |

## 4. LA REGIO VIII - AEMILIA

### 4.1. LA BASSA PIANURA PADANA IN DESTRA PO

#### 4.1.1. Strutture e infrastrutture

| MI | DEFINIZIONE | EDIFICIO DI PERTINENZA | LUOGO DI RINVENIMENTO (anno)  | DATAZIONE  | DESCRIZIONE  | BIBLIOGRAFIA  |
|----|-------------|------------------------|---|------------|--|---|
|    |             |                        |   |            |  | LUOGO DI CONSERVAZIONE (n° identificativo)  |
| 35 | Basolo      |                        | Vigarano Pieve di Vigarano Mainarda (FE), SP 69, ex villa Beltrami              | Età romana | Basolo di grandi dimensioni, rinvenuto <i>non in situ</i> ma ritenuto riferibile a una pavimentazione stradale di età romana. Segnalato assieme ai basoli MI 36 e 37 davanti a una casa sulla strada provinciale Ferrara-Bondeno.  | CALZOLARI 1988a, p. 115, con bibliografia precedente; UGGERI 2002, n. 118, p. 140, con bibliografia precedente. |
| 36 | Basolo      |                        | Vigarano Pieve di Vigarano Mainarda (FE), SP 69, ex villa Beltrami              | Età romana | Basolo di grandi dimensioni, rinvenuto <i>non in situ</i> ma ritenuto riferibile a una pavimentazione stradale di età romana. Segnalato assieme ai basoli MI 35 e 37 davanti a una casa sulla strada provinciale Ferrara-Bondeno.  | CALZOLARI 1988a, p. 115, con bibliografia precedente; UGGERI 2002, n. 118, p. 140, con bibliografia precedente. |
| 37 | Basolo      |                        | Vigarano Pieve di Vigarano Mainarda (FE), SP 69, ex villa Beltrami              | Età romana | Basolo di grandi dimensioni, rinvenuto <i>non in situ</i> ma ritenuto riferibile a una pavimentazione stradale di età romana. Segnalato assieme ai basoli MI 35 e 36 davanti a una casa sulla strada provinciale Ferrara-Bondeno.  | CALZOLARI 1988a, p. 115, con bibliografia precedente; UGGERI 2002, n. 118, p. 140, con bibliografia precedente. |
| 38 | Basoli      |                        | Ferrara (FE), casa Pastoretta, lungo lo scolo Conca, nel cortile della fattoria | Età romana | Basoli poligonali, ritenuti riferibili a una pavimentazione stradale di età romana identificata nelle vicinanze.   | UGGERI 2002, n. 128, p. 144, con bibliografia precedente.   |
| 39 | Basoli      |                        | Ferrara (FE), località L'Olmo, presso il Ponte del Diavolo e la fattoria        | Età romana | Basoli poligonali, ritenuti riferibili a una pavimentazione stradale di età romana identificata nelle vicinanze.   | UGGERI 2002, n. 130, p. 146, con bibliografia precedente.   |
| 40 | Basolo      |                        | Ferrara (FE), Boara, via Viazza 26, presso il campanile                         | Età romana | Basolo trachitico frammentato, identificato assieme al basolo MI 41, tra il campanile e il civico 26. Uggeri, sulla base di informazioni ricavate <i>in loco</i> , sostiene che un tempo i basoli nella zona fossero numerosi, accatastati specialmente davanti la chiesa.<br>46 x 30 cm; h. 20 cm                             | UGGERI 2002, n. 131, p. 146.  |
| 41 | Basolo      |                        | Ferrara (FE), Boara, via Viazza 26, presso il campanile                         | Età romana | Basolo trachitico frammentato, identificato assieme al basolo MI 40, tra il campanile e il civico 26. Uggeri, sulla base di informazioni ricavate <i>in loco</i> , sostiene che un tempo i basoli nella zona fossero numerosi, accatastati specialmente davanti la chiesa.<br>Di dimensioni inferiori rispetto al basolo MI 40 | UGGERI 2002, n. 131, p. 146.  |
| 42 | Basolo      |                        | Ferrara (FE), Boara, via Viazza 161   | Età romana | Basolo trachitico, segnalato davanti all'abitazione al civico 161 di via Viazza.<br>58 x 40 cm; h. 27 cm   | UGGERI 2002, n. 132, p. 146.  |
| 43 | Basoli      |                        | Saletta di Copparo (FE)   | Età romana | Basoli poligonali trachitici rinvenuti <i>non in situ</i> , ma riferibili a una pavimentazione stradale.   | UGGERI 2002, n. 141, p. 184, con bibliografia precedente.   |
| 44 | Basolo      |                        | Copparo (FE), possessione Savoni  | Età romana | Basolo trachitico, rinvenuto assieme al basolo MI 45.<br>45 x 45 cm; h. 20 cm  | UGGERI 2002, n. 143, p. 188.  |
| 45 | Basolo      |                        | Copparo (FE), possessione Savoni  | Età romana | Basolo trachitico presente sulla faccia un foro cilindrico e rinvenuto assieme al basolo MI 44.<br>55 x 40 cm; h. 20; larg. foro 5 cm; prof. foro 5 cm   | UGGERI 2002, n. 143, p. 188.  |
| 46 | Basolo      |                        | Copparo (FE), possessione Spresiana   | Età romana | Basolo trachitico. Segnalato sul lato ovest della possessione, accanto al n. 23, di fronte alla carreggiabile per Primitello.<br>45 x 43 cm; h. 27 cm  | UGGERI 2002, n. 144, p. 188.  |

| MI | DEFINIZIONE | EDIFICIO DI PERTINENZA | LUOGO DI RINVENIMENTO (anno)                        | DATAZIONE  | DESCRIZIONE   | BIBLIOGRAFIA                               |
|----|-------------|------------------------|---|------------|---|--|
|    |             |                        |   |            |   | LUOGO DI CONSERVAZIONE (n° identificativo) |
| 47 | Basolo      |                        | Copparo (FE),<br>possessione Spresiana              | Età romana | Basolo trachitico. Segnalato sul lato ovest della possessione, accanto al n. 23, di fronte alla carreggiabile per Primicello.<br>44 x 42 cm; h. 20 cm   | UGGERI 2002, n. 144, p. 188.               |
| 48 | Basolo      |                        | Copparo (FE),<br>possessione Spresiana              | Età romana | Basolo trachitico. Segnalato sul lato sud della possessione, accanto al n. 25.<br>42 x 42 cm; h. 21 cm  | UGGERI 2002, n. 144, p. 188.               |
| 49 | Basolo      |                        | Copparo (FE),<br>possessione Spresiana              | Età romana | Basolo trachitico. Segnalato presso la via vecchia.<br>47 x 46 cm; h. 22 cm   | UGGERI 2002, n. 144, p. 188.               |
| 50 | Basolo      |                        | Copparo (FE), fondo Battuto                         | Età romana | Basolo trachitico. Segnalato presso l'angolo sud-est della facciata della fattoria che sorge sul lato nord della strada che da Ferrara porta a Formignana, quasi di fronte al ponticello sul Fosso Sconsuro.  | UGGERI 2002, n. 145, p. 188.               |
| 51 | Basolo      |                        | Copparo (FE), fondo Battuto                         | Età romana | Basolo trachitico recante traccia di un solco carraio. Segnalato presso l'estremità nord del fienile che guarda verso la fattoria che sorge sul lato nord della strada che da Ferrara porta a Formignana, quasi di fronte al ponticello sul Fosso Sconsuro.<br>50 x 40 cm; h. 30 cm | UGGERI 2002, n. 145, p. 188.               |
| 52 | Basolo      |                        | Copparo (FE), Ghiaione                              | Età romana | Basolo trachitico, segnalato davanti alla fattoria che sorge sul lato nord della strada per Contrapò, immediatamente a ovest del ponte sul Volano, davanti alla facciata, presso la sua estremità meridionale.  | UGGERI 2002, n. 146, p. 188.               |
| 53 | Basolo      |                        | Copparo (FE), Ghiaione                              | Età romana | Basolo trachitico di forma allungata e grandi dimensioni. Segnalato davanti alla fattoria che sorge sul lato nord della strada per Contrapò, immediatamente a ovest del ponte sul Volano, davanti alla facciata, presso la sua estremità meridionale.                               | UGGERI 2002, n. 146, p. 188.               |
| 54 | Basolo      |                        | Contrapò di Ferrara (FE)                            | Età romana | Basolo trachitico di forma allungata. Segnalato in una fattoria che sorge sul lato nord della strada per Formignana, immediatamente ad est del Volano e del forno antistante.   | UGGERI 2002, n. 148A, p. 189.              |
| 55 | Basolo      |                        | Contrapò di Ferrara (FE),<br>canonica.              | Età romana | Basolo trachitico.<br>Larg. 50 cm; h. 20 cm   | UGGERI 2002, n. 148B, p. 189.              |
| 56 | Basolo      |                        | Contrapò di Ferrara (FE)                            | Età romana | Blocco trachitico interpretato come basolo.<br>35 x 30 cm; h. 25 cm   | UGGERI 2002, n. 148B, p. 189.              |
| 57 | Basolo      |                        | Contrapò di Ferrara (FE)                            | Età romana | Basolo trachitico triangolare, segnalato all'angolo del campo di fronte alla casa del fondo Chiesa, che sta a sud dello stradale dirimpetto al Palazzone.<br>48 x 28 cm; h. 24 cm   | UGGERI 2002, n. 148C, p. 189.              |
| 58 | Basolo      |                        | Viconovo di Ferrara (FE),<br>via Massafiscaglia 160 | Età romana | Basolo trachitico. Uggeri segnala che fino a poco prima del 1970 i basoli nell'area erano molto più numerosi.<br>56 x 50 cm; h. 25 cm   | UGGERI 2002, n. 149, p. 192.               |
| 59 | Basolo      |                        | Viconovo di Ferrara (FE),<br>via Massafiscaglia 164 | Età romana | Basolo trachitico. Uggeri segnala che fino a poco prima del 1970 i basoli nell'area erano molto più numerosi.<br>50 x 53 cm; h. 27 cm   | UGGERI 2002, n. 149, p. 192.               |
| 60 | Basolo      |                        | Viconovo di Ferrara (FE),<br>via Massafiscaglia 170 | Età romana | Basolo trachitico. Uggeri segnala che fino a poco prima del 1970 i basoli nell'area erano molto più numerosi.<br>35 x 35 cm; h. 20 cm   | UGGERI 2002, n. 149, p. 192.               |
| 61 | Basolo      |                        | Viconovo di Ferrara (FE),<br>via Massafiscaglia 170 | Età romana | Basolo trachitico. Uggeri segnala che fino a poco prima del 1970 i basoli nell'area erano molto più numerosi.<br>45 x 45 cm; h. 27 cm   | UGGERI 2002, n. 149, p. 192.               |
| 62 | Basolo      |                        | Viconovo di Ferrara (FE),<br>via Massafiscaglia 182 | Età romana | Basolo trachitico. Uggeri segnala che fino a poco prima del 1970 i basoli nell'area erano molto più numerosi.<br>54 x 50 cm; h. 25 cm   | UGGERI 2002, n. 149, p. 192.               |

| MI | DEFINIZIONE | EDIFICIO DI PERTINENZA | LUOGO DI RINVENIMENTO (anno)   | DATAZIONE  | DESCRIZIONE  | BIBLIOGRAFIA  |
|----|-------------|------------------------|--|------------|--|---|
|    |             |                        |  |            |  | LUOGO DI CONSERVAZIONE (n° identificativo)                |
| 63 | Basolo      |                        | San Romano di Formignana (FE)  | Età romana | Basolo trachitico, segnalato presso la facciata est dell'abitazione al n. 52.<br>60 x 54 cm; h. 25 cm  | UGGERI 2002, n. 158, p. 195.                              |
| 64 | Basolo      |                        | San Romano di Formignana (FE)  | Età romana | Basolo trachitico, segnalato presso la facciata sud dell'abitazione al n. 52.<br>55 x 45 cm; h. 30 cm  | UGGERI 2002, n. 158, p. 195.                              |
| 65 | Basolo      |                        | Viconovo di Ferrara (FE), via Massafiscaglia 335                                   | Età romana | Basolo trachitico, segnalato nel giardinetto della casa sul lato nord della strada, proprio di fronte al bivio per la chiesa di Viconovo.  | UGGERI 2002, n. 150, p. 193.                              |
| 66 | Basolo      |                        | Viconovo di Ferrara (FE), via Massafiscaglia 335                                   | Età romana | Basolo trachitico, segnalato nel giardinetto della casa sul lato nord della strada, proprio di fronte al bivio per la chiesa di Viconovo.  | UGGERI 2002, n. 150, p. 193.                              |
| 67 | Basolo      |                        | Albarea di Ferrara (FE)  | Età romana | Basolo trachitico, segnalato sotto gli alberi del sagrato della chiesa, di fronte alla canonica, dirimpetto al n. 254.<br>46 x 40 cm; h. 25 cm   | UGGERI 2002, n. 151, p. 193.                              |
| 68 | Basoli      |                        | Cesta di Copparo (FE)  | Età romana | Alcuni basoli, circa una decina, rinvenuti lungo la strada fra Copparo e Coccanile, pertinenti a una pavimentazione stradale.  | UGGERI 2002, n. 152, p. 194, con bibliografia precedente. |
| 69 | Basolo      |                        | Copparo (FE), località Il Belvedere  | Età romana | Basolo trachitico tondeggiate, reimpiegato come paracarro.<br>45 x 52 cm; h. 26 cm   | UGGERI 2002, n. 153, p. 194.                              |
| 72 | Basolo      |                        | Copparo (FE), a sud della strada di Copparo  | Età romana | Basolo trachitico, probabilmente rimaneggiato. Segnalato presso l'abitazione al n. 76, di fronte a quella al n. 91.<br>34 x 30 cm  | UGGERI 2002, n. 155, p. 195.                              |
| 73 | Basolo      |                        | Copparo (FE), a sud della strada di Copparo  | Età romana | Basolo trachitico murato nel selciato dell'abitazione, probabilmente rimaneggiato. Segnalato presso l'abitazione al n. 76, di fronte a quella al n. 91.<br>38 x 30 cm  | UGGERI 2002, n. 155, p. 195.                              |
| 74 | Basolo      |                        | Copparo (FE), a sud della strada di Copparo  | Età romana | Basolo trachitico giacente rovesciato, probabilmente rimaneggiato. Segnalato presso l'abitazione al n. 74, di fronte a quella al n. 91.<br>74 x 39 cm; h. 26 cm  | UGGERI 2002, n. 155, p. 195.                              |
| 75 | Basolo      |                        | Ferrara (FE), via Pioppa 297, località La Casazza                                  | Età romana | Basolo trachitico. Segnalato davanti alla più meridionale delle due case che sorgono sul lato orientale della strada, di fronte alla Villa della Pace.<br>50 x 45 cm; h. 27 cm   | UGGERI 2002, n. 164, pp. 206-207.                         |
| 76 | Basolo      |                        | Focomorto di Ferrara (FE), via della Crispa  | Età romana | Basolo trachitico. Segnalato presso il transetto destro della chiesa, sul lato nord della strada che porta a Formignana.<br>40 x 45 cm; h. 30 cm   | UGGERI 2002, n. 165, p. 207.                              |
| 77 | Basolo      |                        | Focomorto di Ferrara (FE), via della Crispa  | Età romana | Basolo trachitico. Segnalato di fronte alla chiesa nell'angolo fra le due strade da sud-ovest e da sud, a sinistra della porta.<br>50 x 40 cm; h. 25 cm  | UGGERI 2002, n. 165, p. 207.                              |
| 78 | Basoli      | Tratto stradale        | Quartesana di Ferrara (FE)   | Età romana | Pavimentazione stradale costituita da svariati basoli trachitici non <i>in situ</i> , due dei quali posti sul lato nord del condotto Belriguardo. Rinvenuti a ovest della Stazione ferroviaria, in una possessione sull'arginello di sinistra del condotto Belriguardo (antico Sandalo). | UGGERI 2002, n. 178D, p. 220.                             |
| 79 | Basoli      |                        | Cona di Ferrara (FE), bivio tra lo stradale di Comacchio e quello di Portomaggiore | Età romana | Basoli trachitici rinvenuti presso la casa che sorge a est della chiesa.   | UGGERI 2002, n. 179, p. 220.                              |
| 81 | Basoli      | Tratto stradale        | Cona di Ferrara (FE), possessione Santa Francesca                                  | Età romana | Basoli non <i>in situ</i> costituenti verosimilmente la pavimentazione stradale di un tratto che correva sulla destra del Po. Segnalati attorno alla casa della possessione, in particolare sul lato est, presso lo stradale per Portomaggiore.  | UGGERI 2002, n. 180, p. 220.                              |

| MI | DEFINIZIONE                        | EDIFICIO DI PERTINENZA | LUOGO DI RINVENIMENTO (anno)   | DATAZIONE  | DESCRIZIONE  | BIBLIOGRAFIA                               |
|----|------------------------------------|------------------------|--|------------|--|--|
|    |                                    |                        |  |            |  | LUOGO DI CONSERVAZIONE (n° identificativo) |
| 82 | Basoli                             |                        | Voghiera (FE), tra la possessione Ca' Nuova e Borgo Fagioli              | Età romana | Basoli trachitici segnalati principalmente a sud delle case della Possezione Ca' Nuova, ma anche più a est a Borgo Fagioli, lato nord.   | UGGERI 2002, n. 182, p. 223.               |
| 83 | Pavimentazione stradale (basolato) |                        | Ducentola di Voghiera (FE)   | Età romana | Basoli <i>non in situ</i> verosimilmente pertinenti a una pavimentazione stradale della strada che doveva fiancheggiare il Po.   | UGGERI 2002, n. 184, p. 223.               |
| 84 | Basolo                             |                        | Gualdo di Voghiera (FE), 150 m a sud della chiesa e a est di villa Mazza | Età romana | Basolo trachitico.   | UGGERI 2002, n. 186, p. 224.               |
| 85 | Basolo                             |                        | Gualdo di Voghiera (FE), 150 m a sud della chiesa e a est di villa Mazza | Età romana | Basolo trachitico.   | UGGERI 2002, n. 186, p. 224.               |
| 86 | Basolo                             |                        | Gualdo di Voghiera (FE), 150 m a sud della chiesa e a est di villa Mazza | Età romana | Basolo trachitico.   | UGGERI 2002, n. 186, p. 224.               |
| 87 | Basolo                             | Tratto stradale        | Voghiera (FE), possessione Scodellara C, corte                           | Età romana | Basolo <i>non in situ</i> , pertinente a un gruppo composto da almeno altri 5 basoli (MI 88-92), andati perduti, ma verosimilmente pertinenti a una pavimentazione stradale di un tratto non lontano dal luogo di rinvenimento.        | UGGERI 2002, n. 186, p. 224.               |
| 88 | Basolo                             | Tratto stradale        | Voghiera (FE), possessione Scodellara C, corte                           | Età romana | Basolo <i>non in situ</i> , pertinente a un gruppo composto da almeno altri 5 basoli (MI 87, 89-92), andati perduti, ma verosimilmente pertinenti a una pavimentazione stradale di un tratto non lontano dal luogo di rinvenimento.    | UGGERI 2002, n. 186, p. 224.               |
| 89 | Basolo                             | Tratto stradale        | Voghiera (FE), possessione Scodellara C, corte                           | Età romana | Basolo <i>non in situ</i> , pertinente a un gruppo composto da almeno altri 5 basoli (MI 87-88, 90-92), andati perduti, ma verosimilmente pertinenti a una pavimentazione stradale di un tratto non lontano dal luogo di rinvenimento. | UGGERI 2002, n. 186, p. 224.               |
| 90 | Basolo                             | Tratto stradale        | Voghiera (FE), possessione Scodellara C, corte                           | Età romana | Basolo <i>non in situ</i> , pertinente a un gruppo composto da almeno altri 5 basoli (MI 87-89, 91-92), andati perduti, ma verosimilmente pertinenti a una pavimentazione stradale di un tratto non lontano dal luogo di rinvenimento. | UGGERI 2002, n. 186, p. 224.               |
| 91 | Basolo                             | Tratto stradale        | Voghiera (FE), possessione Scodellara C, corte                           | Età romana | Basolo <i>non in situ</i> , pertinente a un gruppo composto da almeno altri 5 basoli (MI 87-90, 92), andati perduti, ma verosimilmente pertinenti a una pavimentazione stradale di un tratto non lontano dal luogo di rinvenimento.    | UGGERI 2002, n. 186, p. 224.               |
| 92 | Basolo                             | Tratto stradale        | Voghiera (FE), possessione Scodellara C, corte                           | Età romana | Basolo <i>non in situ</i> , pertinente a un gruppo composto da almeno altri 5 basoli (MI 87-91), andati perduti, ma verosimilmente pertinenti a una pavimentazione stradale di un tratto non lontano dal luogo di rinvenimento.        | UGGERI 2002, n. 186, p. 224.               |
| 93 | Basolo                             |                        | Gualdo di Voghiera (FE), fondo Ca' Vecchia, Belsami                      | Età romana | Basolo trachitico rinvenuto assieme ai basoli MI 94-98, sul lato nord del fienile.   | UGGERI 2002, n. 191, p. 228.               |
| 94 | Basolo                             |                        | Gualdo di Voghiera (FE), fondo Ca' Vecchia, Belsami                      | Età romana | Basolo trachitico rinvenuto assieme ai basoli MI 93, 95-98, dietro la casa.<br>54 x 54 cm; h. 30 cm  | UGGERI 2002, n. 191, p. 228, fig. 101.     |
| 95 | Basolo                             |                        | Gualdo di Voghiera (FE), fondo Ca' Vecchia, Belsami                      | Età romana | Basolo trachitico rinvenuto assieme ai basoli MI 93-94, 96-98, dietro la casa.<br>Di dimensioni inferiori rispetto al basolo MI 94   | UGGERI 2002, n. 191, p. 228, fig. 101.     |

| MI  | DEFINIZIONE | EDIFICIO DI PERTINENZA | LUOGO DI RINVENIMENTO (anno)                        | DATAZIONE  | DESCRIZIONE  | BIBLIOGRAFIA  |
|-----|-------------|------------------------|---|------------|--|---|
|     |             |                        |   |            |  | LUOGO DI CONSERVAZIONE (n° identificativo)                                    |
| 96  | Basolo      |                        | Gualdo di Voghiera (FE), fondo Ca' Vecchia, Belsami | Età romana | Basolo trachitico rinvenuto assieme ai basoli MI 93-95, 97-98, dietro la casa. Di dimensioni inferiori rispetto al basolo MI 94  | UGGERI 2002, n. 191, p. 228, fig. 101.  |
| 97  | Basolo      |                        | Gualdo di Voghiera (FE), fondo Ca' Vecchia, Belsami | Età romana | Basolo trachitico rinvenuto assieme ai basoli MI 93-96, 98, dietro la casa. Di dimensioni inferiori rispetto al basolo MI 94   | UGGERI 2002, n. 191, p. 228, fig. 101.  |
| 98  | Basolo      |                        | Gualdo di Voghiera (FE), fondo Ca' Vecchia, Belsami | Età romana | Basolo trachitico rinvenuto assieme ai basoli MI 93-97, dietro la casa. Di dimensioni inferiori rispetto al basolo MI 94   | UGGERI 2002, n. 191, p. 228, fig. 101.  |
| 99  | Basoli      |                        | Gualdo di Voghiera (FE), Casa San Cristoforo        | Età romana | Basoli trachitici, segnalati davanti alla casa, presso lo stradale di Portomaggiore.   | UGGERI 2002, n. 192, p. 228.  |
| 100 | Basoli      | Tratto stradale        | Voghenza di Voghiera (FE)                           | Età romana | Pavimentazione stradale testimoniata da basoli non <i>in situ</i> .  | UGGERI 2002, n. 193, p. 228.  |
| 101 | Basoli      | Tratto stradale        | Voghenza di Voghiera (FE), fondo Tesoro A           | Età romana | Pavimentazione stradale testimoniata da due basoli non <i>in situ</i> .  | UGGERI 2002, n. 201, pp. 238-239, figg. 108 C-D, con bibliografia precedente. |
| 104 | Basolo      | Tratto stradale        | Voghiera (FE), località Casona                      | Età romana | Basolo non <i>in situ</i> pertinente alla pavimentazione di un tratto stradale.  | UGGERI 2002, n. 217, p. 293.  |
| 105 | Basoli      | Tratto stradale        | Voghiera (FE), Delizia del Belriguardo              | Età romana | Basoli non <i>in situ</i> pertinenti alla pavimentazione del tratto stradale che fiancheggiava sulla destra il Sadolo e su cui fu costruita la torre del Belriguardo (via Arginello).                            | UGGERI 2002, n. 234, p. 324.  |
| 106 | Basoli      | Tratto stradale        | Voghiera (FE), località Pralungo                    | Età romana | Basoli di grandi dimensioni non <i>in situ</i> pertinenti alla pavimentazione di un tratto stradale.   | UGGERI 2002, n. 238, p. 328.  |
| 107 | Basolo      | Tratto stradale        | Migliarino (FE), Villa il Boschino                  | Età romana | Basolo trachitico non <i>in situ</i> pertinente alla pavimentazione di un tratto stradale. Segnalato sul lato sud della provinciale Rero-Cornacervina, dietro la casa n. 186. 50 x 38 cm; h. 25 cm               | UGGERI 2002, n. 246, p. 331.  |
| 109 | Basolo      | Tratto stradale        | Migliarino (FE), possessione La Busa                | Età romana | Basolo trachitico non <i>in situ</i> pertinente alla pavimentazione di un tratto stradale poco distante. Segnalato presso la casa della possessione.   | UGGERI 2002, n. 247, pp. 331, 333.  |
| 110 | Basolo      | Tratto stradale        | Migliarino (FE), possessione La Busa                | Età romana | Basolo trachitico non <i>in situ</i> pertinente alla pavimentazione di un tratto stradale poco distante. Segnalato davanti al fienile della possessione. 60 x 45 cm; h. 25 cm                                    | UGGERI 2002, n. 247, pp. 331, 333.  |
| 111 | Basoli      | Tratto stradale        | Migliarino (FE)                                     | Età romana | Basoli sparsi in vari luoghi del paese pertinenti probabilmente a una pavimentazione stradale. Un basolo è segnalato nella corte della villa presente a 150 m a est della pietra km 38 della strada provinciale. | UGGERI 2002, n. 249, p. 333.  |
| 156 | Basoli      |                        | Argenta (FE)  | Età romana | Due basoli campionati nel territorio del comune, rinvenuti presso incroci oppure in giardini privati o ancora reimpiegati in muri di età contemporanea, ma ritenuti di età romana.                               | CAPEDRI, GRANDI, VENTURELLI 2003, pp. 495-496.                                |
| 157 | Basoli      |                        | Consandolo di Argenta (FE)                          | Età romana | Due basoli campionati nel territorio del comune, rinvenuti presso incroci oppure in giardini privati o ancora reimpiegati in muri di età contemporanea, ma ritenuti di età romana.                               | CAPEDRI, GRANDI, VENTURELLI 2003, pp. 495-496.                                |
| 158 | Basoli      |                        | Portomaggiore (FE)                                  | Età romana | Tre basoli campionati nel territorio del comune, rinvenuti presso incroci oppure in giardini privati o ancora reimpiegati in muri di età contemporanea, ma ritenuti di età romana.                               | CAPEDRI, GRANDI, VENTURELLI 2003, pp. 495-496.                                |
| 159 | Basoli      |                        | Ripapersico di Portomaggiore (FE)                   | Età romana | Sei basoli campionati nel territorio del comune, rinvenuti presso incroci oppure in giardini privati o ancora reimpiegati in muri di età contemporanea, ma ritenuti di età romana.                               | CAPEDRI, GRANDI, VENTURELLI 2003, pp. 495-496, 503.                           |
| 160 | Basoli      |                        | Portorotta di Portomaggiore (FE)                    | Età romana | Due basoli campionati nel territorio del comune, rinvenuti presso incroci oppure in giardini privati o ancora reimpiegati in muri di età contemporanea, ma ritenuti di età romana.                               | CAPEDRI, GRANDI, VENTURELLI 2003, p. 495.                                     |



| MI   | DEFINIZIONE                        | EDIFICIO DI PERTINENZA | LUOGO DI RINVENIMENTO (anno)  | DATAZIONE           | DESCRIZIONE   | BIBLIOGRAFIA   |
|------|------------------------------------|------------------------|---|---------------------|---|--|
|      |                                    |                        |   |                     |   | LUOGO DI CONSERVAZIONE (n° identificativo)   |
| 162  | Basolo                             |                        | Maiero di Portomaggiore (FE)  | Età romana          | Basolo campionato nel territorio del comune, rinvenuto presso un incrocio oppure in un giardino privato o ancora reimpiegato in un muro di età contemporanea, ma ritenuto di età romana.  | CAPEDRI, GRANDI, VENTURELLI 2003, p. 495.  |
| 163  | Basolo                             |                        | Medelana di Ostellato (FE)  | Età romana          | Basolo campionato nel territorio del comune, rinvenuto presso un incrocio oppure in un giardino privato o ancora reimpiegato in un muro di età contemporanea, ma ritenuto di età romana.  | CAPEDRI, GRANDI, VENTURELLI 2003, p. 495.  |
| 164  | Basoli                             |                        | Gambulaga di Portomaggiore (FE)   | Età romana          | Due basoli campionati nel territorio del comune, rinvenuti presso incroci oppure in giardini privati o ancora reimpiegati in muri di età contemporanea, ma ritenuti di età romana.  | CAPEDRI, GRANDI, VENTURELLI 2003, p. 495.  |
| 397  | Pavimentazione stradale (basolato) | Tratto stradale        | Ferrara (FE), via Garibaldi 94-139. (1911)                                | Età romana          | Pavimentazione stradale in basoli poligonali trachitici allettati su un aggere di argilla a sua volta soprastante un sottofondo ligneo formato da grosse travi di rovere, ortogonalmente sovrapposte tra loro e sistemate su uno strato di fascine.   | BORGATTI 1912, pp. 1, 32-37, tavv. I-II; ALFIERI 1967, pp. 16-17, fig. 3; CALZOLARI 1988a, pp. 114-115; ASSORATI, GIACOMETTI, ORSINI 2006, p. 320; DALL'AGLIO, DI COCCO 2006, n. FE_S01, p. 365, con bibliografia precedente; MATTEAZZI 2009, p. 21, 27; <i>Idem</i> 2012b, pp. 23, 25, 34, con bibliografia precedente. |
| 398  | Basoli                             |                        | Settepolesini di Bondeno (FE)   | Età romana          | Basoli trachitici rinvenuti sporadici in campagna.  | CALZOLARI 1988a, p. 115, con bibliografia precedente.  |
| 399  | Basoli                             |                        | San Biagio delle Vezze di Bondeno (FE)                                    | Età romana          | Basoli trachitici rinvenuti sporadici in campagna.  | CALZOLARI 1988a, p. 115, con bibliografia precedente.  |
| 547  | Basoli                             |                        | Ferrara (FE), lungo la Fossa Lavezzola                                    | Età romana          | Basoli di grandi dimensioni e particolarmente pesanti, tagliati con cura, rinvenuti nel territorio ferrarese lungo la fossa Lavezzola.  | DE BON 1939, p. 86; CALZOLARI 1990-1991, p. 262.   |
| 693  | Pavimentazione stradale (basolato) | Tratto stradale        | Coccanile di Copparo (FE), chiesa di San Venanzio (1947)                  | Età romana          | Pavimentazione stradale costituita da almeno 30 basoli trachitici, posti di piano. Sebbene i basoli non si presentassero contigui, i loro lati risultavano smussati per assecondare il contatto fra gli elementi. Per Uggeri si tratta di una strada in direzione di Adria. Lung. 25/30 m                                   | UGGERI 2002, n. 75, pp. 115-116 con bibliografia precedente; MATTEAZZI 2009, p. 21.  |
| 711  | Blocco                             | Edificio rustico       | Sermide (MN), Strada Provinciale Ferrarese 71                             | I-II sec. d.C.      | Blocco sporadico di trachite interpretato come pertinente a una struttura muraria di un edificio rustico. Diam. max. ca. 50 cm  | CALZOLARI 1986, n. 222, p. 95, nota 58, p. 200.  |
| 1118 | Blocchi                            |                        | Voghenza di Voghiera (FE), orto e villa Mazza di Gualdo, fondo Spagnarina | Età romana          | Blocchi trachitici di grandi dimensioni.  | UGGERI 2002, n. 206, p. 254, con bibliografia precedente.  |
| 1119 | Struttura                          | Ponte                  | Voghiera (FE), via Fermi, borgo Parioni (1976)                            | Età tardo imperiale | Grande blocco di <i>opus caementicium</i> rinvenuto poco distante dal blocco MI 1120, ad ovest dell'attuale strada. Il blocco ingloba frammenti di mattoni manubriati e di trachiti, legati da malta grigio-chiara, con sparuti elementi in cocciopesto ottenuto dalla frammentazione di mattoni. 180 cm x 120 cm; h. 60 cm | GALLIAZZO 1995b, n. 248, p. 128; UGGERI 2002, n. 219, pp. 293-295, fig. 157, con bibliografia precedente.<br>Presso la chiesa di San Leo di Voghenza (FE)  |
| 1120 | Struttura                          | Ponte                  | Voghiera (FE), via Fermi, borgo Parioni (1976)                            | Età tardo imperiale | Grande blocco di <i>opus caementicium</i> rinvenuto poco distante dal blocco MI 1119, ad est dell'attuale strada. Il blocco ingloba frammenti di mattoni manubriati e di trachiti, legati da malta grigio-chiara, con sparuti elementi in cocciopesto ottenuto dalla frammentazione di mattoni. Lung. ca. 1,5 m             | GALLIAZZO 1995b, n. 248, p. 128; UGGERI 2002, n. 219, pp. 293-295, fig. 157, con bibliografia precedente.  |
| 1267 | Blocchi                            |                        | Voghenza di Voghiera (FE)   | Età romana          | Quattro blocchi trachitici ritenuti di età romana e campionati.   | CAPEDRI, GRANDI, VENTURELLI 2003, pp. 495-496.<br>Già all' <i>Antiquarium</i> di Voghenza  |
| 1571 | Strutture murarie (fondazione)     | Edificio rustico       | Bondeno (FE)  | Età romana          | Edificio rustico in cui risulta documentato l'impiego di trachite euganea nelle fondazioni delle strutture murarie.   | CALZOLARI 1996, p. 420, nota 26.   |

#### 4.1.2. Manufatti

| MM  | DEFINIZIONE     | LUOGO DI RINVENIMENTO (anno)  | DATAZIONE             | DESCRIZIONE   | BIBLIOGRAFIA   |
|-----|-----------------|---|-----------------------|---|--|
|     |                 |   |                       |   | LUOGO DI CONSERVAZIONE (n° identificativo)   |
| 69  | Peso            | Vigarano Pieve di Vigarano Mainarda (FE)                                | Età romana            | Peso trachitico con manico in ferro.  | UGGERI 2002, n. 102, p. 129.<br>Conservato a Bondeno (FE), in deposito al sig. R. Benea.   |
| 70  | Macina          | Gualdo di Voghiera (FE), fondo Ca' Vecchia, Belsami                     | Età romana            | Palmento superiore di macina rotatoria regolabile o a ingranaggio, con doppio incasso a coda di rondine, per la traversa-ponte. Superficie a solchi curvilinei disposti radialmente.<br>Diam. 98 cm; h. ca. 18 cm. Foro 1,5 x 4,1 cm; prof. ca. 14 cm   | UGGERI 2002, n. 191, p. 228 figg. 100B-101.  |
| 71  | Torchio         | Voghenza di Voghiera (FE), fondo Tesoro A                               | Età romana            | Elemento troncopiramidale relativo ad un torchio, a 8 lati. Foro assiale ostruito con malta antica sulla faccia più larga, corrispondente alla base.<br>Largh. ca. 30/35 cm; h. 15 cm; diam. foro ca. 5-7 cm  | DESANTIS 1998; UGGERI 2002, n. 201, p. 238, 242, (fig. 108 A), con bibliografia precedente.  |
| 72  | <i>Trapetum</i> | Voghenza di Voghiera (FE), orto e villa Mazza di Gualdo                 | Età romana            | Alcuni blocchi parallelepipedi ritenuti pertinenti a un <i>trapetum</i> , con numerosi incassi e tracce di grappe.  | UGGERI 2002, n. 206, pp. 254, 258, fig. 117, con bibliografia precedente.  |
| 73  | Torchio         | Masi Torello (FE), fondo Sant'Antonio                                   | Età romana            | Vasca di grandi dimensioni, appena concava e con due incassi laterali a coda di rondine in posizione diametrale. Interpretata in base al peso e agli incassi come <i>lapis pedicinus</i> di un torchio.<br>Diam. 145 cm; h. 50 cm   | UGGERI 2002, n. 237, pp. 327-328 (fig. 182), con bibliografia precedente.<br>Museo civico di Belriguardo, Voghiera (FE).   |
| 74  | Cippo funerario | Voghenza di Voghiera (FE), fondo Tesoretto (1764)                       | I sec. d.C.           | Cippo funerario cilindrico con cavità cineraria e coperchio sub-conico su corona circolare, che presenta un foro sulla sommità per il fissaggio di un elemento decorativo, forse una pigna o un pomolo.   | VISSER TRAVAGLI 1984, pp. 303-304, fig.; UGGERI 2002, p. 68, fig. 28A e nota 153, p. 70.<br>Museo Civico di Ferrara (Ra 850)   |
| 75  | Cippo funerario | Voghenza di Voghiera (FE), fondo Tesoretto (1764)                       | I sec. d.C.           | Cippo funerario cilindrico con cavità cineraria e coperchio sub-conico su corona circolare. Poggia sulla base MM 871.   | VISSER TRAVAGLI 1984, pp. 303-304, fig.; UGGERI 2002, p. 68, fig. 28B e nota 153, p. 70.<br>Museo Civico di Ferrara (Ra 849)   |
| 93  | Cippo miliare   | San Martino Carano di Mirandola (MO), fondo Gaddi (Marzo 1850)          | 27 a.C. - 14 d.C.     | Cippo miliare cilindrico frammentario.<br>L'iscrizione recita: <i>(Im)p[erator] Caesar [ Divi f(ilius)] / August(us) / J XVIIIII / --?</i><br>Diam. 45 cm; h. 66 cm   | <i>CIL</i> , XI, 6650; MANSUELLI 1941-1942, n. 27, p. 57; GIORDANI, TARPINI, PAOLOZZI STROZZI 2003, n. 32, p. 27; ; GIORDANI 2005, n. B SUD 32, p. 21; <i>Modena</i> 2005, n. B SUD 32, pp. 88-89, con bibliografia precedente; DALL'AGLIO, DI COCCO 2006, n. MO_S01, pp. 182-183, 349, con bibliografia precedente; ORSINI 2006, pp. 549, 593; GROSSI 2007, n. 7, pp. 186, 199, 202.<br>Museo Lapidario Estense di Modena, campata B Sud, 32 (Giorgi 32, inv. 7078) |
| 774 | Stele funeraria | Mortizzuolo di Mirandola (MO), campo Montirone Vecchio (1808)           | Metà del I sec. d.C.  | Stele funeraria parallelepipeda, rinvenuta nel corso di lavori agricoli, ma reimpiegata in antico come soglia; si osservano gli incassi per l'alloggiamento dei cardini. Lacunosa nell'angolo inferiore sinistro. L'iscrizione recita: <i>[L(ucio)] Flav[oleio] L(uci) l(iberto)] / Euphroni et / Flavoleiae L(uci) l(ibertae) / Lychoridi, Clos/turnia Dica feci. / In fron(te) p(edes) XII / in agr(o) p(edes) XII</i><br>59 x 15 cm; h. 160 cm | <i>CIL</i> , XI, 6924; REBECCHI 1986; CAPEDRI, VENTURELLI 2003, pp. 321, 326-327; GIORDANI, TARPINI, PAOLOZZI STROZZI 2003, p. 46; <i>Modena</i> 2005, n. H OVEST 84, pp. 211-212, con bibliografia precedente.<br>Museo Lapidario Estense di Modena, campata H Ovest, 84 (Giorgi 84; inv. 7130)   |
| 871 | Base            | Voghenza di Voghiera (FE), fondo Tesoretto (1764)                       | I sec. d.C.           | Base parallelepipeda del cippo funerario MM 75. Presenta un incasso circolare per l'alloggiamento del cippo.  | VISSER TRAVAGLI 1984, pp. 303-304, fig.; UGGERI 2002, p. 68, fig. 28B e nota 153, p. 70.<br>Museo Civico di Ferrara (Ra 849)   |
| 872 | Base            | Voghenza di Voghiera (FE), Possessione La Setta, tomba 2 (Dopo il 1977) | Metà del II sec. d.C. | Base di stele funeraria posta su due corsi di semi-sesquipedali. Nella parte superiore è dotata di un incavo che conserva resti di piombo per il fissaggio della stele in marmo bianco di cui si rinviene <i>in situ</i> il piede.  | BERTI 1984, p. 80, 82, fig. 25; PUPILLO 1999, n. 4, pp. 168-169; MONTEVECCHI 2007-2009, p. 499.  |

| MM  | DEFINIZIONE | LUOGO DI RINVENIMENTO (anno)      | DATAZIONE  | DESCRIZIONE  | BIBLIOGRAFIA  |
|-----|-------------|-----------------------------------|------------|--|---|
|     |             |                                   |            |  | LUOGO DI CONSERVAZIONE (n° identificativo)  |
| 882 | Macina      | Mirandola (MO), Valli Mirandolesi | Età romana | Frammento di palmento inferiore di macina rotatoria manuale. Presenta il foro per l'innesto del perno verticale. 15,5 x 13 cm; h. 7 cm   | MIGANI 1997, n. 1, p. 212.<br>Museo di San Felice sul Panaro (MO) (inv. 73155/2)      |
| 883 | Macina      | Mirandola (MO), Valli Mirandolesi | Età romana | Frammento di palmento inferiore di macina rotatoria manuale, con superficie di macinazione levigata dall'uso e superficie della base scabra. Diam. 35 cm; h. 6,4 cm  | MIGANI 1997, n. 2, pp. 212-213.<br>Museo di San Felice sul Panaro (MO) (inv. 73155/1) |
| 884 | Macina      | Mirandola (MO), Valli Mirandolesi | Età romana | Frammento di palmento inferiore di macina rotatoria regolabile o ad ingranaggio, con foro passante, superficie di macinazione levigata dall'uso e base scabra. Diam. 35 cm; h. 9,4 cm  | MIGANI 1997, n. 3, p. 213.<br>Museo di San Felice sul Panaro (MO) (inv. 73155)        |
| 885 | Macina      | Mirandola (MO), Valli Mirandolesi | Età romana | Frammento di palmento superiore di macina rotatoria manuale, con profilo troncoconico, orlo piatto e ben definito. 16,2 x 8,3 cm; h. 11,3 cm   | MIGANI 1997, n. 4, p. 213.<br>Museo di San Felice sul Panaro (MO) (inv. 73154/3)      |
| 886 | Macina      | Mirandola (MO), Valli Mirandolesi | Età romana | Frammento di palmento superiore di macina rotatoria manuale, con profilo troncoconico, orlo piatto e ben definito. 12,3 x 10 cm; h. 9,8 cm   | MIGANI 1997, n. 5, p. 213.<br>Museo di San Felice sul Panaro (MO) (inv. 73154/2)      |
| 887 | Macina      | Mirandola (MO), Valli Mirandolesi | Età romana | Frammento di palmento superiore di macina rotatoria manuale, con profilo pressoché cilindrico, orlo piatto e ben definito. Diam. 35 cm; h. 9,5 cm  | MIGANI 1997, n. 6, p. 213.<br>Museo di San Felice sul Panaro (MO) (inv. 73154)        |
| 888 | Macina      | Mirandola (MO), Valli Mirandolesi | Età romana | Frammento pari a circa metà di palmento superiore di macina rotatoria manuale. Presenti due fori per l'immanicatura affiancati nella parete esterna, uno dei quali quasi passante, l'altro di dimensioni decisamente inferiori. Diam. ca. 34 cm; h. 9,8 cm | MIGANI 1997, n. 7, p. 213.<br>Museo di San Felice sul Panaro (MO) (inv. 73154/1)      |

## 4.2. RAVENNA E IL SUO TERRITORIO

### 4.2.1. Infrastrutture

| MI  | DEFINIZIONE                        | EDIFICIO DI PERTINENZA | LUOGO DI RINVENIMENTO (anno)                             | DATAZIONE              | DESCRIZIONE  | BIBLIOGRAFIA  |
|-----|------------------------------------|------------------------|--|------------------------|--|---|
| 293 | Pavimentazione stradale (basolato) | Ponte                  | Ravenna (RA), via Salara (1756, 1837, 1930, 1983)        | Inizio del I sec. d.C. | Pavimentazione del ponte di Augusto e delle sue due rampe. Queste ultime due strutture, in laterizio, erano pavimentate con basoli trachitici, asportati in parte in età alto-medievale; sulla sommità del ponte sono stati identificati solchi carrai. Lung. singola rampa ca. 60 m | MURATORI 1931, pp. 41-46; BERMOND MONTANARI 1990, pp. 227-229; MACCAGNANI 1995, n. 74, p. 78, con bibliografia precedente; MANZELLI 2000, n. 9, pp. 52-53, con bibliografia precedente. |
| 294 | Estradosso                         | Ponte                  | Ravenna (RA), via Salara (1756, 1837, 1930, 1983)        | Inizio del I sec. d.C. | Estradosso del ponte costituito in blocchi parallelepipedi di trachite disposti in senso normale rispetto alla strada antica, messi in opera senza legante. Misura media dei blocchi 190 x 50/55 cm  | MURATORI 1931, pp. 41-46; BERMOND MONTANARI 1990, pp. 227-229; MACCAGNANI 1995, n. 74, p. 78, con bibliografia precedente; MANZELLI 2000, n. 9, pp. 52-53, con bibliografia precedente. |
| 295 | Pavimentazione stradale (basolato) | Tratto stradale        | Ravenna (RA), incrocio via Costa/ via XIII giugno (1905) | V sec. d.C.            | Pavimentazione stradale, rinvenuta a 2,51 m di profondità, costituita da basoli trachitici allettati su una massicciata in conglomerato.   | MANZELLI 2000, n. 36, p. 75, con bibliografia precedente.   |
| 296 | Pavimentazione stradale (basolato) | Tratto stradale        | Ravenna (RA), incrocio via Costa/ via XIII giugno (1905) | Età romana             | Pavimentazione stradale romana di cui sono stati rinvenuti numerosi basoli trachitici.   | MANZELLI 2000, n. 45, p. 82, con bibliografia precedente.   |

| MI  | DEFINIZIONE                        | EDIFICIO DI PERTINENZA | LUOGO DI RINVENIMENTO (anno)   | DATAZIONE                                      | DESCRIZIONE  | BIBLIOGRAFIA   |
|-----|------------------------------------|------------------------|--|--|--|--|
| 297 | Pavimentazione stradale (basolato) | Tratto stradale        | Ravenna (RA), via Porta Aurea (1906-1908)                                | 43 d.C. - età tardo antica                     | Pavimentazione stradale in basoli trachitici pertinente a un tratto coevo alla costruzione della porta e intercettato in corrispondenza del fornice settentrionale della stessa.   | RODOLICO 1953, nota B, p. 213; LAZZARO 1992, p. 39; MANZELLI 2000, n. 52, p. 92, con bibliografia precedente; NOVARA 2002, pp. 8, 11, 13-14.   |
| 298 | Pavimentazione stradale (basolato) | Tratto stradale        | Ravenna (RA), via Morigia 10-12 (1969)                                   | Fine del I sec. d.C. - inizio del II sec. d.C. | Pavimentazione stradale in basoli trachitici. Un basolo è stato rinvenuto probabilmente <i>in situ</i> a circa 4 m di profondità, mentre un secondo è stato recuperato in stato di crollo dalla fogna sottostante la strada, tra 4,80 e 7 m di profondità.   | PACINI 1999, pp. 70-71; MANZELLI 2000, n. 57, pp. 98-102, con bibliografia precedente.   |
| 299 | Pavimentazione stradale (basolato) | Tratto stradale        | Ravenna (RA), via Muratori, Palazzo Merlato (1983)                       | Età romana                                     | Pavimentazione in basoli trachitici pertinente a un tratto stradale rinvenuto "a una discreta profondità".   | MANZELLI 2000, n. 65, p. 109, con bibliografia precedente.   |
| 300 | Pavimentazione stradale (basolato) | Tratto stradale        | Ravenna (RA), via 56 Martiri (1963)                                      | Età romana                                     | Pavimentazione stradale in basoli trachitici, rinvenuta a 3,80 m di profondità.  | MANZELLI 2000, n. 140, p. 165, con bibliografia precedente.  |
| 301 | Pavimentazione stradale (basolato) | Tratto stradale        | Classe di Ravenna (RA), via Marabina 1, podere Chiavichetta (1976, 1978) | IV-VI sec. d.C.                                | Pavimentazione stradale in basoli trachitici, a sezione convessa. I basoli presentano dimensioni consistenti e risultano infissi regolarmente in un livello di sabbia depurata di riporto artificiale, di spessore medio di 50 cm. Sono presenti profondi solchi carrai, posti in coppia a distanza di 40-50 cm, larghi mediamente 10-12 cm e talora profondi fino a 10 cm, in parte riempiti con laterizi per evitare eccessive difficoltà alla viabilità. Sempre con laterizi venivano colmate lacune di basoli. Due basoli presentano dei fori rotondi con funzione di inghiottitoi. Lung. tratto indagato 80 m; lung. complessiva nota tramite sondaggi 500 m; larg. 5 m | MAIOLI 1983, pp. 67-69; MAIOLI, STOPPIONI 1987, pp. 39-40; MANZELLI 2000, n. 163, p. 184, con bibliografia precedente; CAPEDE, GRANDI, VENTURELLI 2003, pp. 495-496; ASSORATI, GIACOMETTI, ORSINI 2006, p. 200; BARBIERI M.E., MANZELLI 2006, p. 469; BOSCHI 2012, p. 41.  |
| 302 | Cordolo stradale                   | Tratto stradale        | Classe di Ravenna (RA), via Marabina 1, podere Chiavichetta (1976, 1978) | IV-VI sec. d.C.                                | Cordolo stradale ai lati della carreggiata MI 301, costituito da blocchi trachitici posti verticalmente e appiattiti superiormente. Il cordolo si interrompe in corrispondenza delle soglie degli edifici e degli accessi alle strade secondarie. H. media ca. 15 cm   | MAIOLI 1983, pp. 67-69; MAIOLI, STOPPIONI 1987, pp. 39-40; MANZELLI 2000, n. 163, p. 184, con bibliografia precedente; CAPEDE, GRANDI, VENTURELLI 2003, pp. 495-496.   |
| 303 | Pavimentazione stradale (basolato) | Tratto stradale        | Classe di Ravenna (RA), via Marabina 1, podere Chiavichetta (1982)       | IV-VI sec. d.C.                                | Pavimentazione stradale costituita da basoli trachitici di dimensioni relativamente ridotte. Sono assenti solchi carrai e la sezione è particolarmente convessa. Lung. tratto indagato 40 m; larg. 4,5 m   | MAIOLI 1983, p. 66; <i>Idem</i> 1986b, pp. 161-162; MAIOLI, STOPPIONI 1987, p. 37; MANZELLI 2000, n. 163, p. 184, con bibliografia precedente; BARBIERI M.E., MANZELLI 2006, p. 469.   |
| 304 | Pavimentazione stradale (basolato) | Tratto stradale        | Classe di Ravenna (RA), via Marabina 1, podere Chiavichetta (1986)       | IV-VI sec. d.C.                                | Pavimentazione stradale in basoli trachitici. All'incrocio con la strada B si riscontrano più fasi: in una prima fase le due strade si intersecavano ad angolo retto; in una seconda fase l'angolo di convergenza viene stondato e viene rifatta la pavimentazione in basoli trachitici; in una terza e ultima fase l'angolo fra le due strade viene nuovamente delimitato con la costruzione di un muretto a secco.   | MAIOLI 1986b, p. 162; MAIOLI, STOPPIONI 1987, p. 37; BARBIERI M.E., MANZELLI 2006, p. 469.   |
| 305 | Pavimentazione stradale (basolato) | Tratto stradale        | Classe di Ravenna (RA), via Romea Vecchia, podere Giorgioni (1984)       | Età romana                                     | Pavimentazione in basoli trachitici pertinente a un lungo tratto stradale. I basoli, in parte asportati, risultano poggiati su un sottofondo costituito da un vespaio di ghiaia e laterizi frantumati. Larg. 5 m   | MAIOLI 1986a, pp. 159-160; MANZELLI 2000, n. 170, pp. 190-192, con bibliografia precedente; BOSCHI 2012, p. 43.  |
| 378 | Pavimentazione stradale (basolato) | Tratto stradale        | Mesola (FE), località Monticelli   | Età romana                                     | Basoli rinvenuti sporadici presso le fattorie della zona, ma ritenuti pertinenti al tratto della via <i>Popilia</i> che sfruttava gli antichi cordoni litoranei dei Monticelli.  | UGGERI 1981, p. 52, con bibliografia precedente; <i>Idem</i> 2012, p. 155.   |
| 846 | Pavimentazione stradale (basolato) | Tratto stradale        | Ravenna (RA), necropoli di San Giovanni Evangelista                      | Età romana                                     | Pavimentazione in grandi basoli trachitici pertinenti ad un tratto della via <i>Popilia</i> .  | FARFANETI 1993, p. 219, con bibliografia precedente.   |
| 848 | Pavimentazione stradale (basolato) | Tratto stradale        | Comacchio (FE), località Dosso Sabbioni, in Valle Pega                   | Età romana                                     | Pavimentazione stradale di cui è stato rinvenuto <i>in situ</i> un solo basolo pertinente ad un tratto della via <i>Popilia</i> impostato sul dosso litoraneo.   | ALFIERI 1964, p. 62; <i>Idem</i> 1967, pp. 9, 12-13, figg. 1-2; UGGERI 1975, p. 60; BOSIO 1986, nota 23, p. 48; CALZOLARI 1988a, p. 115; <i>Idem</i> 1992, p. 165; DALL'AGLIO, DI COCCO 2006, n. FE_S04, p. 366, con bibliografia precedente; ORSINI 2006, p. 577; MATTEAZZI 2009, p. 21; UGGERI 2012, p. 153; <i>Idem</i> 2012b, p. 34. |

| MI   | DEFINIZIONE                           | EDIFICIO DI PERTINENZA | LUOGO DI RINVENIMENTO (anno)  | DATAZIONE                           | DESCRIZIONE   | BIBLIOGRAFIA   |
|------|---------------------------------------|------------------------|---|-------------------------------------|---|--|
| 869  | Pavimentazione stradale (basolato)    | Tratto stradale        | Classe di Ravenna (RA), via del Dismano, presso scolo Manarone  | Età romana                          | Pavimentazione in lastre trachitiche pertinente ad un tratto stradale che doveva giungere a Ravenna. Larg. 10 m   | QUILICI 2000, p. 99.   |
| 893  | Pavimentazione stradale (basolato)    | Tratto stradale        | Ravenna (RA), località Cà Bianca  | Età romana                          | Pavimentazione in basoli trachitici pertinente ad una diramazione della <i>Popilia-Anmia</i> che si diparte in direzione sud-est dal ponte all'incrocio della via del Dismano con lo scolo Manarone e che giunge alla Cà Bianca, attraversando un'area con numerosi reperti di età imperiale.   | MACCAGNANI 1995, n. 63, p. 78, con bibliografia precedente.  |
| 894  | Pavimentazione stradale (basolato)    | Tratto stradale        | Ravenna (RA), località Cà Miccoli   | Età romana                          | Pavimentazione in basoli trachitici pertinente alla <i>Popilia-Anmia</i> che in questo punto devia 40° nord-ovest.  | MACCAGNANI 1995, n. 67, p. 78, con bibliografia precedente.  |
| 895  | Pavimentazione stradale (massicciata) | Tratto stradale        | Ravenna (RA), via Argine Sinistro dei Fiumi Uniti   | Età romana                          | Massicciata pavimentata in elementi di trachite che si sdoppia in due carreggiate parallele e accostate larghe 10 m, ciascuna terminante bruscamente verso lo Scolo Lama, vicino al ponte Ravegnana.  | MACCAGNANI 1995, n. 70, p. 78, con bibliografia precedente.  |
| 896  | Pavimentazione stradale (basolato)    | Tratto stradale        | Ravenna (RA), Porta Serrata   | Età romana                          | Pavimentazione in basoli trachitici di un tratto della via <i>Popilia</i> che fiancheggia la fossa <i>Augusta</i> e si sviluppa in lunghezza per circa 2 Km. Larg. 9 m; lung. 2 km  | MACCAGNANI 1995, n. 78, pp. 78-79, con bibliografia precedente.  |
| 1117 | Basolo                                |                        | Comacchio (FE), argine di Agosta, presso la sponda occidentale del canale circondariale Gramigne-Fosse, saggio 17 | Età romana                          | Basolo rinvenuto non <i>in situ</i> in uno scarico di costipamento nel corso dello scavo della villa presso l'argine di Agosta. Considerata traccia del passaggio di una strada che collegava le ville del territorio, forse la via <i>Popilia</i> (132 a.C.).  | UGGERI 1973, p. 176; <i>Idem</i> 1975, p. 60.  |
| 1232 | Basoli                                |                        | Ravenna (RA), via Costa   | Età romana                          | Basoli trachitici di grandi dimensioni pertinenti a un tratto stradale, ma rinvenuti non <i>in situ</i> , sebbene su una superficie piana.  | MURATORI 1931, p. 50.  |
| 1233 | Basoli                                |                        | Ravenna (RA), via San Vitale  | Età romana                          | Basoli trachitici pertinenti a un tratto stradale, ma rinvenuti non <i>in situ</i> , sebbene su una superficie piana.   | MURATORI 1931, p. 50.  |
| 1274 | Copertura                             | Condotto fognario      | Classe di Ravenna (RA), via Marabina 1, podere Chiavichetta, fogna V (1976, 1978)                                 | IV-VI sec. d.C.                     | Grande elemento rettangolare trachitico alla stessa quota delle trachiti del tratto stradale A (pavimentazione MI 301), corrispondente ad una delle originarie pietre di copertura del condotto fognario che doveva coprire l'attacco del vicolo corrispondente   | MAIOLI 1983, p. 68.  |
| 1281 | Cordolo stradale                      | Tratto stradale        | Ravenna (RA), via D'Azeglio 47 (Maggio 1993-giugno 1994)  | Età proto imperiale - età bizantina | Cordolo stradale in blocchi squadrati trachitici pertinente al tratto caratterizzato dalla pavimentazione MI 1280. Larg. ca. 50 cm  | MAIOLI 1993, p. 356, 363; CAPEDEI, GRANDI, VENTURELLI 2003, pp. 495-496, 501; MANZELLI 2000, pp. 66-71, n. 24, con bibliografia precedente; <i>Ravenna</i> 2004, pp. 20, 40, 60, 80. |
| 1280 | Pavimentazione stradale (basolato)    | Tratto stradale        | Ravenna (RA), via D'Azeglio 47 (Maggio 1993-giugno 1994)  | Età proto imperiale - età bizantina | Pavimentazione in basoli trachitici poligonali con forma a cuneo nella parte inferiore. La pavimentazione, stesa nella fase proto e presente in quella medio-imperiale, venne poi completamente asportata e i basoli furono reimpiegati nelle fasi successive, ossia tardoimperiale e tardoantica (con qualche basolo rinvenuto <i>in situ</i> ) e bizantina, quando la carreggiata viene ridotta a 5 m. Nella prima fase la strada è pedonale, meglio conservata nella zona dell'ingresso antistante l'atrio, più intaccata dagli interventi successivi a est. Larg. totale 6 m; larg. carreggiata 5 m | MAIOLI 1993, p. 356, 363; CAPEDEI, GRANDI, VENTURELLI 2003, pp. 495-496, 501; MANZELLI 2000, pp. 66-71, n. 24, con bibliografia precedente; <i>Ravenna</i> 2004, pp. 20, 40, 60, 80. |
| 1386 | Pavimentazione stradale               | Tratto stradale        | Codigoro (FE), tenuta Varano  | Età romana                          | Pavimentazione in basoli trachitici pertinenti ad un tratto stradale identificato con l' <i>Anmia</i> .   | UGGERI 2012, p. 153.   |
| 1387 | Pavimentazione stradale               | Tratto stradale        | Codigoro (FE), località Ponte Maodino   | Età romana                          | Basoli trachitici rinvenuti in numero abbondante e ritenuti pertinenti alla pavimentazione della via <i>Anmia</i>   | UGGERI 2012, p. 153, con bibliografia precedente.  |
| 1388 | Pavimentazione stradale               | Tratto stradale        | Pontelagorino di Codigoro (FE)  | Età romana                          | Basoli trachitici ritenuti pertinenti alla pavimentazione della via <i>Anmia</i> .  | UGGERI 2012, p. 155.   |
| 1389 | Pavimentazione stradale               | Tratto stradale        | Mesola (FE), località Massenzatica  | Età romana                          | Basoli trachitici ritenuti pertinenti alla pavimentazione della via <i>Anmia</i> .  | MACCAGNANI 1995, p. 80, nota 144; UGGERI 2012, p. 155.   |
| 1601 | Pavimentazione (lastricato)           | <i>Statio</i>          | Visdomina di Cervia (RA)  | Età romana                          | Lastriato costituito da elementi in trachite attorno al quale si sviluppa una struttura, ritenuta forse pertinente una <i>statio militaris</i> .  | FOSCHI U. 1960-1963, pp. 52-53.  |
| 1605 | Pavimentazione stradale (basolato)    | Tratto stradale        | Classe di Ravenna (RA), proprietà Ridolfi, tra Borgo San Rocco e Madonna dell'Albero                              | Età romana                          | Pavimentazione in basoli trachitici di un tratto stradale con orientamento sud-est/nord-ovest identificato con la via <i>Popilia</i> .  | BOSCHI 2012, p. 47, con bibliografia precedente.   |

4.2.2. *Manufatti*

| MM  | DEFINIZIONE    | LUOGO DI RINVENIMENTO (anno)                                | DATAZIONE           | DESCRIZIONE  | BIBLIOGRAFIA  |
|-----|----------------|---|---------------------|--|---|
|     |                |   |                     |  | LUOGO DI CONSERVAZIONE (n° identificativo)  |
| 94  | Cippo miliare  | Decimo di Campiano (RA), via Petrosa (1946)                 | 375-378 d.C.        | Cippo miliare cilindrico pertinente alla via <i>Popilia</i> . L'iscrizione recita: <i>Imp(eratori) Caes(ari) d(omino) n(ostro) Fl(avio) Valenti / pio fel(ici) semp(er) Aug(usto), / Imp(eratori) Caes(ari) d(omino) n(ostro) Fl(avio) Gratiano / [p]ro fel(ici) semp(er) Aug(usto) / [di]vi Val[entini] Aug(usti) filio, / Imp(eratori) Caes(ari) d(omino) n(ostro) Fl(avio) Valentiniano / [p]ro fel(ici) semp(er) Aug(usto) / [di]vi Valentiniani Aug(usti) filio / [De] cl(asse) Ravenn(atium) milia]</i> Diam. sup. 37 cm; diam. inf. 40 cm; h. 83 cm | SUSINI 1973-1974; BAZZOCCHI 2006, pp. 313, 320-324; ORSINI 2006, pp. 580-581; GROSSI 2007, n. 39, pp. 186, 195, 199, 206.<br><br>Chiesa di S. Cassiano di Decimo di Campiano (RA), via Trava 2, lato sinistro dell'altare maggiore. |
| 95  | Cippo miliare  | Decimo di Campiano (RA), via Petrosa                        | Età romana          | Cippo miliare anepigrafe pertinente alla via <i>Popilia</i> .  | SUSINI 1973-1974, p. 713; GROSSI 2007, n. 50, pp. 199, 207.<br><br>Chiesa di S. Cassiano di Decimo di Campiano (RA), via Trava 2, lato destro dell'altare maggiore.   |
| 320 | Cippo miliare  | Codigoro (FE), località Ponte Maodino                       | 153 a.C. o 128 a.C. | Cippo miliare cilindrico, rinvenuto probabilmente <i>in situ</i> , appena sbizzato nella parte inferiore. L'iscrizione, sulla faccia superiore, recita: <i>CCL [---] / T(itus) Amnius T(itii) f(ilius) / co(n)s(ul)</i> Diam sup. 42,5 cm; h. 0,89; sporgeva dal terreno per 0,65 cm   | DONATI 2009; ROSADA 2010, pp. 134-139, figg. 67-68; DONATI 2011, pp. 30-31; UGGERI 2012, pp. 133-134, 137-140.  |
| 977 | Urna funeraria | Classe di Ravenna (RA), via Romea Vecchia, podere Minghetti | I sec. d.C.         | Urna funeraria con coperchio conformato a tetto, forse intenzionalmente rideposta con intento di conservazione. L'urna riporta un'iscrizione dedicatoria ad <i>Amoenus</i> , comprensiva di un epigramma.  | MONTEVECCHI 2007-2009, pp. 92, 424, 442-443.  |

4.3. *ARIMINUM / RIMINI*

| MI   | DEFINIZIONE                        | EDIFICIO DI PERTINENZA | LUOGO DI RINVENIMENTO (anno)                                       | DATAZIONE              | DESCRIZIONE  | BIBLIOGRAFIA   |
|------|------------------------------------|------------------------|--|------------------------|--|--|
| 5    | Pavimentazione stradale (basolato) | Ponte                  | Rimini (RN), ponte di Tiberio                                      | 14-21 d.C.             | Pavimentazione stradale costituita da basoli poligonali disposti a spina di pesce, poggiati su un sottofondo di scapoli lapidei, ghiaia e pozzolana molto tenace. La pavimentazione risulta pure costituita da alcuni blocchi parallelepipedi, alcuni dei quali rinvenuti in stato di crollo sul letto del fiume, testimoniando l'antichità del basolato attualmente presente, sebbene questo sia stato ampiamente restaurato tra Ottocento e Novecento con lastre di granito di Alzo. | ORTALLI 1992, p. 148, nota 7; GALLIAZZO 1995b, n. 249, pp. 128-132, con bibliografia precedente; ORTALLI 1995, pp. 497-500; CAPEPEDI, VENTURELLI, GRANDI 2000, pp. 341-342; RENZULLI <i>et alii</i> 2002a, p. 189; CAPEPEDI, GRANDI, VENTURELLI 2003, pp. 495-496; FOSCHI P.L. 2014. |
| 306  | Pavimentazione stradale (basolato) | Tratto stradale        | Rimini (RN), via San Giuliano 16, chiesa di San Giuliano (1933)    | Inizio del I sec. d.C. | Basoli poligonali trachitici, pertinenti ad un tratto suburbano della via <i>Aemilia</i> , rinvenuti erratici immediatamente nei pressi della pavimentazione stradale scavata, oppure reimpiegati nell'area dello scavo in murature di epoca successiva. Alcuni basoli presentano evidenti solchi carrai.  | ORTALLI 1995, pp. 501-504; CAPEPEDI, GRANDI, VENTURELLI 2003, pp. 495-496.   |
| 576  | Pavimentazione stradale (basolato) | Tratto stradale        | Rimini (RN), angolo tra piazza Ferrari e corso Papa Giovanni XXIII | Età romana             | Pavimentazione in basoli di grande dimensione pertinenti ad un tratto stradale con orientamento nord-ovest/sud-est, parallelo al decumano massimo della città. I basoli, la cui faccia superiore presenta una forma lenticolare, hanno una forma pressoché piramidale nella faccia inferiore. Presenti evidenti solchi carrai.<br>Lung. Ca. 6 m  | MANSUELLI 1955.  |
| 1329 | Pile (fondazioni)                  | Ponte                  | Rimini (RN), ponte di Tiberio                                      | 14-21 d.C.             | Platea di fondazione delle pile del ponte costituita da blocchi di trachite. L'alzato delle <i>pilae</i> è invece strutturato con nucleo in opera cementizia e rivestimento in blocchi di calcare.   | GALLIAZZO 1995b, n. 249, pp. 128-132, con bibliografia precedente; CAPEPEDI, GRANDI, VENTURELLI 1997, p. 2; CAPEPEDI, GRANDI, VENTURELLI 2003, pp. 495-496.  |

#### 4.4. FORUM POPILI / FORLIMPOPOLI

| MI   | DEFINIZIONE                        | EDIFICIO DI PERTINENZA | LUOGO DI RINVENIMENTO (anno)  | DATAZIONE    | DESCRIZIONE   | BIBLIOGRAFIA   |
|------|------------------------------------|------------------------|---|--------------|---|--|
| 1559 | Pavimentazione stradale (basolato) | Tratto stradale        | Forlimpopoli (FC), via Circonvallazione, proprietà Matteini (1990-1991) | Età augustea | Pavimentazione in basoli trachitici di un tratto stradale, orientato in senso sud-ovest/nord-est e delimitato da cordoli in calcare. Larg. 5 m  | MORIGI 2010, n. 46, pp. 135, 202, 224, con bibliografia precedente; <i>Idem</i> 2014, pp. 404, 415-418, con bibliografia precedente. |
| 1564 | Basoli                             |                        | Forlimpopoli (FC), piazza Fratti, Rocca albornoziana (1888)             | Età romana   | Basoli trachitici rinvenuti allo stato erratico, ma ritenuti in un primo momento pertinenti ad una strada romana o, secondo una recente rilettura, parte della pavimentazione del foro cittadino. | MORIGI 2010, p. 176.   |
| 1565 | Basoli                             |                        | Forlimpopoli (FC), via Crocette, proprietà Rossi (1975)                 | Età romana   | Basoli trachitici rinvenuti <i>non in situ</i> , ma ritenuti pertinenti alla pavimentazione di un tratto di decumano che attraversa l'area.   | MORIGI 2010, p. 224.   |

#### 4.5. FORUM LIVI / FORLÌ

| MI  | DEFINIZIONE                        | EDIFICIO DI PERTINENZA | LUOGO DI RINVENIMENTO (anno) | DATAZIONE  | DESCRIZIONE  | BIBLIOGRAFIA                                   |
|-----|------------------------------------|------------------------|------------------------------|------------|--|--|
| 155 | Pavimentazione stradale (basolato) | Tratto stradale        | Forlì (FC)                   | Età romana | Pavimentazione stradale di cui sono stati campionati 3 basoli. | CAPEDRI, GRANDI, VENTURELLI 2003, pp. 495-496. |

#### 4.6. FAVENTIA / FAENZA

| MI   | DEFINIZIONE                        | EDIFICIO DI PERTINENZA | LUOGO DI RINVENIMENTO (anno)  | DATAZIONE           | DESCRIZIONE   | BIBLIOGRAFIA   |
|------|------------------------------------|------------------------|---|---------------------|---|--|
| 153  | Pavimentazione stradale (basolato) | Tratto stradale        | Faenza (RA), via Bertucci a destra del n. 4, Banco del Monte (1939, 1962) | Età tardo imperiale | Pavimentazione stradale di cui sono stati campionati 3 basoli trachitici. Il tratto stradale ha orientamento est sud-est/ovest sud-ovest. L'infrastruttura presenta anche elementi di reimpiego sia marmorei che laterizi. I basoli, di dimensioni più grandi rispetto alla misura usuale di Faenza, erano posti sul terreno senza alcuna preparazione. Lung. 6 m; larg. max. visibile 2,4 m; basoli: lung. max. ca. 70/80 cm | NEGRELLI 2000, pp. 92-94, fig. 16; <i>Faenza</i> 2000, n. 79, p. 258, con bibliografia precedente; CAPEDRI, GRANDI, VENTURELLI 2003, pp. 494, 496. |
| 1291 | Cordolo stradale                   | Tratto stradale        | Faenza (RA), via Bertucci a destra del n. 4, Banco del Monte (1939, 1962) | Età tardo imperiale | Cordolo stradale costituito da basoli trachitici posti di coltello a margine della pavimentazione della carreggiata.  | NEGRELLI 2000, pp. 92-94; <i>Faenza</i> 2000, n. 79, p. 258.   |
| 1292 | Pavimentazione stradale (basolato) | Tratto stradale        | Faenza (RA), corso Garibaldi 2 (1932)                                     | Età romana          | Pavimentazione stradale in basoli trachitici pertinente ad un tratto stradale con orientamento sud-ovest/nord-est corrispondente al cardine massimo settentrionale. Lung. 75 m  | NEGRELLI 2000, p. 97; <i>Faenza</i> 2000, n. 10, p. 249, con bibliografia precedente.  |
| 1293 | Pavimentazione stradale (basolato) | Tratto stradale        | Faenza (RA), corso Matteotti 50/52 (1932)                                 | Età romana          | Pavimentazione in basoli trachitici di grandi dimensioni di un tratto stradale orientato in senso est-ovest. La pavimentazione presenta solchi carrai. Dimensioni basoli: 65 x 60/55 cm; larg. max. visibile 2,8 m  | NEGRELLI 2000, pp. 92-93; <i>Faenza</i> 2000, n. 18, p. 250, con bibliografia precedente.  |
| 1294 | Pavimentazione stradale (basolato) | Tratto stradale        | Faenza (RA), corso Saffi 55 (1930)  | Età romana          | Pavimentazione in basoli trachitici pertinente ad un tratto stradale corrispondente al decumano massimo urbano, ossia la via <i>Aemilia</i> . Lung. 7 m   | NEGRELLI 2000, pp. 99, 112; <i>Faenza</i> 2000, n. 36, p. 253, con bibliografia precedente.  |

| MI   | DEFINIZIONE                        | EDIFICIO DI PERTINENZA | LUOGO DI RINVENIMENTO (anno)   | DATAZIONE                | DESCRIZIONE   | BIBLIOGRAFIA  |
|------|------------------------------------|------------------------|--|--------------------------|---|---|
| 1295 | Pavimentazione stradale (basolato) | Tratto stradale        | Faenza (RA), corso Matteotti 5-7 (1870, 1872)  | Età romana               | Pavimentazione in basoli trachitici pertinente ad un tratto stradale. Il riconoscimento petrografico è dubbio in quanto si basa su un'interpretazione dei dati di scavo di fine Ottocento.                                | NEGRELLI 2000, p. 92; <i>Faenza</i> 2000, n. 155, p. 268, con bibliografia precedente.                                  |
| 1296 | Pavimentazione stradale (basolato) | Tratto stradale        | Faenza (RA), via Castellani 5-7 (1876)   | Età romana               | Pavimentazione in basoli trachitici pertinente ad un tratto stradale. Il riconoscimento petrografico è dubbio in quanto si basa su un'interpretazione dei dati di scavo di fine Ottocento.                                | <i>Faenza</i> 2000, n. 224, p. 277, con bibliografia precedente.  |
| 1297 | Pavimentazione stradale (basolato) | Tratto stradale        | Faenza (RA), corso Matteotti/piazzetta Santa Lucia/via Castellani, casa Bucci (1872, 1926, 1932) | Età romana               | Pavimentazione in basoli trachitici pertinente ad un tratto stradale. I basoli posano su un sottofondo spesso ca. 1,2 m di ghiaia e frammenti di anfore.  | NEGRELLI 2000, pp. 90, 94, 96, 100-101, 105, 117; <i>Faenza</i> 2000, n. 225, pp. 277-278, con bibliografia precedente. |
| 1298 | Pavimentazione stradale (basolato) | Tratto stradale        | Faenza (RA), via Cavour 8 (1963)   | Età romana               | Pavimentazione in basoli trachitici pertinente ad un tratto stradale prossimo e parallelo a un cardine di primaria importanza della centuriazione faentina. I basoli risultavano sconnessi già all'atto del rinvenimento. | NEGRELLI 2000, p. 100; <i>Faenza</i> 2000, n. 230, pp. 278-279, con bibliografia precedente.                            |
| 1299 | Pavimentazione stradale (basolato) | Tratto stradale        | Faenza (RA), incrocio via Zanelli/via Severoli (1926)  | Età romana               | Pavimentazione presumibilmente in basoli trachitici pertinente ad un tratto stradale. Il riconoscimento petrografico è dubbio in quanto si basa su una documentazione di scavo piuttosto lacunosa.                        | NEGRELLI 2000, p. 100; <i>Faenza</i> 2000, n. 286, p. 285, con bibliografia precedente.                                 |
| 1327 | Cordolo stradale                   | Tratto stradale        | Faenza (RA), corso Matteotti 50/52 (1932)  | Età romana               | Cordolo in blocchi quadrati trachitici, pertinente ad un tratto stradale.   | NEGRELLI 2000, pp. 92-93; <i>Faenza</i> 2000, n. 18, p. 250, con bibliografia precedente.                               |
| 1578 | Pavimentazione                     | Foro                   | Faenza (RA), corso Saffi 15 (1970)   | Metà del I sec. a.C. (?) | Tratto di pavimentazione attribuito al complesso monumentale forense costituito da lastre di dimensioni irregolari, allettate su un livello di sabbia e ghiaia, a sua volta posto su una stesura di argilla compatta.     | <i>Faenza</i> 2000, n. 31, p. 252; GUARNIERI 2011, pp. 151-154; ERBA 2015, pp. 173, 184.                                |

#### 4.7. FORUM CORNELI / IMOLA

##### 4.7.1. Infrastrutture

| MI   | DEFINIZIONE                        | EDIFICIO DI PERTINENZA | LUOGO DI RINVENIMENTO (anno)   | DATAZIONE    | DESCRIZIONE   | BIBLIOGRAFIA   |
|------|------------------------------------|------------------------|--|--------------|---|--|
|      |                                    |                        |  |              |   | LUOGO DI CONSERVAZIONE (n° identificativo)   |
| 401  | Pavimentazione stradale (basolato) | Tratto stradale        | Imola (BO), via San Pier Grisologo (1895)                                | Età romana   | Pavimentazione stradale costituita da basoli trachitici rinvenuti sconnessi.  | BRIZIO 1897, p. 57; NIERI CALAMARI 1934, n. 48, p. 16.   |
| 1229 | Pavimentazione stradale (basolato) | Tratto stradale        | Imola (BO), piazza Matteotti/via Mazzini, palazzo Sersanti (2012-2013)   | II sec. d.C. | Pavimentazione stradale in basoli trachitici pertinente ad un tratto stradale corrispondente al <i>cardo maximus</i> della città. Gli interstizi tra i distinti basoli sono colmati da frammenti di laterizi costipati. La pavimentazione riposa su uno strato di ghiaia molto compatta immersa in una matrice sabbiosa, forse corrispondente ad un precedente percorso stradale. Al di sotto sono presenti tre livelli di pezzame laterizio e ciottoli con funzione di sottofondo drenante. Lung. 4,3 m; larg. 1,5 m | <a href="http://www.archeologia.beniculturali.it/index.php?it/142/scavi/scaviarcheologici_4e048966cfa3a/357">http://www.archeologia.beniculturali.it/index.php?it/142/scavi/scaviarcheologici_4e048966cfa3a/357</a> [consultato il 27-01-2018] |
| 1230 | Cordolo stradale                   | Tratto stradale        | Imola (BO), piazza Matteotti/via Mazzini, palazzo Sersanti (2012-2013)   | II sec. d.C. | Cordolo in blocchi parallelepipedi trachitici pertinente ad un tratto stradale corrispondente al <i>cardo maximus</i> della città.  | <a href="http://www.archeologia.beniculturali.it/index.php?it/142/scavi/scaviarcheologici_4e048966cfa3a/357">http://www.archeologia.beniculturali.it/index.php?it/142/scavi/scaviarcheologici_4e048966cfa3a/357</a> [consultato il 27-01-2018] |
| 1231 | Pavimentazione stradale (basolato) | Tratto stradale        | Imola (BO), via Verdi, tra via Zampieri e via Milani (Fine del XIX sec.) | Età romana   | Pavimentazione in basoli trachitici pertinente ad un tratto stradale con andamento corrispondente all'attuale via Verdi.  | MERLINI, MAZZINI 1997, p. 90; CAPEDEI, VENTURELLI 2003, p. 327; CAPEDEI, GRANDI, VENTURELLI 2003, pp. 494, 496, 504.<br>Ex convento della Ss. Annunziata, via. F.lli Bandiera 17, Imola, giardino  |



#### 4.7.2. Manufatti

| MM  | DEFINIZIONE | LUOGO DI RINVENIMENTO (anno) | DATAZIONE  | DESCRIZIONE | BIBLIOGRAFIA                      |
|-----|-------------|------------------------------|------------|-------------|-----------------------------------|
| 762 | Macina      | Imola (BO)                   | Età romana | Macina.     | CAPEDRI, VENTURELLI 2003, p. 327. |
| 763 | Macina      | Imola (BO)                   | Età romana | Macina.     | CAPEDRI, VENTURELLI 2003, p. 327. |
| 764 | Macina      | Imola (BO)                   | Età romana | Macina.     | CAPEDRI, VENTURELLI 2003, p. 327. |
| 765 | Macina      | Imola (BO)                   | Età romana | Macina.     | CAPEDRI, VENTURELLI 2003, p. 327. |
| 766 | Macina      | Imola (BO)                   | Età romana | Macina.     | CAPEDRI, VENTURELLI 2003, p. 327. |

### 4.8. AD SILARUM FLUMEN / CASTEL SAN PIETRO TERME

#### 4.8.1. Infrastruttura

| MI  | DEFINIZIONE | EDIFICIO DI PERTINENZA | LUOGO DI RINVENIMENTO (anno)                    | DATAZIONE  | DESCRIZIONE  | BIBLIOGRAFIA                                     |
|-----|-------------|------------------------|---|------------|--|--|
|     |             |                        |   |            |  | LUOGO DI CONSERVAZIONE (n° identificativo)       |
| 640 | Blocchi     | Ponte                  | Castel San Pietro Terme (BO), presso il Sillaro | Età romana | Blocchi pertinenti al ponte rinvenuti fuori opera in associazione a materiali di età tardo antica, verosimilmente in connessione con un recupero di elementi strutturali in vista del reimpiego. | MOLINARI 1998, pp. 90-91; ORTALLI 2001, pp. 4-6. |

#### 4.8.2. Manufatti

| MM  | DEFINIZIONE   | LUOGO DI RINVENIMENTO (anno)                           | DATAZIONE                     | DESCRIZIONE  | BIBLIOGRAFIA   |
|-----|---------------|--|-------------------------------|--|--|
|     |               |  |                               |  | LUOGO DI CONSERVAZIONE (n° identificativo)   |
| 92  | Cippo miliare | Castel San Pietro Terme (BO), via Mazzini              | Seconda metà del II sec. a.C. | Cippo miliare troncoconico, con base parallelepipedica, pertinente alla via <i>Aemilia</i> . Vi si indicano le miglia da Roma (268) e, sulla destra, inciso in un secondo momento, il numero XV, relativo alle miglia da Bologna. Sul retro sembra vi fosse un'iscrizione, non più leggibile, forse precedente alla costruzione della via e che dunque retrodaterebbe il manufatto.<br>L'iscrizione recita: <i>M(arcus) Aemilius M(arci) f(ilius) M(arci) n(epos) / Lepidus co(n)s(ul) / CCLXIII XV</i><br>Diam. inf. 53 cm; diam. sup. 44 cm; h. 181 cm | <i>CIL</i> , XI, 6642; MANSUELLI 1941-1942, n. 6, p. 50; SUSINI 1960, n. 94, p. 92, con bibliografia precedente; DONATI 2000, pp. 377-379, 385 (fig. 1); ORTALLI 2001, p. 5, fig. 1; BRIZZI 2005, p. 407, fig. 1; DALI'AGLIO, DI COCCO 2006, n. BO_S19, pp. 100-101, 359, con bibliografia precedente; GROSSI 2007, n. 2, pp. 183, 186, 193, 199, 202; MARCHESI 2009, pp. 129-130.<br>Museo civico archeologico di Bologna, peristilio, inv. I9093 |
| 889 | Cippo miliare | Castel San Pietro Terme (BO), località Marrazzo (1766) | Seconda metà del II sec. a.C. | Frammento mediano di cippo miliare troncoconico. Il riconoscimento petrografico è dubbio.<br>L'iscrizione recita: <i>/ M(arcus) Aem[ilius ---] / Lepid[us ---] / CCX[---]</i> .<br>Diam. inf. 51 cm; diam. sup. 43 cm; h. 116 cm   | <i>CIL</i> , XI, 6641; MANSUELLI 1941-1942, n. 5, p. 50; SUSINI 1960, n. 95, pp. 92-93; DONATI 2000, pp. 377-379, 385; ORTALLI 2001, p. 5; DALI'AGLIO, DI COCCO 2006, n. BO_S18, pp. 100-101, 359, con bibliografia precedente.<br>Museo civico archeologico di Bologna, peristilio  |

## 4.9. BONONIA / BOLOGNA

### 4.9.1. Strutture e infrastrutture

| MI  | DEFINIZIONE                        | EDIFICIO DI PERTINENZA                 | LUOGO DI RINVENIMENTO (anno)  | DATAZIONE    | DESCRIZIONE  | BIBLIOGRAFIA   |
|-----|------------------------------------|--|---|--------------|--|--|
|     |                                    |  |   |              |  | LUOGO DI CONSERVAZIONE (n° identificativo)   |
| 8   | Pavimentazione stradale (basolato) | Tratto stradale                        | Bologna (BO), piazza Nettuno 3, ex Sala Borsa   | Età augustea | Pavimentazione stradale di cui sono stati campionati 8 basoli poligonali, deposti su un sottofondo di ghiaia. Il tratto stradale doveva essere destinato solo ad un transito pedonale, data l'assenza di usura e di solchi carrai.   | ORTALLI 1999, pp. 25-26, fig. 15; CAPEDEI, VENTURELLI, GRANDI 2000, pp. 351, 356, 360; CAPEDEI, GRANDI, VENTURELLI 2003, pp. 494-497.  |
| 9   | Pavimentazione stradale (basolato) | Tratto stradale                        | Bologna (BO), via Rizzoli, tra via dell'Indipendenza e via Fossalta (1959)  | Età augustea | Pavimentazione di cui sono stati campionati 7 basoli, pertinente ad un tratto urbano della via <i>Aemilia</i> con evidenti tracce di solchi carrai.  | BERGONZONI 1960-1963, pp. 279, 281-285, figg. 2, 6, 8; BERMOND MONTANARI 1989, p. 138; CAPEDEI, VENTURELLI, GRANDI 2000, pp. 351, 356, 362; CAPEDEI, GRANDI, VENTURELLI 2003, pp. 494, 496, 504.<br>Già nei Giardini Margherita (piazza di Porta Santo Stefano), attualmente presso Palazzo Pepoli.  |
| 10  | Pavimentazione stradale (basolato) | Tratto urbano della via <i>Aemilia</i> | Bologna (BO), via de' Gombruti 13, palazzo Belloni  | Età augustea | Pavimentazione stradale di cui sono stati campionati 3 basoli attribuiti alle cave di Monte Oliveto.   | CAPEDEI, VENTURELLI, GRANDI 2000, pp. 351, 356, 362; CAPEDEI, GRANDI, VENTURELLI 2003, pp. 494, 496.   |
| 11  | Pavimentazione stradale (basolato) | Tratto urbano della via <i>Aemilia</i> | Bologna (BO), strada Maggiore 11, palazzo Lupari (1981)   | Età augustea | Pavimentazione stradale di cui è stato campionato un basolo attribuito alle cave di Monte Oliveto. Il tratto stradale, pertinente alla via <i>Aemilia</i> , è stato intercettato per 35 m e presenta solchi carrai. I basoli risultavano disposti su un riperto di terreno argilloso.  | ORTALLI 1984a, n. 2, pp. 383-384, con bibliografia precedente; <i>Idem</i> 1984b, p. 287; BERMOND MONTANARI 1989, p. 137, fig. 1, p. 139; CAPEDEI, VENTURELLI, GRANDI 2000, pp. 351, 356, 362; CAPEDEI, GRANDI, VENTURELLI 2003, pp. 494, 496.   |
| 21  | Pavimentazione stradale (basolato) | Tratto urbano della via <i>Aemilia</i> | Bologna (BO), strada Maggiore, tratto tra l'incrocio con via Castiglione, sino a 15 m a est dall'incrocio con via Reni (1877) | Età augustea | Pavimentazione stradale pertinente a un tratto suburbano della via <i>Aemilia</i> , di cui si sono rinvenuti due tratti non contigui, secondo Ducati, uno nell'isolato della casa Isolani e un altro in un punto non precisato. La pavimentazione è costituita da basoli di trachite che si interrompevano arrestandosi contro una «lastra, o guida d'incasso», larga 40 cm, interpretabile come cordolo lapideo di contenimento perpendicolare all'asse viario. Oltre, la strada proseguiva verso est seguendo la stessa direzione, ma non più pavimentata in trachite: per i primi 15 m era pavimentata con grossi ciottoli fluviali, poi con una massicciata di ghiaia fluviale dallo spessore di 30/40 cm. | DUCATI 1928, p. 365; ANDREOLI, NEGRIOLI 1938, n. 8, p. 12; ORTALLI 1984a, n. 1, pp. 383-384, con bibliografia precedente; <i>Idem</i> 1984b, n. 1, pp. 290, 297-298, con bibliografia precedente; ORTALLI 1992, pp. 150-151; DALL'AGLIO, DI COCCO 2006, pp. 103-104, con bibliografia precedente; MORIGI 2016, p. 120; MATTEAZZI 2012b, p. 38. |
| 22  | Pavimentazione stradale (basolato) |  | Bologna (BO), via San Vitale 23, palazzo Fantuzzi   | Età augustea | Pavimentazione stradale in basoli di trachite.   | ANDREOLI, NEGRIOLI 1938, n. 4, p. 11; ORTALLI 1984b, p. 297.   |
| 23  | Pavimentazione stradale (basolato) | Tratto stradale                        | Bologna (BO), incrocio via dell'Indipendenza-via Rizzoli-via Bassi, sottopassaggio (1959)                                     | Età augustea | Pavimentazione in basoli trachitici pertinente ad un tratto stradale corrispondente al decumano massimo della città, ossia alla via <i>Aemilia</i> . Dalla carreggiata, orientata in senso est-ovest, sono stati campionati due basoli. La porzione centrale e occidentale del tratto conservato, lungo via Ugo Bassi, oltre l'incrocio col cardo, era evidentemente pedonalizzato. Sono presenti evidenti tracce di solchi carrai. Larg. carreggiata 4,85 m; lung. ca. 12 m   | BERGONZONI 1960-1963, pp. 279, 281-285; ORTALLI 1984a, n. 5, p. 385; BERMOND MONTANARI 1989, p. 138; QUILLICI 2000, p. 97; CAPEDEI, VENTURELLI, GRANDI 2000, pp. 351, 356, 362; CAPEDEI, GRANDI, VENTURELLI 2003, pp. 494, 496, 503; BARBIERI M.E., MANZELLI 2006, p. 459; Morigi 2016, p. 122.  |
| 24  | Pavimentazione stradale (basolato) | Tratto stradale                        | Bologna (BO), via dell'Indipendenza 8, hotel Majestic (1910-1912; rivista durante lavori tra 1985 e 1986)                     | Età augustea | Pavimentazione stradale in basoli poligonali trachitici di un tratto con direzione est-ovest corrispondente a un decumano minore della città. Al di sotto dei basoli, sei dei quali campionati erano presenti, <i>nudus</i> e <i>nucleus</i> . Il cordolo stradale è in arenaria. Larg. 3,75 m; lung. 37,5 m   | NEGRIOLI 1913, pp. 197-199; DUCATI 1928, p. 366; BERMOND MONTANARI 1989, p. 139, fig. 4; CAPEDEI, VENTURELLI, GRANDI 2000, pp. 356, 362; CAPEDEI, GRANDI, VENTURELLI 2003, pp. 494, 496, 504; BARBIERI M.E., MANZELLI 2006, pp. 206-207.   |
| 455 | Pavimentazione stradale (basolato) | Tratto stradale                        | Bologna (BO), via Clavature, presso lo sbocco in piazza Maggiore. (agosto 1877)   | Età augustea | Pavimentazione stradale in basoli trachitici di un tratto stradale parallelo a via Clavature.  | FIORELLI 1877b, pp. 240-241.   |
| 456 | Pavimentazione stradale (basolato) | Tratto stradale                        | Bologna (BO), via degli Orefici (maggio 1884)   | Età augustea | Pavimentazione costituita da basoli trachitici rinvenuti <i>in situ</i> e pertinente ad un tratto stradale con orientamento est-ovest parallelo a via degli Orefici.   | FIORELLI 1884b, p. 176.  |

| MI  | DEFINIZIONE                        | EDIFICIO DI PERTINENZA | LUOGO DI RINVENIMENTO (anno)   | DATAZIONE    | DESCRIZIONE  | BIBLIOGRAFIA  |
|-----|------------------------------------|------------------------|--|--------------|--|---|
|     |                                    |                        |  |              |  | LUOGO DI CONSERVAZIONE (n° identificativo)  |
| 531 | Pavimentazione stradale (basolato) | Tratto stradale        | Bologna (BO), incrocio tra via Rizzoli e piazza di Porta Ravegnana                 | Età augustea | Pavimentazione stradale in basoli trachitici di grandi dimensioni.   | ANDREOLI, NEGRIOLI 1938, n. 106a, p. 32, con bibliografia precedente.   |
| 532 | Pavimentazione stradale (basolato) | Tratto stradale        | Bologna (BO), via D'Azeglio 9 (1891)   | Età augustea | Pavimentazione stradale in basoli trachitici forse pertinente al tracciato del cardine massimo. Lung. 3 m; larg. 1 m   | DUCATI 1928, pp. 367, 393; ANDREOLI, NEGRIOLI 1938, n. 127a, p. 36, con bibliografia precedente.  |
| 533 | Basoli                             |                        | Bologna (BO), piazza Maggiore 6  | Età romana   | Basoli trachitici di grandi dimensioni rinvenuti non <i>in situ</i> .  | ANDREOLI, NEGRIOLI 1938, n. 93b, p. 29, con bibliografia precedente.  |
| 534 | Pavimentazione stradale (basolato) | Ponte                  | Bologna (BO), Pontelungo, presso la riva destra del Reno (1845, 1895, 1897, 1912)  | 2 a.C.       | Pavimentazione stradale in basoli trachitici pertinente al ponte. Solo 16 si rinvennero <i>in situ</i> , mentre molti altri sono stati interpretati come pertinenti alla pavimentazione stradale per tipologia. Sono presenti solchi carrai. I 16 basoli <i>in situ</i> sono pertinenti alla rampa d'accesso al ponte vero e proprio.  | BRIZIO 1896, pp. 126, 140, 143; GHIRARDINI 1921, p. 29; ANDREOLI, NEGRIOLI 1938, n. 15, p. 61, con bibliografia precedente; GALLIAZZO 1995a, n. 245, p. 218; <i>Idem</i> 1995b, n. 245, p. 127, con bibliografia precedente; DALL'AGLIO, DI COCCO 2006, n. BO_S09, pp. 107, 356, con bibliografia precedente. |
| 610 | Cunei                              | Ponte                  | Bologna (BO), Pontelungo, presso la riva destra del Reno (1845, 1895, 1897, 1912)  | 2 a.C.       | Cunei pertinenti al ponte, rinvenuti non <i>in situ</i> . Erano circa 20 dei 44 blocchi rinvenuti.   | BRIZIO 1896, pp. 126, 140, 143; GHIRARDINI 1921, p. 29; ANDREOLI, NEGRIOLI 1938, n. 15, p. 61, con bibliografia precedente; GALLIAZZO 1995a, n. 245, p. 218; <i>Idem</i> 1995b, n. 245, p. 127, con bibliografia precedente; DALL'AGLIO, DI COCCO 2006, n. BO_S09, pp. 107, 356, con bibliografia precedente. |
| 611 | Blocchi                            | Ponte                  | Bologna (BO), Pontelungo, presso la riva destra del Reno (1845, 1895, 1897, 1912)  | 2 a.C.       | Blocchi pertinenti al ponte, rinvenuti non <i>in situ</i> . Erano circa 25 dei 44 blocchi rinvenuti.   | BRIZIO 1896, pp. 126, 140, 143; GHIRARDINI 1921, p. 29; ANDREOLI, NEGRIOLI 1938, n. 15, p. 61, con bibliografia precedente; GALLIAZZO 1995a, n. 245, p. 218; <i>Idem</i> 1995b, n. 245, p. 127, con bibliografia precedente; DALL'AGLIO, DI COCCO 2006, n. BO_S09, pp. 107, 356, con bibliografia precedente. |
| 641 | Pavimentazione stradale (basolato) | Tratto stradale        | Bologna (BO), via Drapperie, in direzione di via Rizzoli (luglio 1888)             | Età augustea | Pavimentazione in basoli trachitici pertinente ad un tratto stradale. Lung. 21 m   | BRIZIO 1888, p. 721.  |
| 642 | Pavimentazione stradale (basolato) | Tratto stradale        | Bologna (BO), via Oberdan 14, presso San Nicolò degli Albari (1888)                | Età augustea | Pavimentazione in basoli trachitici poligonali pertinente ad un tratto stradale con orientamento nord-sud. Lung. ca. 30 m  | BRIZIO 1888, p. 721.  |
| 643 | Cordolo stradale                   | Tratto stradale        | Bologna (BO), via Oberdan 14, presso San Nicolò degli Albari (1888)                | Età augustea | Cordolo in blocchi trachitici pertinente ad un tratto stradale con orientamento nord-sud.  | BRIZIO 1888, p. 721.  |
| 644 | Cordolo stradale                   | Tratto stradale        | Bologna (BO), via Drapperie, in direzione di via Rizzoli (luglio 1888)             | Età augustea | Cordolo in blocchi trachitici pertinente ad un tratto stradale con orientamento nord-sud. Blocco lung. 145 cm, larg. 50 cm; h. 35 cm   | BRIZIO 1888, p. 721.  |
| 645 | Pavimentazione stradale (basolato) | Tratto stradale        | Bologna (BO), principio di via delle Lame, verso via Marconi (1890)                | Età augustea | Pavimentazione in basoli poligonali trachitici pertinente ad un tratto stradale in lacunoso stato di conservazione, privo di cordoli, con orientamento nord-ovest/sud-est, per Brizio il decumano massimo, mentre Ducati lo ritiene al di fuori del circuito urbano, dunque parte della via <i>Aemilia</i> extraurbana che forse iniziava da un piazzale fuori dalla città.  | BRIZIO 1890, p. 175; <i>Idem</i> 1892, p. 258; DUCATI 1928, p. 365.   |
| 646 | Cordolo stradale                   | Tratto stradale        | Bologna (BO), incrocio tra via Parigi e via Porta di Castello, casa Benelli (1929) | Età augustea | Blocchi di trachite fondati su un livello di ghiaie e legante di calce spesso 20 cm, interpretati dubitativamente come cordolo di un tratto stradale.  | ANDREOLI 1932, p. 49.   |
| 647 | Pavimentazione stradale (basolato) | Tratto stradale        | Bologna (BO), via Bassi 14/25 (1866)   | Età augustea | Pavimentazione in basoli trachitici pertinente ad un tratto del decumano massimo di Bologna. Sono presenti tracce di doppio solco carrajo largo e profondo. I basoli erano stati posati senza i canonici livelli di preparazione ( <i>nucleus</i> e <i>rudus</i> ), ma disposti direttamente su un riparto di terreno argilloso. Lung. 16 m; larg. 4,7/4,9 m; h. basoli 36 cm. Larg. totale strada (comprensiva di marciapiede) 9/10 m, forse 9,15 m | GOZZADINI 1868, p. 30; DUCATI 1928, pp. 364-366; ORTALLI 1984b, p. 287, con bibliografia precedente.  |

| MI  | DEFINIZIONE                        | EDIFICIO DI PERTINENZA | LUOGO DI RINVENIMENTO (anno)  | DATAZIONE    | DESCRIZIONE   | BIBLIOGRAFIA  |
|-----|------------------------------------|------------------------|---|--------------|---|---|
|     |                                    |                        |   |              |   | LUOGO DI CONSERVAZIONE (n° identificativo)  |
| 648 | Cordolo stradale                   | Tratto stradale        | Bologna (BO), via Bassi 14/25 (1866)  | Età augustea | Cordolo in blocchi trachitici pertinente ad un tratto del decumano massimo di Bologna, conservato lungo il lato settentrionale della strada. Blocchi: larg. 43 cm; h. 45 cm. Larg. totale strada (comprensiva di marciapiede) 9/10 m, forse 9,15 m  | DUCATI 1928, pp. 364-366; ORTALLI 1984b, p. 287, con bibliografia precedente.   |
| 649 | Pavimentazione (lastricato)        | Marciapiede            | Bologna (BO), via Bassi 14/25 (1866)  | Età augustea | Pavimentazione in blocchi parallelepipedi trachitici dei marciapiedi di un tratto del decumano massimo di Bologna. In origine il marciapiede era costituito da 5 file di blocchi affiancati. Larg. marciapiede 2,15 m. Larg. totale strada (comprensiva di marciapiede) 9/10 m, forse 9,15 m          | DUCATI 1928, pp. 364-366; ORTALLI 1984b, p. 287, con bibliografia precedente.   |
| 694 | Pavimentazione stradale (basolato) | Tratto stradale        | Bologna (BO), tra via Fossalta e via Caduti di Cefalonia                                      | Età augustea | Pavimentazione in basoli trachitici pertinente ad un tratto corrispondente con il decumano massimo della città. Sono presenti solchi carrai.  | BERMOND MONTANARI 1989, p. 138.   |
| 743 | Pavimentazione stradale (basolato) | Tratto stradale        | Bologna (BO), piazza di Porta Ravennana, angolo sud-ovest della torre Garisenda (1890)        | Età augustea | Pavimentazione in basoli trachitici pertinente ad un tratto stradale. I basoli si conservano nel numero di 4.   | BRIZIO 1890, p. 176; ANDREOLI, NEGRIOLI 1938, n. 106d, p. 32; ORTALLI 1984a, n. 4, pp. 384-385; ORTALLI 1984b, p. 287, con bibliografia precedente. |
| 776 | Pavimentazione stradale (basolato) | Tratto stradale        | Bologna (BO), via Volturmo (1973)   | Età augustea | Pavimentazione in basoli poligonali trachitici pertinente ad un tratto stradale corrispondente ad un decumano della città (D1). I basoli risultano disposti su un riporto di terreno argilloso.   | BERGONZONI 1975, n. 17, p. 49; ORTALLI 1984b, p. 287.   |
| 777 | Cordolo stradale                   | Tratto stradale        | Bologna (BO), incrocio via dell'Indipendenza-via Rizzoli-via Ugo Bassi, sottopassaggio (1981) | Età augustea | Cordolo in blocchi trachitici presente su ambo i lati del tratto stradale conservato, corrispondente al decumano massimo (via <i>Aemilia</i> ).   | ORTALLI 1984a, n. 5, p. 385, con bibliografia precedente; BERMOND MONTANARI 1989, p. 138; QUILICI 2000, p. 97; MORIGI 2016, p. 122.                 |
| 778 | Pavimentazione stradale (basolato) | Tratto stradale        | Bologna (BO), via Rizzoli 26  | Età augustea | Pavimentazione in basoli trachitici pertinenti ad un tratto stradale corrispondente con il decumano massimo della città. Sono presenti solchi carrai che si dirigevano oltre il lato meridionale della via, al di sotto di vecchi edifici, ora demoliti.  | GHIRARDINI 1921, pp. 3-4; DUCATI 1928, p. 365.  |
| 815 | Pavimentazione stradale (basolato) | Tratto stradale        | Bologna (BO), incrocio via Albiroli, via Marsala (Primavera 1975)                             | Età augustea | Pavimentazione di cui si conservano tre basoli trachitici non <i>in situ</i> e che è pertinente ad un tratto stradale urbano, forse il più settentrionale dei decumani della città.   | BERGONZONI 1975, n. 21 pp. 38, 52.  |
| 826 | Pavimentazione stradale (basolato) | Tratto stradale        | Bologna (BO), via Val d'Aposa (1885)  | Età augustea | Pavimentazione in basoli trachitici pertinente ad un tratto stradale privo di solchi carrai e inclinato verso nord e 1,75 m sotto il livello stradale di via Val d'Aposa. Larg. carreggiata 4,25 m  | BRIZIO 1885, p. 216; BERGONZONI 1975, p. 44; ORTALLI 1984b, pp. 297-298.  |
| 827 | Cordolo stradale                   | Tratto stradale        | Bologna (BO), via Val d'Aposa (1885)  | Età augustea | Cordolo costituito da blocchi trachitici parallelepipedi pertinente ad un tratto stradale. È l'unica porzione del tratto stradale lasciata <i>in situ</i> . Larg. 45 cm; spicca di 30 cm rispetto al piano stradale   | BRIZIO 1885, p. 216; ORTALLI 1984b, pp. 297-298.  |
| 874 | Pavimentazione stradale (basolato) | Tratto stradale        | Bologna (BO), via Rizzoli 18 (1962)   | Età augustea | Pavimentazione in basoli poligonali trachitici pertinente ad un tratto del decumano massimo della città. Il basolato risulta posto su uno strato di ghiaia grossa poggiante direttamente sul terreno argilloso chiaro e compatto. Presenta solchi carrai in direzione est-ovest, distanti circa 40 cm | BERGONZONI 1975, n. 13, p. 47; ORTALLI 1984b, p. 287.   |
| 875 | Pavimentazione stradale (basolato) | Tratto stradale        | Bologna (BO), via Galliera 10, di fronte alla chiesa di Santa Maria Maggiore (1956)           | Età augustea | Pavimentazione in basoli poligonali trachitici pertinente ad un cardine della città (C3), privo di cordoli. Larg. ca. 1 m; lung. ca. 20 m   | BERGONZONI 1975, n. 11, p. 46.  |
| 876 | Pavimentazione stradale (basolato) | Tratto stradale        | Bologna (BO), via del Monte/via delle Donzelle (1968)   | Età augustea | Pavimentazione in basoli poligonali trachitici pertinenti ad un decumano della città (D3). Presenti solchi carrai privi di una direzione coerente, indice di un rimaneggiamento in una seconda fase. Lung. 11 m; larg. media ca. 1,4 m  | BERGONZONI 1975, n. 15, pp. 47-48; <i>Idem</i> 1978, p. 63.   |

| MI  | DEFINIZIONE                        | EDIFICIO DI PERTINENZA | LUOGO DI RINVENIMENTO (anno)   | DATAZIONE    | DESCRIZIONE   | BIBLIOGRAFIA  |
|-----|------------------------------------|------------------------|--|--------------|---|---|
|     |                                    |                        |  |              |   | LUOGO DI CONSERVAZIONE (n° identificativo)  |
| 877 | Cordolo stradale                   | Tratto stradale        | Bologna (BO), via del Monte/<br>via delle Donzelle<br>(1968)   | Età augustea | Cordolo in blocchi parallelepipedi trachitici pertinente ad un tratto di un decumano della città (D3)<br>Lung. ca. 48 cm  | BERGONZONI 1975, n. 15, pp. 47-48; <i>Idem</i> 1978, p. 63.<br>Conservato <i>in situ</i> entro un locale in cui sono stati collocati anche i reperti dello scavo. |
| 878 | Cordolo stradale                   | Tratto stradale        | Bologna (BO), via dell'Indipendenza 25, proprietà Barbieri<br>(1879)   | Età augustea | Cordolo orientale costituito in blocchi trachitici (almeno 7) pertinente ad un tratto di un cardine della città (C4).<br>Lung. ca. 15 m   | BERGONZONI 1975, n. 1, p. 42.   |
| 879 | Pavimentazione stradale (basolato) | Tratto stradale        | Bologna (BO), via degli Orefici 17<br>(1912)   | Età augustea | Pavimentazione stradale in basoli poligonali trachitici pertinente probabilmente ad un decumano della città (D6).   | BERGONZONI 1975, n. 3, p. 43; <i>Idem</i> 1978, p. 63.  |
| 880 | Cordolo stradale                   | Tratto stradale        | Bologna (BO), via degli 17<br>(1912)   | Età augustea | Cordolo settentrionale in blocchi parallelepipedi trachitici pertinente ad un tratto di un decumano della città (D6).   | BERGONZONI 1975, n. 3, p. 43; <i>Idem</i> 1978, p. 63.  |
| 881 | Pavimentazione stradale (basolato) | Tratto stradale        | Bologna (BO), via Albiroli 5a<br>(1943)  | Età augustea | Pavimentazione in basoli poligonali trachitici pertinente ad un tratto di un decumano della città (D3).   | BERGONZONI 1975, n. 8, p. 44; <i>Idem</i> 1978, p. 63.  |
| 882 | Cordolo stradale                   | Tratto stradale        | Bologna (BO), via Albiroli 5a<br>(1943)  | Età augustea | Cordolo settentrionale in blocchi parallelepipedi trachitici pertinente ad un decumano della città (D3)   | BERGONZONI 1975, n. 8, p. 44; <i>Idem</i> 1978, p. 63.  |
| 883 | Pavimentazione stradale (basolato) | Tratto stradale        | Bologna (BO), via Trebbo De' Carbonesi 11, palazzo Zambecari<br>(1953)   | Età augustea | Pavimentazione in basoli poligonali trachitici pertinente ad un tratto stradale.  | BERGONZONI 1975, n. 9, p. 44.   |
| 884 | Pavimentazione stradale (basolato) | Tratto stradale        | Bologna (BO), via Val d'Aposa, presso l'Oratorio dello Spirito Santo<br>(1963)   | Età augustea | Pavimentazione in basoli poligonali trachitici pertinente ad un tratto di un cardine (C3) e disposti attorno ad un pilastro in blocchi di arenaria.   | BERGONZONI 1975, nota 3, p. 53; <i>Idem</i> 1978, p. 86, con fig.   |
| 885 | Pavimentazione stradale (basolato) | Tratto stradale        | Bologna (BO), via Manzoni 6<br>(1970)  | Età augustea | Pavimentazione in basoli poligonali trachitici pertinente ad un tratto di un decumano della città.  | BERGONZONI 1975, n. 16, pp. 48-49.  |
| 886 | Pavimentazione stradale (basolato) | Tratto stradale        | Bologna (BO), via Marsala, presso l'incrocio con via Indipendenza<br>(Febbraio 1973)                                   | Età augustea | Basolo poligonale trachitico <i>in situ</i> pertinente alla pavimentazione di un decumano della città (D1).   | BERGONZONI 1975, n. 18, p. 50.  |
| 887 | Pavimentazione stradale (basolato) | Tratto stradale        | Bologna (BO), via Rizzoli, presso l'imbocco di via Oberdan<br>(Novembre 1973)  | Età augustea | Pavimentazione stradale in basoli trachitici pertinente ad un cardine della città (C6). La pavimentazione risulta contigua alla pavimentazione MI 888 e come essa poggiate su un livello di argilla.  | BERGONZONI 1975, n. 19, pp. 50-51.  |
| 888 | Pavimentazione stradale (basolato) | Tratto stradale        | Bologna (BO), via Rizzoli, presso l'imbocco di via Oberdan<br>(Novembre 1973)  | Età augustea | Pavimentazione stradale in basoli trachitici pertinente ad un decumano della città (D5), corrispondente all'attuale via Rizzoli. La pavimentazione risulta contigua alla pavimentazione MI 887 e come essa poggiate su un livello di argilla.   | BERGONZONI 1975, n. 19, pp. 50-51.  |
| 889 | Pavimentazione stradale (basolato) | Tratto stradale        | Bologna (BO), piazza di Porta Ravennana, presso l'incrocio tra via Rizzoli e piazza della Mercanzia<br>(Dicembre 1973) | Età augustea | Pavimentazione in basoli poligonali trachitici pertinente probabilmente ad un tratto meridionale della via <i>Aemilia</i> . La pavimentazione era disposta su un riporto di terreno argilloso.  | BERGONZONI 1975, n. 20, pp. 51-52; ORTALLI 1984b, p. 287.   |
| 890 | Pavimentazione stradale (basolato) | Tratto stradale        | Bologna (BO), via Manzoni 4, palazzo Ghisilardi Fava, cortile<br>(1861)  | Età augustea | Pavimentazione in basoli trachitici ben conservata, pertinente ad un tratto stradale con orientamento nord-sud, corrispondente ad un decumano della città, parallelo a via Galliera, leggermente divergente verso sud. I basoli poligonali, aventi una porzione inferiore sbazzata grezzamente in forma troncopiramidale, presentano solchi carrai e sembrano saldamente connessi ad un sottofondo di materiale prevalentemente fittile, compresso e legato da calce; ancora sottostante era un consistente livello preparatorio di ciottoli posti su terra battuta. Il piano stradale è a dorso di mulo, con il centro più alto di 36 cm rispetto ai lati.<br>Larg. carreggiata 4,75 m; basoli 28/50 x 39/60 cm, h. 19/36 cm | GOZZADINI 1868, pp. 35-37; ORTALLI 1984b, p. 287.   |

| MI   | DEFINIZIONE                        | EDIFICIO DI PERTINENZA | LUOGO DI RINVENIMENTO (anno)   | DATAZIONE    | DESCRIZIONE  | BIBLIOGRAFIA  |
|------|------------------------------------|------------------------|--|--------------|--|---|
|      |                                    |                        |  |              |  | LUOGO DI CONSERVAZIONE (n° identificativo)  |
| 891  | Pavimentazione stradale (basolato) | Tratto stradale        | Bologna (BO), via San Felice 7 (Anteriore al 1880)                   | Età augustea | Pavimentazione stradale in basoli trachitici pertinente ad un lungo tratto parzialmente sconvolto di via <i>Aemilia</i> . Sono state identificate peraltro ampie porzioni del probabile sottofondo in ghiaia e «calcestruzzo».   | ORTALLI 1984b, p. 287, con bibliografia precedente.   |
| 892  | Pavimentazione stradale (basolato) | Tratto stradale        | Bologna (BO), via Porta Nova 12 (1889)                               | Età augustea | Pavimentazione in basoli trachitici pertinente probabilmente ad un tratto di un decumano minore. Presenta profondi e frequenti solchi carrai.  | DUCATI 1928, p. 393.  |
| 1192 | Cordoli stradali                   | Tratto stradale        | Bologna (BO), via Manzoni 4, palazzo Ghisilardi Fava, cortile (1861) | Età augustea | Cordoli pertinenti al tratto stradale, costituiti da parallelepipedi trachitici.<br>38/51 cm x 26/31 cm  | GOZZADINI 1868, pp. 36-37.  |
| 1325 | Pavimentazione stradale (basolato) | Tratto stradale        | Bologna (BO), braccio occidentale del Voltone del Podestà (1976)     | Età augustea | Pavimentazione in basoli trachitici pertinente ad un tratto stradale corrispondente verosimilmente a un decumano cittadino.  | BERGONZONI 1978, p. 66, con fig.  |
| 1326 | Cordolo stradale                   | Tratto stradale        | Bologna (BO), braccio occidentale del Voltone del Podestà (1976)     | Età augustea | Cordolo in blocchi quadrati trachitici pertinente ad un tratto stradale verosimilmente corrispondente a un decumano della città  | BERGONZONI 1978, p. 66, con fig.  |
| 1328 | Pavimentazione stradale (basolato) | Tratto stradale        | Bologna (BO), palazzo d'Accursio, margine orientale                  | Età augustea | Pavimentazione in basoli trachitici pertinente ad un tratto stradale disposto in senso nord-sud corrispondente ad un cardine   | ORTALLI 1999, p. 23, con bibliografia precedente.   |
| 1568 | Monumento funerario                |                        | Bologna (BO), Pontelungo, presso la riva destra del Reno (1895)      | Età augustea | Tre elementi parallelepipedi pertinenti all'edera di un monumento funerario.<br>L'iscrizione recita: <i>L(ucius) Fulvius L(uci) f(ilius) [Lemonia] / Pau[---] / v(iva) Fulvia L(uci) [---] / Spedia P(ubli) l(iberta) [---]</i><br>Sett. circol. 142 cm; spess. 30,4 cm; h. 178,8 cm | BRIZIO 1896, n. 18, p. 151; <i>Idem</i> 1898, n. 2, p. 468; <i>CIL</i> , XI, 6855; SUSINI 1960, n. 22, p. 36, tav. XI, con bibliografia precedente. |
|      |                                    |                        |  |              |  | Museo civico archeologico di Bologna, atrio   |

#### 4.9.2. Manufatti

| MM  | DEFINIZIONE     | LUOGO DI RINVENIMENTO (anno)   | DATAZIONE                                  | DESCRIZIONE  | BIBLIOGRAFIA   |
|-----|-----------------|--|--|--|--|
|     |                 |  |  |  | LUOGO DI CONSERVAZIONE (n° identificativo)   |
| 91  | Cippo miliare   | Bologna (BO), Borgo Panigale   | Seconda metà del II sec. a.C.              | Cippo troncoconico di Marco Emilio Lepido con zoccolo quadrangolare, munito inferiormente di cuneo cilindrico per l'infissione. Il cippo è pertinente alla via <i>Aemilia</i> , reca il nome di M. Emilio Lepido, le distanze da Roma (286 miglia), da Bologna (4 miglia) e da Modena (21 miglia). Sulla base delle analisi petrografiche è realizzato in trachite proviente da Monte Lisperia.<br>L'iscrizione recita: <i>M(arcus) Aemilius M(arcus) f(ilius) M(arcus) n(epos) / Lepid(us) co(n)s(ul) / III XXI / CCXXCVI</i><br>Zoccolo 63x 63 x 20 cm; h 130 cm | <i>CIL</i> , XI, 6645; MANSUELLI 1941-1942, n. 9, p. 51; SUSINI 1960, n. 92, pp. XIII, 90, con bibliografia precedente; MECONCELLI NOTARIANI 1982b, n. 1, p. 72; DONATI 2000, pp. 377-379, 385 (fig. 1); DALL'AGLIO, DI COCCO 2006, n. BO_S07, pp. 355-356; GROSSI 2007, n. 3, pp. 186, 193, 199, 202. |
|     |                 |  |  |  | Museo civico archeologico di Bologna, peristilio   |
| 382 | Cippo funerario | Corticella di Bologna (BO) (1883)  | Primi decenni dopo la metà del I sec. a.C. | Cippo funerario centinato con piccola nicchia contenente un ritratto nella parte superiore.<br>L'iscrizione recita: <i>C(aius) Oenius / L(uci) f(ilius) Sab(atina)</i><br>92 x 32,5 cm; h. 241,5 cm  | GOZZADINI 1883, p. 124; <i>CIL</i> , XI, 6870; SUSINI 1960, n. 55, pp. 61-62, tav. VI, con bibliografia precedente; MECONCELLI NOTARIANI 1982a, n. 15, p. 68.  |
|     |                 |  |  |  | Già Museo civico archeologico di Bologna, atrio  |
| 383 | Cippo votivo    | Bologna (BO), via San Mamolo 5, chiesa dei Santi Girolamo e Colombino (1675) | II sec. d.C.                               | Cippo votivo parallelepipedo. Il riconoscimento petrografico è dubbio.<br>L'iscrizione recita: <i>D(eae?) / Isidi / sac(rum)</i><br>46 x 27 cm; h. 82 cm   | <i>CIL</i> , XI, 693; GHIRARDINI 1921, p. 22; ANDREOLI, NEGRIOLI 1938, n. 14, p. 68; SUSINI 1960, n. 74, p. 73, con bibliografia precedente.   |
|     |                 |  |  |  | Museo civico archeologico di Bologna, atrio  |

| MM  | DEFINIZIONE      | LUOGO DI RINVENIMENTO (anno)  | DATAZIONE   | DESCRIZIONE  | BIBLIOGRAFIA   |
|-----|------------------|---|-------------|--|--|
|     |                  |   |             |  | LUOGO DI CONSERVAZIONE (n° identificativo)   |
| 384 | Cippo funerario  | Bologna (BO), Pontelungo, presso la riva destra del Reno (reimpiego) (1901) | I sec. d.C. | Cippo funerario centinato. L'iscrizione recita: <i>T(iti) Masvi T(iti) Cn(aei) l(iberti) Protem[i] / T(i-ti) T(iti) f(ili) Spinae / Masviae T(iti) l(ibertae) Philum(enae) / T(iti) Masvi T(iti) l(iberti) Turpionis</i> 62 x 25 cm; h. 172,7 cm   | BRIZIO 1902, n. 1, pp. 532-533; <i>CIL</i> , XI, 767 = <i>CIL</i> , XI, 6867; SUSINI 1960, n. 105, pp. 98-99, con bibliografia precedente.<br>Museo civico archeologico di Bologna, peristilio |
| 385 | Stele funeraria  | Bologna (BO), Pontelungo, presso la riva destra del Reno (reimpiego) (1901) | I sec. d.C. | Stele funeraria parallelepipeda corniciata, con timpano, rosetta e acroteri palmati. L'iscrizione recita: <i>M(arcus) Egnatius / Latinus sibi et / Cesterniae Tuend(ae) / et / Egnatiae Marcellae et / C(aio) Petillio Hedysto / v(i-vus) f(ecit) / q(uo)q(uo)v(ersus) p(edes) XII</i> 65,9 x 30 cm; h. 125,9 cm                             | BRIZIO 1902, n. 6, p. 534; <i>CIL</i> , XI, 6853; SUSINI 1960, n. 106, p. 99, con bibliografia precedente.<br>Museo civico archeologico di Bologna, peristilio                                 |
| 386 | Stele funeraria  | Bologna (BO), via De' Musci, portico della Morte (reimpiego)                | I sec. d.C. | Blocco parallelepipedo pertinente alla porzione superiore di stele funeraria avente il medesimo testo della stele MM 385. L'iscrizione recita: <i>T(iti) Masvi T(iti) Cn(aei) l(iberti) Protem[i] / T(i-ti) T(iti) f(ili) Spinae / Masviae T(iti) l(ibertae) Philum(enae) / T(iti) Masvi T(iti) l(iberti) Turpionis</i> 58 x 23 cm; h. 45 cm | BRIZIO 1902, n. 1, pp. 532-533; <i>CIL</i> , XI, 767 = <i>CIL</i> , XI, 6867; SUSINI 1960, n. 107, pp. 99-100.<br>Museo civico archeologico di Bologna, peristilio                             |
| 387 | Cippo funerario  | Bologna (BO)  | I sec. d.C. | Cippo funerario con timpano e rosetta ed acroteri fogliati, con indicazione dei limiti sepolcrali. Riconoscimento petrografico incerto. L'iscrizione recita: <i>In front(e) p(edes) CXX</i> 61 x 26,5 cm; h. 186,2 cm  | <i>CIL</i> , XI, 791; SUSINI 1960, n. 110, p. 101.<br>Museo civico archeologico di Bologna, peristilio   |
| 388 | Altare funerario | ---   | Età romana  | Coronamento di un altare funerario in trachite.  | SUSINI 1960, p. 153.<br>Museo civico archeologico di Bologna, collezione di epigrafi aliene, arcata F, sotto i registri militari   |

#### 4.10. MUTINA / MODENA E IL SUO TERRITORIO

##### 4.10.1. Strutture e infrastrutture

| MI  | DEFINIZIONE                        | EDIFICIO DI PERTINENZA | LUOGO DI RINVENIMENTO (anno)   | DATAZIONE            | DESCRIZIONE   | BIBLIOGRAFIA  |
|-----|------------------------------------|------------------------|--|----------------------|---|---|
|     |                                    |                        |  |                      |   | LUOGO DI CONSERVAZIONE (n° identificativo)  |
| 574 | Pavimentazione stradale (basolato) | Tratto stradale        | Modena (MO), via dei Gallucci 3 (Agosto 1885)                                    | Prima età imperiale  | Pavimentazione in basoli trachitici poligonali irregolari pertinente ad un tratto stradale. I basoli, liscii superiormente, presentano la porzione inferiore acuminata e risultano connessi mediante un legante tenace.                                     | CREPELLANI 1887; <i>Modena</i> 1988b, n. 246, pp. 426-427, con bibliografia precedente.   |
| 575 | Cordolo stradale                   | Tratto stradale        | Modena (MO), via dei Gallucci 3 (Agosto 1885)                                    | Età romana           | Cordolo in blocchi trachitici pertinente ad un tratto stradale. 128 x 30 x 47 cm  | CREPELLANI 1887; <i>Modena</i> 1988b, n. 246, pp. 426-427, con bibliografia precedente.   |
| 577 | Pavimentazione stradale (basolato) | Tratto stradale        | Modena (MO), Rua Pioppa 113  | Prima età imperiale  | Pavimentazione stradale in basoli trachitici allettati su un livello di preparazione in ghiaia al quale si trova sottoposto un condotto fognario in laterizi.   | <i>Modena</i> 1988b, n. 249, p. 429, con bibliografia precedente.   |
| 578 | Pavimentazione stradale (basolato) | Tratto stradale        | Modena (MO), viale Martiri della Libertà 34, palazzo della Provincia (1844-1845) | Metà del I sec. d.C. | Pavimentazione in basoli trachitici poligonali di grandi dimensioni pertinenti ad un tratto stradale a sezione leggermente incurvata. I basoli, posti su un livello di preparazione costituito da ghiaie, presentano segni di usura. Larg. carreggiata 4,87 | <i>Modena</i> 1988b, n. 251, pp. 429-430; CAPEDEI, GRANDI, VENTURELLI 2003, pp. 494, 496; GIORDANI, TARPINI, PAOLOZZI STROZZI 2003, p. 69; GIORDANI 2005, p. 21; <i>Modena</i> 2005, n. P EST 113, pp. 302-303, con bibliografia precedente.<br>Museo Lapidario Estense di Modena, campata P Est, 113 (GIORGI 113; inv. 7159) |

| MI   | DEFINIZIONE                        | EDIFICIO DI PERTINENZA  | LUOGO DI RINVENIMENTO (anno)  | DATAZIONE                   | DESCRIZIONE   | BIBLIOGRAFIA   |
|------|------------------------------------|-------------------------|---|-----------------------------|---|--|
|      |                                    |                         |   |                             |   | LUOGO DI CONSERVAZIONE (n° identificativo)   |
| 579  | Cordolo stradale                   | Tratto stradale         | Modena (MO),<br>viale Martiri della Libertà 34,<br>palazzo della Provincia<br>(1844-1845) | Prima età imperiale         | Cordolo presente su ambo i lati di un tratto stradale e costituito da blocchi trachitici infissi di poco nel terreno.<br>H. 30 cm; larg. 48 cm (lato est) e 48 cm (lato ovest)  | <i>Modena</i> 1988b, n. 251, pp. 429-430, con bibliografia precedente.<br>Museo Lapidario Estense di Modena, campata P Est, 113 (GIORGI 113; inv. 7159)  |
| 580  | Pavimentazione stradale (basolato) | Tratto stradale         | Modena (MO), largo Garibaldi,<br>Casa Borelli<br>(1894)                                   | Età romana                  | Pavimentazione in basoli trachitici pertinente ad un tratto stradale.   | <i>Modena</i> 1988b, n. 271, p. 439, con bibliografia precedente.  |
| 1246 | Blocco                             | Monumento funerario (?) | Rubiera (RE), cava Corradini  | Età romana (20-40 d.C. (?)) | Blocco parallelepipedo con superfici grezze e lungo il margine di una delle facce maggiori un listello angolare al cui interno è ricavato un incavo quadrangolare. Forse pertinente a un monumento funerario a corpo cilindrico.<br>122 x 45 cm; h. 20 cm   | ORTALLI 1986b, n. B3, p. 95; CAPEDEI, GRANDI, VENTURELLI 1997, pp. 5, 25; CAPEDEI, VENTURELLI 2003, 321-324, 326.<br>Musei civici di Reggio Emilia (RE), chiostro del palazzo (R3 (Capedri); B3 (Ortalli))                             |
| 1247 | Cornice                            | Monumento funerario (?) | Rubiera (RE), cava Corradini  | Età romana (20-40 d.C. (?)) | Blocco di cornice modanata rettilinea, con piccole scheggiature e abrasioni agli angoli e lungo i bordi. Superficie modanata levigata a gradina, il retro è rozzamente sbizzato. Forse pertinente a un monumento funerario a corpo cilindrico.<br>87 x 59 cm; h. 30 cm  | ORTALLI 1986b, n. B1, pp. 95, 100, 102-103; CAPEDEI, GRANDI, VENTURELLI 1997, pp. 5, 25; CAPEDEI, VENTURELLI 2003, 321-324, 326.<br>Musei civici di Reggio Emilia (RE), chiostro del palazzo (inv. 179743; R4 (Capedri); B1 (Ortalli)) |
| 1248 | Blocco                             | Monumento funerario (?) | Rubiera (RE), cava Corradini  | Età romana (20-40 d.C. (?)) | Blocco parallelepipedo frammentario lungo uno dei margini, avente al centro di una delle facce maggiori un incavo quadrangolare. Un secondo incavo si trova allineato con il primo lungo il margine lacunoso del blocco. Forse pertinente a un monumento funerario a corpo cilindrico.<br>92 x 27 cm; h. 65 cm  | ORTALLI 1986b, n. B2, p. 95; CAPEDEI, GRANDI, VENTURELLI 1997, pp. 5, 25; CAPEDEI, VENTURELLI 2003, 321-324, 326.<br>Musei civici di Reggio Emilia (RE), chiostro del palazzo (R5 (Capedri); B2 (Ortalli))                             |
| 1249 | Blocco                             | Monumento funerario (?) | Rubiera (RE), cava Corradini  | Età romana (20-40 d.C. (?)) | Blocco parallelepipedo con superfici rozzamente sbizzate, eroso lungo gli spigoli. Forse pertinente a un monumento funerario a corpo cilindrico.<br>61 x 74 cm; h. 31 cm  | ORTALLI 1986b, n. B7, p. 96; CAPEDEI, GRANDI, VENTURELLI 1997, pp. 5, 25; CAPEDEI, VENTURELLI 2003, 321-324, 326.<br>Musei civici di Reggio Emilia (RE), chiostro del palazzo (R6 (Capedri); B7 (Ortalli))                             |
| 1250 | Blocco                             | Monumento funerario (?) | Rubiera (RE), cava Corradini  | Età romana (20-40 d.C. (?)) | Blocco parallelepipedo con superfici rozzamente sbizzate. Forse pertinente a un monumento funerario a corpo cilindrico.<br>80 x 29 cm; h. 78 cm   | ORTALLI 1986b, n. B5 p. 96; CAPEDEI, GRANDI, VENTURELLI 1997, pp. 5, 25; CAPEDEI, VENTURELLI 2003, 321-324, 326.<br>Musei civici di Reggio Emilia (RE), chiostro del palazzo (R7 (Capedri); B5 (Ortalli))                              |
| 1251 | Blocco                             | Monumento funerario (?) | Rubiera (RE), cava Corradini  | Età romana (20-40 d.C. (?)) | Blocco parallelepipedo con superfici rozzamente sbizzate. Forse pertinente a un monumento funerario a corpo cilindrico.<br>63 x 54 cm; h. 48 cm   | ORTALLI 1986b, n. B4, p. 96; CAPEDEI, GRANDI, VENTURELLI 1997, pp. 5, 25; CAPEDEI, VENTURELLI 2003, 321-324, 326.<br>Musei civici di Reggio Emilia (RE), chiostro del palazzo (R8 (Capedri); B4 (Ortalli))                             |
| 1252 | Blocco                             | Monumento funerario (?) | Rubiera (RE), cava Corradini  | Età romana (20-40 d.C. (?)) | Blocco parallelepipedo con superfici rozzamente sbizzate. Forse pertinente a un monumento funerario a corpo cilindrico.<br>78 x 28 cm; h. 79 cm   | ORTALLI 1986b, n. B6, p. 96; CAPEDEI, GRANDI, VENTURELLI 1997, pp. 5, 25; CAPEDEI, VENTURELLI 2003, 321-324, 326.<br>Musei civici di Reggio Emilia (RE), chiostro del palazzo (R9 (Capedri); B6 (Ortalli))                             |
| 1258 | Struttura (alzato)                 | Recinto funerario       | Modena (MO), via Emilia Est 297<br>(1963-1964)  | 1-25 d.C.                   | Blocchi pertinenti al recinto del monumento funerario di <i>Publius Claudius</i> . I 15 blocchi, a sezione trapezoidale, sormontavano probabilmente un muretto in mattoni e cingevano su tre lati il monumento, lasciando libero il posteriore per l'accesso all'area funeraria. I blocchi disposti sulla fronte (e, g) e i primi due laterali (d, h) presentano fori circolari per l'inserimento di un elemento decorativo metallico, perduto. Altri fori per l'inserimento di elementi metallici, forse una cancellata, sono presenti anche su alcuni dei rimanenti blocchi: b) 2 fori; c) 6 fori; d) 10 fori; e) 10 fori; f) 10 fori; g) 8 fori; h) 8 fori; i) 6 fori; j) 3 fori. Ai margini dei lati corti dei blocchi sono presenti incassi per grappe che ne consentivano la messa a sistema.<br>Larg. 59; h. 23; lung: a) 121 cm, b) 59 cm, c) 107 cm, d) 138 cm, e) 161 cm, f) 150 cm, g) 137 cm, h) 109 cm, i) 106 cm, j) 75 cm, k) 131 cm | <i>Modena</i> 1988b, n. 344, pp. 450-452; ORTALLI 1997, pp. 345-347, 358-360, figg. 16-17; <i>Modena</i> 2002, n. 11, pp. 40-41, con bibliografia precedente.<br><br>Lapidario romano dei Musei Civici di Modena (inv. 5127-5138)      |



| MI   | DEFINIZIONE                        | EDIFICIO DI PERTINENZA | LUOGO DI RINVENIMENTO (anno)  | DATAZIONE            | DESCRIZIONE   | BIBLIOGRAFIA  |
|------|------------------------------------|------------------------|---|----------------------|---|---|
|      |                                    |                        |   |                      |   | LUOGO DI CONSERVAZIONE (n° identificativo)  |
| 1259 | Pulvino                            | Monumento funerario    | Modena (MO), via Rainusso 70-100 (1973)                                   | Fine del I sec. a.C. | Frammento di pulvino probabilmente pertinente a monumento funerario a dado, sulla sommità del quale doveva essere collocato. Presenta terminazione curvilinea a voluta, affiancata da una foglia di quercia a rilievo. Presenta incasso per la grappa di fissaggio nella porzione superiore.<br>49 x 43 cm; h. 28,5 cm          | BENEDETTI 1973, n. 4, p. 230; <i>Modena</i> 1988b, n. 338, pp. 448-449, ORTALLI 1997, p. 355, fig. 25; <i>Modena</i> 2002, n. 21, p. 51, con bibliografia precedente.<br>Lapidario romano dei Musei Civici di Modena (inv. 15224) |
| 1260 | Blocchi (alzato)                   | Monumento funerario    | Ganaceto di Modena (MO), località Villanova, podere Vaccari (Agosto 1973) | Fine del I sec. a.C. | Blocchi in trachite probabilmente pertinenti allo stesso monumento funerario a dado a cui si attribuisce la lastra iscritta MI 1261.  | <i>Modena</i> 1988b, n. 11, p. 231, con bibliografia precedente; CORTI 2004, p. 115.  |
| 1261 | Lastra (alzato)                    | Monumento funerario    | Ganaceto di Modena (MO), località Villanova, podere Vaccari (Agosto 1973) | Fine del I sec. a.C. | Lastra frammentaria del paramento esterno del monumento funerario a dado a cui si attribuiscono anche i blocchi MI 1260.<br>L'iscrizione recita: <i>M(arco) Milio Alexandr[o] / M(arco) Milio? M(arci) l(iberto) Liberali / Apidia Q(uinti) l(iberta) Fausta / fecit / [Quo] q(uoversus) p(edes) XX</i><br>89 x 36 cm; h. 90 cm | <i>Modena</i> 1988b, n. 11, p. 231; <i>Modena</i> 2002, n. 24, p. 54, con bibliografia precedente; CORTI 2004, p. 115.<br>Lapidario romano dei Musei Civici di Modena (inv. 14087)  |
| 1611 | Pavimentazione stradale (basolato) | Tratto stradale        | Modena (MO), piazza della torre, torre della Ghirlandina                  | Età augustea         | Pavimentazione stradale in basoli trachitici pertinente alla terza fase del tratto stradale, corrispondente ad un tratto suburbano della via <i>Aemilia</i> forse realizzato in occasione del restauro promosso da Augusto attorno al 2 a.C.  | LABATE 2017, p. 52, con bibliografia precedente.  |

#### 4.10.2. Manufatti

| MM  | DEFINIZIONE     | LUOGO DI RINVENIMENTO (anno)   | DATAZIONE                  | DESCRIZIONE  | BIBLIOGRAFIA   |
|-----|-----------------|--|----------------------------|--|--|
|     |                 |  |                            |  | LUOGO DI CONSERVAZIONE (n° identificativo)   |
| 242 | Stele funeraria | Modena (MO), via del Carmine 4, chiesa di San Biagio (reimpiego)         | I sec. d.C.                | Stele funeraria in trachite parallelepipeda, con tracce di rubricatura. Rinvenuta reimpiegata nel pavimento della chiesa di San Biagio.<br>L'iscrizione recita: <i>C(aius) Arrius Quinti f(ilius) / Firmus sib(i) et sui[s] / in fr(onte) p(edes) XX / in agr(o) p(edes) XX</i><br>50 x 54 cm  | <i>CIL</i> , XI, 876; SUSINI 1960, p. 150; MECONCELLI NOTARIANNI 1982b, n. 13, p. 74.<br>Museo civico archeologico di Bologna (BO), collezione di epigrafi aliene, arcata C  |
| 298 | Stele funeraria | Modena (MO), viale Gramsci 238, incrocio con via Toniolo (Febbraio 1967) | I sec. d.C.                | Stele parallelepipeda frammentata superiormente. La parte inferiore, originariamente infissa nel terreno, è solo grezzamente sbizzata e presenta il foro per il palo di stabilizzazione. Rinvenuta assieme alla stele MM 299.<br>L'iscrizione recita: <i>C(aius) Betil[ie]nus Sp(ri) f(ilius) / Silo sibi et / Blaesienae St(ati) l(ibertae) / Tertiae matri suae / arbitratu P(ubli) Verati / P(ubli) l(iberti) Cresti</i><br>64 x 31 cm; h. 218 cm | REBECCHI 1968, p. 285, nota 9; <i>AE</i> 1976, 220; <i>Modena</i> 1988b, n. 340, p. 449; <i>Modena</i> 2002, n. 1, p. 27, con bibliografia precedente.<br>Lapidario romano dei Musei Civici di Modena                                  |
| 299 | Stele funeraria | Modena (MO), viale Gramsci 238, incrocio con via Toniolo (Febbraio 1967) | Inizio del I sec. d.C.     | Stele a timpano leggermente rastremata verso l'alto di <i>P. Seppius Faustus</i> . Rinvenuta assieme alla stele MM 298.<br>L'iscrizione recita: <i>V(iuus) P(ublius) Seppius P(ubli) l(ibertus) / Faustus sibi et suis / v(iris) P(ublio) Seppio P(ubli) l(iberto) Lepido / et Severae concub(inae) / in agr(o) p(edes) XII in fr(onte) p(edes) XI</i><br>64 x 31 cm; h. 218 cm  | REBECCHI 1968, p. 285, nota 9; <i>AE</i> 1976, 221; <i>Modena</i> 1988b, n. 340, p. 449; <i>Modena</i> 2002, n. 1, p. 27, con bibliografia precedente; <i>AE</i> 2003, 654.<br>Lapidario romano dei Musei Civici di Modena (inv. 6034) |
| 300 | Stele funeraria | Ganaceto di Modena (MO), SS 143, fondo Pioppa (1971)                     | Prima metà del I sec. d.C. | Stele funeraria parallelepipeda corniciata con zoccolo per l'infissione nel terreno e timpano decorato.<br>L'iscrizione recita: <i>V(iuus) f(ecit) / Q(uintus) Seuius (mulieris) l(ibertus) / Hermes / sibi et suis: / Scantia / Gemella / c[---]a. / in fr(onte) p(edes) (duodecim), / in a(gro) p(edes) duodecim.</i><br>56 x 18 cm; h. 137 cm   | REBECCHI 1972, pp. 182-187; <i>Modena</i> 1988b, n. 10, pp. 230-231; <i>Modena</i> 2002, n. 23, p. 53, con bibliografia precedente; CORTI 2004, p. 115.<br>Lapidario romano dei Musei Civici di Modena (inv. 14086)                    |

| MM  | DEFINIZIONE         | LUOGO DI RINVENIMENTO (anno)  | DATAZIONE  | DESCRIZIONE   | BIBLIOGRAFIA  |
|-----|---------------------|---|--|---|---|
|     |                     |   |  |   | LUOGO DI CONSERVAZIONE (n° identificativo)  |
| 301 | Stele funeraria     | Rubiera (RE), fiume Secchia, zona B, di fronte all'abitato di Marzaglia di Modena (MO) (1828) | Fine del I sec. a.C. - inizio del I sec. d.C.        | Stele funeraria parallelepipeda di Q. <i>Acutius Optatus</i> , con zoccolo di infissione alla base, decorata alla sommità con un timpano. Rinvenuta sul letto di fiume Secchia, quasi davanti alla chiesa di Marzaglia. Più probabilmente databile agli inizi del I sec. d.C.<br>L'iscrizione recita: <i>Q(uinto) Acutio Sp(uri) f(ilio) Optato / Fulviae Quartae Regiensi / C(aio) Gemino C(ai) f(ilio) Lepido / P(ublio) Refrio Grato Bononiens(i) / P(ublius) Cossutius Zetbi L(ucius) Bassus Ap(ollinaris?) / sibi et Speratae lib(ertae) suae / et amicis</i><br>62 x 19 cm; h. 145 cm   | <i>CIL</i> , XI, 845; REBECCHI 1968, p. 283; <i>Idem</i> 1972, pp. 187-188, con bibliografia precedente; <i>Modena</i> 1988b, n. 404, pp. 245-246, con bibliografia precedente; <i>Rubiera</i> 1984, n. 5, p. 19; <i>Modena</i> 2005, pp. 258-259, con bibliografia precedente.<br><br>Museo Lapidario Estense di Modena, campata M Sud, 103 (inv. 7150)  |
| 767 | Stele funeraria     | Modena (MO), area della Cittadella  | Prima metà del I sec. d.C.                           | Stele funeraria ricomponibile da due frammenti. Il frammento corrispondente al coronamento presenta tre busti, due virili entro nicchia rettangolare, sormontati dalla testa di un fanciullo entro piccola nicchia quadrata. Il secondo frammento, corrispondente alla porzione inferiore della stele, presenta tre busti (due maschili ai lati e uno femminile al centro) entro nicchia rettangolare con piano di base inclinato.<br>L'iscrizione recita:<br>a) <i>M(arcus) Novanus vel Novius</i> [---] / <i>M((arci?) No(vani vel Novii))</i> // <i>l(ibertus) (vel) f(ilius) ?</i> / [---]<br>b) <i>[M(arcus) Novanus M(arci) l(ibertus) Princeps / Apol(linavis) sibi et suis / M(arcus) Novanus M(arci) l(ibertus) / Auctus conlibertus] / V(i-vi) v(ivis) / M(arcus) Novanus M(arci) f(ilius) / Marcellus / Pompeiae Primae / C(aius) Novanus M(arci) f(ilius) C[---]as / [sibi et filiis. / In fronte] p(edes) XII in agr(o) p(edes) XV</i><br>a) 46 x 30 cm; h. 85 cm; b) 35 x 30 cm; h. 40 cm | <i>CIL</i> , XI, 852, 899; <i>Modena</i> 1988b, n. 1, p. 360, figg. 364-365; CAPEDE, VENTURELLI 2003, pp. 321, 326-327; GIORDANI, TARPINI, PAOLOZZI STROZZI 2003, nn. 45, 100, pp. 36, 58; <i>Modena</i> 2005, nn. E OVEST 45, M SUD 100, pp. 145-146, 254-255, con bibliografia precedente.<br><br>Museo Lapidario Estense di Modena, campata E Ovest, 45; campata M Sud, 100 (fr. A: Giorgi 45; inv. 7091 - fr. B: Giorgi 100; inv. 7147) |
| 768 | Stele funeraria     | Modena (MO), piazza Roma, palazzo Ducale (reimpiego) (1825)                                   | Seconda metà del I sec. d.C. - metà del II sec. d.C. | Stele parallelepipeda rimodellata rispetto alla forma originale e forata in quanto reimpiegata nel basamento o gradino dell'intercolumnio all'ingresso del Palazzo Ducale.<br>L'iscrizione recita: --- <i>Jussidi L(uci) l(iberti) / [---]ussidi lib(erti) / [ex testa]ment(o) fieri / iussit. / [In fronte] p(edes) XII in agr(o) p(edes) XII.</i><br>35,5 x 19,5 cm; h. 112 cm  | <i>CIL</i> , XI, 926; GIORDANI, TARPINI, PAOLOZZI STROZZI 2003, p. 36; <i>Modena</i> 2005, n. E OVEST 46, pp. 146-147, con bibliografia precedente.<br><br>Museo Lapidario Estense di Modena, campata E Ovest, 46 (Giorgi 46; inv. 7092)  |
| 769 | Monumento funerario | Modena (MO), via San Carlo 5, Collegio dei Nobili (reimpiego)                                 | I sec. d.C. (?)                                      | Frammento di grande monumento, forse una stele funeraria, rinvenuto reimpiegato nel paracarro d'angolo del portico del Collegio dei Nobili.<br>L'iscrizione recita: [---] <i>ASTA</i> [---] / [---] <i>TVTIC</i> [---]<br>35 x 20 cm; h. 37 cm  | <i>CIL</i> , XI, 926; CAPEDE, VENTURELLI 2003, pp. 321, 326-327; GIORDANI, TARPINI, PAOLOZZI STROZZI 2003, p. 36; <i>Modena</i> 2005, n. E OVEST 47, pp. 146-147, con bibliografia precedente.<br><br>Museo Lapidario Estense di Modena, campata E Ovest, 47 (Giorgi 47; inv. 7093)   |
| 770 | Stele funeraria     | Baggiovara di Modena (MO), località Cadiane   | Prima metà del I sec. d.C.                           | Frammento di stele o lastra di monumento funerario.<br>L'iscrizione recita: <i>[L(ucio) Uss?jieno L(uci) l(iberto) Ero[ti---] / [C] appadoc[iae] / [L(ucius)? Ussie?jnus L(uci) l(ibertus) Incund[us] / [---]extestame[nto] / [in fronte] pedes --- in] agr(ro) p(edes) [---]</i><br>45 x 16 cm; h. 41 cm   | <i>CIL</i> , XI, 864; <i>Modena</i> 1988b, n. 720, p. 298; CAPEDE, VENTURELLI 2003, pp. 321, 326-327; GIORDANI, TARPINI, PAOLOZZI STROZZI 2003, p. 36; <i>Modena</i> 2005, n. E OVEST 49, pp. 148-149, con bibliografia precedente.<br><br>Museo Lapidario Estense di Modena, campata E Ovest, 49 (Giorgi 49; inv. 7095)  |
| 771 | Monumento funerario | ---   | Prima metà del I sec. d.C. (?)                       | Lastra parallelepipeda di monumento funerario molto consunta e lacunosa dell'angolo inferiore sinistro. La provenienza è ignota, la prima collocazione nota è nella casa di L.A. Muratori, a Modena (MO), presso Santa Maria della Pomposa.<br>L'iscrizione recita: <i>C(aio) Aer[ar]io C(ai) l(iberto) / Hos[---] / C(aio) A[er]ario C(ai) l(iberto) / A[---] / C(aio) Aerario C(ai) l(iberto) / Tertio / [lib]erteisque</i><br>61 x 24 cm; h. 86 cm   | <i>CIL</i> , XI, 873; CAPEDE, VENTURELLI 2003, pp. 321, 326-327; GIORDANI, TARPINI, PAOLOZZI STROZZI 2003, p. 40; <i>Modena</i> 2005, n. F OVEST 63, pp. 174, 177, con bibliografia precedente.<br><br>Museo Lapidario Estense di Modena, campata F Ovest, 63 (Giorgi 63; inv. 7109)  |
| 772 | Stele funeraria     | Baggiovara di Modena (MO), località Motta del Torrazzo (1820)                                 | Inizio del I sec. d.C.                               | Stele funeraria parallelepipeda, sbalzata inferiormente e dotata di foro per il paletto stabilizzatore. Nella parte sommitale è presente un busto muliebre inserito in una nicchia centinata.<br>L'iscrizione recita: <i>Vivit. / V(jus) / Dama Statulli / Nicini Vilicae / vicariae suae / et suisque / p(edes) q(uoquoversus) XII</i><br>49 x 17 cm; h. 159 cm  | <i>CIL</i> , XI, 871; CAPEDE, VENTURELLI 2003, pp. 321, 326-327; GIORDANI 2005, p. 23; GIORDANI, TARPINI, PAOLOZZI STROZZI 2003, p. 46; <i>Modena</i> 2005, n. H OVEST 76, pp. 203-206, con bibliografia precedente.<br><br>Museo Lapidario Estense di Modena, campata H Ovest, 76 (Giorgi 76; inv. 7122)   |

| MM  | DEFINIZIONE         | LUOGO DI RINVENIMENTO (anno)   | DATAZIONE                                 | DESCRIZIONE   | BIBLIOGRAFIA  |
|-----|---------------------|--|---|---|---|
|     |                     |  |   |   | LUOGO DI CONSERVAZIONE (n° identificativo)  |
| 773 | Stele funeraria     | Rubbiana di Nonantola (MO), campanile della chiesa di San Pietro (reimpiego) (XII sec.)  | I sec. d.C.                               | Stele funeraria frammentaria di <i>Sallustius Pindarus</i> . Rinvenuta reimpiegata nel muro d'angolo meridionale della torre campanaria della chiesa.<br>L'iscrizione recita: <i>Sallusti / Pindari. / In fr(onte) p(edes) XVI / in agr(o) p(edes) XVI</i><br>32 x 33 cm; h. 46 cm  | <i>CIL</i> , XI, 910; CAPEDEI, VENTURELLI 2003, pp. 321, 326-327; GIORDANI, TARPINI, PAOLOZZI STROZZI 2003, p. 46; <i>Modena</i> 2005, n. H OVEST 77, pp. 206-207, con bibliografia precedente.<br>Museo Lapidario Estense di Modena, campata H Ovest, 77. (Giorgi 77; inv. 7123) |
| 775 | Monumento funerario | Modena (MO), piazza Roma, palazzo Ducale (reimpiego)                                     | Metà del I sec. d.C.                      | Frammento parallelepipedo di lastra pertinente a un monumento funerario, rinvenuto reimpiegato.<br>L'iscrizione recita: <i>Umbr(icius) Pos[tumi] l(ibertus)] / Eros / p(osuit) o[bl] merita eius?].</i><br>30 x 26 cm; h. 92 cm   | <i>CIL</i> , XI, 924; CAPEDEI, VENTURELLI 2003, pp. 321, 326-327; GIORDANI, TARPINI, PAOLOZZI STROZZI 2003, p. 50; <i>Modena</i> 2005, n. K SUD 86, p. 223, con bibliografia precedente.<br>Museo Lapidario Estense di Modena, campata K Sud, 86 (Giorgi 86; inv. 7132)           |
| 776 | Stele funeraria     | Modena (MO)<br>(Attorno al 1926)   | Fine del I sec. d.C.                      | Stele funeraria parallelepipedica inquadrata da modanatura a largo listello piatto e gola rovesciata.<br>L'iscrizione recita: <i>Libert(is) libertab(usque) / M(arci) Clodi Galli / hi q(ui) (h)ic s(it) s(unt) / Clodiae M(arci) l(ibertae) Primae / M(arco) Clodio Nestori / Clodiae M(arci) l(ibertae) Cinurae / M(arco) Clodio Cataphyllo / Clodiae M(arci) l(ibertae) Chiae / M(arco) Clodio Sabino / M(arco) Clodio Celeri / M(arco)</i><br>59 x 28 cm; h. 139 cm | CAPEDEI, VENTURELLI 2003, pp. 321, 326-327; GIORDANI, TARPINI, PAOLOZZI STROZZI 2003, p. 54; <i>Modena</i> 2005, n. L SUD 115, pp. 245-247, con bibliografia precedente.<br>Museo Lapidario Estense di Modena, campata L Sud, 115. (Giorgi 115; inv. 7162)                        |
| 777 | Stele funeraria     | Gaggio di Piano di Castelfranco Emilia (MO), chiesa di San Giovanni Battista (reimpiego) | I sec. d.C. - prima metà del II sec. d.C. | Stele funeraria centinata, riquadrata da una cornice modanata, priva dello zoccolo in quanto reimpiegata in un muro della chiesa.<br>L'iscrizione recita: <i>V(itus) / T(itus) Aufillenus / T(it) l(ibertus) Rufio si(bi) / et suis lib(ertis) libert/abus(que) et eorum / liberis.</i><br>57 x 29 cm; h. 90 cm   | <i>CIL</i> , XI, 877; CAPEDEI, VENTURELLI 2003, pp. 321, 326-327; GIORDANI, TARPINI, PAOLOZZI STROZZI 2003, p. 58; <i>Modena</i> 2005, n. M SUD 99, p. 253, con bibliografia precedente.<br>Museo Lapidario Estense di Modena, campata M Sud, 99 (Giorgi 99; inv. 7146)           |
| 843 | Stele funeraria     | Modena (MO), tra via Emilia Est e via Pelusia, ferrovia (2001)                           | Fine del I sec. d.C.                      | Stele parallelepipedica decorata con un timpano. La porzione inferiore della stele è appena sbazzata per essere infissa nel terreno, mentre lo specchio epigrafico, profondamente ribassato, è corniciato.<br>L'iscrizione recita: <i>V(itus) f(ecit) / C(aius) Purrpura/rius Nicephor / sibi et ux(ori) / fili(i)s filiabus / libertis liber/tab(us) servis ser/vab(us) / in fr(onte) p(edes) XV in a(gro) p(edes) XXX</i><br>65 x 33 cm; h. 152,5 cm                  | <i>Modena</i> 2002, n. 4, p. 30; <i>AE</i> 2003, 654.<br>Lapidario romano dei Musei Civici di Modena (inv. 169795)  |
| 844 | Stele funeraria     | Modena (MO), tra via Emilia Est e via Cesana, recinto funerario 12, US 49 (2005)         | 10-30 d.C.                                | Stele funeraria parallelepipedica con lato posteriore e parte inferiore grezzamente sbazzate. Presenta foro passante per l'infissione pressoché quadrangolare.<br>L'iscrizione recita: <i>V(itus) / P(ublius) Villius P(ubli) l(ibertus) / Primus / P(ublio) Villio P(ubli) l(iberto) / Neobulo / patrono et suis / in fr(onte) p(edes) XII in a(gro) p(edes) XXV</i><br>47 x 20 cm; h. 154 cm  | SANTOCCHINI GERG 2009, n. 1, pp. 364-365; CAVAZZUTI 2017, pp. 194, 196, fig. 2.<br>Museo Civico Archeologico Etnologico di Modena (MO), deposito (EILap 37)   |
| 845 | Stele funeraria     | Modena (MO), tra via Emilia Est e via Cesana, recinto funerario 14, US 95 (2005)         | 10-30 d.C.                                | Stele parallelepipedica centinata con il lato posteriore e l'estremità inferiore grezzamente sbazzate. Presenta foro passante pressoché circolare per l'infissione del palo stabilizzatore.<br>L'iscrizione recita: <i>L(ucius) Octavius / L(uci) l(ibertus) Eros sibi / et Octaviae / L(uci) l(ibertae) Anunae / conlibert(ae) suae</i><br>45 x 18 cm; h. 137 cm   | SANTOCCHINI GERG 2009, n. 2, pp. 365-366.<br>Museo Civico Archeologico Etnologico di Modena (MO), deposito (EILap 36)   |
| 846 | Stele funeraria     | Modena (MO), tra via Emilia Est e via Cesana, recinto funerario 6, US 76 (2005)          | 10-30 d.C.                                | Stele parallelepipedica centinata con l'estremità inferiore sbazzata.<br>L'iscrizione recita: <i>P(ublius) Octavius sp(uri) f(ilius) / Suc(cusana) Pedro / sibi et suis testa/mento fieri iussit // Bassus l(ibertus) curam / egit</i><br>63,5 x 33 cm; h. 230 cm   | SANTOCCHINI GERG 2009, n. 3, pp. 367-368.<br>Museo Civico Archeologico Etnologico di Modena (MO), deposito (EILap 35)   |

| MM  | DEFINIZIONE     | LUOGO DI RINVENIMENTO (anno)  | DATAZIONE   | DESCRIZIONE  | BIBLIOGRAFIA   |
|-----|-----------------|---|---|--|--|
|     |                 |   |   |  | LUOGO DI CONSERVAZIONE (n° identificativo)   |
| 847 | Stele funeraria | Modena (MO), tra via Emilia Est e via Cesana, recinto funerario I, US 62 (2005) | Seconda metà del I sec. d.C.                      | Stele parallelepipeda culminante con timpano con pulvini ai lati e motivo decorativo con cerchio a rilievo al centro. La porzione posteriore e quella inferiore sono grezzamente sbazzate. L'iscrizione recita: <i>Familiae / C(ai) Licini Macri / Modestus / Dionysi l(ibertus) ser(vus) d(e) p(ecunia) [s(ua)] // in fr(onte) p(edes) XIII in ag(ro) p(edes) XXV</i> 64 x 20 cm; h. 184 cm | SANTOCCHINI GERG 2009, n. 4, pp. 368-370.<br><br>Museo Civico Archeologico Etnologico di Modena (MO), deposito (EILap 38)  |
| 850 | Stele funeraria | Modena (MO), tra via Emilia Est e via Pelusia, ferrovia (marzo 2000)            | I sec. d.C.                                       | Stele parallelepipeda culminante a timpano. Conserva un limitato frammento dello zoccolo per l'infissione nel terreno. L'iscrizione recita: <i>Domitia (mulieris) l(iberta) / Nicarium sibi et / T(it)o Propertio T(it) l(iberto) Acanto / viro suo fecit / in fr(onte) p(edes) XII in a(gro) p(edes) XII</i> 69 x 18 cm; h. 156 cm  | <i>Modena</i> 2002, n. 5, p. 31, con bibliografia precedente; <i>AE</i> 2003, 655.<br><br>Lapidario romano dei Musei Civici di Modena (inv. 169796)  |
| 851 | Base            | Modena (MO), tra via Emilia Est e via Pelusia, ferrovia (1999)                  | Fine del I sec. a.C. - prima metà del I sec. d.C. | Base parallelepipeda trachitica di stele funeraria di differente litotipo dedicata a <i>Lucius Rubrius Stabilio Primus</i> . Due grappe metalliche fissate con collature di piombo mettono in connessione la stele al basamento. 109 x 76 cm; h. 28 cm   | GIORDANI 2000, pp. 431-432; <i>Modena</i> 2002, n. 6, pp. 32-33, con bibliografia precedente; <i>AE</i> 2003, 656.<br><br>Lapidario romano dei Musei Civici di Modena (inv. 169797)  |
| 852 | Base            | Modena (MO), via Emilia Est 297 (1963-1964)                                     | Metà del I sec. d.C.                              | Base parallelepipeda trachitica di ara funeraria anepigrafe di differente litotipo. 94 x 98 cm; h. 36 cm   | <i>Modena</i> 1988b, n. 344, pp. 451-453, figg. 507, 510; <i>Modena</i> 2002, n. 10, p. 39, con bibliografia precedente.<br><br>Lapidario romano dei Musei Civici di Modena (inv. 5125)                                      |
| 853 | Cippo funerario | Modena (MO), via Emilia Est 297 (1963-1964)                                     | 1-25 d.C.   | Cippo funerario parallelepipedo con sommità centinata ed indicazione dei limiti sepolcrali. Conservato quasi integralmente è ricomposto da due frammenti e si trovava all'angolo sinistro della fronte del recinto MI 1258. L'iscrizione recita: <i>V(iventis) / P(ubli) Clodi M(arc) f(ili) / Pol(lia tribu) / in fr(onte) p(edes) XV / in agr(o) p(edes) XXX</i> 46 x 17 cm; h. 90 cm      | <i>Modena</i> 1988b, n. 344, pp. 450-452, ORTALLI 1997, pp. 345-347, 358-360, figg. 16-17; <i>Modena</i> 2002, n. 11, pp. 40-41, con bibliografia precedente.<br><br>Lapidario romano dei Musei Civici di Modena (inv. 5123) |
| 854 | Cippo funerario | Modena (MO), via Emilia Est 297 (1963-1964)                                     | 1-25 d.C.   | Cippo funerario parallelepipedo con sommità centinata ed indicazione dei limiti sepolcrali. Lacunoso della porzione inferiore, si trovava all'angolo destro della fronte del recinto MI 1258. L'iscrizione recita: <i>V(iventis) / P(ubli) Clodi M(arc) f(ili) / Pol(lia tribu) / in fr(onte) p(edes) XV / in agr(o) p(edes) XXX</i> 50 x 16 cm; h. 67 cm                                    | <i>Modena</i> 1988b, n. 344, pp. 450-452, ORTALLI 1997, pp. 345-347, 358-360, figg. 16-17; <i>Modena</i> 2002, n. 11, pp. 40-41, con bibliografia precedente.<br><br>Lapidario romano dei Musei Civici di Modena (inv. 5124) |
| 855 | Macina          | Nonantola (MO), fondo Forni   | Età romana  | Frammento di macina rotatoria manuale circolare.   | CATTANI, LAZZARINI L., FALCONE 1997, n. 45, p. 118.<br><br><i>Antiquarium</i> di Nonantola (inv. 70364)  |
| 856 | Macina          | Nonantola (MO), fondo Forni   | Età romana  | Frammento di macina di tipologia imprecisabile.  | CATTANI, LAZZARINI L., FALCONE 1997, n. 46, p. 118.<br><br><i>Antiquarium</i> di Nonantola (inv. 70365)  |
| 943 | Stele funeraria | Modena (MO), via Rainusso 70-100 (1973)   | I sec. d.C.                                       | Stele funeraria parallelepipeda. L'iscrizione recita: <i>Q(uintus) Olius Q(uint) l(ibertus) / Achilles sibi et / Q(uint) Q(uint) l(iberto) Salvo / Q(uint) Olio Q(uint) l(iberto) Caepori / patronis / Oliae Eleutheriae / matri / posterisq(ue) suis / in fro(n)te p(edes) XIV / in ag(ro) p(edes) XIV</i> 62,5 x 20 cm; h. 117 cm  | BENEDETTI 1973, n. 1, pp. 226-227; <i>AE</i> 1978, 336; REBECCHI 1986, pp. 168, 171, con nota 16.<br><br>Museo Civico Archeologico Etnologico di Modena (MO)   |
| 944 | Stele funeraria | Modena (MO), via Rainusso 70-100 (1973)   | Età romana  | Porzione inferiore di stele parallelepipeda con foro quadrangolare alla base per il palo stabilizzatore. Lavorata a larghe martellature. 57,5 x 18 cm; h. 133 cm   | BENEDETTI 1973, n. 6, pp. 232-233.   |

## 4.11. REGIUM LEPIDI / REGGIO EMILIA

### 4.11.1. Strutture e infrastrutture

| MI   | DEFINIZIONE                          | EDIFICIO DI PERTINENZA | LUOGO DI RINVENIMENTO (anno)  | DATAZIONE  | DESCRIZIONE  | BIBLIOGRAFIA  |
|------|--------------------------------------|------------------------|---|------------|--|---|
|      |                                      |                        |   |            |  | LUOGO DI CONSERVAZIONE (n° identificativo)  |
| 404  | Pavimentazione stradale (basolato)   | Tratto stradale        | Reggio Emilia (RE), via Emilia Santo Stefano 9-17 (1947)                    | Età romana | Pavimentazione di un tratto urbano della via <i>Aemilia</i> , lastricato in grandi basoli trachitici, alcuni dei quali presentanti solchi carrai. Lung. tratto 90 m; larg. massima 6,80 m. Dimensioni di alcuni basoli: 90 x 60 x 24; 75 x 40 x 24; 82 x 70 x 23; 60 x 52 x 20; 60 x 55 x 22; 73 x 32 x 21   | DEGANI 1949, pp. 29-31, figg. 6-7; <i>Idem</i> 1973, n. 5, p. 198; <i>Idem</i> 1974, n. 6, p. 9; BRIGHI 1994, p. 206; CAPEDEI, GRANDI, VENTURELLI 1997, pp. 5, 25-27; CAPEDEI, VENTURELLI, GRANDI 2000, pp. 342, 351, 358, 360-362; CAPEDEI, GRANDI, VENTURELLI 2003, pp. 494, 496; DALL'AGLIO, DI COCCO 2006, nn. RE_S10-S11, pp. 116, 347, con bibliografia precedente.<br>Musei civici di Reggio Emilia (RE), chiostro del palazzo (Basoli contrassegnati con numeri dall'1 al 70) |
| 405  | Pavimentazione stradale (basolato)   | Tratto stradale        | Reggio Emilia (RE), via Emilia Santo Stefano, n. 20 (1968)                  | Età romana | Pavimentazione in basoli trachitici pertinente al margine meridionale di un tratto urbano della via <i>Aemilia</i> .   | DEGANI 1974, n. 7, p. 9.  |
| 406  | Pavimentazione stradale (basolato)   | Tratto stradale        | Reggio Emilia (RE), via Emilia Santo Stefano 30                             | Età romana | Pavimentazione in basoli trachitici pertinente al margine meridionale di un tratto urbano della via <i>Aemilia</i> rinvenuto a 3 m di profondità.  | DEGANI 1973, n. 1, p. 198; <i>Idem</i> 1974, n. 2, p. 8.  |
| 407  | Pavimentazione stradale (massiciata) | Tratto stradale        | Reggio Emilia (RE), via Emilia Santo Stefano 20/piazza Gioberti (1965)      | Età romana | Pavimentazione pertinente ad un tratto urbano della via <i>Aemilia</i> , costruita da grossi e piccoli ciottoli fluviali squadrati, alternati a basoli di trachite euganea   | DEGANI 1967, p. 13; <i>Idem</i> 1973, n. 2, p. 198; <i>Idem</i> 1974, n. 3, p. 8.   |
| 408  | Pavimentazione stradale (basolato)   | Tratto stradale        | Reggio Emilia (RE), via della Volta/via <i>Aemilia</i> Santo Stefano (1947) | Età romana | Pavimentazione in basoli trachitici di un tratto ortogonale alla via <i>Aemilia</i> , probabilmente riferibile al tratto iniziale della via che si dirigeva a <i>Brixellum</i> .   | DEGANI 1949, p. 30; <i>Idem</i> 1973, n. 25, pp. 186, 203; <i>Idem</i> 1974, n. 26, p. 12; STORCHI 2009, p. 132.  |
| 409  | Pavimentazione stradale (basolato)   | Tratto stradale        | Reggio Emilia (RE), via Roma 5A-B   | Età romana | Pavimentazione in basoli trachitici di un tratto stradale urbano.  | DEGANI 1973, n. 50, p. 204; <i>Idem</i> 1974, n. 50, p. 16.   |
| 410  | Pavimentazione stradale (basolato)   | Tratto stradale        | Reggio Emilia (RE), via Emilia San Pietro (1931-1932)                       | Età romana | Pavimentazione stradale in basoli trachitici di un tratto urbano della via <i>Aemilia</i> rinvenuta a quote variabili tra 1,20 e 1,80 m sul piano di campagna. I basoli risultano direttamente poggiati sulla terra e nella parte inferiore sono a cuneo, infissi lungo la diagonale. Lo stesso tratto stradale è stato intercettato dai più recenti scavi di E. Lippolis (cfr. STORCHI 2016b, pp. 67-68). Lato basoli: 25-45/50 cm. Larg. carreggiata 6,2 m | SILIPRANDI 1940, pp. 304-307; DEGANI 1973, n. 65, p. 205; <i>Idem</i> 1974, n. 65, p. 17, con bibliografia precedente; STORCHI 2016b, pp. 66-68.  |
| 411  | Cordolo stradale                     | Tratto stradale        | Reggio Emilia (RE), via Emilia San Pietro (1931-1932)                       | Età romana | Cordolo stradale in blocchi trachitici pertinente ad un tratto urbano della via <i>Aemilia</i> . Larg. 45 cm; h. 20 cm   | SILIPRANDI 1940, pp. 304-307; DEGANI 1974, n. 65, p. 17, con bibliografia precedente.   |
| 742  | Pavimentazione (lastricato)          | Marciapiede            | Reggio Emilia (RE), tra piazza dei Teatri e via Crispi                      | Età romana | Pavimentazione di un marciapiede in lastre trachitiche, forse basoli stradali di reimpiego intercalati da elementi architettonici anch'essi di reimpiego.  | DEGANI 1964, p. 5.  |
| 1241 | Cornice                              |                        | ---   | Età romana | Blocco di cornice modanata frammentario lungo il margine destro. 88 x 34 cm; h. 22 cm  | CAPEDEI, GRANDI, VENTURELLI 1997, pp. 5, 25; CAPEDEI, VENTURELLI 2003, 321-326.<br>Musei civici di Reggio Emilia (RE), chiostro del palazzo (inv. 179616; B6)   |
| 1242 | Cornice                              |                        | ---   | Età romana | Blocco di cornice modanata frammentario frontalmente. Presenta due incassi per grappe in corrispondenza dei lati corti della faccia inferiore. 71 x 36 cm; h. 18 cm  | CAPEDEI, GRANDI, VENTURELLI 1997, pp. 5, 25; CAPEDEI, VENTURELLI 2003, 321, 323-324, 326.<br>Musei civici di Reggio Emilia (RE), chiostro del palazzo (B5)  |

| MI   | DEFINIZIONE             | EDIFICIO DI PERTINENZA | LUOGO DI RINVENIMENTO (anno)   | DATAZIONE           | DESCRIZIONE  | BIBLIOGRAFIA   |
|------|-------------------------|------------------------|--|---------------------|--|--|
|      |                         |                        |  |                     |  | LUOGO DI CONSERVAZIONE (n° identificativo)   |
| 1243 | Cornice                 |                        | ---  | Età romana          | Blocco di cornice modanata molto frammentario, particolarmente lungo i margini.<br>98 x 44 cm; h. 23 cm  | CAPEDRI, GRANDI, VENTURELLI 1997, pp. 5, 25; CAPEDRI, VENTURELLI 2003, 321, 323-324, 326.<br>Musei civici di Reggio Emilia (RE), chiostro del palazzo (B4)   |
| 1244 | Cornice                 |                        | ---  | Età romana          | Cornice modanata costituita da tre blocchi, uno dei quali (B1) angolare. Ognuno dei blocchi, frammentari, presenta nella faccia inferiore un incasso, che assieme ad altri non conservati, erano funzionali all'alloggiamento di grappe che consentivano la messa a sistema.<br>B1: 81 x 36 cm, h. 19 cm; B2: 101 x 37 cm, h. 19 cm; B3: 43 x 36 cm, h. 20 cm  | CAPEDRI, GRANDI, VENTURELLI 1997, pp. 5, 25; CAPEDRI, GRANDI, VENTURELLI 2003, p. 504; CAPEDRI, VENTURELLI 2003, 321-324, 326.<br>Musei civici di Reggio Emilia (RE), chiostro del palazzo (B1-B3) |
| 1245 | Blocco                  |                        | ---  | Età romana          | Blocco parallelepipedo con vano rettangolare in corrispondenza dello spigolo.<br>59 x 44 cm, h. 33 cm; vano 14 x 28, h. 12 cm  | CAPEDRI, GRANDI, VENTURELLI 1997, pp. 5, 25; CAPEDRI, VENTURELLI 2003, 321-324, 326.<br>Musei civici di Reggio Emilia (RE), chiostro del palazzo (R1)  |
| 1253 | Blocco                  |                        | ---  | Età romana          | Blocco parallelepipedo frammentato in due parti.<br>105+60 cm x 26 cm; h. 47 cm  | CAPEDRI, GRANDI, VENTURELLI 1997, pp. 5, 25; CAPEDRI, VENTURELLI 2003, 321-324, 326.<br>Musei civici di Reggio Emilia (RE), chiostro del palazzo (R11)   |
| 1254 | Elemento architettonico |                        | ---  | Età romana          | Elemento architettonico avente base rettangolare e sezione a forma di trapezio isoscele. Forse coronamenti di recinto funerario.<br>100 x 70 cm; h. 33 cm  | CAPEDRI, GRANDI, VENTURELLI 1997, pp. 5, 25; CAPEDRI, VENTURELLI 2003, 321-324, 326.<br>Musei civici di Reggio Emilia (RE), chiostro del palazzo (R14)   |
| 1255 | Blocco                  |                        | ---  | Età romana          | Blocco molto eroso forse elemento architettonico con modanature assolutamente lisce dagli agenti atmosferici o in alternativa basolo stradale con solchi carrai.<br>59 x 50 cm; h. 21 cm   | CAPEDRI, GRANDI, VENTURELLI 1997, pp. 5, 25; CAPEDRI, VENTURELLI 2003, 321-324, 326.<br>Musei civici di Reggio Emilia (RE), chiostro del palazzo (R16)   |
| 1256 | Elemento architettonico |                        | Reggio Emilia (RE), località Villa San Maurizio, via Pasteur 17 (reimpiego) (1935) | Età romana          | Elemento architettonico verosimilmente pertinente a un monumento funerario, costituito da un corpo inferiore modanato su entrambe le fronti, con, dal basso, listello, gola e gocciolatoio, e da un dado leggermente piramidale a pianta quadrata terminante con gola rovesciata a sua volta sormontata su ogni lato da un frontone triangolare. Inferiormente, al centro dei lati minori, presenta due incassi per grappe che dovevano consentire la messa a sistema con altri blocchi analoghi, come testimoniano pure le <i>anathyrosis</i> presenti sulle facce verticali dei lati minori.<br>77,5 x 59 cm; h. 59 cm | AURIGEMMA 1940a, pp. 284-285, fig. 26; CAPEDRI, GRANDI, VENTURELLI 1997, pp. 5, 25; CAPEDRI, VENTURELLI 2003, 321-324, 326.<br>Musei civici di Reggio Emilia (RE), chiostro del palazzo (I)        |
| 1257 | Elemento architettonico |                        | ---  | Età romana          | Frammento di elemento architettonico.  | CAPEDRI, GRANDI, VENTURELLI 1997, pp. 5, 28; CAPEDRI, VENTURELLI 2003, 321-324, 326.<br>Musei civici di Reggio Emilia (RE), deposito   |
| 1574 | Pavimentazione stradale | Ponte                  | Reggio Emilia (RE), piazza Gioberti (1947)   | Prima età imperiale | Pavimentazione in ampi basoli di trachite del ponte sul fiume Crostolo.  | LIPPOLIS 2000, p. 416; cfr. DEGANI 1949, p. 29; <i>Idem</i> 1974, n. 5, p. 8.  |
| 1609 | Pavimentazione stradale | Tratto stradale        | Reggio Emilia (RE), via Gabbi  | Età romana          | Pavimentazione in basoli trachitici di un tratto stradale ortogonale alla via <i>Aemilia</i> .   | PODINI 2016, nota 25, p. 127; STORCHI 2016a, pp. 149-150.  |
| 1610 | Pavimentazione stradale | Tratto stradale        | Reggio Emilia (RE), via Roma 7   | Età romana          | Pavimentazione in grandi basoli trachitici di un tratto stradale urbano identificabile con il cardine massimo.   | DEGANI 1973, pp. 186, 196, con nota 38.  |

### 4.11.2. Manufatti

| MM  | DEFINIZIONE     | LUOGO DI RINVENIMENTO (anno)   | DATAZIONE      | DESCRIZIONE  | BIBLIOGRAFIA   |
|-----|-----------------|--|----------------|--|--|
|     |                 |  |                |  | LUOGO DI CONSERVAZIONE (n° identificativo)   |
| 705 | Stele funeraria | Reggio Emilia (RE), località Villa San Maurizio, 150 m a est della chiesa di San Maurizio (4 ottobre 1933) | II sec. d.C.   | Stele funeraria parallelepipeda con modeste scheggiature specialmente lungo il bordo sinistro. La superficie incisa appare piuttosto liscia. L'iscrizione è incisa in caratteri capitali a sezione triangolare, con tracce di colore nero. La porzione originariamente interrata è appena sbazzata.<br>L'iscrizione recita: <i>Petronia ((mulieris) l(ibera) / Grata fieri / iussit arbitrato / Speratae et Chrestis l(iberarum) in a(gro) p(edes) XII 71 x 22,5 cm; h. 180 cm</i>   | AURIGEMMA 1940b; CAPEDEI, GRANDI, VENTURELLI 1997, pp. 5, 28; CAPEDEI, VENTURELLI 2003, pp. 321, 323-326.                            |
|     |                 |  |                |  | Musei civici di Reggio Emilia (RE), Galleria dei Marmi, arcata XIX (CXXXVI; R136; CLXXXII (Catalogo Siliprandi))                     |
| 706 | Stele funeraria | Reggio Emilia (RE), località Villa San Maurizio, via Pasteur 17 (reimpiego) (Maggio 1925)                  | II sec. d.C.   | Stele funeraria, ben conservata superiormente, lacunosa presso gli spigoli inferiori. L'iscrizione risulta racchiusa da una semplice cornice costituita da un listello e da una gola. È probabile che fosse originariamente inserita in un basamento, data la presenza di un dente all'estremità inferiore e due fori a sezione rettangolare praticati sullo spessore della porzione inferiore della stele, per l'inserzione di grappe.<br>L'iscrizione recita: <i>C(aio) Pomponio / Rufi lib(erto) / Felici / Vivir(o) Aug(ustali) / Claud(iali) / lanari(i) pect(inarii) / et carmin(atores) / ob merita eius / quod testamento / suo legaverit / eius non sufficientib(us) / sibi datione et / vestiarium quoq(ue) / et si qui(s) defunctus / esset certa summa / funeraretur 72,5 x 27 cm; h. 230,5 cm</i> | AURIGEMMA 1940a, pp. 267-269; AE 1946, 210; CAPEDEI, GRANDI, VENTURELLI 1997, pp. 5, 28; CAPEDEI, VENTURELLI 2003, pp. 321, 323-326. |
|     |                 |  |                |  | Musei civici di Reggio Emilia (RE), Galleria dei Marmi, arcata XIX (CXXXVIII; R138; CLXXX (Catalogo Siliprandi))                     |
| 707 | Stele funeraria | Reggio Emilia (RE), località Villa San Maurizio, proprietà Malaguzzi                                       | I sec. d.C.    | Stele funeraria parallelepipeda scheggiata sulla fronte incisa, nella porzione superiore centrale. La dedica funeraria interessa la parte superiore del reperto, al di sotto della quale è presente un segno graffito di forma quasi circolare.<br>L'iscrizione recita: <i>Quinctae Noniae / Rufae et / Noniae Q(uinti) f(iliae) Quinctulae 137,5 x 23 cm; h. 88,3 cm</i>  | CIL, XI, 989; CAPEDEI, GRANDI, VENTURELLI 1997, pp. 5, 28; CAPEDEI, VENTURELLI 2003, pp. 321, 323-326.                               |
|     |                 |  |                |  | Musei civici di Reggio Emilia (RE), Galleria dei Marmi, arcata XIV (XCIV; R94; XXXVIII (Catalogo Siliprandi))                        |
| 708 | Stele funeraria | Reggio Emilia (RE), località Villa San Maurizio, fondo Cugini (1845)                                       | I sec. d.C.    | Stele funeraria parallelepipeda con terminazione centinata. Presenti alcune scheggiature sulla fronte, soprattutto nella porzione superiore sinistra ed a circa metà di quella destra in corrispondenza della cornice dello specchio epigrafico. L'iscrizione a caratteri capitali è racchiusa entro una cornice modanata. Le lettere presentano tracce di rubricatura.<br>L'iscrizione recita: <i>Cornelia / ((mulieris) l(ibera) / Melapio 48 x 33 cm; h. 178 cm</i>   | CIL, XI, 964; CAPEDEI, GRANDI, VENTURELLI 1997, pp. 5, 28.   |
|     |                 |  |                |  | Musei civici di Reggio Emilia (RE), Galleria dei Marmi, arcata XIV (XCIII; R93; CV (Catalogo Siliprandi))                            |
| 709 | Cippo funerario | Reggio Emilia (RE), località San Prospero degli Strinati (reimpiego) (Attorno al 1865)                     | I sec. d.C.    | Cippo funerario parallelepipedo con indicazione dei limiti sepolcrali, mancante dello spigolo superiore destro e della porzione inferiore destra. Il lato sinistro è fratturato e le due righe incise sono leggermente intaccate. La fronte, liscia e ben levigata, è particolarmente consunta nello specchio epigrafico. Le lettere incise sono rubricate. Rinvenuto reimpiegato alla base di una grondaia in un'area occupata da case agricole.<br>L'iscrizione recita: <i>In fr(onte) p(edes) XXXX / In ag(ro) p(edes) XXXX 60 x 19,5 cm; h. 86,5 cm</i>  | CIL, XI, 1002; CAPEDEI, GRANDI, VENTURELLI 1997, pp. 5, 28; CAPEDEI, VENTURELLI 2003, pp. 321, 323-326.                              |
|     |                 |  |                |  | Musei civici di Reggio Emilia (RE), Galleria dei Marmi, pilastro XV (CI; R101; CXV (Catalogo Siliprandi))                            |
| 710 | Cippo funerario | Reggio Emilia (RE), località Villa San Maurizio, via Pasteur 17 (reimpiego) (Maggio 1925)                  | I-II sec. d.C. | Frammento di cippo funerario di notevoli dimensioni e di forma grossolanamente piramidale. Sulla fronte incisa, liscia e ben levigata, sono leggibili solo quattro lettere dell'iscrizione mutila, rubricate.<br>L'iscrizione recita: <i>----- / [---] XT [---] / [---] XT [---] / ----- 51 x 28 cm; h. 92, 5 cm</i>   | AURIGEMMA 1940a, p. 279; CAPEDEI, GRANDI, VENTURELLI 1997, pp. 5, 28; CAPEDEI, VENTURELLI 2003, pp. 321, 323-326.                    |
|     |                 |  |                |  | Musei civici di Reggio Emilia (RE), Galleria dei Marmi, pilastro XIII (XCII; R92; CLXXXVIII (Catalogo Siliprandi))                   |

| MM  | DEFINIZIONE     | LUOGO DI RINVENIMENTO (anno)  | DATAZIONE    | DESCRIZIONE  | BIBLIOGRAFIA  |
|-----|-----------------|---|--------------|--|---|
|     |                 |   |              |  | LUOGO DI CONSERVAZIONE (n° identificativo)  |
| 711 | Stele funeraria | Reggio Emilia (RE), località Villa San Maurizio, via Pasteur 17 (reimpiego) (Maggio 1925) | II sec. d.C. | Stele funeraria parallelepida in cui è scolpito a rilievo nella parte superiore un timpano triangolare, ai cui lati sono presenti due rosette acroteriali a sei petali. Presenta alcune scheggiature e scalfiture di poco rilievo. Fori piuttosto profondi sono all'altezza del timpano e in corrispondenza del dente stabilizzatore sul fondo. Al di sotto dell'iscrizione si osserva un'impronta sub-circolare, forse connessa con il reimpiego. Ai caratteri capitali regolari di buona parte dell'iscrizione, si aggiungono quelli assai approssimativi delle righe 7, 8, 9, quasi sicuramente aggiunte in un secondo momento. Le lettere sono rubricate.<br>L'iscrizione recita: <i>V(ivus) f(ecit) / T(itus) Audaeus T(it) f(ilius) / Aequalis sibi et / P(ublio) Audaeo Novello / fratri et / Octaviae Primae / matri et / Munati(a)e T(it) l(ibertae) / Sperat(a)e / in fr(onte) p(edes) XII / in agr(o) p(edes) XII</i> 59,5 x 22,5 cm; h. 148,5 cm | AURIGEMMA 1940a, pp. 288-289; CAPEPDI, GRANDI, VENTURELLI 1997, pp. 5, 28; CAPEPDI, VENTURELLI 2003, pp. 321, 323-326.<br><br>Musei civici di Reggio Emilia (RE), Galleria dei Marmi, arcata IV (XLIX; R49; CLXXVI (Catalogo Siliprandi)) |
| 712 | Stele funeraria | ---   | I sec. d.C.  | Stele funeraria a pseudo-edicola, con timpano triangolare scolpito a rilievo, ornato al centro da un fiore a sei petali, ai lati del quale sono due delfini guizzanti. La stele presenta notevoli scalfiture nella parte centrale, dove si riscontra una leggera impronta di forma circolare, connessa probabilmente al reimpiego. Mutila inferiormente, presenta scheggiature su tutto il bordo destro, mentre la superficie incisa è inclusa in una cornice modanata, formata da un listello e da una gola rovesciata.<br>L'iscrizione recita: <i>T(it) [A]tilio T(it) l(iberto) / Nic[---] [l]ib(er)to) / ILC[---] Clau/dial) / L(ucius) Herennius / Ianuarius / vivit Aug(ustalis) / amico opti/mo / -----</i> 45 x 16 cm; h. 88 cm  | CIL, XI, 971; CAPEPDI, GRANDI, VENTURELLI 1997, pp. 5, 20, 28; CAPEPDI, VENTURELLI 2003, pp. 321, 323-326.<br><br>Musei civici di Reggio Emilia (RE), Galleria dei Marmi, pilastro IX (LXXVI; R76; LXIV (Catalogo Siliprandi))            |
| 833 | Macina          | ---   | Età romana   | Palmento inferiore di macina rotatoria regolabile o a ingranaggio con foro circolare passante per il perno e tracce di rabbagliatura ad andamento radiale. Diam. 31 cm; h. 10 cm   | CAPEPDI, GRANDI, VENTURELLI 1997, pp. 6, 28.<br>Musei civici di Reggio Emilia (RE), Galleria dei Marmi, arcata VI (LVII)  |
| 834 | Macina          | ---   | Età romana   | Frammento pari a circa metà di palmento inferiore di macina rotatoria regolabile o a ingranaggio, con foro circolare passante per il perno e fondo piatto. Diam. 30 cm; h. 9 cm  | CAPEPDI, GRANDI, VENTURELLI 1997, pp. 6, 28; CAPEPDI, VENTURELLI 2003, pp. 321-326.<br>Musei civici di Reggio Emilia (RE), Galleria dei Marmi, arcata VI (LVIII)  |
| 835 | Macina          | ---   | Età romana   | Frammento pari a circa metà di palmento inferiore di macina rotatoria regolabile o a ingranaggio, con foro circolare passante per il perno e fondo piatto. Diam. 36 cm; h. 6 cm  | CAPEPDI, GRANDI, VENTURELLI 1997, pp. 6, 28; CAPEPDI, VENTURELLI 2003, pp. 321-326.<br>Musei civici di Reggio Emilia (RE), Galleria dei Marmi, arcata VI (LIX)  |
| 836 | Macina          | ---   | Età romana   | Palmento inferiore di macina rotatoria regolabile o a ingranaggio, con foro circolare passante per il perno e quattro incisioni radiali connesse alla rabbagliatura. Diam. 50 cm; h. 7 cm  | CAPEPDI, GRANDI, VENTURELLI 1997, pp. 6, 28; CAPEPDI, VENTURELLI 2003, pp. 321, 323-326.<br>Musei civici di Reggio Emilia (RE), Galleria dei Marmi, arcata VI (LVI)   |
| 837 | Macina          | ---   | Età romana   | Frammento pari a circa metà di palmento superiore di macina rotatoria manuale con tramoggia e superficie di macinazione concave, foro centrale circolare e incasso per il ponte. Diam. 34; h. 12   | CAPEPDI, GRANDI, VENTURELLI 1997, pp. 6, 28; CAPEPDI, VENTURELLI 2003, pp. 321, 323-326.<br>Musei civici di Reggio Emilia (RE), Galleria dei Marmi, arcata IV (LIII)  |
| 838 | Macina          | ---   | Età romana   | Palmento inferiore di macina rotatoria regolabile o a ingranaggio, con foro centrale passante per il perno. Diam. 31 cm; h. 9 cm   | CAPEPDI, GRANDI, VENTURELLI 1997, p. 6.<br>Musei civici di Reggio Emilia (RE), Galleria dei Marmi, arcata IV (XLVI)   |
| 840 | Stele funeraria | Reggio Emilia (RE), località Villa San Maurizio (Anni '90 del XX sec.)                    | I sec. d.C.  | Stele funeraria parallelepida corniciata connessa in origine alla base MM 841 con grappe metalliche di cui restano tracce nei due incassi alla base delle facce laterali del monumento. Segni di interpunzione triangolari, lettere regolari, con la T alla terza riga di dimensioni maggiori. L'iscrizione recita: <i>T(it) Ancareno / T(it) l(iberto) Amphioni / Octavia M(arci) l(iberta) / Batylla uxor / v(iva) p(osuit) / in fr(onte) p(edes) XII / in agr(ro) p(edes) XII</i> 76 x 18 cm; h. 111 cm   | ---   |
|     |                 |   |              |  | Musei civici di Reggio Emilia (RE), Galleria dei Marmi, arcata IV.  |



| MM  | DEFINIZIONE     | LUOGO DI RINVENIMENTO (anno)  | DATAZIONE                                   | DESCRIZIONE  | BIBLIOGRAFIA   |
|-----|-----------------|---|---|--|--|
|     |                 |   |   |  | LUOGO DI CONSERVAZIONE (n° identificativo)   |
| 841 | Base            | Reggio Emilia (RE), località Villa San Maurizio (Anni '90 del XX sec.)                    | I sec. d.C.                                 | Base parallelepipeda connessa originariamente alla stele funeraria MM 840 mediante grappe metalliche di cui restano tracce negli incassi sulla faccia superiore.<br>83 x 66 cm; h. 19 cm   | ---<br>Musei civici di Reggio Emilia (RE), Galleria dei Marmi, arcata IV.  |
| 842 | Cippo funerario | Reggio Emilia (RE), località Villa San Maurizio (1522)                                    | I sec. d.C.                                 | Cippo funerario centinato con indicazione dei termini sepolcrali. Presenta modeste scheggiature, specialmente nella porzione superiore sinistra. Sotto dell'iscrizione antica, che occupa le prime due righe, su di un piano leggermente rilevato rispetto al resto dello specchio epigrafico sono incise 5 righe aggiunte in occasione del rinvenimento.<br>L'iscrizione recita: <i>In fr(onte) p(edes) XII / in ag(ro) p(edes) XII / viam banc / deambulatio(nibus) / amior(um) Sigis(mondus) / Malac(utius) paravit / MDXXII</i><br>45 x 26 cm; h. 148 cm | <i>CIL</i> , XI, 967-968; CAPEDEI, GRANDI, VENTURELLI 1997, p. 6.<br>Musei civici di Reggio Emilia (RE), Galleria dei Marmi, arcata XVI (CXXIX; R129; CL (Catalogo Siliprandi))                                    |
| 849 | Altare          | Reggio Emilia (RE), località Villa San Maurizio, via Pasteur 17 (reimpiego) (Maggio 1925) | Età tardo repubblicana - piena età augustea | Coronamento di altare a lastra monolitica scorniciata con pulvini e, al di sotto, cornice con gocciolatoio.<br>170 x 101 cm; h. 22 cm  | AURIGEMMA 1940a, pp. 272-273, fig. 14; CAPEDEI, GRANDI, VENTURELLI 1997, pp. 5, 25; ORTALI 1997, pp. 347, 350, fig. 19; CAPEDEI, VENTURELLI 2003, pp. 321-326.<br>Musei civici di Reggio Emilia (RE), chiostro (H) |

#### 4.12. BIXELLUM / BRESCELLO

| MM  | DEFINIZIONE | LUOGO DI RINVENIMENTO (anno)                     | DATAZIONE     | DESCRIZIONE  | BIBLIOGRAFIA  |
|-----|-------------|--|---------------|--|---|
|     |             |  |               |  | LUOGO DI CONSERVAZIONE (n° identificativo)  |
| 713 | Iscrizione  | Brescello (RE), area del forte n. 3 Massimiliano | Età imperiale | Frammento di iscrizione quadrangolare particolarmente frammentario e consunto. Le lettere, anch'esse molto rovinate ed imprecise, soprattutto nella prima delle tre righe, presentano tracce di rubricatura.<br>L'iscrizione recita: ----- / <i>Ja [Sex(ti)] [l(ibertu)] / [Sa?]/via ux(s)(or)[---] / [Br?]/uttia Faust[a] [---] / -----</i><br>20 x 15,5 cm; h. 12,5 cm | <i>CIL</i> , XI, 1044a; <i>Brescello</i> 1989, n. 3d, pp. 21, 35; CAPEDEI, GRANDI, VENTURELLI 1997, pp. 5, 28; CAPEDEI, VENTURELLI 2003, pp. 321, 323-326.<br>Musei civici di Reggio Emilia (RE), Galleria dei Marmi, arcata XVI (CXII; R112; CXXVII (Catalogo Siliprandi)) |

#### 4.13. PARMA

##### 4.13.1. Infrastruttura

| MI | DEFINIZIONE          | EDIFICIO DI PERTINENZA | LUOGO DI RINVENIMENTO (anno) | DATAZIONE    | DESCRIZIONE  | BIBLIOGRAFIA   |
|----|----------------------|------------------------|------------------------------|--------------|--|--|
| 7  | Elementi strutturali | Ponte                  | Parma (PR), piazza Ghiara    | Età augustea | Elementi strutturali del c.d. Ponte di Pietra sul torrente Parma, annoverato tra le infrastrutture in trachite euganea, senza ulteriori indicazioni. | CATARSI DALL'AGLIO, DALL'AGLIO 1994, pp. 218-219; GALLIAZZO 1995b, p. 206; CAPEDEI, GRANDI, VENTURELLI 1997, p. 2; CAPEDEI, VENTURELLI, GRANDI 2000, pp. 341-342; CATARSI 2009, pp. 405-408. |

##### 4.13.2. Manufatti

| MM  | DEFINIZIONE     | LUOGO DI RINVENIMENTO (anno)                                     | DATAZIONE                  | DESCRIZIONE   | BIBLIOGRAFIA  |
|-----|-----------------|--|----------------------------|---|---|
|     |                 |  |                            |   | LUOGO DI CONSERVAZIONE (n° identificativo)  |
| 937 | Stele funeraria | Parma (PR), strada della Repubblica 2, casa Ugolotti (reimpiego) | Prima metà del I sec. d.C. | Stele funeraria con estremità centinata, ricomposta da due frammenti e mancante della parte inferiore. Specchio epigrafico delimitato da una cornice. Rinvenuta reimpiegata in una struttura muraria nelle cantine del Caffè Ravazzoni.<br>L'iscrizione recita: <i>Q(uinto) Muna(tio) Q(uinti) l(ibertu) / Hospiti / He(cale) / liberta / patrono / dat / P(edes) q(uadrati) XII</i><br>32 x 17 cm; h. 108 cm | <i>CIL</i> , XI, 1094; CATARSI, DI BATTISTINI, ZUCCHI 2010, n. L 23, pp. 218-220, 228-229, 240-241, fig. 17.<br>Museo Archeologico Nazionale di Parma, lapidario, sala V, n. 1 (MANPr 1502) |

4.14. *PLACENTIA / PIACENZA*

| MI   | DEFINIZIONE                        | EDIFICIO DI PERTINENZA | LUOGO DI RINVENIMENTO (anno)  | DATAZIONE  | DESCRIZIONE   | BIBLIOGRAFIA  |
|------|------------------------------------|------------------------|---|------------|---|---|
| 1382 | Pavimentazione stradale (basolato) | Tratto stradale        | Piacenza (PC), via Sant'Eufemia (1948)                                | Età romana | Pavimentazione in basoli trachitici pertinente ad un tratto stradale che collegava la via <i>Aemilia</i> alla via <i>Postumia</i>   | PAGLIANI 1991, n. 5, p. 16, con bibliografia precedente.  |
| 1383 | Pavimentazione stradale (basolato) | Tratto stradale        | Piacenza (PC), via San Marco, Palazzo Mandelli (1930)                 | Età romana | Pavimentazione in basoli trachitici pertinente ad un tratto stradale, rinvenuta lungo il margine meridionale del palazzo.   | PAGLIANI 1991, n. 22, p. 27, con bibliografia precedente, e nota 28 a p. 16.  |
| 1384 | Pavimentazione stradale (basolato) | Tratto stradale        | Piacenza (PC), incrocio tra via Roma/via Genocchi/via Carducci (1936) | Età romana | Pavimentazione in basoli trachitici pertinente ad un tratto stradale corrispondente al decumano massimo della città. Lung. ca. 1 m  | CORRADI CERVI, NASALLI ROCCA 1938, n. 18, p. 74; PAGLIANI 1991, n. 47, p. 30, con bibliografia precedente, e nota 28 a p. 16. |
| 1385 | Pavimentazione stradale (basolato) | Tratto stradale        | Piacenza (PC), via Frasi (1951)                                       | Età romana | Basoli trachitici di cui non è certa la giacitura di rinvenimento, ma che si ritengono probabilmente pertinenti al cardine che correva parallelo all'attuale tratto stradale. | PAGLIANI 1991, n. 71, p. 36, con bibliografia precedente.   |

5. LA *REGIO VI - UMBRIA*5.1. *PISAURUM / PESARO*

| MI   | DEFINIZIONE                        | EDIFICIO DI PERTINENZA | LUOGO DI RINVENIMENTO (anno)                        | DATAZIONE  | DESCRIZIONE   | BIBLIOGRAFIA                 |
|------|------------------------------------|------------------------|---|------------|---|------------------------------|
| 1145 | Pavimentazione stradale (basolato) | Tratto stradale        | Pesaro (PU), porta Fano (1913)                      | Età romana | Tratto stradale in basoli poligonali trachitici, probabilmente un cardine della città.                                  | Di COCCO 2004a, pp. 108-109. |
| 1570 | Blocchi                            |                        | Pesaro (PU), corso XI settembre/via Peticari (1996) | Età romana | Dieci blocchi squadrati di trachite allineati e posti di taglio in posizione di riutilizzo lungo un muro di età romana. | Di COCCO 2004b, p. 128.      |

5.2. *FANUM FORTUNAE / FANO*

| MI  | DEFINIZIONE                        | EDIFICIO DI PERTINENZA | LUOGO DI RINVENIMENTO (anno)                    | DATAZIONE | DESCRIZIONE   | BIBLIOGRAFIA  |
|-----|------------------------------------|------------------------|---|-----------|---|---|
| 746 | Pavimentazione stradale (basolato) | Tratto stradale        | Fano (PU), via Arco di Augusto, arco di Augusto | 9 d.C.    | Pavimentazione in basoli trachitici pertinente al tratto stradale rinvenuto alla stessa quota dell'inizio dello spiccatto della porta monumentale detta "arco di Augusto". I basoli, di dimensioni variabili, risultano intimamente connessi. Il tratto stradale, che prendeva le mosse dalla porta, metteva in comunicazione la città con la Flaminia sino al bivio di Forcole per <i>Pisaurum</i> . Ca. 55 x 40 cm. | LUNI 1995, p. 110; RENZULLI <i>et alii</i> 1999; LUNI 2000, pp. 29, 41, 132-3; RENZULLI <i>et alii</i> 2002b; <i>Marche</i> 2003, p. 124. |

### 5.3. IL TERRITORIO LUNGO LA VIA *FLAMINIA* E NELL'ENTROTERRA DELLA *REGIO VI*

#### 5.3.1. Strutture e infrastrutture

| MI   | DEFINIZIONE | EDIFICIO DI PERTINENZA | LUOGO DI RINVENIMENTO (anno)  | DATAZIONE   | DESCRIZIONE  | BIBLIOGRAFIA  |
|------|-------------|------------------------|---|-------------|--|---|
| 766  | Colonna     |                        | Pianetto di Galeata (FC), via Pianetto Borgo, vocabolo Monastero (Settembre 1951) | I sec. a.C. | Parte dei collarini di una colonna tuscanica rinvenuta nel vano I dello scavo. | CONTU 1952, p. 12.  |
| 1409 | Basoli      |                        | Trebbiantico (PU)   | Età romana  | Basoli trachitici attribuiti ad un tratto della via <i>Flaminia</i> .          | LUNI 1989, p. 70, nota 123; <i>Idem</i> 2000, p. 37, nota 36, con bibliografia precedente; <i>Idem</i> 2002, pp. 67, 70, con nota 62. |
| 1410 | Basoli      |                        | Roncosambaccio (PU)   | Età romana  | Basoli trachitici attribuiti ad un tratto della via <i>Flaminia</i> .          | LUNI 1989, p. 70, nota 123; <i>Idem</i> 2000, p. 37, nota 36, con bibliografia precedente; <i>Idem</i> 2002, pp. 67, 70, con nota 62. |

#### 5.3.2. Manufatti

| MM | DEFINIZIONE | LUOGO DI RINVENIMENTO (anno)  | DATAZIONE  | DESCRIZIONE  | BIBLIOGRAFIA   |
|----|-------------|---|------------|--|--|
|    |             |   |            |  | LUOGO DI CONSERVAZIONE (n° identificativo)   |
| 82 | Mortaio     | Fossombrone (PU), località San Martino del Piano, via <i>Flaminia</i> | Età romana | Mortaio di età romana da cui è stato estratto un campione. | SANTI <i>et alii</i> 2000, 209-216, 218; RENZULLI <i>et alii</i> 2002a, pp. 177-178, 180, 182.<br>Museo Civico "A. Vernarecci" di Fossombrone (PU) |

## 6. LA *REGIO V - PICENUM*

### 6.1. ANCONA

| MI  | DEFINIZIONE                        | EDIFICIO DI PERTINENZA | LUOGO DI RINVENIMENTO (anno)   | DATAZIONE           | DESCRIZIONE   | BIBLIOGRAFIA  |
|-----|------------------------------------|------------------------|--------------------------------|---------------------|---|---|
| 745 | Pavimentazione stradale (basolato) | Tratto stradale        | Ancona (AN), via degli Orefici | Prima età imperiale | Pavimentazione pertinente ad un tratto stradale in basoli trachitici con orientamento nord-nordovest/sud-sudest. Il tratto conservato, in pendenza, presenta un dislivello di 0,5 m, delimitato da cordoli di calcare. Si rilevano solchi carrai e le dimensioni dei basoli sono variabili. | LUNI 2000, pp. 127, 132; RENZULLI <i>et alii</i> 2002b; SEBASTIANI 2004, n. 39, p. 66, fig. 69. |

### 6.2. *URBS SALVIA* / *URBISAGLIA*

| MM  | DEFINIZIONE | LUOGO DI RINVENIMENTO (anno)         | DATAZIONE  | DESCRIZIONE   | BIBLIOGRAFIA   |
|-----|-------------|--------------------------------------|------------|---|--|
| 219 | Macina      | Urbisaglia (MC), US 884 (11/06/2003) | Età romana | Palmento superiore di macina rotatoria manuale. Diam. 36 cm | SANTI, RENZULLI 2006, pp. 134-135, 137; ANTONELLI, LAZZARINI L. 2010, p. 2084. |

SCHEDE DEI CAMPIONI DI TRACHITE EUGANEA  
ESTRATTI DALLE INFRASTRUTTURE  
DEL VENETO ROMANO

a cura di Luigi Germinario, Arturo Zara



Qui di seguito si presentano le schede catalogiche relative ai campioni archeologici estratti dalle infrastrutture del Veneto romano ed analizzati archeometricamente nell'ambito di questo lavoro. Per ogni campione viene in primo luogo fornito il codice identificativo attribuito nell'ambito di questo lavoro (CA #), che consente di uniformare le denominazioni assegnate ai campioni sinora editi. Ogni campione è inoltre accompagnato da un ulteriore codice, utilizzato in laboratorio in occasione delle analisi qui presentate, che abbina la sigla della città di campionamento con il numero progressivo di prelievo. Seguono i dati relativi alla località in cui il campionamento è stato effettuato (di cui si forniscono anche le coordinate geografiche), una descrizione sintetica della struttura in esame, con indicazione della collocazione originaria dell'elemento campionato, ed infine la cronologia attribuita al contesto di età romana. Nel caso in cui la struttura sia stata musealizzata e non si trovi più nell'originaria collocazione, vengono presentati anche i dati relativi al luogo di conservazione.

Segue la descrizione petrografica del campione, con l'elenco dei minerali fondamentali e accessori, presentati in ordine decrescente di concentrazione stimata qualitativamente al microscopio ottico<sup>1</sup>.

In conclusione si indica la cava di provenienza proposta per il singolo campione sulla base dei risultati analitici delle tecniche menzionate, anche in questo caso accompagnata dalle coordinate geografiche di riferimento. Chiudono, dopo eventuali annotazioni, la scansione a nicol incrociati della sezione sottile, la foto macroscopica del campione e, ove disponibile, l'immagine del punto di campionamento nel sito archeologico.

*ID campione:* CA 107

*Nome campione laboratorio:* VI 1

*Località di prelievo:* Vicenza (VI), piazza dei Signori, Basilica Palladiana

*Coordinate località:* LAT 45.547011°; LONG 11.547136°

*Tipo di struttura:* basolo della pavimentazione stradale (MI 412), localizzato nella porzione meridionale del tratto viario esposto, al di sotto della passerella di camminamento

*Cronologia:* età romana

*Definizione:* Trachite euganea

*Descrizione petrografica:*

*Minerali fondamentali:* Ano, Pl, Bt, Sa, Aug, Krs



*Minerali accessori:* Opq, Ap

*Tessitura:* porfirica (glomerulo-cumuloporfirica) iatale

*Massa di fondo:* microcristallina con tessitura feltrosa

*Provenienza attribuita:* Colli Euganei, Monte Merlo

*Coordinata cava:* LAT 45.376461°; LONG 11.704941°



<sup>1</sup> Le abbreviazioni utilizzate in questa sede per i nomi dei minerali si rifanno a quelle proposte in WHITNEY, EVANS 2010.

*ID campione:* CA 108

*Nome campione laboratorio:* VI 2

*Località di prelievo:* Vicenza (VI), piazza dei Signori, Basilica Palladiana

*Coordinate località:* LAT 45.547011°; LONG 11.547136°

*Tipo di struttura:* blocco del cordolo stradale (MI 413), localizzato lungo il margine occidentale della carreggiata, nella porzione meridionale del tratto viario esposto, immediatamente a ovest della passerella di camminamento

*Cronologia:* età romana

*Definizione:* Trachite euganea

*Descrizione petrografica:*

*Minerali fondamentali:* Ano, Bt

*Minerali accessori:* Opq, Crs, Ap



*Tessitura:* porfirica (glomeroporfirica) iatale

*Massa di fondo:* microcristallina con tessitura feltrosa

*Provenienza attribuita:* Colli Euganei, Monte Merlo

*Coordinata cava:* LAT 45.376461°; LONG 11.704941°

*Note:* campione di dimensioni ridotte e con numerosi vacui



*ID campione:* CA 109

*Nome campione laboratorio:* VI 3

*Località di prelievo:* Vicenza (VI), piazza dei Signori, Basilica Palladiana

*Coordinate località:* LAT 45.547011°; LONG 11.547136°

*Tipo di struttura:* blocco del cordolo stradale (MI 413), localizzato lungo il margine occidentale della carreggiata, nella porzione settentrionale del tratto viario esposto, presso il limite settentrionale dell'ambiente

*Cronologia:* età romana

*Definizione:* Trachite euganea

*Descrizione petrografica:*

*Minerali fondamentali:* Ano, Sa, Pl, Bt, Krs


*Minerali accessori:* Opq, Crs, Ap, Ep

*Tessitura:* porfirica (glomerocumuloporfirica) seriatà

*Massa di fondo:* microcristallina con tessitura feltrosa

*Provenienza attribuita:* Colli Euganei, Monte Merlo

*Coordinate cava:* LAT 45.376461°; LONG 11.704941°



*ID campione:* CA 110

*Nome campione laboratorio:* VI 4

*Località di prelievo:* Vicenza (VI), piazza dei Signori, Basilica Palladiana

*Coordinate località:* LAT 45.547011°; LONG 11.547136°

*Tipo di struttura:* basolo pavimentazione della stradale (MI 412), localizzato nella porzione settentrionale del tratto viario esposto, presso il limite settentrionale dell'ambiente

*Cronologia:* età romana

*Definizione:* Trachite euganea

*Descrizione petrografica:*

*Minerali fondamentali:* Pl, Sa, Ano, Bt, Aug, Krs


*Minerali accessori:* Opq, Ap, Zrn

*Tessitura:* porfirica (glomerulo-cumuloporfirica) seriatà

*Massa di fondo:* microcristallina con tessitura feltrosa

*Provenienza attribuita:* Colli Euganei, Monte Merlo

*Coordinate cava:* LAT 45.376461°; LONG 11.704941°



*ID campione:* CA 111

*Nome campione laboratorio:* VI 5

*Località di prelievo:* Vicenza (VI), corso Palladio, palazzo Trissino

*Coordinate località:* LAT 45.547718°; LONG 11.545266°

*Tipo di struttura:* lastra della pavimentazione della piazza forense (MI 416), localizzata presso il limite settentrionale del settore del foro attualmente visibile

*Cronologia:* seconda metà del I sec. a.C. - inizio del I sec. d.C.

*Definizione:* Trachite euganea

*Descrizione petrografica:*

*Minerali fondamentali:* Pl, Ano, Bt, Aug, Krs, Sa


*Minerali accessori:* Opq, Crs, Ap

*Tessitura:* porfirica (glomerulo-cumuloporfirica) seriatà

*Massa di fondo:* microcristallina con tessitura feltrosa

*Provenienza attribuita:* Colli Euganei, Monte Merlo

*Coordinate cava:* LAT 45.376461°; LONG 11.704941°





*ID campione:* CA 112

*Nome campione laboratorio:* VI 6

*Località di prelievo:* Vicenza (VI), corso Palladio, palazzo Trissino

*Coordinate località:* LAT 45.547718°; LONG 11.545266°

*Tipo di struttura:* lastra della pavimentazione della piazza forense (MI 416), localizzata presso il limite orientale del settore del foro attualmente visibile

*Cronologia:* seconda metà del I sec. a.C. - inizio del I sec. d.C.

*Definizione:* Trachite euganea

*Descrizione petrografica:*

*Minerali fondamentali:* Pl, Ano, Bt, Krs



*Minerali accessori:* Crs, Opq, Ap

*Tessitura:* porfirica (glomero-cumuloporfirica) iatale

*Massa di fondo:* microcristallina con tessitura feltrosa

*Provenienza attribuita:* Colli Euganei, Monte Oliveto

*Coordinate cava:* LAT 45.319534°; LONG 11.773906°



*ID campione:* CA 113

*Nome campione laboratorio:* VI 7

*Località di prelievo:* Vicenza (VI), corso Palladio, palazzo Trissino

*Coordinate località:* LAT 45.547718°; LONG 11.545266°

*Tipo di struttura:* lastra della pavimentazione della piazza forense (MI 416), localizzata presso il limite meridionale del settore del foro attualmente visibile

*Cronologia:* seconda metà del I sec. a.C. - inizio del I sec. d.C.

*Definizione:* Trachite euganea

*Descrizione petrografica:*

*Minerali fondamentali:* Pl, Ano, Bt, Sa, Aug, Krs


*Minerali accessori:* Opq, Ap

*Tessitura:* porfirica (glomero-cumuloporfirica) seriatà

*Massa di fondo:* microcristallina con tessitura feltrosa

*Provenienza attribuita:* Colli Euganei, Monte Merlo

*Coordinate cava:* LAT 45.376461°; LONG 11.704941°



*ID campione:* CA 114

*Nome campione laboratorio:* VI 8

*Località di prelievo:* Vicenza (VI), Duomo di Santa Maria Annunciata, sacrestie

*Coordinate località:* LAT 45.54658°; LONG 11.544222°

*Tipo di struttura:* blocco del cordolo stradale (MI 419), localizzato lungo il margine meridionale della carreggiata

*Cronologia:* I sec. a.C. - I sec. d.C.

*Definizione:* Trachite euganea

*Descrizione petrografica:*

*Minerali fondamentali:* Ano, Pl, Bt


*Minerali accessori:* Crs, Opq

*Tessitura:* porfirica (glomero-cumuloporfirica) iatale

*Massa di fondo:* da microcristallina a criptocristallina con tessitura trachitica

*Provenienza attribuita:* Colli Euganei, Monte Oliveto

*Coordinate cava:* LAT 45.319534°; LONG 11.773906°



*ID campione:* CA 115

*Nome campione laboratorio:* VI 9

*Località di prelievo:* Vicenza (VI), Duomo di Santa Maria Annunciata, sacrestie

*Coordinate località:* LAT 45.54658°; LONG 11.544222°

*Tipo di struttura:* basolo della pavimentazione stradale (MI 418), localizzato nella porzione orientale del tratto viario esposto

*Cronologia:* I sec. a.C. - I sec. d.C.

*Definizione:* Trachite euganea

*Descrizione petrografica:*

*Minerali fondamentali:* Pl, Ano, Bt, Sa, Aug, Krs


*Minerali accessori:* Opq, Ap, Zrn

*Tessitura:* porfirica (glomero-cumuloporfirica) seriatà

*Massa di fondo:* microcristallina con tessitura feltrosa

*Provenienza attribuita:* Colli Euganei, Monte Merlo

*Coordinate cava:* LAT 45.376461°; LONG 11.704941°



*ID campione:* CA 116

*Nome campione laboratorio:* VI 10

*Località di prelievo:* Vicenza (VI), Duomo di Santa Maria Annunciata, sacrestie

*Coordinate località:* LAT 45.54658°; LONG 11.544222°

*Tipo di struttura:* basolo della pavimentazione stradale (MI 418), localizzato nella porzione occidentale del tratto viario esposto

*Cronologia:* I sec. a.C. - I sec. d.C.

*Definizione:* Trachite euganea

*Descrizione petrografica:*

*Minerali fondamentali:* Pl, Ano, Bt, Aug, Krs, Sa


*Minerali accessori:* Opq, Crs, Ap

*Tessitura:* porfirica (glomero-cumuloporfirica) seriatà

*Massa di fondo:* microcristallina con tessitura feltrosa

*Provenienza attribuita:* Colli Euganei, Monte Merlo

*Coordinate cava:* LAT 45.376461°; LONG 11.704941°



*ID campione:* CA 117

*Nome campione laboratorio:* VI 11

*Località di prelievo:* Vicenza (VI), Duomo di Santa Maria Annunciata, sacrestie

*Coordinate località:* LAT 45.54658°; LONG 11.544222°

*Tipo di struttura:* blocco del cordolo stradale (MI 419), localizzato lungo il margine settentrionale della carreggiata

*Cronologia:* I sec. a.C. - I sec. d.C.

*Definizione:* Trachite euganea

*Descrizione petrografica:*

*Minerali fondamentali:* Pl, Ano, Bt, Sa



*Minerali accessori:* Crs, Opq, Ap

*Tessitura:* porfirica (glomero-cumuloporfirica) iatale

*Massa di fondo:* da microcristallina a criptocristallina con tessitura feltrosa

*Provenienza attribuita:* Colli Euganei, Monte Oliveto

*Coordinate cava:* LAT 45.319534°; LONG 11.773906°



*ID campione:* CA 118

*Nome campione laboratorio:* VI 12

*Località di prelievo:* Vicenza (VI), corso Fogazzaro, presso l'angolo nord-est della chiesa di San Lorenzo

*Coordinate località:* LAT 45.549088°; LONG 11.541779°

*Tipo di struttura:* basolo della pavimentazione stradale (MI 420), localizzato nella porzione centrale del tratto viario ricostruito

*Collocazione originaria della struttura:* Vicenza (VI), incrocio contrà Pedemuro San Biagio e Motton San Lorenzo

*Coordinate collocazione originaria:* LAT 45.549389°; LONG 11.541498°

*Cronologia:* età romana

*Definizione:* Trachite euganea

*Descrizione petrografica:*

*Minerali fondamentali:* Ano, Pl, Bt, Krs, Sa, Aug


*Minerali accessori:* Crs, Opq, Ap

*Tessitura:* porfirica (glomerulo-cumuloporfirica) seriatà

*Massa di fondo:* microcristallina con tessitura feltrosa

*Provenienza attribuita:* Colli Euganei, Monte Merlo

*Coordinate cava:* LAT 45.376461°; LONG 11.704941°



*ID campione:* CA 119

*Nome campione laboratorio:* VI 13

*Località di prelievo:* Vicenza (VI), corso Fogazzaro, presso l'angolo nord-est della chiesa di San Lorenzo

*Coordinate località:* LAT 45.549088°; LONG 11.541779°

*Tipo di struttura:* blocco del cordolo stradale (MI 421), localizzato lungo il margine settentrionale della carreggiata, presso il limite nord-occidentale del tratto viario ricostruito

*Collocazione originaria della struttura:* Vicenza (VI), incrocio contrà Pedemuro San Biagio e Motton San Lorenzo

*Coordinate collocazione originaria:* LAT 45.549389°; LONG 11.541498°

*Cronologia:* età romana

*Definizione:* Trachite euganea

*Descrizione petrografica:*

*Minerali fondamentali:* Ano, Pl, Bt, Sa, Aug, Krs


*Minerali accessori:* Opq, Ap

*Tessitura:* porfirica (glomerulo-cumuloporfirica) seriatà

*Massa di fondo:* microcristallina con tessitura feltrosa

*Provenienza attribuita:* Colli Euganei, Monte Merlo

*Coordinate cava:* LAT 45.376461°; LONG 11.704941°



*ID campione:* CA 120

*Nome campione laboratorio:* PD 1

*Località di prelievo:* Padova (PD), piazza Eremitani 8, Musei Civici agli Eremitani, cortile posteriore

*Coordinate località:* LAT 45.410473°; LONG 11.880303°

*Tipo di struttura:* basolo della pavimentazione stradale (MI 422), conservato presso l'angolo sud-occidentale del cortile

*Collocazione originaria della struttura:* Padova (PD), via Altinate 41

*Coordinate collocazione originaria:* LAT 45.408836°; LONG 11.879971°

*Cronologia:* età romana

*Definizione:* Trachite euganea

*Descrizione petrografica:*

*Minerali fondamentali:* Ano, Pl, Sa, Bt, Aug, Krs


*Minerali accessori:* Opq, Crs, Ap, Zrn

*Tessitura:* porfirica (glomero-cumuloporfirica) seriatà

*Massa di fondo:* microcristallina con tessitura feltrosa

*Provenienza attribuita:* Colli Euganei, Monte Merlo

*Coordinate cava:* LAT 45.376461°; LONG 11.704941°



*ID campione:* CA 121

*Nome campione laboratorio:* PD 2

*Località di prelievo:* Padova (PD), piazza Eremitani 8, Musei Civici agli Eremitani, cortile posteriore

*Coordinate località:* LAT 45.410473°; LONG 11.880303°

*Tipo di struttura:* basolo della pavimentazione stradale (MI 422), conservato a sud del laboratorio di restauro

*Collocazione originaria della struttura:* Padova (PD), via Altinate 41

*Coordinate collocazione originaria:* LAT 45.408836°; LONG 11.879971°

*Cronologia:* età romana

*Definizione:* Trachite euganea

*Descrizione petrografica:*

*Minerali fondamentali:* Sa, Bt, Ano, Pl


*Minerali accessori:* Opq, Ap, Ep

*Tessitura:* porfirica (glomero-cumuloporfirica) iatale

*Massa di fondo:* criptocristallina con tessitura feltrosa

*Provenienza attribuita:* Colli Euganei, Monte San Daniele

*Coordinate cava:* LAT 45.344432°; LONG 11.763041°



*ID campione:* CA 122

*Nome campione laboratorio:* PD 3

*Località di prelievo:* Padova (PD), piazza Eremitani 8, Musei Civici agli Eremitani, cortile posteriore

*Coordinate località:* LAT 45.410473°; LONG 11.880303°

*Tipo di struttura:* basolo della pavimentazione stradale (MI 422), conservato a sud del laboratorio di restauro

*Collocazione originaria della struttura:* Padova (PD), via Altinate 41

*Coordinate collocazione originaria:* LAT 45.408836°; LONG 11.879971°

*Cronologia:* età romana

*Definizione:* Trachite euganea

*Descrizione petrografica:*

*Minerali fondamentali:* Ano, Pl, Sa, Bt, Krs, Aug


*Minerali accessori:* Opq, Ap

*Tessitura:* porfirica (glomerulo-cumuloporfirica) seriatata

*Massa di fondo:* microcristallina con tessitura feltrosa

*Provenienza attribuita:* Colli Euganei, Monte Merlo

*Coordinate cava:* LAT 45.376461°; LONG 11.704941°



*ID campione:* CA 123

*Nome campione laboratorio:* PD 4

*Località di prelievo:* Padova (PD), piazza Eremitani 8, Musei Civici agli Eremitani, cortile posteriore

*Coordinate località:* LAT 45.410473°; LONG 11.880303°

*Tipo di struttura:* basolo della pavimentazione stradale (MI 422), conservato presso l'angolo sud-occidentale del cortile

*Collocazione originaria della struttura:* Padova (PD), via Altinate 41

*Coordinate collocazione originaria:* LAT 45.408836°; LONG 11.879971°

*Cronologia:* età romana

*Definizione:* Trachite euganea

*Descrizione petrografica:*

*Minerali fondamentali:* Ano, Pl, Bt, Aug, Sa, Krs


*Minerali accessori:* Opq, Crs, Ap

*Tessitura:* porfirica (glomerulo-cumuloporfirica) seriatata

*Massa di fondo:* microcristallina con tessitura feltrosa

*Provenienza attribuita:* Colli Euganei, Monte Merlo

*Coordinate cava:* LAT 45.376461°; LONG 11.704941°



*ID campione:* CA 124

*Nome campione laboratorio:* PD 5

*Località di prelievo:* Padova (PD), piazza Eremitani 8, Musei Civici agli Eremitani, cortile anteriore

*Coordinate località:* LAT 45.411341°; LONG 11.879681°

*Tipo di struttura:* basolo della pavimentazione stradale (MI 423), localizzato presso il margine occidentale del tratto viario ricostruito

*Collocazione originaria della struttura:* Padova (PD), piazza Cavour

*Coordinate collocazione originaria:* LAT 45.408133°; LONG 11.877729°

*Cronologia:* età romana

*Definizione:* Trachite euganea

*Descrizione petrografica:*

*Minerali fondamentali:* Sa, Bt, Ano, Pl


*Minerali accessori:* Qz, Opq, Ap

*Tessitura:* porfirica (glomero-cumuloporfirica) iatale

*Massa di fondo:* microcristallina con tessitura feltrosa

*Provenienza attribuita:* Colli Euganei, Monte San Daniele

*Coordinate cava:* LAT 45.344432°; LONG 11.763041°



*ID campione:* CA 125

*Nome campione laboratorio:* PD 6

*Località di prelievo:* Padova (PD), piazza Eremitani 8, Musei Civici agli Eremitani, cortile anteriore

*Coordinate località:* LAT 45.411341°; LONG 11.879681°

*Tipo di struttura:* blocco del cordolo stradale (MI 424), localizzato lungo il margine settentrionale della carreggiata, presso il limite nord-orientale del tratto viario ricostruito

*Collocazione originaria della struttura:* Padova (PD), piazza Cavour

*Coordinate collocazione originaria:* LAT 45.408133°; LONG 11.877729°

*Cronologia:* età romana

*Definizione:* Trachite euganea

*Descrizione petrografica:*

*Minerali fondamentali:* Ano, Pl, Bt

*Minerali accessori:* Crs, Opq, Ap

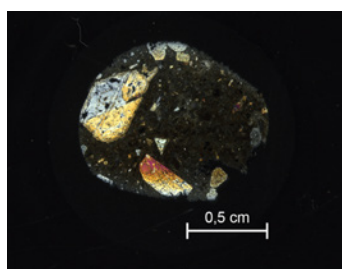
*Tessitura:* porfirica iatale

*Massa di fondo:* criptocristallina con tessitura feltrosa

*Provenienza attribuita:* Colli Euganei, Monte Oliveto

*Coordinata cava:* LAT 45.319534°; LONG 11.773906°

*Note:* campione di dimensioni molto ridotte



*ID campione:* CA 126

*Nome campione laboratorio:* PD 7

*Località di prelievo:* Padova (PD), piazza Eremitani 8, Musei Civici agli Eremitani, cortile anteriore

*Coordinate località:* LAT 45.411341°; LONG 11.879681°

*Tipo di struttura:* blocco parallelepipedo in cui è ricavata una canaletta di scolo (MI 1554)

*Collocazione originaria della struttura:* ignota, probabilmente Padova (PD)

*Cronologia:* età romana

*Definizione:* Trachite euganea

*Descrizione petrografica:*

*Minerali fondamentali:* Ano, Pl, Sa, Bt, Krs, Aug


*Minerali accessori:* Opq, Ap

*Tessitura:* porfirica (glomero-cumuloporfirica) seriatà

*Massa di fondo:* microcristallina con tessitura feltrosa

*Provenienza attribuita:* Colli Euganei, Monte Merlo

*Coordinate cava:* LAT 45.376461°; LONG 11.704941°



*ID campione:* CA 127

*Nome campione laboratorio:* PD 8

*Località di prelievo:* Padova (PD), ponte San Lorenzo

*Coordinate località:* LAT 45.406139°; LONG 11.877795°

*Tipo di struttura:* blocco della pila tra la prima e la seconda arcata da est del ponte (MI 425), localizzato sulla fronte occidentale del rostro rivolto verso sud.

*Cronologia:* 40-30 a.C.

*Definizione:* Trachite euganea

*Descrizione petrografica:*

*Minerali fondamentali:* Sa, Pl, Bt, Ano


*Minerali accessori:* Qz, Opq, Ap, Ep, Cal

*Tessitura:* porfirica (glomero-cumuloporfirica) iatale

*Massa di fondo:* microcristallina con tessitura feltrosa

*Provenienza attribuita:* Colli Euganei, Monte San Daniele

*Coordinate cava:* LAT 45.344432°; LONG 11.763041°





*ID campione:* CA 129

*Nome campione laboratorio:* PD 10

*Località di prelievo:* Padova (PD), ponte San Lorenzo

*Coordinate località:* LAT 45.406139°; LONG 11.877795°

*Tipo di struttura:* concio dell'arco di testata della prima arcata da est del ponte (MI 426), localizzato nella porzione orientale della fronte settentrionale dell'arcata.

*Cronologia:* 40-30 a.C.

*Definizione:* Trachite euganea

*Descrizione petrografica:*

*Minerali fondamentali:* Sa, Bt, Ano, Pl


*Minerali accessori:* Qz, Opq, Ap, Ep

*Tessitura:* porfirica (glomeroporfirica) iatale

*Massa di fondo:* microcristallina con tessitura feltrosa

*Provenienza attribuita:* Colli Euganei, Monte San Daniele

*Coordinate cava:* LAT 45.344432°; LONG 11.763041°



*ID campione:* CA 130

*Nome campione laboratorio:* PD 11

*Località di prelievo:* Padova (PD), via Verdi 13, palazzo Montivecchi

*Coordinate località:* LAT 45.409097°; LONG 11.873482°

*Tipo di struttura:* basolo della pavimentazione stradale (MI 430), localizzato subito oltre il limite orientale dell'ingombro del muro di età contemporanea, lungo il margine meridionale del tratto viario

*Cronologia:* I sec. a.C.

*Definizione:* Trachite euganea

*Descrizione petrografica:*

*Minerali fondamentali:* Sa, Bt, Ano, Pl



*Minerali accessori:* Qz, Opq, Ap, Ep

*Tessitura:* porfirica (glomerocumuloporfirica) iatale

*Massa di fondo:* microcristallina con tessitura feltrosa

*Provenienza attribuita:* Colli Euganei, Monte San Daniele

*Coordinate cava:* LAT 45.344432°; LONG 11.763041°



*ID campione:* CA 131

*Nome campione laboratorio:* AL 1

*Località di prelievo:* Quarto d'Altino (VE), via Sant'Eliodoro, a est della vecchia sede del Museo Archeologico Nazionale

*Coordinate località:* LAT 45.546323°; LONG 12.400243°

*Tipo di struttura:* basolo della pavimentazione stradale (MI 432), localizzato al centro della carreggiata, a metà del tratto viario conservato

*Cronologia:* II sec. d.C.

*Definizione:* Trachite euganea

*Descrizione petrografica:*

*Minerali fondamentali:* Sa, Bt, Pl, Ano



*Minerali accessori:* Qz, Opq, Ap, Zrn

*Tessitura:* porfirica (glomerulo-cumuloporfirica) iatale

*Massa di fondo:* microcristallina con tessitura feltrosa

*Provenienza attribuita:* Colli Euganei, Monte San Daniele

*Coordinate cava:* LAT 45.344432°; LONG 11.763041°



*ID campione:* CA 132

*Nome campione laboratorio:* AL 2

*Località di prelievo:* Quarto d'Altino (VE), via Sant'Eliodoro, a est della vecchia sede del Museo Archeologico Nazionale

*Coordinate località:* LAT 45.546323°; LONG 12.400243°

*Tipo di struttura:* basolo della pavimentazione stradale (MI 432), localizzato al centro della carreggiata, a metà del tratto viario conservato

*Cronologia:* II sec. d.C.

*Definizione:* Trachite euganea

*Descrizione petrografica:*

*Minerali fondamentali:* Ano, Pl, Bt, Krs, Sa



*Minerali accessori:* Opq, Ap

*Tessitura:* porfirica (glomerulo-cumuloporfirica) seriatata

*Massa di fondo:* microcristallina con tessitura feltrosa

*Provenienza attribuita:* Colli Euganei, Monte Merlo

*Coordinate cava:* LAT 45.376461°; LONG 11.704941°



*ID campione:* CA 133

*Nome campione laboratorio:* AL 3

*Località di prelievo:* Quarto d'Altino (VE), via Sant'Eliodoro, a est della vecchia sede del Museo Archeologico Nazionale

*Coordinate località:* LAT 45.546323°; LONG 12.400243°

*Tipo di struttura:* basolo della pavimentazione stradale (MI 432), localizzato presso il margine settentrionale della carreggiata, a metà del tratto viario conservato

*Cronologia:* II sec. d.C.

*Definizione:* Trachite euganea

*Descrizione petrografica:*

*Minerali fondamentali:* An, Pl, Bt, Sa, Aug, Krs


*Minerali accessori:* Crs, Opq, Ap, Zrn

*Tessitura:* porfirica (glomero-cumuloporfirica) seriatà

*Massa di fondo:* microcristallina con tessitura feltrosa

*Provenienza attribuita:* Colli Euganei, Monte Merlo

*Coordinate cava:* LAT 45.376461°; LONG 11.704941°



*ID campione:* CA 134

*Nome campione laboratorio:* AL 4

*Località di prelievo:* Quarto d'Altino (VE), via Sant'Eliodoro, a est della vecchia sede del Museo Archeologico Nazionale

*Coordinate località:* LAT 45.546323°; LONG 12.400243°

*Tipo di struttura:* basolo della pavimentazione stradale (MI 432), localizzato al centro della carreggiata, presso il limite orientale del tratto viario conservato

*Cronologia:* II sec. d.C.

*Definizione:* Trachite euganea

*Descrizione petrografica:*

*Minerali fondamentali:* Pl, An, Sa, Bt, Krs, Aug


*Minerali accessori:* Opq, Ap, Zrn

*Tessitura:* porfirica (glomero-cumuloporfirica) seriatà

*Massa di fondo:* microcristallina con tessitura feltrosa

*Provenienza attribuita:* Colli Euganei, Monte Merlo

*Coordinate cava:* LAT 45.376461°; LONG 11.704941°



*ID campione:* CA 135

*Nome campione laboratorio:* AL 5

*Località di prelievo:* Quarto d'Altino (VE), via Sant'Eliodoro, a est della vecchia sede del Museo Archeologico Nazionale

*Coordinate località:* LAT 45.546323°; LONG 12.400243°

*Tipo di struttura:* basolo della pavimentazione stradale (MI 432), localizzato presso il margine meridionale della carreggiata, presso il limite occidentale del tratto viario conservato

*Cronologia:* II sec. d.C.

*Definizione:* Trachite euganea

*Descrizione petrografica:*

*Minerali fondamentali:* Sa, Bt, Pl, An



*Minerali accessori:* Opq, Qz, Ap

*Tessitura:* porfirica (glomerulo-cumuloporfirica) iatale

*Massa di fondo:* criptocristallina con tessitura feltrosa

*Provenienza attribuita:* Colli Euganei, Monte San Daniele

*Coordinate cava:* LAT 45.344432°; LONG 11.763041°



*ID campione:* CA 136

*Nome campione laboratorio:* AL 6

*Località di prelievo:* Quarto d'Altino (VE), via Sant'Eliodoro, a est della vecchia sede del Museo Archeologico Nazionale

*Coordinate località:* LAT 45.546323°; LONG 12.400243°

*Tipo di struttura:* blocco del cordolo stradale (MI 433), localizzato presso il margine settentrionale della carreggiata, a metà del tratto viario conservato

*Cronologia:* II sec. d.C.

*Definizione:* Trachite euganea

*Descrizione petrografica:*

*Minerali fondamentali:* An, Bt, Krs



*Minerali accessori:* Opq, Ap, Ttn

*Tessitura:* porfirica (glomeroporfirica) iatale

*Massa di fondo:* microcristallina con tessitura trachitica

*Provenienza attribuita:* Colli Euganei, Monselice

*Coordinate cava:* LAT 45.242784°; LONG 11.753854°



*ID campione:* CA 137

*Nome campione laboratorio:* AL 7

*Località di prelievo:* Quarto d'Altino(VE), via Sant'Eliodoro, a est della vecchia sede del Museo Archeologico Nazionale

*Coordinate località:* LAT 45.546323°; LONG 12.400243°

*Tipo di struttura:* basolo della pavimentazione stradale (MI 432), localizzato al centro della carreggiata, a metà del tratto viario conservato

*Cronologia:* II sec. d.C.

*Definizione:* Trachite euganea

*Descrizione petrografica:*

*Minerali fondamentali:* Sa, Bt, An, Pl



*Minerali accessori:* Qz, Opq, Ap

*Tessitura:* porfirica (glomerulo-cumuloporfirica) iatale

*Massa di fondo:* da microcristallina a criptocristallina con tessitura feltrosa

*Provenienza attribuita:* Colli Euganei, Monte San Daniele

*Coordinate cava:* LAT 45.344432°; LONG 11.763041°



*ID campione:* CA 138

*Nome campione laboratorio:* AL 8

*Località di prelievo:* Quarto d'Altino (VE), via Sant'Eliodoro, a nord della vecchia sede del Museo Archeologico Nazionale

*Coordinate località:* LAT 45.547°; LONG 12.39984°

*Tipo di struttura:* basolo della pavimentazione stradale (MI 434), localizzato lungo il margine occidentale del tratto viario conservato

*Cronologia:* età romana

*Definizione:* Trachite euganea

*Descrizione petrografica:*

*Minerali fondamentali:* An, Bt, Aug, Pl, Krs


*Minerali accessori:* Opq, Ap, Ttn

*Tessitura:* porfirica (glomerulo-cumuloporfirica) iatale

*Massa di fondo:* microcristallina con tessitura trachitica

*Provenienza attribuita:* Colli Euganei, Monselice

*Coordinate cava:* LAT 45.242784°; LONG 11.753854°



*ID campione:* CA 139

*Nome campione laboratorio:* AL 9

*Località di prelievo:* Quarto d'Altino (VE), via Sant'Eliodoro, a nord della vecchia sede del Museo Archeologico Nazionale

*Coordinate località:* LAT 45.547°; LONG 12.39984°

*Tipo di struttura:* basolo della pavimentazione stradale (MI 434), localizzato lungo il margine orientale del tratto viario conservato

*Cronologia:* età romana

*Definizione:* Trachite euganea

*Descrizione petrografica:*

*Minerali fondamentali:* Ano, Bt, Aug, Krs


*Minerali accessori:* Opq, Ap, Ttn

*Tessitura:* porfirica (glomeroporfirica) iatale

*Massa di fondo:* microcristallina con tessitura trachitica

*Provenienza attribuita:* Colli Euganei, Monselice

*Coordinate cava:* LAT 45.242784°; LONG 11.753854°



*ID campione:* CA 140

*Nome campione laboratorio:* ES 1

*Località di prelievo:* Este (PD), via Negri 9/C, Museo Archeologico Nazionale Atestino, cortile esterno

*Coordinate località:* LAT 45.229413°; LONG 11.656624°

*Tipo di struttura:* basolo della pavimentazione stradale (MI 370), localizzato al centro del tratto viario ricostruito

*Collocazione originaria della struttura:* Este (PD), incrocio tra via Pellesina, via Francesconi e via San Fermo

*Coordinate collocazione originaria:* LAT 45.227279°; LONG 11.649631°

*Cronologia:* età romana

*Definizione:* Trachite euganea

*Descrizione petrografica:*

*Minerali fondamentali:* Ano, Bt, Aug, Krs



*Minerali accessori:* Opq, Ap, Ttn

*Tessitura:* porfirica (glomeroporfirica) iatale

*Massa di fondo:* microcristallina con tessitura trachitica

*Provenienza attribuita:* Colli Euganei, Monselice

*Coordinate cava:* LAT 45.242784°; LONG 11.753854°



*ID campione:* CA 141

*Nome campione laboratorio:* ES 2

*Località di prelievo:* Este (PD), via Albrizzi 10-20

*Coordinate località:* LAT 45.229728°; LONG 11.647503°

*Tipo di struttura:* blocco del cordolo stradale (MI 436), localizzato lungo il margine orientale della carreggiata, nella porzione meridionale del tratto viario conservato

*Cronologia:* I sec. d.C.

*Definizione:* Trachite euganea

*Descrizione petrografica:*

*Minerali fondamentali:* Ano, Bt, Krs


*Minerali accessori:* Opq, Ap, Ep, Zrn

*Tessitura:* porfirica (glomeroporfirica) iatale

*Massa di fondo:* da microcristallina a criptocristallina con tessitura trachitica

*Provenienza attribuita:* Colli Euganei, Monselice

*Coordinate cava:* LAT 45.242784°; LONG 11.753854°



*ID campione:* CA 142

*Nome campione laboratorio:* ES 3

*Località di prelievo:* Este (PD), via Albrizzi 10-20

*Coordinate località:* LAT 45.229728°; LONG 11.647503°

*Tipo di struttura:* blocco del cordolo stradale (MI 436), localizzato lungo il margine orientale della carreggiata, nella porzione settentrionale del tratto viario conservato

*Cronologia:* I sec. d.C.

*Definizione:* Trachite euganea

*Descrizione petrografica:*

*Minerali fondamentali:* Ano, Bt, Krs, Sa, Pl



*Minerali accessori:* Opq, Ap, Zrn

*Tessitura:* porfirica (glomeroporfirica) iatale

*Massa di fondo:* microcristallina con tessitura trachitica

*Provenienza attribuita:* Colli Euganei, Monselice

*Coordinate cava:* LAT 45.242784°; LONG 11.753854°



*ID campione:* CA 143

*Nome campione laboratorio:* ES 4

*Località di prelievo:* Este (PD), via Albrizzi 10-20

*Coordinate località:* LAT 45.229728°; LONG 11.647503°

*Tipo di struttura:* basolo della pavimentazione stradale (MI 375), localizzato al centro della carreggiata, presso il limite meridionale del tratto viario conservato

*Cronologia:* I sec. d.C.

*Definizione:* Trachite euganea

*Descrizione petrografica:*

*Minerali fondamentali:* Ano, Bt, Krs, Aug


*Minerali accessori:* Opq, Ap, Ep

*Tessitura:* porfirica (glomeroporfirica) iatale

*Massa di fondo:* da microcristallina a criptocristallina con tessitura trachitica

*Provenienza attribuita:* Colli Euganei, Monselice

*Coordinate cava:* LAT 45.242784°; LONG 11.753854°



*ID campione:* CA 144

*Nome campione laboratorio:* ES 5

*Località di prelievo:* Este (PD), via Albrizzi 10-20

*Coordinate località:* LAT 45.229728°; LONG 11.647503°

*Tipo di struttura:* basolo della pavimentazione stradale (MI 375), localizzato presso il margine orientale della carreggiata, nella porzione centrale del tratto viario conservato

*Cronologia:* I sec. d.C.

*Definizione:* Trachite euganea

*Descrizione petrografica:*

*Minerali fondamentali:* Ano, Bt, Aug, Krs



*Minerali accessori:* Opq, Qz, Ap, Ttn

*Tessitura:* porfirica (glomeroporfirica) iatale

*Massa di fondo:* microcristallina con tessitura trachitica

*Provenienza attribuita:* Colli Euganei, Monselice

*Coordinate cava:* LAT 45.242784°; LONG 11.753854°





*ID campione:* CA 145

*Nome campione laboratorio:* CS 1

*Località di prelievo:* Concordia Sagittaria, incrocio tra viale VIII marzo e via Claudia

*Coordinate località:* LAT 45.760228°; LONG 12.843657°

*Tipo di struttura:* blocco del cordolo stradale (MI 530), localizzato lungo il margine orientale della carreggiata, presso il limite settentrionale del tratto viario ricostruito

*Cronologia:* età romana

*Definizione:* Trachite euganea

*Descrizione petrografica:*

*Minerali fondamentali:* Pl, Ano, Bt, Sa, Krs



*Minerali accessori:* Crs, Opq, Ap, Zrn

*Tessitura:* porfirica (glomero-cumuloporfirica) iatale

*Massa di fondo:* microcristallina con tessitura feltrosa

*Provenienza attribuita:* Colli Euganei, Monte Oliveto

*Coordinate cava:* LAT 45.319534°; LONG 11.773906°



*ID campione:* CA 146

*Nome campione laboratorio:* CS 2

*Località di prelievo:* Concordia Sagittaria, incrocio tra viale VIII marzo e via Claudia

*Coordinate località:* LAT 45.760228°; LONG 12.843657°

*Tipo di struttura:* basolo della pavimentazione stradale (MI 529), localizzato lungo il margine occidentale della carreggiata, presso il limite settentrionale del tratto viario ricostruito

*Cronologia:* età romana

*Definizione:* Trachite euganea

*Descrizione petrografica:*

*Minerali fondamentali:* Ano, Pl, Bt, Aug


*Minerali accessori:* Opq, Crs, Ap

*Tessitura:* porfirica (glomero-cumuloporfirica) iatale

*Massa di fondo:* microcristallina con tessitura feltrosa

*Provenienza attribuita:* Colli Euganei, area di Zovon

*Coordinate cava:* LAT 45.338901°; LONG 11.651101° (coordinate della cava di Monte Rovarolla).



*ID campione:* CA 147

*Nome campione laboratorio:* CS 3

*Località di prelievo:* Concordia Sagittaria (VE), via San Pietro, fondo Borriero

*Coordinate località:* LAT 45.758568°; LONG 12.837972°

*Tipo di struttura:* lastra del paramento della pila tra la prima e la seconda arcata da ovest del ponte (MI 475), fronte settentrionale

*Cronologia:* età augustea

*Definizione:* Trachite euganea

*Descrizione petrografica:*

*Minerali fondamentali:* Pl, Ano, Bt, Aug, Sa, Krs



*Minerali accessori:* Opq, Crs, Ap, Ep

*Tessitura:* porfirica (glomerulo-cumuloporfirica) serciata

*Massa di fondo:* microcristallina con tessitura feltrosa

*Provenienza attribuita:* Colli Euganei, Monte Merlo

*Coordinate cava:* LAT 45.376461°; LONG 11.704941°



*ID campione:* CA 148

*Nome campione laboratorio:* CS 4

*Località di prelievo:* Concordia Sagittaria (VE), via San Pietro, fondo Borriero

*Coordinate località:* LAT 45.758568°; LONG 12.837972°

*Tipo di struttura:* concio della prima arcata da ovest del ponte (MI 476), fronte settentrionale.

*Cronologia:* età augustea

*Definizione:* Trachite euganea

*Descrizione petrografica:*

*Minerali fondamentali:* Pl, Ano, Bt, Aug, Sa, Krs


*Minerali accessori:* Opq, Crs, Ap, Zrn

*Tessitura:* porfirica (glomerulo-cumuloporfirica) serciata

*Massa di fondo:* microcristallina con tessitura feltrosa

*Provenienza attribuita:* Colli Euganei, Monte Merlo

*Coordinate cava:* LAT 45.376461°; LONG 11.704941°



*ID campione:* CA 151

*Nome campione laboratorio:* CS 7

*Località di prelievo:* Concordia Sagittaria (VE), via Claudia, presso la porta urbica

*Coordinate località:* LAT 45.75727°; LONG 12.845473°

*Tipo di struttura:* basolo della pavimentazione stradale (MI 346), localizzato al centro della carreggiata, presso il limite occidentale del tratto viario visibile

*Cronologia:* fine del I sec. a.C. - inizio del I sec. d.C.

*Definizione:* Trachite euganea

*Descrizione petrografica:*

*Minerali fondamentali:* Ano, Bt, Aug


*Minerali accessori:* Opq, Crs, Ap

*Tessitura:* porfirica (glomeroporfirica) iatale

*Massa di fondo:* microcristallina con tessitura trachitica

*Provenienza attribuita:* Colli Euganei, Monselice

*Coordinate cava:* LAT 45.242784°; LONG 11.753854°



*ID campione:* CA 152

*Nome campione laboratorio:* CS 8

*Località di prelievo:* Concordia Sagittaria (VE), via Claudia, presso la porta urbica

*Coordinate località:* LAT 45.75727°; LONG 12.845473°

*Tipo di struttura:* basolo della pavimentazione stradale (MI 346), localizzato al centro della carreggiata, presso il limite orientale del tratto viario visibile, a ridosso della porta urbica

*Cronologia:* fine del I sec. a.C. - inizio del I sec. d.C.

*Definizione:* Trachite euganea

*Descrizione petrografica:*

*Minerali fondamentali:* Pl, Ano, Bt, Sa


*Minerali accessori:* Crs, Opq, Ap

*Tessitura:* porfirica (glomerocumuloporfirica) iatale

*Massa di fondo:* microcristallina con tessitura feltrosa

*Provenienza attribuita:* Colli Euganei, Monte Oliveto

*Coordinate cava:* LAT 45.319534°; LONG 11.773906°



*ID campione:* CA 153

*Nome campione laboratorio:* CS 9

*Località di prelievo:* Concordia Sagittaria (VE), via Claudia, presso la porta urbica

*Coordinate località:* LAT 45.75727°; LONG 12.845473°

*Tipo di struttura:* basolo della pavimentazione stradale (MI 346), localizzato lungo il margine settentrionale della carreggiata, presso il limite orientale del tratto viario visibile, a ridosso della porta urbica e a est del campione CA 154

*Cronologia:* fine del I sec. a.C. - inizio del I sec. d.C.

*Definizione:* Trachite euganea

*Descrizione petrografica:*

*Minerali fondamentali:* Ano, Bt, Krs, Sa



*Minerali accessori:* Opq, Ap, Ttn

*Tessitura:* porfirica (glomerulo-cumuloporfirica) iatale

*Massa di fondo:* microcristallina con tessitura trachitica

*Provenienza attribuita:* Colli Euganei, Monselice

*Coordinate cava:* LAT 45.242784°; LONG 11.753854°



*ID campione:* CA 154

*Nome campione laboratorio:* CS 10

*Località di prelievo:* Concordia Sagittaria (VE), via Claudia, presso la porta urbica

*Coordinate località:* LAT 45.75727°; LONG 12.845473°

*Tipo di struttura:* basolo della pavimentazione stradale (MI 346), localizzato lungo il margine settentrionale della carreggiata, presso il limite orientale del tratto viario visibile, a ridosso della porta urbica e a ovest del campione CA 153

*Cronologia:* fine del I sec. a.C. - inizio del I sec. d.C.

*Definizione:* Trachite euganea

*Descrizione petrografica:*

*Minerali fondamentali:* Ano, Bt, Aug, Krs


*Minerali accessori:* Opq, Crs, Ap, Ttn

*Tessitura:* porfirica (glomeroporfirica) iatale

*Massa di fondo:* microcristallina con tessitura da feltrosa a trachitica

*Provenienza attribuita:* Colli Euganei, Monselice

*Coordinate cava:* LAT 45.242784°; LONG 11.753854°



*ID campione:* CA 155

*Nome campione laboratorio:* CS 11

*Località di prelievo:* Concordia Sagittaria (VE), piazza Cardinal Costantini

*Coordinate località:* LAT 45.756325°; LONG 12.844892°

*Tipo di struttura:* basolo della pavimentazione stradale (MI 349), localizzato al centro della carreggiata, presso il limite occidentale del tratto viario visibile

*Cronologia:* 30 a.C.

*Definizione:* Trachite euganea

*Descrizione petrografica:*

*Minerali fondamentali:* Sa, Bt, Pl, Ano



*Minerali accessori:* Qz, Opq, Ap

*Tessitura:* porfirica (glomero-cumuloporfirica) iatale

*Massa di fondo:* da microcristallina a criptocristallina con tessitura feltrosa

*Provenienza attribuita:* Colli Euganei, Monte San Daniele

*Coordinate cava:* LAT 45.344432°; LONG 11.763041°



*ID campione:* CA 156

*Nome campione laboratorio:* CS 12

*Località di prelievo:* Concordia Sagittaria (VE), piazza Cardinal Costantini

*Coordinate località:* LAT 45.756325°; LONG 12.844892°

*Tipo di struttura:* blocco del cordolo stradale (MI 350), localizzato lungo il margine settentrionale della carreggiata, presso il limite occidentale del tratto viario visibile

*Cronologia:* 30 a.C.

*Definizione:* Trachite euganea

*Descrizione petrografica:*

*Minerali fondamentali:* Pl, Sa, Ano, Bt


*Minerali accessori:* Opq, Crs, Ap

*Tessitura:* porfirica (glomero-cumuloporfirica) debolmente seriat

*Massa di fondo:* microcristallina con tessitura feltrosa

*Provenienza attribuita:* Colli Euganei, Monte Oliveto

*Coordinate cava:* LAT 45.319534°; LONG 11.773906°



*ID campione:* CA 157

*Nome campione laboratorio:* CS 13

*Località di prelievo:* Concordia Sagittaria (VE), piazza Cardinal Costantini

*Coordinate località:* LAT 45.756325°; LONG 12.844892°

*Tipo di struttura:* basolo della pavimentazione stradale (MI 349), localizzato al centro della carreggiata, presso il limite occidentale del tratto viario visibile

*Cronologia:* 30 a.C.

*Definizione:* Trachite euganea

*Descrizione petrografica:*

*Minerali fondamentali:* Sa, Bt, Ano, Pl



*Minerali accessori:* Qz, Opq, Ap, Ep

*Tessitura:* porfirica (glomerulo-cumuloporfirica) iatale

*Massa di fondo:* microcristallina con tessitura feltrosa

*Provenienza attribuita:* Colli Euganei, Monte San Daniele

*Coordinate cava:* LAT 45.344432°; LONG 11.763041°



*ID campione:* CA 158

*Nome campione laboratorio:* CS 14

*Località di prelievo:* Concordia Sagittaria (VE), piazza Cardinal Costantini

*Coordinate località:* LAT 45.756325°; LONG 12.844892°

*Tipo di struttura:* basolo della pavimentazione stradale (MI 349), localizzato al centro della carreggiata, presso la porzione centrale del tratto viario visibile

*Cronologia:* 30 a.C.

*Definizione:* Trachite euganea

*Descrizione petrografica:*

*Minerali fondamentali:* Ano, Bt, Aug, Sa, Krs



*Minerali accessori:* Opq, Ap, Ttn

*Tessitura:* porfirica (glomerulo-cumuloporfirica) iatale

*Massa di fondo:* microcristallina con tessitura trachitica

*Provenienza attribuita:* Colli Euganei, Monselice

*Coordinate cava:* LAT 45.242784°; LONG 11.753854°



*ID campione:* CA 159

*Nome campione laboratorio:* CS 15

*Località di prelievo:* Concordia Sagittaria (VE), piazza Cardinal Costantini

*Coordinate località:* LAT 45.756325°; LONG 12.844892°

*Tipo di struttura:* basolo della pavimentazione stradale (MI 349), localizzato al centro della carreggiata, presso il limite orientale del tratto viario visibile

*Cronologia:* 30 a.C.

*Definizione:* Trachite euganea

*Descrizione petrografica:*

*Minerali fondamentali:* Sa, Bt, Pl, Ano



*Minerali accessori:* Qz, Opq, Ap, Zrn, Ep

*Tessitura:* porfirica (glomero-cumuloporfirica) iatale

*Massa di fondo:* da microcristallina a criptocristallina con tessitura feltrosa

*Provenienza attribuita:* Colli Euganei, Monte San Daniele

*Coordinate cava:* LAT 45.344432°; LONG 11.763041°



*ID campione:* CA 160

*Nome campione laboratorio:* OD 1

*Località di prelievo:* Oderzo (TV), calle Pretoria 6

*Coordinate località:* LAT 45.78278°; LONG 12.494429°

*Tipo di struttura:* basolo della pavimentazione stradale (MI 542), localizzato presso il margine sud-occidentale della carreggiata, a ovest della soglia delle mura tardo-antiche e a nord del campione CA 161

*Cronologia:* fine del I sec. a.C. - inizio del I sec. d.C. oppure III-IV sec. d.C.

*Definizione:* Trachite euganea

*Descrizione petrografica:*

*Minerali fondamentali:* Ano, Bt, Krs



*Minerali accessori:* Opq, Ap, Ttn, Zrn

*Tessitura:* porfirica (glomeroporfirica) iatale

*Massa di fondo:* microcristallina con tessitura feltrosa, a luoghi trachitica

*Provenienza attribuita:* Colli Euganei, Monselice

*Coordinate cava:* LAT 45.242784°; LONG 11.753854°



*ID campione:* CA 161

*Nome campione laboratorio:* OD 2

*Località di prelievo:* Oderzo (TV), calle Pretoria 6

*Coordinate località:* LAT 45.78278°; LONG 12.494429°

*Tipo di struttura:* basolo della pavimentazione stradale (MI 542), localizzato presso il margine sud-occidentale della carreggiata, a ovest della soglia delle mura tardo-antiche e a sud del campione CA 160

*Cronologia:* fine del I sec. a.C. - inizio del I sec. d.C. oppure III-IV sec. d.C.

*Definizione:* Trachite euganea

*Descrizione petrografica:*

*Minerali fondamentali:* Sa, Bt, Ano



*Minerali accessori:* Qz, Opq, Ap, Ep

*Tessitura:* porfirica (glomerulo-cumuloporfirica) iatale

*Massa di fondo:* microcristallina con tessitura feltrosa

*Provenienza attribuita:* Colli Euganei, Monte San Daniele

*Coordinate cava:* LAT 45.344432°; LONG 11.763041°



*ID campione:* CA 162

*Nome campione laboratorio:* OD 3

*Località di prelievo:* Oderzo (TV), galleria tra piazza Vittorio Emanuele e piazza Castello

*Coordinate località:* LAT 45.783367°; LONG 12.493512°

*Tipo di struttura:* basolo della pavimentazione stradale (MI 550), localizzato presso il limite sud-occidentale del tratto viario visibile

*Cronologia:* età cesariano-augustea

*Definizione:* Trachite euganea

*Descrizione petrografica:*

*Minerali fondamentali:* Sa, Pl, Bt, Ano



*Minerali accessori:* Qz, Opq, Ap

*Tessitura:* porfirica (glomerulo-cumuloporfirica) iatale

*Massa di fondo:* microcristallina con tessitura feltrosa

*Provenienza attribuita:* Colli Euganei, Monte San Daniele

*Coordinate cava:* LAT 45.344432°; LONG 11.763041°





*ID campione:* CA 163

*Nome campione laboratorio:* OD 4

*Località di prelievo:* Oderzo (TV), area tra via Roma e via Mazzini, ex proprietà Vizzotto, poi Aliprandi (ex Magazzini Simonetti)

*Coordinate località:* LAT 45.78362°; LONG 12.491922°

*Tipo di struttura:* lastra della pavimentazione della piazza forense (M I551), localizzata presso il limite nord-occidentale del settore occidentale del foro attualmente visibile

*Cronologia:* età augustea

*Definizione:* Trachite euganea

*Descrizione petrografica:*

*Minerali fondamentali:* An, Pl, Bt, Sa


*Minerali accessori:* Crs, Opq, Ap, Ep

*Tessitura:* porfirica (glomero-cumuloporfirica) iatale

*Massa di fondo:* microcristallina con tessitura feltrosa

*Provenienza attribuita:* Colli Euganei, Monte Oliveto

*Coordinate cava:* LAT 45.319534°; LONG 11.773906°



*ID campione:* CA 164

*Nome campione laboratorio:* OD 5

*Località di prelievo:* Oderzo (TV), area tra via Roma e via Mazzini, ex proprietà Vizzotto, poi Aliprandi (ex Magazzini Simonetti)

*Coordinate località:* LAT 45.78362°; LONG 12.491922°

*Tipo di struttura:* lastra della pavimentazione della piazza forense (MI 551), localizzata presso il limite sud-orientale del settore occidentale del foro attualmente visibile e a sud del campione CA 165

*Cronologia:* età augustea

*Definizione:* Trachite euganea

*Descrizione petrografica:*

*Minerali fondamentali:* An, Pl, Bt, Sa


*Minerali accessori:* Crs, Opq, Ap, Ep

*Tessitura:* porfirica (glomero-cumuloporfirica) iatale

*Massa di fondo:* da microcristallina a criptocristallina con tessitura da feltrosa a trachitica

*Provenienza attribuita:* Colli Euganei, Monte Oliveto

*Coordinate cava:* LAT 45.319534°; LONG 11.773906°



*ID campione:* CA 165

*Nome campione laboratorio:* OD 6

*Località di prelievo:* Oderzo (TV), area tra via Roma e via Mazzini, ex proprietà Vizzotto, poi Aliprandi (ex Magazzini Simonetti)

*Coordinate località:* LAT 45.78362°; LONG 12.491922°

*Tipo di struttura:* lastra della pavimentazione della piazza forense (MI 551), localizzata presso il limite sud-orientale del settore occidentale del foro attualmente visibile e a nord del campione CA 164

*Cronologia:* età augustea

*Definizione:* Trachite euganea

*Descrizione petrografica:*

*Minerali fondamentali:* Ano, Pl, Bt, Sa


*Minerali accessori:* Crs, Opq, Ap

*Tessitura:* porfirica (glomero-cumuloporfirica) iatale

*Massa di fondo:* da microcristallina a criptocristallina con tessitura feltrosa

*Provenienza attribuita:* Colli Euganei, Monte Oliveto

*Coordinate cava:* LAT 45.319534°; LONG 11.773906°



*ID campione:* CA 166

*Nome campione laboratorio:* OD 7

*Località di prelievo:* Oderzo (TV), area tra via Roma e via Mazzini, ex proprietà Vizzotto, poi Aliprandi (ex Magazzini Simonetti)

*Coordinate località:* LAT 45.783439°; LONG 12.49196°

*Tipo di struttura:* lastra della pavimentazione della piazza forense (MI 551), localizzata presso il limite sud-occidentale del settore occidentale del foro attualmente visibile

*Cronologia:* età augustea

*Definizione:* Trachite euganea

*Descrizione petrografica:*

*Minerali fondamentali:* Pl, Ano, Bt, Krs



*Minerali accessori:* Crs, Opq, Ap

*Tessitura:* porfirica (glomero-cumuloporfirica) iatale

*Massa di fondo:* microcristallina con tessitura feltrosa

*Provenienza attribuita:* Colli Euganei, Monte Oliveto

*Coordinate cava:* LAT 45.319534°; LONG 11.773906°



*ID campione:* CA 167

*Nome campione laboratorio:* OD 8

*Località di prelievo:* Oderzo (TV), area tra via Roma e via Mazzini, ex proprietà Vizzotto, poi Aliprandi (ex Magazzini Simonetti)

*Coordinate località:* LAT 45.783396°; LONG 12.492117°

*Tipo di struttura:* lastra della pavimentazione della piazza forense (MI 551), localizzata presso il limite meridionale del settore centrale del foro attualmente visibile, nel cunicolo di passaggio tra i due settori a cielo aperto

*Cronologia:* età augustea

*Definizione:* Trachite euganea

*Descrizione petrografica:*

*Minerali fondamentali:* Pl, Ano, Bt


*Minerali accessori:* Crs, Opq, Ap, Ep

*Tessitura:* porfirica (glomerulo-cumuloporfirica) iatale

*Massa di fondo:* da microcristallina a criptocristallina con tessitura feltrosa

*Provenienza attribuita:* Colli Euganei, Monte Oliveto

*Coordinate cava:* LAT 45.319534°; LONG 11.773906°



*ID campione:* CA 168

*Nome campione laboratorio:* OD 9

*Località di prelievo:* Oderzo (TV), area tra via Roma e via Mazzini, ex proprietà Vizzotto, poi Aliprandi (ex Magazzini Simonetti)

*Coordinate località:* LAT 45.783215°; LONG 12.492244°

*Tipo di struttura:* lastra della pavimentazione della piazza forense (MI 551), localizzata al centro del settore orientale del foro attualmente visibile e a nord del campione CA 169

*Cronologia:* età augustea

*Definizione:* Trachite euganea

*Descrizione petrografica:*

*Minerali fondamentali:* Pl, Ano, Bt, Krs


*Minerali accessori:* Crs, Opq, Ap

*Tessitura:* porfirica (glomerulo-cumuloporfirica) debolmente seriatà

*Massa di fondo:* da microcristallina a criptocristallina con tessitura feltrosa

*Provenienza attribuita:* Colli Euganei, Monte Oliveto

*Coordinate cava:* LAT 45.319534°; LONG 11.773906°



*ID campione:* CA 169

*Nome campione laboratorio:* OD 10

*Località di prelievo:* Oderzo (TV), area tra via Roma e via Mazzini, ex proprietà Vizzotto, poi Aliprandi (ex Magazzini Simonetti)

*Coordinate località:* LAT 45.783215°; LONG 12.492244°

*Tipo di struttura:* lastra della pavimentazione della piazza forense (MI 551), localizzata al centro del settore orientale del foro attualmente visibile e a sud del campione CA 168

*Cronologia:* età augustea

*Definizione:* Trachite euganea

*Descrizione petrografica:*

*Minerali fondamentali:* Ano, Pl, Bt


*Minerali accessori:* Crs, Opq

*Tessitura:* porfirica (glomerulo-cumuloporfirica) iatale

*Massa di fondo:* criptocristallina con tessitura feltrosa

*Provenienza attribuita:* Colli Euganei, Monte Oliveto

*Coordinate cava:* LAT 45.319534°; LONG 11.773906°



*ID campione:* CA 170

*Nome campione laboratorio:* OD 11

*Località di prelievo:* Oderzo (TV), area tra via Roma e via Mazzini, ex proprietà Vizzotto, poi Aliprandi (ex Magazzini Simonetti)

*Coordinate località:* LAT 45.783237°; LONG 12.49224°

*Tipo di struttura:* lastra della pavimentazione della piazza forense (MI 551), localizzata nella porzione meridionale del settore orientale del foro attualmente visibile

*Cronologia:* età augustea

*Definizione:* Trachite euganea

*Descrizione petrografica:*

*Minerali fondamentali:* Pl, Ano, Bt


*Minerali accessori:* Crs, Opq, Ap

*Tessitura:* porfirica (glomerulo-cumuloporfirica) iatale

*Massa di fondo:* da microcristallina a criptocristallina con tessitura feltrosa

*Provenienza attribuita:* Colli Euganei, Monte Oliveto

*Coordinate cava:* LAT 45.319534°; LONG 11.773906°



*ID campione:* CA 171

*Nome campione laboratorio:* OD 12

*Località di prelievo:* Oderzo (TV), area tra via Roma e via Mazzini, ex proprietà Vizzotto, poi Aliprandi (ex Magazzini Simonetti)

*Coordinate località:* LAT 45.783215°; LONG 12.492244°

*Tipo di struttura:* lastra della pavimentazione della piazza forense (MI 551), localizzata nella porzione centrale del settore centrale del foro attualmente visibile, nel cunicolo di passaggio tra i due settori a cielo aperto

*Cronologia:* età augustea

*Definizione:* Trachite euganea

*Descrizione petrografica:*

*Minerali fondamentali:* Pl, Ano, Bt


*Minerali accessori:* Crs, Opq, Ap, Zrn, Ep

*Tessitura:* porfirica (glomero-cumuloporfirica) iatale

*Massa di fondo:* microcristallina con tessitura feltrosa

*Provenienza attribuita:* Colli Euganei, Monte Oliveto

*Coordinate cava:* LAT 45.319534°; LONG 11.773906°



*ID campione:* CA 172

*Nome campione laboratorio:* OD 13

*Località di prelievo:* Oderzo (TV), area tra via Roma e via Mazzini, ex proprietà Vizzotto, poi Aliprandi (ex Magazzini Simonetti)

*Coordinate località:* LAT 45.783592°; LONG 12.492009°

*Tipo di struttura:* lastra della pavimentazione della piazza forense (MI 551), localizzata lungo il margine nord-orientale del settore occidentale del foro attualmente visibile

*Cronologia:* età augustea

*Definizione:* Trachite euganea

*Descrizione petrografica:*

*Minerali fondamentali:* Pl, Ano, Bt


*Minerali accessori:* Crs, Opq, Ap

*Tessitura:* porfirica (glomero-cumuloporfirica) iatale

*Massa di fondo:* microcristallina con tessitura feltrosa

*Provenienza attribuita:* Colli Euganei, Monte Oliveto

*Coordinate cava:* LAT 45.319534°; LONG 11.773906°



## BIBLIOGRAFIA

- ADAM J.-P. 1977, *A propos du trilithon de Baalbek. Le transport et la mise en œuvre des mégalithes*, in *Syria*, 54, pp. 31-63.
- ADAM J.-P. 2008, *L'arte di costruire presso i romani. Materiali e tecniche*, Biblioteca di archeologia 10, Milano<sup>9</sup> (I ed. 1988).
- Adige 1998 = ... "presso l'Adige ridente". *Recenti rinvenimenti archeologici da Este a Montagnana*, a cura di E. Bianchin Citton, G. Gambacurta, A. Ruta Serafini, Catalogo della mostra, Padova, 1998.
- Adria 1993 = *La centuriazione dell'agro di Adria. La Mostra Archeologica didattica di Villadose. Storia delle scoperte archeologiche nell'area centuriata*, a cura di E. Maragno (= *La centuriazione dell'agro adriese*, Atti del Convegno), Stanghella (PD), 1993.
- Adria 2006 = *Le pietre parlano: il lapidario romano di Adria*, Adria, 2006.
- Emilia 2000 = *Emilia. La cultura romana in Emilia Romagna dal III sec. a.C. all'età costantiniana*, a cura di M. Marini Calvani, Catalogo della mostra (Bologna 2000), Milano, 2000.
- ALFIERI N. 1964, *Le vie di comunicazione dell'Italia Settentrionale*, in *Arte e civiltà romana nell'Italia settentrionale dalla repubblica alla tetrarchia*, a cura di G.A. Mansuelli, I, Catalogo della mostra (Bologna, 20 settembre-22 novembre 1964), Bologna, pp. 55-70.
- ALFIERI N. 1967, *Problemi della rete stradale attorno a Ravenna*, in *Corsi di cultura sull'arte ravennate e bizantina*, 14, pp. 7-20.
- ALFIERI N. 1968, *Tipi navali nel delta antico del Po*, in *Classe 1968*, pp. 187-208.
- ALFIERI N. 2000, *Scritti di topografia antica sulle Marche*, a cura di G. Paci, *Picus*, suppl. VII, Tivoli (Roma).
- ALFÖLDY G. 1984, *Römische Statuen in Venetia et Histria. Epigraphischen Quellen*, Abhandlungen der Heidelberger Akademie der Wissenschaften. Philosophisch-historische Klasse 3, Heidelberg.
- ALFONSI A. 1900, *Este. Giornale degli scavi eseguiti nell'orto della Pia Casa di Ricovero tra gli anni 1895 e 1898*, in *NSc*, pp. 523-551.
- ALFONSI A. 1903a, *Giornale degli scavi eseguiti nella villa Benvenuti nei mesi di maggio e giugno 1902*, in *NSc*, pp. 71-81.
- ALFONSI A. 1903b, *Este. Avanzi di abitazioni antichissime nelle vie Restara e Canevedo*, in *NSc*, pp. 445-453.
- ALFONSI A. 1903c, *Lozzo Atestino. Avanzi di antichissime abitazioni sopra il colle*, in *NSc*, pp. 537-549.

- ALFONSI A. 1906, *Arquà Petrarca. Scoperte occidentali sulle rive del laghetto della Costa*, in *NSc*, pp. 353-355.
- ALFONSI A. 1907a, *Este. Scavi nella necropoli del nord*, in *NSc*, pp. 153-183.
- ALFONSI A. 1907b, *Baone. Nuove scoperte di antichità nell'agro atestino*, in *NSc*, pp. 499-503.
- ALFONSI A. 1908, *Vicenza. Antico sepolcreto cristiano a grandi sarcofagi sopra terra, e titoli funebri di età classica scoperti presso la chiesa di s. Felice*, in *NSc*, pp. 337-340.
- ALFONSI A. 1909, *Este. Nuove esplorazioni nella necropoli settentrionale atestina. Scoperta di un sepolcreto preromano nel predio Alfonsi*, in *NSc*, pp. 149-157.
- ALFONSI A. 1911a, *Este. Scavi nel sepolcreto settentrionale della necropoli atestina nell'area interna del castello medioevale*, in *NSc*, pp. 113-120.
- ALFONSI A. 1911b, *Piovene. Scoperta di una stazione preistorica*, in *NSc*, pp. 273-279.
- ALFONSI A. 1911c, *Este. Scoperta di un pavimento a mosaico*, in *NSc*, pp. 313-315.
- ALFONSI A. 1918, *Este. Scoperte nell'area della città romana*, in *NSc*, pp. 259-261.
- ALFONSI A. 1921a, *Este. Scoperta di un cippo sepolcrale paleoveneto*, in *NSc*, pp. 178-179.
- ALFONSI A. 1921b, *Este. Scoperta casuale di un pozzo di età Romana nella località Casale*, in *NSc*, pp. 293-294.
- ALFONSI A. 1922, *Este - Scoperte archeologiche nella necropoli atestina del nord, riconosciuto nel fondo Rebato*, in *NSc*, pp. 3-54.
- ALFONSI A., CALLEGARI A. 1922, *I confini fra Ateste e Padova e la recente scoperta di un nuovo decreto che li stabiliva*, in *NSc*, pp. 189-190.
- ALFONSI A., GHIRARDINI 1901, *Este. Tombe ed avanzi antichissimi d'abitazioni, scoperti nel sobborgo di Canevedo, gli anni 1898 e '99*, in *NSc*, pp. 467-480.
- ALLAVENA SILVERIO L. 2002, *Un piccolo edificio di epoca romana ad Elvas (Bressanone)*, in *Archäologie* 2002, pp. 444-509.
- ALLAVENA SILVERIO L., RIZZI G. 2002, *La strada romana di Elvas nella viabilità antica della Valle Isarco*, in *Archäologie* 2002, pp. 510-553.
- ALONSO N. 2015, «*Moliendo en ibero, moliendo en griego*»: *aculturación y resistencia tecnológica en el Mediterráneo occidental durante la Edad del Hierro / "Milling in Iberian, milling in Greek": acculturation and technological resistance in the Western Mediterranean during the Iron Age*, in *Vegueta. Anuario de la Facultad de Geografía e Historia*, 15, pp. 23-36
- ALONSO et alii 2011 = ALONSO N., AULINAS M., GARCIA M.T., MARTÍN F., PRATS G., VILA S. 2011, *Manufacturing rotary querns in the 4th century BC fortified settlement of Els Vilars (Arbeca, Catalonia, Spain)*, in *Bread* 2011, pp. 55-65.
- ALONSO MARTINEZ N. 2002, *Le moulin rotatif manuel au nord-est de la Péninsule ibérique : une innovation technique dans le contexte domestique de la mouture des céréales*, in *Moudre et broyer. L'interprétation fonctionnelle de l'outillage de mouture et de broyage dans la Préhistoire et l'Antiquité*, II. *Archéologie et Histoire : du Paléolithique au Moyen Âge*, dirigé par H. Procopiou, R. Treuil, Paris, pp. 111-127.
- Altino 1999 = *Vigilia di romanizzazione, Altino e il Veneto Orientale tra II e I sec. a. C.*, Atti dell'incontro di studio (Venezia, 2-3 dicembre 1997), a cura di G. Cresci Marrone, M. Tirelli, Studi e ricerche sulla Gallia Cisalpina 11, Roma 1999.
- Altino 2001 = *Orizzonti del sacro. Culti e santuari antichi in Altino e nel Veneto orientale* (Venezia, 1-2 dicembre 1999), a cura di G. Cresci Marrone, M. Tirelli, Studi e ricerche sulla Gallia Cisalpina 14, Roma, 2001.
- Altinoi 2009 = Altinoi. *Il santuario altinate: strutture del sacro a confronto e i luoghi di culto lungo la via Annia*, Atti del Convegno (Venezia, 4-6 dicembre 2006), a cura di G. Cresci Marrone, M. Tirelli, Studi e ricerche sulla Gallia Cisalpina 23, Roma, 2009.
- Altino 2011a = *Altino dal cielo: la città telerilevata. Lineamenti di Forma urbis*, Atti del convegno (Venezia, 3 dicembre 2009), a cura di G. Cresci Marrone, M. Tirelli, Studi e ricerche sulla Gallia cisalpina 25, Roma, 2011.
- Altino 2011b = *Altino antica. Dai Veneti a Venezia*, a cura di M. Tirelli, Venezia, 2011.

- Altino* 2003 = *Produzioni, merci e commerci in Altino preromana e romana*, Atti del convegno (Venezia, 12-14 dicembre 2001), a cura di G. Cresci Marrone, M. Tirelli, Studi e ricerche sulla Gallia Cisalpina 17, Roma, 2003.
- AMOURETTI M.-CL. 1986, *Le pain et l'huile dans la Grèce antique*, Annales littéraires de l'Université de Besançon 328, Paris.
- ANDERSON T.J. 2006, *Three Roman quern quarries in Switzerland*, in *Mühlsteinbrüche* 2006, pp. 41-46.
- ANDREOLI E. 1932, *Bologna. Rinvenimenti nella casa Benelli, all'angolo di via Parigi con via Porta di Castello*, in *NSc*, pp. 42-50.
- ANDREOLI E., NEGRIOLI A. 1938, *Foglio 87, Bologna*, Edizione archeologica della carta d'Italia al 100.000, Firenze.
- Anfiteatro* 1981 = *L'anfiteatro di Padova. Miscellanea di Studi, AVen*, suppl. IV, Padova, 1981.
- ANGELINI M.E., CASSATELLA A. 1980, *Nuovo contributo alla topografia di Padova medievale e romana*, in *AVen*, III, pp. 115-142.
- Annia* 1984 = *La via Annia. Memoria e presente*, Quaderni di materiali veneti 20, Venezia, 1984.
- Annia* 2004 = *La via Annia e le sue infrastrutture*, Atti delle Giornate di Studio (Ca' Tron di Roncade (TV), 6-7 novembre 2003), a cura di M.S. Busana, F. Ghedini, Cornuda (TV) 2004.
- Annia* 2009 = *Via Annia. Adria, Padova, Altino, Concordia, Aquileia. Progetto di recupero e valorizzazione di un'antica strada romana*, Atti della Giornata di Studio (Padova, 19 giugno 2008), a cura di F. Veronese, Biblioteca di archeologia 1, Padova 2009.
- Annia* 2010 = ...viam Anniam influentibus palustribus aquis eververatam... *Tradizione, mito, storia e katastrophé di una strada romana*, a cura di G. Rosada, M. Frassine, A.R. Ghiotto, Testis temporum 4, Treviso.
- ANNIBALETTO M. 2010, *Il paesaggio suburbano di Iulia Concordia*, L'album 17, Rubano (PD).
- Anonymi Ticinensis* 1903 = *Anonymi Ticinensis liber de laudibus civitatis ticinensis*, a cura di R. Maiocchi, F. Quintavalle, Città di Castello (PG) 1903.
- ANTONELLI F. 2006, *Alcune riflessioni sul progresso degli studi di marmologia antica*, in *Marmora*, 2, pp. 129-131.
- ANTONELLI *et alii* 2004 = ANTONELLI F., BERNARDINI F., CAPEDE S., LAZZARINI L., MONTAGNARI KOKELJ E. 2004, *Archaeometric study of protohistoric grinding tools of volcanic rocks found in the Karst (Italy-Slovenia) and Istria (Croatia)*, in *Archaeometry*, 4, pp. 537-552.
- ANTONELLI F., LAZZARINI L. 2004a, *Genesi e classificazione delle rocce: principi generali*, in *Pietre* 2004, pp. 11-32.
- ANTONELLI F., LAZZARINI L. 2004b, *La caratterizzazione minero-petrografica e geochimica delle rocce*, in *Pietre* 2004, pp. 33-45.
- ANTONELLI F., LAZZARINI L. 2010, *Mediterranean trade of the most widespread Roman volcanic millstones from Italy and petrochemical markers of their raw materials*, in *JASc*, 37, pp. 2081-2092.
- ANTONELLI F., LAZZARINI L. 2012, *The first archaeometric characterization of roman millstones found in the Aquileia archaeological site (Udine, Italy)*, in *Archaeometry*, 54, pp. 1-17.
- ANTONIAZZI A. 1989, *L'ambiente e la sua evoluzione*, in *Forlì* 1989, pp. 13-28.
- Aquae Patavinae* 2011 = *Aquae Patavinae. Il termalismo antico nel comprensorio euganeo e in Italia*, Atti del I convegno nazionale (Padova, 21-22 giugno 2010), a cura di M. Bassani, M. Bressan, F. Ghedini, Antenor Quaderni 21, Padova, 2011.
- Aquae Patavinae* 2012 = *Aquae Patavinae. Montegrotto Terme e il termalismo in Italia. Aggiornamenti e nuove prospettive di valorizzazione*, Atti del II convegno nazionale (Padova, 14-15 giugno 2011), a cura di M. Bassani, M. Bressan, F. Ghedini Antenor Quaderni 26, Padova, 2012.
- Aquae salutiferae* 2013 = *Aquae salutiferae. Il termalismo tra antico e contemporaneo*, Atti del convegno internazionale (Montegrotto Terme, 6-8 settembre 2012), a cura di M. Bassani, M. Bressan, F. Ghedini, Antenor Quaderni 29, Padova, 2013.
- Aquileia* 1984 = *I musei di Aquileia. Arti applicate - ceramica - epigrafia - numismatica*, Atti della XIII settimana di studi aquileiesi (24 aprile - 1 maggio 1982), Antichità Altoadriatiche XXIV, Udine, 1984.



- Aquileia* 1987 = *Vita sociale artistica e commerciale di Aquileia romana*, Atti della XVI settimana di studi aquileiesi (Aquileia-Grado, 20-26 aprile 1985, Antichità Altoadriatiche XXIX, Udine 1987).
- Aquileia* 2009 = *Moenibus et portu celeberrima. Aquileia: storia di una città*, a cura di F. Ghedini, M. Bueno, M. Novello, Roma, 2009.
- Aquileia* 2012 = *L'architettura privata ad Aquileia in età romana*, Atti del convegno di studio (Padova, 21-22 febbraio 2011), a cura di J. Bonetto, M. Salvadori, Antenor Quaderni 24, Padova, 2012.
- Archäologie* 2002 = *Archäologie der Römerzeit in Südtirol. Beiträge und Forschungen / Archeologia romana in Alto Adige. Studi e contributi*, a cura di L. Dal Ri, S. di Stefano, Forschungen zur Denkmalpflege in Südtirol 1, Bolzano-Vienna, 2002.
- Archeologia fluviale* 2015 = *Storie di uomini e di acque. La nuova frontiera dell'archeologia fluviale*, Atti del Convegno internazionale di studi archeologici e storici sulle acque interne (Aquileia, 24-25 febbraio 2012), a cura di G. Caiazza, S. Blason Scarel, Cividale del Friuli (UD) 2015.
- Archeologia* 2000 = *Atti del convegno di archeologia sperimentale* (Villadose, 28 agosto 1999), a cura di E. Maragno, Quaderni di Archeologia del Polesine I, Stanghella (PD), 2000.
- Arqueología* 2014 = *Arqueología de la construcción, IV. Las canteras en el mundo antiguo: sistemas de explotación y procesos productivos*, Actas del congreso (Padova, 22-24 de noviembre de 2012), editores J. Bonetto, S. Camporeale, A. Pizzo, Anejos de Archivo Español de Arqueología LXIV, Mérida, 2014.
- ARRIGONI BERTINI M.G. 2006, *Il simbolo dell'ascia nella Cisalpina romana*, Epigrafia e antichità 24, Faenza (RA).
- Arte* 1965 = *Arte e civiltà romana nell'Italia settentrionale dalla repubblica alla tetrarchia. Catalogo*, II, a cura di R. Vergani, Biennali d'arte antica 6, Bologna, 1965.
- ASOLATI M., CRISAFULLI C. 1999, *Ritrovamenti monetali di età romana nel Veneto*, VI.I, *Altino I*, Ritrovamenti monetali di età romana nel Veneto 6, Padova.
- Asolo* 2000 = *Il teatro romano di Asolo. Valore e funzione di un complesso architettonico urbano sulla scena del paesaggio*, a cura di G. Rosada, Testis temporum 3, Treviso.
- ASSORATI G., GIACOMETTI I., ORSINI B. 2006, *I luoghi*, in *Regio VIII* 2006, pp. 1-527.
- ASTA A. 2008, *La ricerca archeologica fluviale*, in *Bacchiglione* 2008, pp. 137-139.
- ASTA A. 2013, *Cura Riparum. Archeologia e memoria del fiume Bacchiglione*, in *NAVe*, 2, pp. 212-214.
- ASTA *et alii* 2011 = ASTA A., CIVIDINI T., GROPPA V., MILLO L., PUTZOLU C. 2011, *Nuove testimonianze archeologiche da Noventa di Piave (Venezia)*, in *AVen*, XXXIV, pp. 8-27.
- ASTA *et alii* 2014 = ASTA A., CALAON D., MATTEAZZI M., MAZZETTO E., PIZZINATO C., TONUSSI M. 2014, *Venezia, Campagna Lupia - Fossa del Palo e il Canal Cornio. Indagini archeologiche*, in *NAVe*, 3, pp. 83-90.
- ASTOLFI R. 1986, *Diritto minerario e problemi di metodo (a proposito di G. Negri, Diritto minerario romano, I, Milano 1984)*, in *StDocHistIuris*, LII, pp. 516-536.
- ASTOLFI G., COLOMBARA G. 2003, *Geologia e paleontologia dei Colli Euganei*, Treviso<sup>2</sup> (I ed. 1990).
- ATTENE FRANCHINI S., RODIGHIERO G., TAMASSIA A.M., 1988-1989, *Mantova. Palazzo Ducale*, in *NotALomb*, pp. 257-259.
- ATZENI *et alii* 2009 = ATZENI P., CERI S., PARABOSCHI S., TORLONE R., *Basi di dati. Modelli e linguaggi di interrogazione*, Milano 2009<sup>3</sup> (I ed. 2002).
- AUGENTI A. 2006, *La basilica e il monastero di San Severo a Classe: la storia, gli scavi*, Catalogo della mostra (Ravenna, 4 marzo-4 ottobre 2006), Ravenna.
- AUGENTI *et alii* 2011 = AUGENTI A., BENTIVOGLI V., BOSCHI F., FIORINI A., RAVAIOLI E., SAVINI E. 2011, *Elementi Archeologici*, in *Classe* 2011, pp. 107-148.
- AURIGEMMA S. 1940a, *Reggio Emilia. Opera idraulica medievale apprestata con blocchi architettonici e lastre lapidee iscritte di età romana, in località Villa San Maurizio presso Reggio Emilia*, in *NSc*, pp. 257-289.
- AURIGEMMA S. 1940b, *Stele iscritta in località Villa San Maurizio*, in *NSc*, pp. 289-291.

- AURIGHI M., VITTADELLO A. 1999, *Testimonianze geologiche dei Colli Euganei. Itinerari per conoscere la geologia dei nostri Colli*, Studi sul territorio: l'ambiente e il paesaggio 8, Padova.
- BACCHETTA A. 2003, *Edilizia rurale romana. Materiali e tecniche costruttive nella Pianura Padana (II sec. a.C.-IV sec. d.C.)*, Flos Italiae 4, Firenze.
- Bacchiglione 2008 = *Il Bacchiglione*, a cura di F. Selmin, C. Grandis, Bacini idrografici, Sommacampagna (VR), 2008.
- BAGGIO E. 1978, *Notiziario. Este (Padova)*, in *AquilNost*, XLIX, c. 254.
- BAGGIO E. 1980, *Notiziario. Este (Padova)*, in *AquilNost*, LI, cc. 404-405.
- BAGGIO E. 1981, *Notiziario. Este (Padova)*, in *AquilNost*, LII, col. 246.
- BAGGIO BERNARDONI E. 1981, *Scavo dell'ospedale civile di Este (Padova). Nota preliminare*, in *AVen*, IV, pp. 99-114.
- BAGGIO BERNARDONI E. 1987, *Este*, in *Veneto 1987b*, pp. 217-234.
- BAGGIO BERNARDONI E. 1992, *Este romana. Impianto urbano, santuari, necropoli*, in *Este 1992*, pp. 305-355.
- BAGGIO BERNARDONI E. 1993, *Le strutture di età romana e medievale scoperte nel sottosuolo del Palazzo dei Montivecchi*, in *Il Palazzo dei Montivecchi della Banca Popolare Veneta*, a cura di L. Olivato, Padova, pp. 25-35.
- BAGGIO BERNARDONI E. 2002, *Il museo dal 1986 al 1992, in 1902-2002. Il Museo di Este: passato e futuro*, a cura di A.M. Chieco Bianchi, A. Ruta Serafini, Treviso, pp. 91-102.
- BAGGIO BERNARDONI E. 2003, *L'età romana*, in *Veneto 2003b*, pp. 416-423.
- BAGGIO BERNARDONI E., ZERBINATI E. 1984, *Este*, in *Misurare la terra 1984a*, pp. 144-148.
- BALASSO et alii 2013 = BALASSO A., CAGNONI M., CATTANEO P., GOBBO V., LLACER I., MELONI F., MIELE C., ROSSIGNOLI C. 2013, *Insedimenti romani tra Berici ed Euganei lungo il tracciato dell'autostrada A31 - Valdastico sud*, in *AVen*, XXXVI, pp. 24-81.
- BALISTA C. 1984a, *Indagine interdisciplinare in terreno Capodaglio a Este (Padova). II - Successione geoarcheologica degli elementi stratigrafici*, in *AVen*, VII, pp. 127-134.
- BALISTA C. 1984b, *Considerazioni paleosedimentarie relative ad una sezione stratigrafica dell'antico Adige a Este (Padova)*, in *AVen*, VII, pp. 311-319.
- BALISTA C. 1994, *Evidenze geomorfologiche, sedimentologiche e stratigrafiche relative ad alcuni tratti di antiche infrastrutture geo-idrauliche alla periferia di Opitergium*, in *QuadAVen*, X, pp. 138-152.
- BALISTA C. 1998a, *Le sequenze di deposito alluvionale nella serie archeologica della necropoli*, in *Adige 1998*, pp. 29-35.
- BALISTA C. 1998b, *L'antico corso dell'Adige a Montagnana in età pre-protostorica*, in *Adige 1998*, pp. 237-246.
- BALISTA C. 2000, *Un intervento di geoarcheologia nell'area della centuriazione di Villadose: le sequenze stratigrafiche delle canalette agrarie e dei fossati del DM di Beverare (S. Martino di Venezze (RO)). Interpretazione strutturale e funzionale*, in *Archeologia 2000*, pp. 181-231.
- BALISTA C. 2005, *Il territorio cambia idrografia: la rotta della Cucca*, in *Archeologia e idrografia del Veronese a cent'anni dalla deviazione del fiume Guà (1904-2004). Il museo archeologico di Cologna Veneta e le prime ricerche archeologiche nella pianura veronese*, Atti della giornata di studi "La Necropoli del fiume Nuovo" (Cologna Veneta, 15 maggio 2004), a cura di G. Leonardi, S. Rossi, Saltuarie dal laboratorio del Piovego 6, Cologna Veneta (VR), pp. 55-86.
- BALISTA C. 2015, *Dinamiche insediative e interventi di regolazione idraulica lungo il PaleoAdige tra Montagnana ed este, dall'età del Bronzo all'età romana*, in *Euganei 2015*, pp. 11-36.
- BALISTA C., BIANCHIN CITTON E. 1987, *Montagnana - Borgo S. Zeno, indagine geoarcheologica: nuovi elementi di studio per l'abitato protostorico e l'antico tracciato del fiume Adige*, in *QuadAVen*, III, pp. 11-19.
- BALISTA C., BIANCHIN CITTON E., TAGLIAFERRO C. 2010, *Il Paleoadige tra Montagnana ed Este: nuovi dati per una lettura geoarcheologica delle scogliere di età romana*, in *QuadAVen*, XXVI, pp. 138-150.

- BALISTA C., CIPRIANO S., RUTA SERAFINI A. 1996, *Padova: saggi preliminari in via S. Fermo. L'evoluzione di un quartiere della città in età romana*, in *QuadAven*, XII, pp. 18-29.
- BALISTA et alii 1992 = BALISTA C., DE GUIO A., FERRI R., VANZETTI A. 1992, *Geoarcheologia delle Valli Grandi Veronesi e Bonifica Padana (Rovigo): uno scenario evolutivo*, in *Tipologia* 1992, pp. 111-123.
- BALISTA et alii 2000 = BALISTA C., FIORE I., GREGNANIN R., RUTA A., SAINATI C., SALERNO R., TAGLIA-COZZO A. 2000, *Este: il santuario orientale in località Meggiaro. Nota preliminare*, in *QuadAven*, XVI, pp. 32-38.
- BALISTA et alii 2005 = BALISTA C., RINALDI L., RUTA SERAFINI A., TAGLIAFERRO C. 2005, *Este: i recinti dell'area funeraria di età romana in via dei Paleoveneti*, in *Terminavit* 2005, pp. 185-193.
- BALISTA et alii 2009 = BALISTA C., RINALDI L., RUTA A., TAGLIAFERRO C. 2009, *Este (Padova) Via Tiro a Segno, 2. Elementi per la forma urbis di Ateste*, in *QuadAven*, XXV, pp. 121-128.
- BALISTA C., RINALDI L. 2005, *I percorsi pre-protostorici del fiume Brenta a Padova*, in *Città invisibile* 2005, pp. 11-21.
- BALISTA C., RUTA SERAFINI A. 1992, *Este preromana. Nuovi dati sulle necropoli*, in *Este* 1992, pp. 109-123.
- BALISTA C., RUTA SERAFINI A. 1993 (a cura di), *Saggio stratigrafico presso il muro romano di Largo Europa a Padova. Nota preliminare*, in *QuadAven*, IX, pp. 95-111.
- BALISTA C., RUTA SERAFINI A. 1998, *La necropoli della casa di Ricovero. Storia della Ricerca*, in *Adige* 1998, pp. 17-28.
- BALISTA C., RUTA SERAFINI A. 2001 (a cura di), *Lo scavo di una parte di un'insula perifluviale: l'area ex Ardor a Padova*, in *QuadAven*, XVII, pp. 99-115.
- BALLOTTA C. 1993, *Studio geomorfologico del territorio comunale di Villadose*, in *Adria* 1993, pp. 208-211.
- BANDELLI G. 1984, *Le iscrizioni repubblicane*, in *Aquileia* 1984, pp. 169-226.
- BANDELLI G. 1987., *Per una storia della classe dirigente di Aquileia repubblicana: le iscrizioni di un edificio di spettacolo*, in *Aquileia* 1987, pp. 97-127.
- BANDELLI G. 1990, *Colonie e municipi delle regioni transpadane in età repubblicana*, in *Città* 1990, pp. 251-277.
- BANDELLI G. 2009, *Parma durante la Repubblica dalla fondazione della colonia a Cesare*, in *Parma* 2009, pp. 181-217.
- BARAUSSE G., FAVILLI F., *Paesaggi storici tra Colli Euganei e Bacchiglione*, in *Este* 2017, pp. 155-155-185.
- BARBIERI F., CEVESE R. 2004, *Vicenza. Ritratto di una città. Guida storico-artistica*, Vicenza.
- BARBIERI M.E., MANZELLI V. 2006, *Emilia Romagna*, Archeologia delle regioni d'Italia, Roma.
- BARBIERI T. 2004, *Per una storia di Cervarese nel Medioevo*, in *Cervarese* 2004, pp. 15-62.
- BARICHELLA V. 1869, *Alcune notizie sul teatro di Berga*, Vicenza.
- BARICHELLA V. 1889, *Vicenza del terzo secolo. Visione*, in *Atti della Accademia Olimpica di Vicenza*, XXIII, pp. 49-112.
- BARNABEI F. 1905, *Venezia. Nuove lapidi iscritte scoperte nelle fondazioni del campanile di San Marco*, in *NSc*, p. 195.
- BAROLLO et alii 2012 = BAROLLO G., COMISSO G., CORRAIN C., VALANDRO R. 2012, *Dalle tracce e immagini del passato. Il divenire del territorio*, Badia Polesine (RO).
- BARONI G. 1991, *I pavimenti in trachite euganea nei portici di Padova*, in *Paesaggio Urbano*, 9, pp. 72-76.
- BARRESI P. 2003, *Province dell'Asia Minore. Costo dei marmi, architettura pubblica e committenza*, Studia archaeologica 125, Roma.
- BARTOLI et alii 2015 = BARTOLI O., MELI S., BERGOMI M.A., SASSI R., MAGARACI D., LIU D.-Y. 2015, *Geochemistry and zircon U-Pb geochronology of magmatic enclaves in trachytes from the Euganean Hills (NE Italy): further constraints on Oligocene magmatism in the eastern Southern Alps*, in *European Journal of Mineralogy*, 27, pp. 161-174.

- BASSANI M. 2010, Pergere viam. *Da Altino a Padova*, in *Annia* 2010, pp. 73-84.
- BASSANI *et alii* 2009 = BASSANI M., BONINI P., BUENO M., FRASSINE M., GHIOTTO A.R., KIRSCHNER P., PAPISCA C. 2009, *La via Annia: dall'analisi al possibile tracciato*, in *Annia* 2009, pp. 77-101.
- BASSANI M., ZANOVELLO P., *Montegrotto Terme - Area archeologica di via degli Scavi*, in *Padova* 2017, pp. 76-77.
- BASSIGNANO M.S. 1977-1978, *Nuovi dati epigrafici per l'onomastica di Patavium*, in *Atti e Memorie dell'Accademia Patavina di Scienze Lettere ed Arti. Parte III, Memorie della Classe di Scienze Morali Lettere ed Arti*, XC, pp. 135-144.
- BASSIGNANO M.S. 1981, *Il municipio patavino*, in *Padova* 1981a, pp. 191-227.
- BASSIGNANO M.S. 1984-1985a, *Iside nell'epigrafia patavina*, in *Atti e Memorie dell'Accademia Patavina di Scienze Lettere ed Arti. Parte III, Memorie della Classe di Scienze Morali Lettere ed Arti*, XCVII, pp. 47-58.
- BASSIGNANO M.S. 1984-1985b, *Iscrizioni romane nella chiesa di Ognissanti in Padova*, in *Atti e Memorie dell'Accademia Patavina di Scienze Lettere ed Arti. Parte III, Memorie della Classe di Scienze Morali Lettere ed Arti*, XCVII, pp. 135-150.
- BASSIGNANO M.S. 1997, *Regio X, Venetia et Histria. Ateste*, in *Supplementa Italica*, 15, pp. 11-376.
- BASSIGNANO M.S. 2001, *Considerazioni sull'epigrafia funeraria atestina*, in *Varia epigraphica*, Atti del Colloquio Internazionale di Epigrafia (Bertinoro, 8-10 giugno 2000), a cura di G. Angeli Bertinelli, A. Donati, Epigrafia e antichità 17, Faenza, pp. 27-40.
- BASSIGNANO M.S. 2001-2002, *Un signifero atestino*, in *Atti e Memorie dell'Accademia Galileiana di Scienze, Lettere ed Arti. Parte III, Memorie della Classe di Scienze Morali Lettere ed Arti*, CXIV, pp. 167-181.
- BASSIGNANO M.S. 2012, *L'officina epigrafica patavina: alcune particolarità*, in *L'officina epigrafica romana. In ricordo di Giancarlo Susini*, a cura di A. Donati, G. Poma, Epigrafia e antichità 30, Faenza, pp. 313-328.
- BASSIGNANO M.S. 2015, *Alla ricerca della tomba di Tito Livio*, in *Padova* 2015, pp. 45-59.
- BASSIGNANO M.S. 2016, *Regio X, Venetia et Histria. Patavium*, in *Supplementa Italica*, 28, pp. 9-458.
- BASSO P. 1986, *I miliari della Venetia romana*, *AVen*, IX, Padova 1987.
- BASSO P. 1996, *Nuovi miliari dalla via Annia*, in *QuadAVen*, XII, pp. 152-157.
- BASSO P. 2004, *Le strutture*, in *Montegrotto* 2004, pp. 35-59.
- BASSO P. 2006, *I miliari di Valentiniano II, Teodosio e Arcadio della Venetia: una proposta di seriazione*, in *Misurare il tempo, misurare lo spazio*, in Atti del Colloquio AIEGL - Borghesi 2005, a cura di M.G. Angeli Bertinelli, A. Donati, Epigrafia e antichità 25, Faenza (RA), pp. 407-442.
- BASSO P. 2008, *I miliari della Cisalpina romana: considerazioni storico-epigrafiche*, in *Cisalpina* 2008, pp. 67-76.
- BASSO P. 2011, *I miliari della Cisalpina romana: una lettura archeologica*, in *Miliari* 2011, pp. 61-76.
- BASSO P., BUSANA M.S. 2003, *Indagine ambientale e storico-archeologica nella Tenuta di Ca' tron (Roncade-TV/Meolo-VE). Rapporto 2002*, in *QuadAVen*, XIX, pp. 64-73.
- BASSO P., CERATO I., MAZZOCCHIN S. 2012, *I primi risultati delle ricognizioni archeologiche a Montegrotto Terme*, in *Aquae Patavinae* 2012, pp. 217-236.
- BASSO *et alii* 2004 = BASSO P., BONETTO J., BUSANA M.S., MICHELINI P., *La via Annia nella tenuta di Ca' Tron*, in *Annia* 2004, pp. 41-98.
- BAZZARIN S. 1956, *Stele romane con ritratti dal territorio padovano*, in *BMusPadova*, XLV, pp. 3-64.
- BAZZOCCHI A. 2006, *I miliari di Ravenna: nuove proposte di Lettura*, in *MedAnt*, IX, pp. 313-327.
- BEDON R. 1984, *Les carrières et les carriers de la Gaule romaine*, Paris.
- BELLINTANI G.F. 1968, *Le stazioni dei Colli Euganei dal Neolitico agli albori della civiltà Atestina*, in *Padusa*, IV, 2-3, pp. 21-38.
- BELLINTANI G.F., PERETTO C., PERETTO R. 1968, *La stazione preistorica di Frattesina in Fratta Polesine - Rovigo. Notizie preliminari sul materiale raccolto in superficie*, in *Padusa*, IV, 2-3, pp. 5-20.
- BELLIS E. 1978, *Piccola storia di Oderzo romana*, Oderzo (TV)<sup>2</sup> (I ed. 1968).

- BELLON A. 1987, *Prima di Cadoneghe. Note storiche su un territorio che non era ancora un comune*, I Veneti 7, Padova.
- BELOTTI C. 2004, *Ritrovamenti di anfore romane a Iulia Concordia. Aspetti topografici ed economici*, L'album 10, Gruaro (VE).
- BELTRAME C. 1996-1997, *Sutiles naves e navigazione per acque interne in età romana*, in *Padusa*, XXXII-XXXIII, pp. 137-146.
- BELTRAME C. 2001, *Imbarcazioni lungo il litorale altoadriatico occidentale, in età romana. Sistema idroviario, tecniche costruttive e tipi navali*, in *Strutture* 2001, pp. 431-449.
- BELTRAME C. 2002, *Le sutiles naves romane lungo il litorale alto Adriatico. Nuove testimonianze e considerazioni tecnologiche*, in *ASubacq*, 3, pp. 353-379.
- BELTRAME C., BOETTO G. 1997, *Macine da relitti*, in *ASubacq*, 2, pp. 167-196.
- BELTRAME C., GADDI D. 2013, *Fragments of Boats from the Canale Anfora of Aquileia, Italy, and Comparison of Sewn-Plank Ships in the Roman Era*, in *IntJNautA*, 42, 2, pp. 296-304.
- BELTRAME C., VITTORIO V. 2012, *Roman ships carrying marble: were these vessels in some way special?*, in *Between continents*, Proceedings of the Twelfth Symposium on Boat and Ship Archaeology (Istanbul 2009), edited by N. Günsenin, Istanbul, pp. 141-148.
- BELTRAME L. 2013-2014, *Indagini non distruttive e valutazione del degrado per la conservazione del ponte San Lorenzo a Padova*, tesi di laurea magistrale, Università degli Studi di Padova, rel. prof. M.R. Valluzzi.
- BENEDETTI B. 1973, *Una nuova area sepolcrale di età romana scoperta a Modena*, in *AttiMemModena*, s. X, VIII, pp. 223-235.
- BENETTI A. 1972, *Montagnana. Topografia romana e prime pievi*, Padova.
- BENTIVOGLI et alii 2011 = BENTIVOGLI V., BOSCHI F., FIORINI A., RAVAIOLI E., SAVINI E. 2011, *Interventi di scavo*, in *Classe* 2011, pp. 95-106.
- BERGONZONI F. 1960-1963, *Vestigia di Bononia nel centro della città*, in *AttiMemBologna*, n.s. XII-XIV, pp. 279-295.
- BERGONZONI F. 1975, *Nuove strade per Bononia*, in *Carrobbio*, I, pp. 35-53.
- BERGONZONI F. 1978, *Bononia (189 a.C. - secolo V)*, in *Storia di Bologna*, a cura di A. Ferri, G. Rovarsi, Bologna, pp. 43-89.
- BERMOND MONTANARI G. 1957, *Este. Rinvenimento di un pavimento musivo*, in *NSc*, pp. 228-230.
- BERMOND MONTANARI G. 1959, *Monumenti funerari atestini. Contributo alla problematica dell'arte romana nella regione veneta*, in *RIA*, XVII, pp. 111-145.
- BERMOND MONTANARI G. 1989, *Bologna. Aree archeologiche nel centro storico*, in *Città* 1989, pp. 39-46.
- BERMOND MONTANARI G. 1990, *L'impianto urbano e i monumenti*, in *Storia di Ravenna*, I. *L'evo antico*, a cura di G. Susini, Venezia, pp. 223-256.
- BERNARD S.G. 2013, *The Transport of Heavy Loads in Antiquity: Lifting, Moving, and Building in Ancient Rome*, in *Perspektiven der Spolienforschung*, 1. *Spolierung und Transposition*, herausgegeben von S. Altekamp, Carmen Marcks-Jacobs, P. Seiler, Topoi. Berlin studies of the Ancient World 15, Berlin-Boston, pp. 99-122.
- BERNARDINI F. 2004, *Una nuova macina protostorica in trachite dei Colli Euganei rinvenuta nei pressi della stazione ferroviaria di Duino nel Carso triestino*, in *Atti e Memorie della Commissione Grotte "E. Boegan"*, 40, pp. 95-105.
- BERNARDINI F. 2005, *Studio archeometrico delle macine in roccia vulcanica rinvenute nei castellieri del Carso e dell'Istria*, in *Castellieri* 2005, pp. 573-590.
- BERNARDINI P. 1986, *Concordia Sagittaria. Scavo nel piazzale*, in *QuadAVen*, II, pp. 93-95.
- BERTACCHI L. 1976, *Notiziario. Concordia (Venezia)*, in *AquilNost*, XLVII, c. 261.
- BERTACCHI L. 1977, *Notiziario. Aquileia*, in *AquilNost*, XLVIII, cc. 371-372.
- BERTACCHI L. 1978, *Le strade di Aquileia romana*, in *Aquileia chiama*, XXV, pp. 5-8.
- BERTACCHI L. 1980a, *L'individuazione della basilica forense di Aquileia*, in *AquilNost*, LI, cc. 10-19.
- BERTACCHI L. 1980b, *Architettura e mosaico*, in *FORLATI TAMARO et alii* 1980, pp. 97-336.

- BERTACCHI L. 1984, *Notiziario. Aquileia - Individuato il teatro?*, in *AquilNost*, LV, cc. 264-265.
- BERTACCHI L. 1987, *Il ponte romano di Concordia*, in *AquilNost*, LVIII, cc. 189-220.
- BERTACCHI L. 1990, *Per l'individuazione del teatro di Aquileia*, in *AquilNost*, LXI, cc. 177-192.
- BERTACCHI L. 1995, *Il teatro romano di Aquileia*, in *Splendida civitas nostra. Studi archeologici in onore di Antonio Frova*, a cura di G. Cavalieri Manasse, E. Roffia, Studi e ricerche sulla Gallia Cisalpina 8, Roma, pp. 119-135.
- BERTACCHI L. 2000, *Le strade romane ad Aquileia e nel suo circondario*, in *Cammina, cammina... dalla via dell'ambra alla via della fede*, a cura di S. Blason Scarel, Catalogo della mostra (Aquileia, 12 luglio-25 dicembre 2000), Aquileia (UD), pp. 70-74.
- BERTACCHI L. 2003, *Nuova pianta archeologica di Aquileia*, Udine.
- BERTI F. 1984, *La necropoli romana di Voghenza*, in *Voghenza 1984*, pp. 77-201.
- BERTOLINI D. 1877, *Concordia*, in *NSc*, pp. 4-5, 21-48, 120, 240, 295-296.
- BERTOLINI D. 1878, *Concordia Sagittaria*, in *NSc*, pp. 46-59, 281-290.
- BERTONCIN M. 2004, *Logiche di terre e acque. Le geografie incerte del Delta del Po*, Nordest n.s. 19, Sommacampagna (VR) 2004.
- Beyond 2017 = Beyond limits. Studi in onore di Giovanni Leonardi*, a cura di M. Cupitò, M. Vidale, A. Angelini, Antenor Quaderni 39, Padova 2017.
- BIANCHI BANDINELLI R., VERGARA CAFFARELLI E., CAPUTO G. 1964, *Leptis Magna*, Milano.
- BIANCHIN CITTON E. 1993 (a cura di), *Ricerche interdisciplinari lungo il corso del fiume Bacchiglione tra Cervarese S. Croce e Saccolongo (Padova)*, in *QuadAVen*, IX, pp. 122-130.
- BIANCHIN CITTON E. 1998, *L'insediamento di Montagnana-Borgo S. Zeno*, in *Adige 1998*, pp. 247-252.
- BIANCHIN CITTON E. 2015, *Il Neolitico nell'area euganea: un aggiornamento dei dati*, in *Euganei 2015*, pp. 83-87.
- BIANCHIN CITTON E., BALISTA C. 1991, *Megliadino S. Fidenzio. Località Giacomelli: stratificazioni residue di un argine dell'età del bronzo connesse con un tratto di struttura spondale romana del paleoalveo dell'Adige (scavi 1985-1986)*, in *QuadAVen*, VII, pp. 26-40.
- BIANCHIN CITTON E., BIETTI SESTIERI A.M. 2013, *L'età del bronzo finale nell'area veneta*, in *Venetkens 2013*, pp. 35-43.
- BIANCHIN CITTON E., DE VECCHI G. 2015, *L'impiego della trachite euganea nella fabbricazione di macine in età preromana*, in *Euganei 2015*, pp. 139-150.
- BIANCHIN CITTON E., FERRARI S. 2015, *Il sito neolitico di Monselice - via Valli*, in *Euganei 2015*, pp. 89-96.
- BIANCHIN CITTON E., ZERBINATI E. 1994, *Il territorio in età preromana e romana*, in *Monselice 1994*, pp. 21-45.
- BIANCO M.L. 1994a, *Elementi architettonici romani presenti nel contesto urbano*, in *Padova 1994a*, pp. 98-105.
- BIANCO M.L. 1994b, *Appendice. Reperti di recente acquisizione*, in *Padova 1994a*, pp. 185-203.
- BIAVASCHI P. 2006, *Ricerche sul precarium*, Pubblicazioni dell'Istituto di diritto romano 41, Milano.
- BILLANOVICH M.C. 1994a, *Per una storia delle cave degli euganei: le "priare" di Ispida*, in *Monselice 1994*, pp. 381-404.
- BILLANOVICH M.C. 1994b, *Lispida: vicende della trachite euganea*, in *Padova e il suo territorio*, 50, pp. 16-19.
- BILLANOVICH M.C. 1997, *Attività estrattiva negli Euganei. Le cave di Lispida e del Pignaro tra Medioevo ed età moderna*, Miscellanea di studi e memorie 33, Venezia.
- BILLANOVICH M.P. 1979, *Da Padova romana a Padova cristiana. Una lapide inedita del tempio della fortuna a Pozzoveggiani e le memorie di S. Giustina*, in *Aevum*, LIII, pp. 51-65.
- BLOCKLEY P., CAPORUSSO D. 1991a, *Lo scavo della stazione Missori*, in *Scavi MM3. Ricerche di archeologia urbana a Milano durante la costruzione della linea 3 della metropolitana 1982-1990*, 1. *Gli scavi. Testo*, a cura di D. Caporusso, Milano, pp. 267-295.
- BLOCKLEY P., CAPORUSSO D. 1991b, *Pavia, via Omodeo. Area pluristratificata*, in *NotALomb*, pp. 121-122.

- BOARO S. 2001, *Dinamiche insediative e confini nel Veneto dell'età del ferro: Este, Padova e Vicenza*, in *Padusa*, XXXVII, pp. 153-197.
- BOATWRIGHT M.T. 2016, *Imagining Regium Lepidi historically: a Roman town in North Italy*, in *Regium@Lepidi* 2016, pp. 115-121.
- BODON G. 1994, *Un ritratto inedito alla moda di Agrippina Minor presso il Museo Nazionale Atestino*, in *RdA*, XVIII, pp. 86-89.
- BODON G. 2005, *Veneranda antiquitas: studi sull'eredità dell'antico nella rinascenza veneta*, Studi sulla cultura europea della prima età moderna 1, Bern-Berlin-Bruxelles-Frankfurt am Main-New York-Oxford-Wien.
- BODON G. 2012, *Il reimpiego dell'antico nella Padova medioevale: aspetti e significati del fenomeno*, in *Riuo* 2012, pp. 219-228.
- BODON *et alii* 2011 = BODON G., BONETTO J., BRESSANI F., GHIOTTO A.R., KIRSCHNER P. 2011, *Il Progetto ArcheoVeneto: dal portale web per la conoscenza e la divulgazione delle risorse archeologiche all'idea di un sistema archeologico veneto*, in *QuadAven*, XXVII, pp. 232-237.
- BODON G., RIERA I. 1998, *Per uno studio delle aree suburbane di Patavium*, in *Suburbia. Les faubourg en Gaule romaine et dans les régions voisines*, édité par R. Bedon, Caesarodunum XXXII, Limoges, pp. 277-310.
- BOFFO L. 1977, *Per la storia dell'antica navigazione fluviale padana. Un collegium nautarum o naviulariorum a Ticinum in età imperiale*, in *RendLinc*, XXXII, 5-6, pp. 623-633.
- BOFFO L., AMBAGLIO D. 1992, Ticinum - Laumellum et vicinia, in *Supplementa Italica*, 9, pp. 213-347.
- Bologna 2005 = *Storia di Bologna*, 1. *Bologna nell'antichità*, a cura di G. Sassatelli, A. Donati, Bologna, 2005.
- Bologna 1982 = *Il museo civico archeologico di Bologna*, a cura di C. Morigi Govi, D. Vitali, Realtà regionale. Musei 2, Imola (BO) 1982.
- BONATO *et alii* 2010 = BONATO S., DESTRO C., MAZZOCCHIN S., TOMAELLO E., TUZZATO S. 2010, *Nuovi dati sull'abitato di IX-VIII sec. a.C. e sull'edilizia pubblica romana da uno scavo presso il ponte di San Lorenzo a Padova*, in *AVen*, XXXIII, pp. 8-43.
- BONDESAN A. 2003, *Natura antica e idrografia moderna del basso corso*, in *Brenta* 2003, pp. 54-77.
- BONDESAN A. *et alii* 2010 = BONDESAN A., FONTANA A., MOZZI P., PIOVAN S., PRIMON S. 2010, *La geomorfologia del territorio dell'Annia*, in *Annia* 2010, pp. 25-36.
- BONDESAN A., FURLANETTO P. 2004, *Tra Piave e Sile*, in *Geomorfologia* 2004, pp. 234-254.
- BONDESAN M., CAMASSI R., TCHAPRASSIAN M. 2002, *Individuazione delle zone di rotta nel corso inferiore dell'Adige: il contributo di dati geologici, geomorfologici e storici*, in *Memorie di Scienze Geologiche*, LIV, pp. 73-86.
- BONDINI A. 2007-2008, *Il "IV Periodo atestino": i corredi funerari tra IV e II secolo a.C. in Veneto*, tesi di dottorato, Università degli studi di Bologna, tutor prof. D. Vitali.
- BONETTO J. 1997, *Le vie armentarie tra Patavium e la montagna*, Dossone (TV).
- BONETTO J. 2009a, *Veneto*, Archeologia delle regioni d'Italia, Roma.
- BONETTO J. 2009b, *Le mura*, in *Aquileia* 2009, pp. 83-92.
- BONETTO J. 2014, *Area III, saggio 4*, in *Aquileia - Fondi ex Cossar. Missione archeologica 2013*, a cura di J. Bonetto, A.R. Ghiotto, Padova, pp. 71-73.
- BONETTO J. 2017, *Porto fluviale*, in *Padova* 2017, pp. 60-61.
- BONETTO J., BRESSAN M. 2008, *Casalsérugo e il territorio a sud di Padova in età antica*, in *Casalsérugo. Uomini, paesaggi, istituzioni dall'antichità all'Ottocento*, a cura di S. Bortolami, Casalsérugo (PD), pp. 11-23.
- BONETTO J., BUSANA M.S. 1998, *Argini e campagne nel Veneto romano: i casi del Terraglione di Vigodarzere e dell'"Arzaron" di Este*, in *QuadAven*, XIV, pp. 88-94.
- BONETTO *et alii* 2003 = BONETTO J., BON L., SANGIOVANNI L., MUNARI T. 2003, *Nuovi dati sulla centuriazione di Padova nord (Cittadella-Bassano)*, in *QuadAven*, XIX, pp. 140-147.
- BONETTO *et alii* 2009 = BONETTO J., BRAGAGNOLO D., CENTOLA V., DOBREVA D., FURLAN G., MADRIGALI E., MENIN A., PREVIATO C. 2009, *Aquileia (UD). Fondi ex Cossar. Relazione delle ricerche*

- 2009, in *Notiziario della Soprintendenza per i Beni Archeologici del Friuli Venezia Giulia*, 4, pp. 134-168.
- BONETTO J., PETTENÒ E., VERONESE F. 2017a, *La Padova di Tito Livio*, in *Padova 2017*, pp. 13-20.
- BONETTO J., PETTENÒ E., VERONESE F. 2017b, *Teatro*, in *Padova 2017*, pp. 56-57.
- BONETTO J., PREVIATO C. 2013, *Trasformazioni del paesaggio e trasformazioni della città: le cave di pietra per Aquileia*, in *Le modificazioni del paesaggio nell'Altoadriatico tra pre-protostoria ed altomedioevo*, a cura di G. Cuscito, Atti della XLIII settimana di studi aquileiesi (Aquileia, 10-12 maggio 2012), *Antichità Altoadriatiche LXXVI*, Trieste, pp. 141-162.
- Bonifica 1995 = Interventi di bonifica agraria nell'Italia romana*, a cura di L. Quilici, S. Quilici Gigli, Atlante tematico di topografia antica 4, Roma, 1995.
- Bonifiche 1998 = Bonifiche e drenaggi con anfore in epoca romana: aspetti tecnici e topografici*, Atti del Seminario di Studi (Padova, 19-20 ottobre 1995), a cura di S. Pesavento Mattioli, Padova, 1998.
- BONINI P. 2010, *Una strada al bivio: via Annia o "Emilia Altinate" tra Padova e il Po*, in *Annia 2010*, pp. 89-102.
- BONINO M. 1990, *Tecnica costruttiva e architettura navale, proposte per la ricostruzione*, in *Fortuna Maris 1990*, pp. 35-42.
- BONINO M. 2006, *Imbarcazioni militari e mercantili nel III-II sec. a.C.*, in *Rimini 2006*, pp. 233-257.
- BONOMI S. 1987, *Il territorio patavino*, in *Veneto 1987b*, pp. 195-215.
- BONOMI S. 1993, *Materiali raccolti in superficie nell'agro centuriato, considerazioni e datazione*, in *Adria 1993*, pp. 212-217.
- BONOMI S. 1997a, *Le scoperte e gli scavi. Il grande impianto termale e l'odeo*, in *Montegrotto 1997*, pp. 26-29.
- BONOMI S. 1997b, *Le scoperte e gli scavi. Il complesso del fondo Sgaravatti-Donà*, in *Montegrotto 1997*, pp. 29-31.
- BONOMI S. 2003a, *Patavium*, in *Veneto 2003b*, pp. 260-266.
- BONOMI S. 2003b, *Mons Silicis*, in *Veneto 2003b*, pp. 385-387.
- BONOMI S. 2003c, *L'età romana*, in *Veneto 2003b*, pp. 442-443.
- BONOMI S. 2003d, *Adrias, Atria*, in *Veneto 2003b*, pp. 455-461.
- BONOMI S. 2003e, *Rovigo nell'antichità*, in *Veneto 2003b*, pp. 462-463.
- BONOMI S., CAMERIN N., TAMASSIA K. 2002, *Adria, via San Francesco, scavo 1994: materiali dagli strati arcaici*, in *Padusa*, XXXVIII, pp. 201-213.
- BONOMI et alii 1995 = BONOMI S., BELLINTANI P., TAMASSIA K., TRENTIN N. 1995, *Adria. Aggiornamento sui rinvenimenti archeologici nell'area dell'azienda ospedaliera*, in *Padusa*, XXXI, pp. 41-91.
- BONOMI et alii 2012 = BONOMI S., CIPRIANO S., HOSKING D., RIGONI M. 2012, *Lo scavo archeologico presso l'Hotel Terme Neroniane*, in *Aquae Patavinae 2012*, pp. 193-204.
- BONOMI S., GAMBACURTA G. 2017, *Adria: l'abitato etrusco*, in *Spina - Neue Perspektiven der archäologischen Erforschung*, Tagung an der Universität Zürich (4.-5. Mai 2012), herausgeber von C. Reusser, *Zürcher Archäologische Forschungen 4*, Zürich, pp. 69-74.
- BONOMI S., MALACRINO C.G. 2011, *L'edificio per spettacoli di Fons Aponi. Considerazioni a margine dei rilievi effettuati nell'area archeologica di viale Stazione / via degli Scavi*, in *Aquae Patavinae 2011*, pp. 29-55.
- BONOMI S., MALACRINO C.G. 2012, *Il complesso termale di viale Stazione / via degli Scavi a Montegrotto Terme*, in *Aquae Patavinae 2012*, pp. 155-172.
- BONOMI S., ROBINO M.T.A. 2007, *Adria tra Etruschi e Romani*, in *Cisalpina 2007*, pp. 85-90.
- BONOMI S., SIGOLO R. 2008, *Note in margine al nuovo lapidario romano di Adria*, in *Cisalpina 2008*, pp. 115-123.
- BONOMI S., TONIOLO A. 1986, *L'insediamento romano di Corte Cavanella di Loreo*, in *QuadAven*, II, pp. 25-30.
- BONOMI S., VERONESE S. 1991, *Campagna Lupia. Lova: prospezioni geofisiche e primi saggi di scavo*, in *QuadAven*, VII, pp. 103-105.



- BONOMI S., VIGONI A. 2012, *L'edificio rustico di epoca romana in località Turri di Montegrotto Terme*, in *Aquae Patavinae* 2012, pp. 173-191.
- BORGATTI F. 1912, *L'origine della città di Ferrara*, *Atti e memorie della Deputazione Ferrarese di Storia Patria*, XXI, II, Città di Castello (PG).
- Borgoriccio 2014 = *Museo della Centuriazione Romana. La Guida*, a cura di S. Cipriano, Pasian di Prato (UD).
- BORSI F., FERRARA G., PICCOLI G. 1969, *Età delle eruzioni euganee. Determinazione col metodo K/Ar*, in *Rendiconti della Società italiana di mineralogia e petrologia*, XXV, pp. 27-34.
- BOSCARDIN A. 1998, *Alla ricerca di una porta scomparsa*, in *Padova e il suo territorio*, 75, pp. 12-17.
- BOSCHI F. 2011a, *L'idrografia*, in *Classe* 2011, pp. 199-204.
- BOSCHI F. 2011b, *L'apporto dell'aerofotointerpretazione allo studio delle infrastrutture di Classe*, in *Classe* 2011, pp. 209-213.
- BOSCHI F. 2012, *Tracce di una città sepolta. Aerofotografia e geofisica per l'archeologia di Classe e del suo territorio*, Studi e scavi n.s. 34, Bologna.
- BOSCOLO F. 2005, *Iscrizione romana murata nel municipio di Chioggia*, in *Archivio Veneto*, s. V, CLXV, pp. 5-17.
- BOSCOLO F. 2008, *Carpentarii a Patavium*, in *Epigrafia* 2006, pp. 811-820.
- BOSCOLO F. 2015a, *Ateste romana: storia ed epigrafia negli ultimi vent'anni*, in *Epigraphica*, LXXVII, pp. 337-370.
- BOSCOLO F. 2015b, *Patavium: testimonianze epigrafiche dell'età di Augusto*, in *Padova* 2015, pp. 61-84.
- BOSCOLO F. 2016a, *La collezione epigrafica dell'Accademia Galileiana di Padova*, in *Iscrizione* 2016, pp. 433-455.
- BOSCOLO F. 2016b, *Atestini in Italia, a Roma e nelle province*, in *Erga-Logoi*, 4, pp. 183-238.
- BOSCOLO F. 2016c, *I veterani di Augusto nella colonia di Ateste: aspetti di vita economica e sociale nell'età augustea*, in *Sulle tracce di Augusto*, a cura di A. Busetto, E. Bedin, Antichità Altoadriatiche, LXXXII, Trieste, pp. 113-134.
- BOSCOLO F., LUCIANI F. 2009, *Regio X, Venetia et Histria. Tarvisium*, in *Supplementa Italica*, 24, pp. 97-214.
- BOSIO L. 1967, *I problemi portuali della frangia lagunare veneta nell'antichità*, in *Venetia. Studi miscellanei di archeologia delle Venezie*, Pubblicazioni dell'Istituto di archeologia dell'Università di Padova 3, Padova, pp. 11-96.
- BOSIO L. 1970, *Itinerari e strade della Venetia romana*, Pubblicazioni dell'Istituto di archeologia dell'Università di Padova 5, Padova.
- BOSIO L. 1979, *I Septem Maria*, in *AVen*, II, pp. 33-44.
- BOSIO L. 1981a, *Padova e il suo territorio in età preromana*, in *Padova* 1981a, pp. 1-23.
- BOSIO L. 1981b, *Padova in età romana. Organizzazione urbanistica e territorio*, in *Padova* 1981a, pp. 25-45.
- BOSIO L. 1981c, *Topografia dei territori*, in *Este* 1981, pp. 20-23.
- BOSIO L. 1986, *L'età preromana e romana*, in *Prato della Valle. Due millenni di storia di un'avventura urbana*, a cura di L. Puppi, I grandi libri 2, Limena (PD)-Padova, pp. 37-49.
- BOSIO L. 1987, *Il territorio: la viabilità e il paesaggio agrario*, in *Veneto* 1987a, pp. 59-102.
- BOSIO L. 1991, *Le strade romane della Venetia e dell'Histria*, Il mito e la storia 4, Padova.
- BOSIO L. 1992, *L'agro atestino in età preromana e romana*, in *Este* 1992, pp. 173-204.
- BOTTAZZI G. 1986, *L'alluvionamento di Modena romana. Relazioni tra corsi d'acqua, viabilità ed impianto urbano*, in *AttiMemModena*, s. XI, VIII, pp. 57-80.
- BOTTAZZI G. 1988, *Le vie oblique nelle Centuriazioni Emiliane*, in *Vie* 1988, pp. 149-191.
- BOTTER M. 1952, *Treviso. Ritrovamenti vari*, in *NSc*, pp. 201-207.
- BRACCESI L., VERONESE F. 2014, *Padova romana. Da Augusto a Teodorico*, Quaderni delle regaste 7, Verona.
- Bread* 2011 = *Bread for the People: The Archaeology of Mills and Milling*, Proceedings of the colloquium (British School at Rome, 4<sup>th</sup>-4<sup>th</sup> November 2009), edited by D. Williams, D. Peacock, BAR international series 2274, Oxford.

- Brenta 2003 = *Il Brenta*, a cura di A. Bondesan, G. Caniato, D. Gasparini, F. Vallerani, M. Zanetti, Bacini idrografici, Sommacampagna (VR), 2003.
- Brescello 1989 = *Carta archeologica della provincia di Reggio Emilia. Comune di Brescello*, s.l., 1989.
- BRESCIANI ALVAREZ G. 1985, *L'architettura*, in *L'abbazia di Santa Maria di Praglia*, a cura di C. Carpanese, F. Trolese, Bressio (PD)-Milano, pp. 87-112.
- BRESSAN M. 2011a, *La villa romana di via Neroniana. Il progetto ingegneristico e architettonico*, in *Aquae Patavinae* 2011, pp. 89-108.
- BRESSAN M. 2011b (a cura di), *Montegrotto Terme, via Neroniana. Indagine archeologica 2010*, in *QuadAVen*, XXVII, pp. 26-34.
- BRESSAN M. 2012 (a cura di), *Montegrotto Terme, via Neroniana. Indagine archeologica 2011*, in *QuadAVen*, XXVIII, pp. 38-43.
- BRESSAN M., BONINI P. 2015, *Il popolamento delle Aquae patavinae in età primo-imperiale. Dati nuovi e meno nuovi dal territorio comunale di Montegrotto Terme*, in *Euganei* 2015, pp. 171-202.
- BRESSAN M., DESTRO C., PRIVITERA T. 2014, *Montegrotto Terme, via Neroniana. Indagine archeologica 2012*, in *NAVe*, 3, pp. 51-55.
- BRESSAN M., GHEDINI F. 2017, *Montegrotto Terme - Aree archeologiche di via Neroniana*, in *Padova* 2017, pp. 74-75.
- BRESSAN *et alii* 2013 = BRESSAN M., MARCATO M., ONNIS C., DESTO C., PRIVITERA T., DIDONÈ A., MAZZOCCHIN S., BRENER E., *La villa romana di via Neroniana a Montegrotto Terme. Ipotesi ricostruttiva degli interni*, in *Aquae salutiferae* 2013, pp. 361-392.
- BRESSAN M., FAGAN M. 2013, *Padova, anfiteatro romano. Gli scavi 2013: risultati scientifici, questioni aperte*, in *NAVe*, 2, pp. 28-37.
- BRESSAN M., GHEDINI F., ZANOVELLO P. 2010, *Montegrotto Terme, via Neroniana. Indagine archeologica 2009*, in *QuadAVen*, XXVI, pp. 29-36.
- BRIGHI A. 1994, *I ponti romani di Reggio Emilia*, in *Strade* 1994, pp. 203-207.
- BRIZIO E. 1885, *Bologna*, in *NSc*, p. 216.
- BRIZIO E. 1897, *Imola. Avanzi di un ponte romano scoperti sul fiume Santerno, e pavimenti in mosaico rimessi in luce entro la città*, in *NSc*, pp. 53-58.
- BRIZIO E. 1888, *Bologna. Resti di avanzi romani entro la città*, in *NSc*, pp. 720-721.
- BRIZIO E. 1890, *Bologna. Resti d'antiche vie scoperte dentro l'abitato*, in *NSc*, pp. 175-176.
- BRIZIO E. 1892, *Bologna. Antichità romane scoperte entro l'abitato*, in *NSc*, pp. 255-260.
- BRIZIO E. 1896, *Bologna. Prima relazione intorno ai ruderi dell'antico ponte romano sul Reno presso la città*, in *NSc*, pp. 125-160.
- BRIZIO E. 1898, *Bologna. Iscrizioni provenienti dagli scavi nell'alveo del Reno*, in *NSc*, pp. 465-486.
- BRIZIO E. 1902, *Bologna. Nuove iscrizioni sepolcrali ricuperate nell'alveo del Reno*, in *NSc*, pp. 532-541.
- BRIZZI G. 2005, *L'età repubblicana*, in *Bologna* 2005, pp. 389-420.
- BRIZZOLARA A.M. 2005, *Le necropoli e i monumenti funerari*, in *Bologna* 2005, pp. 515-533.
- BROGIOLO G.P. 2011, *Architetture religiose a Padova alla fine dell'XI secolo*, in *Padova* 2011, pp. 35-74.
- BROGIOLO G.P. 2016, *La Pieve di San Martino nella Saccisica altomedievale*, in *Il Duomo di Piove di Sacco. Mille anni di storia dell'arte*, Piove di Sacco (PD), pp. 17-52.
- BROGIOLO G.P. 2017, *Paesaggi storici dei Colli Euganei e della pianura padovana tra età romana e medioevo*, in *Este* 2017, pp. 9-24.
- BROILO F. 1980, *Le iscrizioni lapidarie latine del Museo Concordiese di Portogruaro (I a.C. - III d.C.)*, I, *Collezioni e musei archeologici del Veneto* 16, Roma.
- BROILO F. 1984, *Le iscrizioni lapidarie latine del Museo Concordiese di Portogruaro (I a.C. - III d.C.)*, II, *Collezioni e musei archeologici del Veneto* 28, Roma.
- BRUNELLI BONETTI F. 1981, *Studi intorno all'anfiteatro romano di Padova*, in *Anfiteatro* 1981, pp. 65-78.
- BRUNETTA G. 1970, *Piccole avventure archeologiche*, in *BMusPadova*, LIX, 1, pp. 15-32.

- BRUNO B., MARTELLETTO M.G., FALEZZA G. 2013, *Verona. L'Arco dei Gavi e la via Postumia: riflessioni e riletture dei dati per il progetto urbano*, in *NAVe*, 2, pp. 185-189.
- BRUSIN G. 1930, *Aquileia. Scoperte occasionali di monumenti per lo più sepolcrali*, in *NSc*, pp. 434-461.
- BRUSIN G. 1933, *I recenti scavi dell'associazione*, in *AquilNost*, IV, cc. 38-55.
- BRUSIN G. 1934, *Gli scavi di Aquileia. Un quadriennio di attività dell'associazione nazionale per Aquileia (1929-2932)*, Udine.
- BRUSIN G. 1938, *Scavi dell'associazione*, in *AquilNost*, IX, cc. 127-146.
- BRUSIN G. 1940-1941, *Due miliari della via Altino - Concordia*, in *Atti Venezia*, C, pp. 377-389.
- BRUSIN G. 1941, *Nuovi monumenti sepolcrali di Aquileia*, Quaderni 1, Venezia.
- BRUSIN G. 1946-1947, *Il problema archeologico di Altino. Nuove scoperte, proposte*, in *Atti Venezia*, CV, pp. 93-103.
- BRUSIN G. 1948, *Saggi di scavo nell'ambito dell'arena*, in *AquilNost*, XIX, cc. 57-62.
- BRUSIN G. 1952, *Altinum, Altino (Venetia, Venezia)*, in *FA*, VII, pp. 279-280.
- BRUSIN G. 1957, *Gli scavi archeologici di Aquileia nell'anno 1954*, in *AquilNost*, XXVIII, cc. 5-18.
- BRUSIN G. 1991, *Inscriptiones Aquileiae*, Pubblicazioni della Deputazione di storia patria per il Friuli 20, Udine.
- BRUSIN G., ZOVATTO P.L. 1957, *Monumenti paleocristiani di Aquileia e di Grado*, Udine.
- BUCHI E. 1977, *Un'iscrizione di liberti nelle Valli Grandi veronesi*, in *AquilNost*, XLVIII, cc. 105-128.
- BUCHI E. 1987a, *Asseto agrario, risorse e attività economiche*, in *Veneto 1987a*, pp. 103-184.
- BUCHI 1987b, *Le strutture economiche del territorio*, in *Vicenza 1987*, pp. 145-157.
- BUCHI E. 1992, *Ateste colonia Venetorum*, in *Este 1992*, pp. 257-304.
- BUCHI E. 1993, *Venetorum angulus. Este da comunità paleoveneta a colonia romana*, Verona.
- BUFFONE *et alii* 2003 = BUFFONE L., S. LORENZONI S., PALLARA M., ZANETTIN E. 2003, *The Millstones of Ancient Pompeii: A petro-archaeometric study*, in *European Journal of Mineralogy*, 15, pp. 207-215.
- BUGINI R., FOLLI L. 2008, *Piedras de la arquitectura milanese / Stones used in Milan architecture*, in *Materiales de Construcción*, 289-290, pp. 33-50.
- BUGINI R., FOLLI L. 2012, *Le calcareniti venete negli edifici di Mediolanum*, in a cura di G. Vezzalini, P. Zannini, *Atti del VII Congresso Nazionale AIAR (Modena, 22-24 febbraio 2012)*, Modena, pp. 714-719.
- BUGINI R., FOLLI L. 2014, *Le cave romane in Lombardia*, in *Arqueología 2014*, pp. 179-188.
- BULGARELLI G. 1976, *La zona termale euganea e lo sfruttamento delle sue acque*, in *Industria mineraria*, 27, pp. 302-308.
- BUONOPANE A. 1987, *Estrazione, lavorazione e commercio dei materiali lapidei*, in *Veneto 1987a*, pp. 185-218.
- BUONOPANE A. 1992, *La duplice iscrizione confinaria di Monte Venda (Padova)*, in *Rupes Loquentes*, *Atti del convegno internazionale di studio sulle Iscrizioni rupestri di età romana in Italia (Roma-Bomarzo, 13-15 ottobre 1989)*, a cura di L. Gasperini, *Studi pubblicati dall'Istituto italiano per la storia antica* 53, Roma, pp. 207-223.
- BUONOPANE A. 2009, *Manuale di epigrafia latina*, Beni Culturali 33, Roma.
- BUONOPANE A. 2013, *Le raffigurazioni di utensili nelle iscrizioni funerarie: da immagini parlanti a simbolo*, in *Sylloge Epigraphica Barcinonensis*, XI, pp. 73-82.
- BUONOPANE A. 2015, *I cereali nel mondo romano. Le fonti letterarie*, in *Pane 2015*, pp. 67-82.
- BUONOPANE A. 2016, *Fra epigrafia e iconografia. La raffigurazione di utensili sui monumenti della Venetia*, in, *Römische Steindenkmäler im Alpen-Adria-Raum. Neufunde, Neulesungen und Interpretationen epigraphischer und ikonographischer Monumente*, *Akten der Tagung (Klagenfurt 2-4 ottobre 2013)*, herausgeber von R. Lafer, *Studia Alpium et Adriae* 2, Hermagoras Verlag/Mohorjeva založba, Klagenfurt/Celovec-Ljubljana/Laibach-Wien/Duna, pp. 309-327.
- BUONOPANE A., BRAITO S. 2016, *Le iscrizioni esposte nei teatri romani: aspetti e problemi. Un caso di studio: i sedili di Aquileia*, in *Iscrizione 2016*, pp. 147-188.
- BUONOPANE A., CRESCI MARRONE G. 2008, *Il problema delle iscrizioni repubblicane di Altino*, in *Epigrafia 2006*, pp. 67-78.

- BUONOPANE A., ZACCARIA C. 2017, *Curae municipali nella regio X. Presenze e assenze*, in *Le curae cittadine nell'Italia romana*, Atti del convegno (Siena, 18-19 aprile 2016) a cura di M.G. Granino Cerere, Urbana species 4, Roma, pp. 185-209.
- BUORA M. 1994, *Saggio di scavo ad Aquileia (1988)*, in *QuadFriulA*, IV, 1, pp. 45-101.
- BUORA M. 2012, *Aquileia: Problems about the Theatre. Contributions of the New Technologies*, in *Proceedings of the 2nd Workshop on The New Technologies for Aquileia (NTA-2012)* (Aquileia, June 25, 2012), edited by L. Fozzati, V. Roberto, CEUR-WS, pp. G1-G8.
- BUORA M., MAGNANI S. 2011, *Nuove fornaci e impianti produttivi lungo la strada da Aquileia verso il Norico*, in *Officine* 2011, pp. 251-261.
- BUORA M., ROSSET G.F., PILOSIO M. 2009, *Continuità di insediamento nella Bassa Friulana. Sondaggi a Castions delle Mura*, in *AquilNost*, LXXX, cc. 293-320.
- BURSIAN E. 1852, *Indices*, in *Erläuterungen zu den Schriften der Römischen Feldmesser*, herausgegeben und erläutert von F. Blume, K. Lachmann, Th. Mommsen, A. Rudorff, Berlin, pp. 479-532.
- BUSANA M.S. 1992, *Proposte per una ricostruzione urbanistica di Oderzo romana*, in *Tipologia* 1992, pp. 225-236.
- BUSANA M.S. 1995, *Oderzo, forma urbis. Saggio di topografia antica*, Bibliotheca archaeologica 16, Roma.
- BUSANA M.S. 2002, *Architetture rurali nella Venetia romana*, Le rovine circolari 3, Roma.
- BUSANA M.S. 2003, *La produzione vinaria dalle fonti archeologiche nella Valpolicella di età romana*, in *Valpolicella* 2003, pp. 117-132.
- BUSANA M.S. 2004 (a cura di), *Indagine ambientale e storico-archeologica nella Tenuta di Ca' Tron (Roncade-Trv/Meolo-Ve)*, in *QuadAVen*, XX, pp. 37-47.
- BUSANA M.S. 2017, *Ponte di San Lorenzo*, in *Padova* 2017, pp. 48-49.
- BUSANA M.S., KROMER B., MARTINELLI N. 2011, *The Ancient Bridges on the Via Annia in the Ca' Tron Estate (Venice, Italy)*, in *Archäologie der Brücken. Vorgeschichte, Antike, Mittelalter, Neuzeit / Archaeology of bridges. Prehistory, Antiquity, Middle Ages, Modern Era*, Regensburg, pp. 88-95.
- BUSATO L. 1881, *Per la lingua d'Italia e per la storia di Padova: noterelle critiche*, Padova.
- BUSATO L. 1888, *Padova città romana dalle lapidi e dagli scavi*, Venezia.
- CAFIERO F., CATTANEO P., NANNI A. 1996, *Paesaggi romani della Bassa Veronese*, in *Ricerca* 1996, pp. 145-167.
- CAGNIN I. 2012-2013, *I materiali da costruzione e le tecniche edilizie in età romana in Italia settentrionale: Padova*, tesi di laurea triennale, Università degli Studi di Padova, rel. prof. P. Zanovello.
- CALCATERRA D., DE RISO R. 2007, *Proprietà tecniche dei materiali lapidei*, in *Attività estrattive: cave, recuperi, pianificazione*, a cura di A. Del Gaudio, A. Vallario, Manuali, Napoli, pp. 17-48.
- CALLEGARI A. 1924, *Este. La situla figurata Randi, nel Museo di Este*, in *NSc*, pp. 269-278.
- CALLEGARI A. 1925, *Este. Trovamenti casuali di antichità paleo-venete*, in *NSc*, pp. 333-337.
- CALLEGARI A. 1928, *Este. Trovamenti nelle trincee per l'acquedotto*, in *NSc*, pp. 3-26.
- CALLEGARI A. 1932, *Este*, in *NSc*, pp. 29-40.
- CALLEGARI A. 1933, *Baone. Fabbricato e sepolcreto romano*, in *NSc*, pp. 386-388.
- CALLEGARI A. 1935, *Este*, in *NSc*, pp. 3-16, 205-210.
- CALLEGARI A. 1935, *Prà di Este. Tomba romana a cremazione*, in *NSc*, p. 235.
- CALLEGARI A. 1937, *Vighizzolo. Cippo sepolcrale*, in *NSc*, pp. 100-101.
- CALLEGARI A. 1940, *Arquà Petrarca. Scoperta di una necropoli di età gallo-romana*, in *NSc*, pp. 145-163.
- CALLEGARI A. 1940, *Este. Trovamenti vari*, in *NSc*, pp. 164-167.
- CALLEGARI A. 1940, *Bresegà*, in *NSc*, p. 167.
- CALLEGARI A. 1941, *Este. Scavi per il Bimillenario Augusteo*, in *NSc*, pp. 37-69.
- CALLEGARI A. 1942, *Casale Scodosia. Lapide sepolcrale*, in *NSc*, p. 142.
- CALLEGARI A. 1946, *Abitati veneti di Via Augusta*, in *NSc*, pp. 14-25.
- CALLEGARI A. 1948, *Este. Rinvenimenti fortuiti*, in *NSc*, pp. 3-8.

- CALLEGARI A. 1973, *Guida dei Colli Euganei*, Padova<sup>3</sup> (I ed. 1931).
- CALLEGHER B., MINGOTTO L., MORO M.A. 1987, *Quaderni di archeologia opitergina. Materiali per un inventario dell'antico: siti e reperti in Oderzo*, Tracce 1, Pordenone.
- CALOGERO S., LAZZARINI L. 1984, *Caratterizzazione chimico-fisica di ceramiche grigie dallo scavo dell'area ex Pilsen a Padova*, in *AVen*, VII, pp. 81-97.
- CALVELLI L. 2012, *Il reimpiego epigrafico a Venezia: i materiali provenienti dal campanile di San Marco*, in *RiuSo* 2012, pp. 179-202.
- CALVINO F. 1966-1967, *La degradazione centrale («Rahmenverwitterung») dei manufatti in pietra*, in *Atti e Memorie dell'Accademia Patavina di Scienze Lettere ed arti. Parte II, Memorie della Classe di Scienze Matematiche e Naturali*, LXXIX, pp. 69-80.
- CALVINO F. 1967, *Le cave dei Colli Euganei. Caratteristiche geominerarie, importanza economica, prospettive di sviluppo. Relazione*, Padova.
- CALVINO F. 1969, *Studi sulle proprietà tecniche della trachite da taglio di Montemerlo (Colli Euganei)*, in *Memorie degli Istituti di Geologia e Mineralogia dell'Università di Padova*, XXVII, pp. 3-39.
- CALZAVARA CAPUIS L. 1985, *Iscrizioni venetiche nel Museum Veronense. Scipione Maffei e l'«Etruscheria»*, in *Maffeiano* 1985, pp. 57-72.
- CALZOLARI M. 1986, *Territorio e insediamenti nella bassa pianura del Po in età romana*, Verona.
- CALZOLARI M. 1988a, *Tracce della viabilità romana nell'Emilia centrale*, in *Vie* 1988, pp. 113-147.
- CALZOLARI M. 1988b, *Il Po tra geografia e storia: l'età romana*, in *CivPad*, I, pp. 13-43.
- CALZOLARI M. 1989, *Padania romana. Ricerche archeologiche e paleoambientali nella pianura tra il Mincio e il Tartaro*, Mantova.
- CALZOLARI M. 1990-1991, *La Venetia meridionale nelle ricerche topografiche di Alessio De Bon*, in *Padusa*, XXVI-XXVII, pp. 257-271.
- CALZOLARI M. 1991, *Alla ricerca del paesaggio antico: le divisioni agrarie di età romana nelle Valli Grandi Veronesi*, in *Cerea. Storia di una comunità attraverso i secoli*, a cura di B. Chiappa, A. Sandrini, Verona, pp. 31-40.
- CALZOLARI M. 1992, *Le strade romane della bassa Padania*, in *Strade* 1992, pp. 161-168.
- CALZOLARI M. 1993, *Mirandola, loc. Barchessone Cappello. Insediamento di età etrusca con impianto produttivo. Il sito, lo scavo, le ceramiche depurate*, in *Nuove ricerche sugli etruschi nelle valli di Mirandola, Quaderni della Bassa Modenese. Storia, tradizione, ambiente*, 24, San Felice sul Panaro (MO), pp. 75-100.
- CALZOLARI M. 1995, *Contributi toponomastici alla ricostruzione della rete stradale dell'Italia romana*, in *Opere* 1995, pp. 35-68.
- CALZOLARI M. 1996, *Gli insediamenti di età romana nel comune di Pegognaga e zone limitrofe*, in *Archeologia di un ambiente padano. S. Lorenzo di Pegognaga (Mantova)*, a cura di A.M. Tamassia, Classe di lettere ed arti 4, Firenze, pp. 413-432.
- CALZOLARI M. 2003, *La diffusione dei marmi veronesi in età romana nell'Italia settentrionale: aspetti topografici*, in *Valpolicella* 2003, pp. 169-184.
- CALZOLARI M. 2008, *Athesis Veronensium in Padum decurrit. Una nota sul corso dell'Adige in età romana*, in *Cisalpinia* 2008, pp. 397-402.
- CAMERIN N., TAMASSIA K. 1998-1999, *Adria, via San Francesco, scavo 1994: edificio di tipo abitativo - artigianale di III-II sec. a. C.*, in *Padusa*, XXXIV-XXXV, pp. 209-243.
- CAMPANILE T. 1926, *Padova. Antichità romane scoperte al centro di Padova*, in *NSc*, pp. 9-13.
- CAMPEDELLI C. 2014, *L'amministrazione municipale delle strade romane in Italia*, *Antiquitas. Reihe* 1, *Abhandlungen zur alten Geschichte* 62, Bonn.
- CANAL E. 2013, *Archeologia della laguna di Venezia 1960 - 2010*, Caselle di Sommacampagna (VR).
- CAO I., CAUSIN E. 2005, *I recinti funerari delle necropoli di Altino*, in *Terminavit* 2005, pp. 239-250.
- CAPEDRI S. 2005, *I materiali naturali utilizzati nei reperti del museo lapidario estense*, in *Modena* 2005, pp. 508-513.
- CAPEDRI S., GRANDI R., VENTURELLI G. 1997, *Manufatti di età romana in trachite conservati nei Musei Civici di Reggio Emilia*, in *PagA*, 2, pp. 1-29.

- CAPEDRI S., GRANDI R., VENTURELLI G. 2003, *Trachytes Used for Paving Roman Roads in the Po Plain: Characterization by Petrographic and Chemical Parameters and Provenance of Flagstones*, in *JASc*, 30, pp. 491-509.
- CAPEDRI S., VENTURELLI G. 2003, *Trachytes employed for funerary artefacts in the Roman Colonies Regium Lepidi (Reggio Emilia) and Mutina (Modena) (Italy): provenance inferred by petrographic and chemical parameters and by magnetic susceptibility*, in *Journal of Cultural Heritage*, 4, pp. 319-328.
- CAPEDRI S., VENTURELLI G. 2005, *Provenance determination of trachytic lavas, employed as blocks in the Romanesque cathedral of Modena (Northern Italy), using magnetic susceptibility, and petrographic and chemical parameters*, in *Journal of Cultural Heritage*, 6, pp. 7-19.
- CAPEDRI S., VENTURELLI G., GRANDI R. 2000, *Euganean trachytes: discrimination of quarried sites by petrographic and chemical parameters and by magnetic susceptibility and its bearing on the provenance of stones of ancient artefacts*, in *Journal of Cultural Heritage*, 1, pp. 341-364.
- CAPPELLETTI G. 1988, *Storia di Padova*, I, Bologna (riedizione anastatica; I ed. 1874).
- CAPUIS L. 1993, *I Veneti. Società e cultura di un popolo dell'Italia preromana*, Biblioteca di archeologia 19, Milano.
- CAPUIS L. 1998-1999, "Città", *strutture ed infrastrutture "urbanistiche" nel Veneto preromano: alcune note*, in *AVen*, XXI-XXII, pp. 51-57.
- CAPUIS L., CHIECO BIANCHI A.M. 1979, *Osservazioni sul celtismo nel Veneto euganeo*, in *AVen*, II, pp. 7-32.
- CAPUIS L., CHIECO BIANCHI A.M. 1992, *Este preromana. Vita e cultura*, in *Este* 1992, pp. 41-108.
- CAPUIS L., GAMBACURTA G., TIRELLI M. 2009, *Il santuario preromano: dalle strutture al culto*, in *Altnoi* 2009, pp. 39-59.
- CAPULLI M. 2014, *The Eco-Historical Landscape of the Stella river*, in *Skyllis*, 14, 1, pp. 20-25.
- CAPULLI M. 2015, *Anaxum Project. Archeologia e Storia di un Paesaggio Fluviale*, in *Archeologia fluviale* 2015, pp. 26-33.
- CARULLI G.B. 1987, *Lineamenti geologici del Friuli*, in *Biogeographia*, XIII, pp. 1-14.
- CARULLI *et alii* 2000 = CARULLI G.B., COZZI A., SALVADOR L.G., PERNARCIC E., PODDA F., PONTON M., *Geologia delle Prealpi Carniche*, Pubblicazioni del Museo friulano di storia naturale 44, Udine.
- CARULLI G.B., NIMIS G.P., ONOFRI R. 1968, *La Pietra Piasentina*, Udine.
- CASSON L. 1968, *Sea-Digging Off Italy*, in *Archaeology*, 21, 3, pp. 219-220.
- CASTAGNA D., TIRELLI M. 1995, *Evidenze archeologiche di Oderzo tardoantica ed altomedievale: i risultati preliminari di recenti indagini*, in *Città, castelli, campagne nei territori di frontiera (secoli VI-VII)*, Atti del 5° seminario sul tardoantico e l'altomedioevo in Italia centrosettentrionale (Monte Barro - Galbiate (Lecco) 9-10 giugno 1994), a cura di G.P. Brogiolo, Documenti di archeologia 6, Mantova, pp. 121-134.
- Castel San Pietro* 2001 = *La piazza, il passato, la storia. Archeologia a Castel San Pietro Terme*, a cura di J. Ortalli, Castel San Pietro Terme (BO), 2001.
- Castellieri* 2005 = *Carlo Marchesetti e i castellieri. 1903-2003*, Atti del Convegno Internazionale di Studi (Castello di Duino (Trieste), 14-15 novembre 2003), a cura di G. Bandelli, E. Montagnari Kokelj, Fonti e studi per la storia della Venezia Giulia. s. 2., Studi 9, Trieste, 2005.
- CASTIGLIONI G.B. 1989, *Idrografia della pianura padovana in base ad indizi geomorfologici*, in *Padova città d'acque*, Guida alla mostra (Padova, 28 aprile-29 luglio 1989), Padova, pp. 12-13.
- CASTIGLIONI *et alii* 1997 = CASTIGLIONI G.B., AJASSA R., BARONI C., BIANCOTTI A., BONDESAN A., BONDESAN M., BRANCUCCI G., CASTALDINI D., CASTELLACCIO E., CAVALLIN A., CORTEMIGLIA F., CORTEMIGLIA G.C., CREMASCHI M., DA ROLD O., ELMI C., FAVERO V., FERRI R., GANDINI F., GASPERI G., GIORGI G., MARCHETTI G., MARCHETTI M., MAROCCO R., MENEGHEL M., MOTTA M., NESCI O., OROMBELLI G., PARONUZZI P., PELLEGRINI G.B., PELLEGRINI L., RIGONI A., SOMMARUGA M., SORBINI L., TELLINI C., TURRINI M.C., VAIA F., VERCESI P.L., ZECCHI R., ZORZIN R. 1997, *Carta geomorfologica della Pianura Padana / Geomorphological map of Po plain*, Firenze.

- CASTOLDI M. 2016, *Vie di terra e vie d'acqua. Il trasporto del marmo verso Augusta Praetoria in età romana, Archeologia del movimento. Circulation des hommes et des biens dans les Alpes*, Actes du XIV<sup>e</sup> Colloque sur les Alpes dans l'Antiquité (Evolène / Valais, 2-4 octobre 2015 par les soins de D. Daudry, *BPréhistAlp*, XXVII, Aosta, pp. 105-117.
- CASTRO F., CAPULLI M. 2016, *A preliminary report of recording the Stella 1 Roman River Barge, Italy*, in *IntJNautA*, 45, 1, pp. 29-41.
- CATARSÌ M. 2009, *Storia di Parma. Il contributo dell'archeologia*, in *Parma 2009*, pp. 367-499.
- CATARSÌ DALL'AGLIO M., DALL'AGLIO P.L., *I ponti romani dell'Emilia occidentale*, in *Strade* 1994, pp. 209-221.
- CATARSÌ M., DI BATTISTINI G., ZUCCHI D. 2010, *Pietre che parlano. Le epigrafi funerarie di Parma romana*, in *Ostraka*, XIX, pp. 253-276.
- CATTANEO A., DE VECCHI G., MENEGAZZO VITTURI L. 1976, *Le pietre tenere dei Colli Berici*, in *Atti e Memorie dell'Accademia Patavina di Scienze Lettere ed Arti. Parte II, Memorie della Classe di Scienze Matematiche e Naturali*, LXXXVIII, pp. 69-100.
- CATTANI M. 1988, *Tabina di Magreta: la terramara e i resti di età etrusca (campagne di scavo 1985-1986). I resti di età etrusca*, in *Modena* 1988a, pp. 215-221.
- CATTANI M., LAZZARINI L., FALCONE R. 1997, *Macine protostoriche dall'Emilia e dal Veneto: note archeologiche, caratterizzazione chimico-petrografica e determinazione della provenienza*, in *Padusa*, XXXI, pp. 105-137.
- CATTARUZZA M., FIORINI A. 2011, *La basilica di San Severo: un'analisi dalla cartografia storica*, in *Classe* 2011, pp. 219-221.
- Cattedrale* 2015 = *La cattedrale di Padova*, a cura di G. Zampieri, *Le chiese monumentali padovane* 5, Roma 2015.
- CAV, I = *Carta archeologica del Veneto, I. Carta d'Italia IGM 1:100.000. Fogli 11-12-13-22-23-36-37-38-39-40*, a cura di L. Capuis, G. Leonardi, S. Pesavento Mattioli, G. Rosada, Modena, 1990.
- CAV, II = *Carta archeologica del Veneto, II. Carta d'Italia IGM 1:100.000. Fogli 35-48-49-62-63-75*, a cura di L. Capuis, G. Leonardi, S. Pesavento Mattioli, G. Rosada, Modena, 1990.
- CAV, III = *Carta archeologica del Veneto, III. Carta d'Italia IGM 1:100.000. Fogli 50-64-76*, a cura di L. Capuis, G. Leonardi, S. Pesavento Mattioli, G. Rosada, Modena, 1992.
- CAV, IV = *Carta archeologica del Veneto, IV. Carta d'Italia IGM 1:100.000. Fogli 51-52-53-65-77*, a cura di L. Capuis, G. Leonardi, S. Pesavento Mattioli, G. Rosada, Modena, 1994.
- CAVALIERI MANASSE G. 1973, *I fregi metopali dei monumenti funerari veronesi nel panorama della decorazione architettonica della Cisalpina*, in *Territorio* 1973, pp. 284-298.
- CAVALIERI MANASSE G. 1987, *Verona, in Veneto* 1987b, pp. 3-57.
- CAVALIERI MANASSE G. 1998, *La via Postumia a Verona. Una strada urbana e suburbana*, in *Postumia* 1998a, pp. 111-143.
- CAVALIERI MANASSE G. 2003, *Verona. Il caso di una polis megale cisalpina*, in *Veneto* 2003b, pp. 21-44.
- CAVAZZUTI C. 2017, *Tomba 32*, in *Modena* 2017, pp. 194-196.
- CAVEDONI C. 1845, *Ragguaglio archeologico intorno agli scavi fatti di recente in Modena*, in *Memorie di Religione, di Morale e di Letteratura*, III, 2, pp. 33-95.
- CECCHINI N. 2003-2004, *Cremona, Via Cesari. Strada romana*, in *NotALomb*, p. 155.
- CENTANIN O. 1951-1952, *La trachite euganea per l'industria ceramica*, in *Atti e Memorie dell'Accademia Patavina di Scienze Lettere ed Arti. Parte II, Memorie della Classe di Scienze Matematiche e Naturali*, LXIV, pp. 78-83.
- CENTANIN O. 1953-1954, *La trachite euganea per l'industria ceramica*, in *Memorie dell'accademia patavina di scienze lettere ed arti. Parte II, Memorie della Classe di Scienze Matematiche e Naturali*, LXVI, pp. 147-154.
- CENTOLA et alii 2012 = CENTOLA V., FURLAN G., GHIOTTO A.R., MADRIGALI E., PREVIATO C., *La casa centrale dei fondi ex Cossar ad Aquileia: nuovi scavi e prospettive di ricerca*, in *Aquileia* 2012, pp. 105-129.

- CERA G. 1995, *Scali portuali nel sistema idroviario padano in epoca romana*, in *Agricoltura e commerci nell'Italia antica*, a cura di L. Quilici, S. Quilici Gigli, Atlante tematico di topografia antica. Suppl. 1, Roma, , pp. 179-198.
- CERCHIARO K. 2004, *La tecnica stradale della Decima Regio: un contributo*, in *Annia 2004*, pp. 241-251.
- Cervarese 2004 = Cervarese S. Croce. Profilo storico di un comune nel padovano tra Bacchiglione e Colli Euganei*, a cura di A. Espen, C. Grandis, Cervarese Santa Croce (PD), 2004.
- CHARTRAIN A. 2015, *Il mulino, una macchina dell'antichità*, in *Pane 2015*, pp. 433-468.
- CHAVARRÍA ARNAU A. 2011, *Case solarate e domus incastellate: architettura residenziale a Padova tra l'alto medioevo e il XII secolo*, in *Padova 2011*, pp. 21-33.
- CHEVALLIER R. 1983, *La romanisation de la Celtique du Pô. Essai d'histoire provinciale*, Bibliothèque des écoles françaises d'Athènes et de Rome 249, Roma.
- CHIECO BIANCHI A.M. 1981a, *La documentazione archeologica*, in *Padova 1981a*, pp. 47-73.
- CHIECO BIANCHI A.M. 1981b, *Il gruppo di vicolo S. Massimo-via Tiepolo*, in *Padova 1981b*, pp. 244-296.
- CHIECO BIANCHI A.M. 1981c, *Este ed il suo territorio*, in *Este 1981*, pp. 36-41.
- CHIECO BIANCHI A.M. 1984a, *Este*, in *Veneto 1984*, II, pp. 693-724.
- CHIECO BIANCHI A.M. 1984b, *Padova*, in *Veneto 1984*, II, pp. 725-744.
- CHIECO BIANCHI A.M. 1987, *Dati preliminari su nuove tombe di III secolo da Este*, in *Celti ed Etruschi nell'Italia centro-settentrionale dal V sec. a.C. alla romanizzazione*, Atti del colloquio internazionale (Bologna, 12-14 aprile 1985), a cura di D. Vitali, Realtà regionale. Fonti e studi 10, Imola (BO), pp. 191-236.
- CHIESA G. 1956, *Una classe di rilievi funerari e ritratti dell'Italia settentrionale*, in *Studi 1956*, pp. 385-411.
- CIAMPOLTRINI G. 1989, *La stele funeraria di Petronia T.L. Grata (CIL V, 3008)*, in *AquilNost*, LX, cc. 291-296.
- CICALA V. 1994, *Cenni storici su Forum Corneli*, in *Imolese 1994*, pp. 63-64.
- CIMMA M.R. 1981, *Ricerche sulle società di pubblicani*, Collectanea Græco-Romana 3, Milano.
- CIPOLLA C. 1882, *Verona*, in *NSc*, pp. 3-5.
- CIPOLLA C. 1885, *Salizole*, in *NSc*, p. 490.
- CIPRIANO S. 1997, *I reperti. Epoca romana*, in *Montegrotto 1997*, pp. 75-117.
- CIPRIANO S. 2005, *I recinti della strada di raccordo: organizzazione dello spazio e aspetti della ritualità funeraria*, in *Terminavit 2005*, pp. 275-288.
- CIPRIANO S. 2010, *L'edificio termale di Altino*, in *QuadAVen*, XXVI, pp. 159-167.
- CIPRIANO S. 2015, *Strumenti agricoli e altri oggetti in metallo e legno da un pozzo romano di Abano Terme (PD)*, in *Actualité de la recherche sur les mobiliers non céramiques de l'Antiquité et du haut Moyen Âge*, Actes de la table ronde européenne *Instrumentum* (Lyon (F, Rhône), 18-20 octobre 2012), sous la direction de S. Raux, I. Bertrand, M. Feugère, Monographie *Instrumentum* 51, Montagnac, pp. 225-231.
- CIPRIANO S. 2016, *Anfore Lamboglia 2, Dressel 6A e Dressel 6B dal piazzale della Cattedrale di Iulia Concordia: nuovi dati*, in *Le iscrizioni con funzione didascalico-esplicativa. Committente, destinatario, contenuto e descrizione dell'oggetto nell'instrumentum inscriptum*, Atti del VI incontro *Instrumenta inscripta* (Aquileia, 26-28 marzo 2015), a cura di M. Buora, S. Magnani, Antichità Altoadriatiche LXXXIII, Trieste, pp. 145-158.
- CIPRIANO S., MAZZOCCHIN S. 2010, *Un quartiere artigianale a Patavium. La fornace per la produzione di terra sigillata tardo-padana*, in *ReiCretActa*, 41, pp. 141-153.
- CIPRIANO S., MAZZOCCHIN S. 2011, *Un quartiere artigianale a Patavium: le fornaci e le produzioni ceramiche / Obrtnička četvrt antičkog Patavija: keramičarske peći i proizvodnja keramike*, in *Oficine 2011*, pp. 193-203.
- CIPRIANO S., MAZZOCCHIN S. 2014, *Una discarica urbana a Padova: indizi per la ricostruzione della storia economico-sociale di una città romana*, in *ReiCretActa*, 43, pp. 279-288.



- CIPRIANO S., MAZZOCCHIN S. 2017a, *Le aree artigianali e produttive di Padova romana: prima mappatura*, in *Paesaggi* 2017, pp. 139-152.
- CIPRIANO S., MAZZOCCHIN S. 2017b, *Il limite urbano nella Padova di età romana e l'utilizzo dello spazio suburbano: un caso di studio*, in *Beyond* 2017, pp. 259-267.
- CIPRIANO S., MAZZOCCHIN S., MARITAN L. 2014, *Il quartiere di artigianale di via Montona a Padova: le produzioni ceramiche e la loro caratterizzazione archeometrica / The manufacturing center on via Montona in Padua: pottery products and their archaeometrical characteristics*, in *Rimske keramičarske i staklarske radionice. Proizvodnja i trgovina na Jadranskom prostoru*, Zbornik II. Međunarodnog arheološkog kolokvija (Crikvenica, 28.-29. Listopada 2011) / *Officine per la produzione di ceramica e vetro in epoca romana. Produzione e commercio nella regione adriatica*, Atti del II colloquio archeologico internazionale (Crikvenica, 28-29 ottobre 2011) / *Roman pottery and glass manufactures production and trade in the Adriatic region*, Proceedings of the 2<sup>nd</sup> international archaeological colloquium (Crikvenica, 28<sup>th</sup>-29<sup>th</sup> October 2011), urednici/a cura di/edited by G. Lipovac Vrkljan, B. Šiljeg, I. Ožanić Roguljić, A. Konestra, Zbornik instituta za arheologiju 2, Crikvenica, pp. 199-217.
- CIPRIANO S., MAZZOCCHIN S., ROSSIGNOLI C. 2006, *Un nuovo centro di produzione ceramica a Patavium*, in *Territorio e produzioni ceramiche. Paesaggi, economia e società in età romana*, Atti del Convegno Internazionale (Pisa, 20-22 ottobre 2005) / *Territory and pottery. Landscapes, economy and society in Roman times*, Proceedings of the International Meeting (Pisa, 20-22 ottobre 2005), a cura di/edited by S. Menchelli, M. Pasquinucci, Instrumenta 2, Pisa, pp. 245-255.
- CIPRIANO S., RUTA SERAFINI A. 2001 (a cura di), *Padova, Ospedale Civile: resoconto di sei anni di assistenza archeologica*, in *QuadAVen*, XVII, pp. 13-28.
- CIPRIANO S., RUTA SERAFINI A. 2005 (a cura di), *Lo scavo urbano pluristratificato di via S. Martino e Solferino n. 79 a Padova*, in *QuadAVen*, XXI, pp. 139-156.
- CIPRIANO S., RUTA SERAFINI A. 2006 (a cura di), *Indagini nell'agro atestino: un insediamento di età romana a S. Elena*, in *QuadAVen*, XXII, pp. 174-179.
- CIPRIANO S., SANDRINI G.M. 2001, *La banchina fluviale di Opitergium*, in *Strutture* 2001, pp. 289-294.
- CIPRIANO S., TIRELLI M. 1997, *Il cippo terminale di Oderzo (TV)*, in *QuadAVen*, XIII, pp. 141-146.
- CIPRIANO S., TIRELLI M. 2009, *L'area sacra in età romana*, in *Altnoi* 2009, pp. 61-80.
- CIRELLI E. 2013, *Roma sul mare e il porto augusteo di Classe*, in *Ravenna e l'Adriatico dalle origini all'età romana*, a cura di F. Boschi, Archeologia dell'Adriatico 3, Bologna, pp. 109-121.
- Cisalpina* 2007 = *Forme e tempi dell'urbanizzazione nella Cisalpina*, Atti delle Giornate di Studio (Torino 4-6 maggio 2006), a cura di L. Brecciaroli Taborelli, Firenze, 2007.
- Cisalpina* 2008 = *Est enim ille flos Italiae. Vita economica e sociale nella Cisalpina romana*, Atti delle Giornate di studi in onore di Ezio Buchi (Verona, 30 novembre - 1 dicembre 2006), a cura di P. Basso, A. Buonopane, A. Cavarzere, S. Pesavento Mattioli, Verona, 2008.
- CISOTTO NALON M. 1994, *La documentazione iconografica*, in *Padova* 1994a, pp. 35-54.
- Città* 1989 = *La città nella città. Sistemazione di resti archeologici in area urbana: l'Italia del Nord*, Atti del convegno (Concordia Sagittaria, 15-17 settembre 1989), a cura di P. Croce Da Villa, M. Dal Pos, A. Penzo, Concordia Sagittaria (VE), 1989.
- Città* 1990 = *La città nell'Italia settentrionale in età romana. Morfologie, strutture e funzionamento dei centri urbani delle Regiones X e XI*, Atti del convegno organizzato dal Dipartimento di scienze dell'Antichità dell'Università di Trieste e dall'École française de Rome (Trieste, 13-15 marzo 1987), Collection de l'École française de Rome 130, Trieste-Roma, 1990.
- Città* 1999 = *Città e monumenti dell'Italia antica*, a cura di L. QUILICI, S. QUILICI GIGLI, Atlante tematico di topografia antica 7, Roma, 1999.
- Città invisibile* 2005 = *La città invisibile. Padova preromana. Trent'anni di scavi e ricerche*, a cura di M. De Min, M. Gamba, G. Gambacurta, A. Ruta Serafini, Bologna, 2005.
- CITTER C., PATACCHINI A. 2017, *Il territorio della città di Este attraverso lo studio del palinsesto dei castelli storici*, in *Este* 2017, pp. 41-67.

- Classe 1968* = *Atti del convegno internazionale di studi sulle antichità di Classe* (Ravenna, 14-17 ottobre 1967), Ravenna, 1968.
- Classe 2011* = *Classe Indagini sul potenziale archeologico di una città scomparsa*, a cura di A. Augenti, Studi e scavi n.s. 27, Bologna, 2011.
- COLETTI C. 2016a, *Bricktech: Assessment for the use of waste in the brick production. Petrophysical characterization of new mix designs and optimization of the firing conditions*, tesi di dottorato, Università degli studi di Padova, supervisor prof. C. Mazzoli, prof. G. Cultrone.
- COLETTI C. 2016b, *Bricktech: Assessment for the use of waste in the brick production. Petrophysical characterization of new mix designs and optimization of the firing conditions*, in *Plinius*, 42, pp. 20-26.
- COLONNA C., SALZANI L., TOMAELLO E. 2010, *Catalogo*, in *Frattesina 2010*, pp. 181-293.
- Colori 2007* = *I colori della terra. Storia stratificata nell'area urbana del Collegio Ravenna a Padova*, a cura di F. Cozza, A. Ruta Serafini, *AVen*, XXVII-XXVIII (2004-2005), Padova 2007.
- COMACCHIO L. 1967, *Storia di Asolo*, III. *Asolo romana*, Castelfranco Veneto.
- COMPOSTELLA C. 1996, *Ornata Sepulcra. Le "borghesie" municipali e la memoria di sé nell'arte funeraria del Veneto romano*, Pubblicazioni della Facoltà di lettere e filosofia dell'Università degli Studi di Milano 165, Firenze.
- Concordia 1992* = *Il Museo Nazionale Concordiese di Portogruaro. Itinerario Archeologico di Concordia Sagittaria*, a cura di P. Croce Da Villa, Portogruaro (VE), 1992.
- Concordia 2001* = *Concordia. Tremila anni di storia*, a cura di P. Croce Da Villa, E. Di Filippo Balestrazzi, *Il mito e la storia* 4, Concordia Sagittaria (VE) 2001.
- CONTU E. 1952, *Galeata (Forlì). Scavo di un abitato romano in località Pianetto, vocabolo Monastero*, in *NSc*, pp. 6-19.
- CORDENONS F. 1911, *Silloghe delle iscrizioni venetiche con note sugli antichi alfabeti e sistemi di scrittura usati dagli italici e dagli etruschi*, Feltre (BL).
- CORRADI CERVI M., NASALLI ROCCA E. 1938, *Placentia*, in *Archivio storico per le province parmensi*, 3, pp. 45-85.
- CORRAIN C. 2002, *Modifiche agrarie del territorio della Bassa Padovana in età romana*, in *Monselice 2002*, pp. 17-24.
- CORRÒ V., MOZZI P. c.s., *Water matters. Geoarchaeology of the city of Adria and palaeohydrographic variations (Po Delta, Northern Italy)*, in *Journal of Archaeological Science: Reports*.
- CORSO A. 1983, *Territorio e città dell'Italia settentrionale nel De Architectura di Vitruvio*, in *AVen*, VI, pp. 49-69.
- CORTI C. 2004, *L'ager nord-occidentale della città di Mutina. Il popolamento del carpigiano e nella media pianura dalla romanizzazione al tardoantico-altomedioevo*, *Studia archaeologica* 126, Roma.
- COZZA F. 2000, *Una porta de pedra cotta del XII secolo da piazza dei Frutti a Padova*, in *AVen*, XXIII, pp. 95-108.
- COZZARINI G. 2002, *Il sacro a Iulia Concordia: culti capitolini ed entità astratte*, in *QuadAVen*, XVIII, pp. 116-129.
- CRACCO RUGGINI L. 1987, *Storia totale di una piccola città: Vicenza romana*, in *Vicenza 1987*, pp. 205-303.
- CREMASCHI M. 1984, *Il territorio mantovano fra il Boreale e l'età romana: l'evoluzione ambientale e i documenti dell'intervento antropico*, in *Misurare la terra 1984b*, pp. 13-17.
- CREMASCHI M. 2015, *Reggio Emilia ed il torrente Crostolo negli ultimi quattro millenni: aspetti geomorfologici e geoarcheologici*, in *Reggio 1313. L'insediamento dei Servi di Maria. Aspetti culturali nel contesto urbano*, Atti del convegno di studi storici (Reggio Emilia, 10 novembre 2012), a cura di A. Chiapponi, Biblioteca della Società reggiana di studi storici. *Fonti e studi* 4, Reggio Emilia 2015, pp. 14-44.
- CREMASCHI M., GASPERI G. 1988a, *Geologia di Modena e delle aree limitrofe*, in *Modena 1988a*, pp. 63-68.

- CREMASCHI M., GASPERI G. 1988b, *Il sottosuolo della città di Modena. Caratteri sedimentologici, geopedologici, stratigrafici e significato paleoambientale*, in *Modena 1988a*, pp. 285-303.
- CREMASCHI M., STORCHI P., PEREGO A. 2018, *Geoarchaeology in an urban context: The Town of Reggio Emilia and river dynamics during the last two millennia in Northern Italy*, in *Geoarchaeology*, 33, 1, pp. 52-66.
- Cremona 2003 = *Storia di Cremona. L'Età Antica*, a cura di P. Tozzi, Cremona, 2003.
- CREMONINI S. 1995, *Per un profilo delle problematiche geostoriche riminesi*, in *Rimini 1995*, pp. 253-328.
- CRESCI MARRONE G. 1999, *Presenze romane in Altino repubblicana: spunti per una prosopografia dell'integrazione*, in *Altino 1999*, pp. 121-139.
- CRESCI MARRONE G. 2001, *La dimensione del sacro in Altino romana*, in *Altino 2001*, pp. 139-161.
- CRESCI MARRONE G. 2004, *Storia e storie ai margini della strada*, in *Annia 2004*, pp. 29-39.
- CRESCI MARRONE G. 2011, *La città e le parole: il contributo delle fonti letterarie e delle iscrizioni*, in *Altino 2011a*, pp. 117-141.
- CRESCI MARRONE G., TIRELLI M. 2002-2003, *Basoli iscritti su un decumano di Altino. Un alfabetario involontario*, in *Atti Venezia*, CLXI, pp. 719-741.
- CRESCI MARRONE G., TIRELLI M. 2013, *Il bosco sacro nel santuario di Altino: una proposta di lettura*, in *Sacrum facere*, Atti del primo seminario di archeologia del sacro (Trieste, 17-18 febbraio 2012), a cura di F. Fontana, Polymnia. Studi di archeologia 5, Trieste, pp. 165-184.
- CRESCI MARRONE G., TIRELLI M. 2017, *Il recinto dei Lanarii di Altino*, in *Da Monte Sannace al Leone di San Marco. Studi di archeologia in ricordo di Bianca Maria Scarfi*, AVen, XL, Padova, pp. 222-241.
- CREPELLANI A. 1887, *Modena*, in *NSc*, p. 56.
- CRIVELLARI F. 1998, *Il materiale litico dello scavo di Montagnana-Borgo S. Zeno - Fondo Bisson*, in *Adige 1998*, pp. 386-395.
- CROCE DA VILLA P. 1980, *Mosaico altinate con cantharus*, in *AVen*, III, pp. 97-104.
- CROCE DA VILLA P. 1984, *Concordia sagittaria: storia degli scavi*, in *Annia 1984*, pp. 45-51.
- CROCE DA VILLA P. 1987, *Concordia*, in *Veneto 1987b*, pp. 391-423.
- CROCE DA VILLA P. 1989, *Concordia Sagittaria (Venezia). Piazza della Cattedrale*, in *Città 1989*, pp. 17-25.
- CROCE DA VILLA P. 1990 (a cura di), *Musile di Piave: ponte romano lungo l'Annia*, in *QuadAVen*, VI, pp. 165-188.
- CROCE DA VILLA P. 1993 (a cura di), *Concordia Sagittaria. Strutture abitative romane nella sede della Banca Popolare FriulAdria in via I Maggio*, in *QuadAVen*, IX, pp. 65-72.
- CROCE DA VILLA P. 2001a, *Le mura di cinta*, in *Concordia 2001*, pp. 146-158.
- CROCE DA VILLA P. 2001b, *Le necropoli*, in *Concordia 2001*, pp. 197-208.
- CROCE DA VILLA P. 2001c, *Scali ed infrastrutture commerciali dell'entroterra nel Veneto orientale*, in *Strutture 2001*, pp. 277-288.
- CROCE DA VILLA P. 2003, *Concordia Sagittaria. Da Colonia Civium Romanorum a città militare*, in *Veneto 2003a*, pp. 285-295.
- CROCE DA VILLA P. 2006, *Considerazioni sull'architettura degli horrea di Iulia Concordia*, in *QuadAVen*, XXII, pp. 212-224.
- CROCE DA VILLA P. 2008 (a cura di), *Proposte interpretative sulle terme di Iulia Concordia*, in *QuadAVen*, XXIV, pp. 165-174.
- CROCE DA VILLA P. 2009, *Concordia Sagittaria (Venezia): analisi del tratto nord orientale della cinta muraria*, in *QuadAVen*, XXV, pp. 151-162.
- CROCE DA VILLA P., BERNARDINI MALIZIA P., GOBBATO D. 1987, *Concordia Sagittaria: scavo nell'area nord del piazzale*, in *QuadAVen*, III, pp. 86-98.
- CROCE DA VILLA P., GOBBO V., PETTENÒ E. 2004, *Indagini e scoperte lungo la via Annia tra Altino e Iulia Concordia*, in *Annia 2004*, pp. 199-224.
- CROCE DA VILLA et alii 2002 = CROCE DA VILLA P., VIGONI A., ASOLATI M., PIGNATELLI O. 2002, *Il quadriportico della basilica paleocristiana di Concordia Sagittaria*, in *QuadAVen*, XVIII (2002), pp. 100-115.

- Culto* 2014 = *Culto, preghiera e benessere. Le stazioni curative termominerali nell'Italia romana*, a cura di M. Annibaletto, M. Bassani, F. Ghedini, Antenor Quaderni 31, Padova, 2014.
- CUOMO DI CAPRIO N. 2007, *Ceramica in archeologia 2. Antiche tecniche di lavorazione e moderni metodi di indagine*, Studia archaeologica 144, Roma.
- CUPAIUOLO A. 2013, *Sulla pianura feconda: agricoltura, allevamento, caccia e pesca*, in *Venetkens* 2013, pp. 202-203.
- CURINA R. 2000, *Imola*, in *Emilia* 2000, pp. 465-469.
- CUSCITO G. 1984, *Ritrovata l'epigrafe del diacono uxorato Aurelius Saturninus (CIL, V, 2305). Nuove tracce di presenze insediative a Vigonovo sulla via Annia*, in *AquilNost*, LV, cc. 137-180.
- DA SCHIO G. 1850, *Le antiche iscrizioni che furono trovate in Vicenza e che vi sono illustrate per opera di Giovanni da Schio*, Bassano (VI).
- DA VILLA P. 1984, *Notiziario. Concordia Sagittaria (Venezia) - Rinvenimento di incrocio di strade romane*, in *AquilNost*, LV, c. 284.
- DAL CERO B. 1990a, *L'epoca romana*, in *ZORZIN et alii* 1990, pp. 55-57.
- DAL CERO B. 1990b, *I siti romani*, in *ZORZIN et alii* 1990, pp. 58-63.
- DAL PORTO D. 2008, *Le pietre della Saccisica*, in *Saccisica* 2008, pp. 71-90.
- DAL PRÀ A., SBETTEGA G. 1976, *Ricerche idrogeologiche sulle sorgenti fredde dei Colli Euganei*, in *Memorie degli Istituti di Geologia e Mineralogia dell'Università di Padova*, XXX, pp. 1-17.
- DAL PRÀ A., SEDEA G. 1976, *Note di geologia e idrogeologia euganea*, Cadoneghe (PD).
- DAL RI L. 1979, *Ritrovamenti di età romana nel quartiere Stufles a Bressanone*, in *AttiAcRov*, 229, pp. 359-366.
- DAL RI L. 1994, *Le macine come problema archeologico. Alcune considerazioni*, in *Macinazione* 1994, pp. 51-66.
- DALL'AGLIO P.L. 1992, *Acciottolati stradali di età romana e rete viaria principale nel territorio reggiano*, in *Strade* 1992, pp. 179-186.
- DALL'AGLIO P.L. 1995, *Considerazioni sull'intervento di Marco Emilio Scauro nella pianura padana*, in *Bonifica* 1995, pp. 87-93.
- DALL'AGLIO P.L. 2005, *Le infrastrutture territoriali. Toponomastica e centuriazione*, in *Bologna* 2005, pp. 453-477.
- DALL'AGLIO P.L. 2009, *Il territorio di Parma in età romana*, in *Parma* 2009, pp. 555-601.
- DALL'AGLIO P.L., DI COCCO I. 2006, *La linea e la rete. Formazione storica del sistema stradale in Emilia-Romagna*, Milano.
- DALL'AGLIO P.L., FRANCESCHELLI C. 2017, *I cambiamenti della rete stradale tra Pianura Padana e Roma tra IV e V secolo*, in *Paesaggi* 2017, pp. 41-56.
- DALL'ARMI F. 2013, *Analisi stratigrafica degli alzati della chiesa di San Silvestro*, in *Nonantola* 2013, pp. 25-55.
- DALLEMULLE U. 1977a, *San Basilio (Ariano Polesine) seconda campagna di scavo agosto 1978*, in *Padusa*, XIII, pp. 113-124.
- DALLEMULLE U. 1977b, *Topografia ed urbanistica dell'antica Adria*, in *AquilNost*, XLVIII, cc. 165-192.
- DALLEMULLE et alii 1986 = DALLEMULLE U., BONOMI S., D'ABRUZZO M., MENGOTTI C., TONIOLO A., *La villa rustica di S. Basilio*, in *Polesine* 1986, pp. 185-210.
- DÄMMER H.W. 1990, *Il santuario di Reitia di Este-Baratella. Prima relazione preliminare degli scavi 1987-89*, in *QuadAVen*, 6, p. 209-217.
- DAVID M., LOMBARDI E. 2000, *Per una idrografia storica de milanese. Prime osservazioni intorno ai fiumi e alle opere idrauliche di età romana*, in *Milano tra l'età repubblicana e l'età augustea*, Atti del Convegno di Studi (Milano, 26-27 marzo 1999), Milano, pp. 327-338.
- DE BON A. 1938, *Romanità del territorio vicentino*, Vicenza.
- DE BON A. 1939, *Il Polesine ne l'antico impero. Il municipio romano di Atria*, Rovigo.
- DE GUIO A., EVANS S.P., RUTA SERAFINI A. 1986, *Marginalità territoriale ed evoluzione del "paesaggio di potere": un caso di studio nel Veneto*, in *QuadAVen*, II, pp. 160-172.

- DE MARCHI L. 1894, *Cave di pozzolana nei dintorni di Roma*, Roma.
- DE MARCHI L. 1905, *L'idrografia dei Colli Euganei nei suoi rapporti colla geologia e la morfologia della regione*, Venezia.
- DE MARCHI L. 1934-1935, *Idrografia ed evoluzione morfologica dei Colli Euganei*, in *Atti e memorie della Reale accademia di scienze, lettere ed arti*, 51, pp. 63-68.
- DE MARINIS R. 1988, *L'abitato etrusco del Forcello di Bagnolo S. Vito*, in *Gli Etruschi a nord del Po*, a cura di R. de Marinis, I, Udine<sup>2</sup> (I ed. 1986), pp. 140-163.
- DE MIN M. 1977, *Notiziario. Rinvenimenti e saggi archeologici in località Spin - Comune di Megliadino S. Fidenzio - Padova*, in *AquilNost*, XLVIII, cc. 376-377.
- DE MIN M. 1981, *Notiziario. Loreo (Rovigo)*, in *AquilNost*, LII, cc. 249-251.
- DE MIN M. 1987, *Adria*, in *Veneto 1987b*, pp. 257-268.
- DE PIERI R., GREGNANIN A., PICCIRILLO E.M. 1974, *I feldspati alcalini delle rocce eruttive dei Colli Euganei. Caratteristiche mineralogiche e considerazioni petrogenetiche*, in *Memorie degli Istituti di Geologia e Mineralogia dell'Università di Padova*, XXXI, pp. 1-21.
- DE PIERI *et alii* 1977 = DE PIERI R., DE VECCHI G., GREGNANIN A., PICCIRILLO E. 1977, *Trachyte and rhyolite feldspars in the Euganean Hills (Northern Italy)*, in *Memorie di Scienze Geologiche*, XXXII, pp. 1-21.
- DE PIERI R., GREGNANIN A., SEDEA R. 1983, *Guida alla escursione sui Colli Euganei*, in *Memorie della Società Geologica Italiana*, 26, pp. 371-381.
- DE ROSSI J. 1999, *La trachite euganea: caratteristiche e disponibilità*, in *Masegni 1999*, pp. 32-38.
- DE RUGGIERO E. 1900, s.v. *columnar*, in *Dizionario epigrafico di antichità romane*, II, Roma, p. 467.
- DE RUITZ M., KOZLOVIC A., PIROCCA T. 1978, *Appunti su Santorso romana*, Segò di Velo d'Astico (VI).
- DE SALVO L. 1992, *Economia privata e pubblici servizi nell'impero romano. I corpora naviculariorum*, Kleiò 5, Messina.
- DE SANCTIS L. 1998, *Quando Fano era romana*, s.l.
- DE STEFANI S. 1882, *Legnago*, in *NSc*, p. 128.
- DE STEFANI S. 1889, *Verona*, in *NSc*, pp. 51-53.
- DE VANNA L., RUTA SERAFINI A., VALLE G. 1994, *Padova, via S. Canziano/via delle Piazze 1993. Nota preliminare*, in *QuadAVen*, X, pp. 30-32.
- DE VECCHI G. 2008, *Analisi delle pietre e dei materiali edilizi*, in *L'area del Capitolium di Verona. Ricerche storiche ed archeologiche*, a cura di G. Cavalieri Manasse, Verona, pp. 637-643.
- DE VECCHI G., GREGNANIN A., PICCIRILLO E.M. 1976, *Aspetti petrogenetici del vulcanesimo terziario veneto*, in *Memorie degli Istituti di Geologia e Mineralogia dell'Università di Padova*, XXX, pp. 1-32.
- DE VECCHI G., GREGNANIN A., PICCIRILLO E.M. 1976, *Tertiary Volcanism in the Veneto: Magmatology, Petrogenesis and Geodynamic Implications*, in *International Journal of Earth Sciences*, 65, pp. 701-710.
- DE VECCHI G., LAZZARINI L. 1994, *Marmi e pietre di Padova romana*, in *Padova 1994a*, pp. 106-116.
- DE VECCHI G., SEDEA R. 1974, *Sui basalti eocenici dei Colli Euganei*, in *Memorie degli Istituti di Geologia e Mineralogia dell'Università di Padova*, XXXI, pp. 1-32.
- DE VECCHI G., SEDEA R. 1995, *The Paleogene Basalts of the Veneto Region*, in *Memorie di Scienze Geologiche*, XLVII, pp. 253-274.
- DEGANI M. 1949, *Reggio Emilia. Scoperte archeologiche entro la cinta urbana*, in *NSc*, pp. 21-33.
- DEGANI M. 1964, *Reggio Emilia. Due pavimenti romani ed altre scoperte archeologiche*, in *NSc*, pp. 1-11.
- DEGANI M. 1967, *Reggio Emilia. Scoperte archeologiche urbane ed extraurbane*, in *NSc*, pp. 5-22.
- DEGANI M. 1973, *Regium Lepidi. Storia e urbanistica della città romana di Reggio Emilia*, in *QuadA-Reggio*, 2, pp. 186-206.
- DEGANI M. 1974, *Foglio 74, città e provincia di Reggio Emilia*, Edizione archeologica della carta d'Italia al 100.000, Firenze.

- DEGRASSI A. 1955, *I porti romani dell'Istria*, in *Anthemon. Scritti di archeologia e di antichità classiche in onore di Carlo Anti*, Firenze, pp. 119-169.
- DEL PADRONE C. 2011-2012, *Ex-cava della Rocca di Monselice. Analisi dell'evoluzione storica ambientale, proposta per la valorizzazione e integrazione nel paesaggio attuale*, Università degli Studi di Bologna, rel. prof. V. Degli Esposti.
- DELAINE J. 1997, *The Baths of Caracalla. A study in the design, construction, and economics of large-scale building projects in imperial Rome*, Journal of Roman archaeology. Supplementary series 25, Portsmouth.
- DELL'AMICO P. 2011, *Appunti sulle naves caudicariae*, in *Archeologia Maritima Mediterranea*, 8, pp. 185-195.
- DELLA VELLA C. 2006, *Il tempo fra le righe. Bibliografia critica relativa ai documenti di argomento storico-archeologico sul territorio aponense e sui Colli Euganei dalla Preistoria al Medioevo*, Quaderni aponensi n.s. 1, Abano Terme (PD).
- DELPLACE C. 1993, *La romanisation du Picenum: l'exemple d'Urbs Salvia*, Collection de l'École française de Rome 177, Roma.
- Delta 2017 = *Museo Delta Antico. Guida al Museo*, a cura di C. Buoite, L. Zamboni, Sesto Fiorentino (FI), 2017.
- DEMAN A. 1987, *Réflexions sur la navigation fluviale dans l'antiquité romain*, in *Histoire économique de l'antiquité. Bilans et Contributions de savants belges présentés dan une réunion interuniversitaire à Anvers/Antwerpen*, Universitaire Fakulteiten Sint-Ignatius, édités par T. Hackens, P. Marchetti, Document de travail 2, Louvain-La-Neuve, pp. 79-106.
- DESANTIS P. 1998, *Un documento della produttività agricola del territorio voghentino*, in *La raccolta archeologica nella Delizia di Belriguardo. Nuovi studi*, Atti del Convegno Archeologico (Voghiera (FE), 28 giugno 1998), Portomaggiore (FE), pp. 109-127.
- DESTRO C. 2006, *La via Annia per Padova: tradizioni, credi, analisi*, in *QuadAVen*, XXII, pp. 180-188.
- DESTRO C. 2015, *Pietre e marmi: primi dati per lo studio di approvvigionamento e commercio dei materiali lapidei nel territorio euganeo in età romana*, in *Euganei 2015*, pp. 217-224.
- DEVOTO G. 1968, s.v. *Trachite*, in *Avviamento alla etimologia italiana. Dizionario etimologico*, Firenze<sup>2</sup> (I ed. 1966).
- DEVOTO G. 1985, *Geologia applicata all'archeologia*, I manuali 38, Roma.
- DEXHEIMER D. 1998, *Oberitalische Grabaltäre. Ein Beitrag zur Sepulkralkunst der römischen Kaiserzeit*, Oxford.
- DI COCCO I. 2004a, *Carta archeologica*, in *Pesaro 2004*, pp. 89-113.
- DI COCCO I. 2004b, *La via Flaminia davanti al palazzo della cassa di Risparmio (scheda 23)*, in *Pesaro 2004*, pp. 127-129.
- DI FILIPPO BALESTRAZZI E. 1992a (a cura di), *Concordia Sagittaria: Quartiere Nord Ovest. Relazione preliminare delle campagne 1990-1991*, in *QuadAVen*, VIII, pp. 79-98.
- DI FILIPPO BALESTRAZZI E. 1992b (a cura di), *Iulia Concordia - Quartiere Nord-Ovest. L'area del teatro*, S. Pietro in Cariano (VR).
- DI FILIPPO BALESTRAZZI E. 1994 (a cura di), *Concordia Sagittaria: Quartiere Nord Ovest. Relazione preliminare della campagna di scavi 1993*, in *QuadAVen*, X, pp. 73-79.
- DI FILIPPO BALESTRAZZI E., VERONESE F., VIGONI A. 2007, *Un recinto funerario di epoca romana a Palazzo Maldura a Padova*, in *QuadAVen*, XXIII, pp. 139-146.
- DIOSONO F. 2007, *Collegia. Le associazioni professionali nel mondo romano*, Arti e mestieri nel mondo romano antico 1, Roma.
- DIOSONO F. 2009, *La navigazione fluviale sul Tevere e in area pontina: per una nuova interpretazione del termine viator*, in *Il Lazio dai Colli Albani ai Monti Lepini tra preistoria ed età moderna*, a cura di L. Drago Troccoli, Roma, pp. 467-474.
- Divisioni 1984 = *Le divisioni agrarie romane nel territorio patavino*, a cura di L. Bosio, S. Pesavento Mattioli, G. Zampieri, Catalogo della mostra (Padova, 1984), Padova, 1984.

- DJAOUI D., GRECK S., MARLIER S. 2011, *Arles-Rhône 3: le naufrage d'un chaland antique dans le Rhône, enquête pluridisciplinaire*, Arles.
- DOLCI E. 1980, *Carrara cave cave antiche. Materiali Archeologici. Relazione delle campagne di rilevamento dei beni culturali del territorio promosse dal Comune di Carrara. Anni 1977 - 1978 - 1979*, Carrara (MS).
- DONATI A. 1981, *Rimini antica. Il lapidario romano*, Musei guide 1, Rimini.
- DONATI A. 2000, *Scritture di Bologna romana: alcune riflessioni*, in *AttiMemBologna*, n.s., LI, pp. 377-386.
- DONATI A. 2009, T. Annus T.F., in *Epigraphica*, LXXI, pp. 73-83.
- DONATI A. 2011, *Verso il Nordest*, in *Miliari* 2011, pp. 29-33.
- DONNER M. 1991-1992, *Macine per cereali nel Veneto di età romana*, tesi di laurea, Università degli studi di Padova, rel. prof. G. Rosada.
- DONNER M. 1995, *La macina per cereali nel Veneto di età romana*, in *Nel nome del pane. Homo Edens 4: regimi, miti e pratiche dell'alimentazione nelle civiltà del Mediterraneo*, Atti del IV Colloquio (Bolzano 3-6 giugno 1993), a cura di O. Longo, P. Scarpi, Trento, pp. 391-406.
- DONNER M. 2004, *Le macine a sella*, in *Alle origini di Treviso. Dal villaggio all'abitato dei Veneti antichi*, a cura di E. Bianchin Citton, Treviso, p. 63.
- DONNER M., MARZOLI C. 1994, *La macinazione. Evoluzione delle tecniche e degli strumenti*, in *Macinazione* 1994, pp. 73-98.
- DORIGO W. 1994, *In flumina et fossas. La navigazione endolitoranea fra Chioggia e Aquileia in età romana e medievale*, in *AquilNost*, LXV, cc. 81-140.
- DUCATI P. 1928, *Storia di Bologna, I. I tempi antichi*, Bologna.
- DUNCAN-JONES R. 1982, *The economy of the Roman empire. Quantitative studies*, Cambridge<sup>2</sup> (I ed. 1974).
- DURANDO F. 1997, *Parole, pietre, confini. Cremona e il suo territorio in epoca romana, 1. Documenti letterari, epigrafici, topografici per la storia di Cremona romana*, Cremona.
- Egitto 2013 = *Egitto in Veneto*, a cura di P. Zanovello, E.M. Ciampini, Padova, 2013.
- Epigrafia 1959 = *Atti del III Congresso internazionale di epigrafia greca e latina* (Roma, 4-8 settembre 1957), Roma, 1959.
- Epigrafia 2006 = *Epigrafia 2006*, Atti della XIV<sup>e</sup> rencontre sur l'épigraphie in onore di Silvio Panciera, a cura di M.L. Caldelli, G.L. Gregori, S. Orlandi, Tituli 9, Roma, 2008.
- ERBA M.E. 2015, *La pavimentazione delle plateae forensi cisalpine*, in *LANX*, 20, pp. 167-192.
- Este 1981 = *Este ed Adria antiche ed il loro territorio*, Atti della Tavola Rotonda (Este, 4 aprile 1981), Montagnana-Este (PD), 1981.
- Este 1992 = *Este Antica. Dalla preistoria all'età romana*, a cura di G. Tosi, Este (PD), 1992.
- Este 2017 = *Este, l'Adige e i Colli Euganei. Storie di paesaggi*, a cura di G.P. Brogiolo, Progetti di archeologia 18, Quingentole (MN).
- Euganei 2005 = *I Colli Euganei*, a cura di F. Selmin, Sommacampagna (VR) 2005.
- Euganei 2015 = *Dinamiche insediative nel territorio dei Colli Euganei dal Paleolitico al Medioevo*, Atti del convegno di studi (Este-Monselice, 27-28 novembre 2009), a cura di E. Bianchin Citton, S. Rossi, P. Zanovello, Monselice (PD), 2015.
- FABRINI G.M. 2009, *Per la storia di Urbs Salvia: il contributo delle recenti indagini di scavo nell'area forense*, in *Omaggio* 2009, pp. 193-242.
- FABRINI G.M. 2012, *Urbs Salvia: dalle origini all'età augustea, I processi formativi ed evolutivi della città in area adriatica*, a cura di G. de Marinis, G. de Marinis, G.M. Fabriani, G. Paci, R. Perna, M. Silvestrini, BAR International Series 2419, Oxford, 2012, pp. 281-308.
- FABRIS F. 1999, *Le tecniche estrattive e di lavorazione della trachite euganea*, in *Masegni* 1999, pp. 40-46.
- FACCHINI G.M., COLLARIN B.C. 2008, *Il popolamento rustico nel Polesine: gli scavi dell'Università degli Studi di Verona a Villadose (RO), località Ca' Motte*, in *Cisalpina* 2008, pp. 457-473.
- Faenza 2000 = *Progettare il passato. Faenza tra pianificazione urbana e Carta Archeologica*, a cura di C. Guarnieri, *Quaderni di Archeologia dell'Emilia Romagna*, 3, Firenze, 2000.

- FALEZZA *et alii* 2016 = FALEZZA G., ZORZIN R., LAZZARINI L., BONETTO J. 2016, *Il contesto geologico e il materiale da costruzione impiegato nel santuario*, in *Archeologia e storia del monte Castelon di Marano di Valpolicella*, a cura di B. Bruno, G. Falezza, Mantova, Documenti di archeologia 59, pp. 233-244.
- Fano 2012 = *Murum dedit. Bimillenario delle mura augustee di Fanum Fortunae*, Atti del Convegno, a cura di P. Mignani, R. Pozzi, Fano (PU), 2012.
- FARFANETI B. 1993, *Nuove evidenze per la topografia di Ravenna antica. I materiali della necropoli di San Giovanni Evangelista*, in *StDocA*, VIII, pp. 217-249.
- FASANI L. 1984, *L'età del Bronzo*, in *Veneto 1984*, II, pp. 449-614.
- FASOLO G. 1940, *Guida del Museo Civico di Vicenza*, Vicenza.
- FAVARETTO I., POLACCO L. 1978, *Saggio di scavo al Teatro di Berga, 7-15 novembre 1978*, in *Berga. Il Teatro romano*, a cura di G. Ceretta, R. Arcaro, A. Sandri, Vicenza, pp. 43-48.
- FAVRETTO L., NARDI M. 1959, *Il granito di Bressanone nella zona compresa fra la valle di Dosso e l'Alpe Valniska*, Trieste.
- FERLA *et alii* 1984 = FERLA P., ALAIMO R., FALSONE G., SPATAFORA F. 1984, *Studio petrografico delle macine di età arcaica e classica da Monte Castellazzo di Poggioreale (Sicilia occidentale)*, in *SicA*, 56, pp. 25-52.
- FERRARESE A. 2007, *Le valli del comune di Cerea. Note per una storia dell'ambiente nello spazio-economico delle Valli Grandi Veronesi*, in FERRARESE A., POLLO R. 2007, *La riserva naturale Palude Brusà-Vallette. Indagine naturalistica e storica sulle valli di Cerea*, Legnago (VR), pp. 21-92.
- FERRARI A.M. 2010, *Analisi petrografiche: i cippi rinvenuti nella necropoli*, in *Frattesina 2010*, pp. 147-158.
- FIACCADORI G. 2002, *Dalle origini alla prima età gotica*, in *La cattedrale di Vicenza*, a cura di G. Barbieri, I muri 1, Vicenza, pp. 9-49.
- FILIASI J. 1811, *Memorie storiche de' Veneti primi e secondi*, Padova.
- FILIPPI E. 1981, *Ricerche sull'industria italiana delle pietre da taglio. Le trachiti dei Colli Euganei*, in *Marmo, tecnica, architettura*, 18, pp. 39-58.
- FINZI *et alii* 2007 = FINZI E., PRATICELLI N., VETTORE L., ZAJA A. 2007, *Multi-temporal Geophysical Survey of a Roman Bath Complex in Montegrotto Terme (Padova, Northern Italy)*, in *Archaeological prospection*, 14, pp. 182-190.
- FIGLIARELLI G. 1877a, *Adria*, in *NSc*, pp. 197-201.
- FIGLIARELLI G. 1877b, *Bologna*, in *NSc*, pp. 240-241.
- FIGLIARELLI G. 1878, *Gavello*, in *NSc*, pp. 114-118.
- FIGLIARELLI G. 1883a, *Tregnago*, in *NSc*, pp. 8-9.
- FIGLIARELLI G. 1883b, *Este*, in *NSc*, p. 58.
- FIGLIARELLI G. 1883c, *Gavello*, in *NSc*, p. 154.
- FIGLIARELLI G. 1883d, *Baone*, in *NSc*, p. 194.
- FIGLIARELLI G. 1883e, *Salizzole*, in *NSc*, pp. 366-367.
- FIGLIARELLI G. 1884a, *Lavagno*, in *NSc*, pp. 4-13.
- FIGLIARELLI G. 1884b, *Bologna - Lettere del R. Commissario conte G. Gozzadini, sopra scoperte di antichità nei comuni di Bologna, s. Giovanni di Persiceto, Castel Franco dell'Emilia e Ravenna*, in *NSc*, pp. 175-176.
- FIGLIARELLI G. 1884c, *Cologna Veneta*, in *NSc*, pp. 232-234.
- FIGLIARELLI G. 1885, *Este*, in *NSc*, p. 58.
- FIGLIARELLI G. 1888, *Padova*, in *NSc*, p. 719.
- FIGLIARELLI G. 1957, *Il museo nazionale atestino in Este*, Itinerari dei musei, gallerie e monumenti d'Italia 59, Roma.
- FIGLIARELLI G. 1964, *Altino (VE) - Strada romana e ambienti con mosaici*, in *BdA*, XLIX, IV, pp. 397-398.
- FIGLIARELLI G. 1965a, *Faedo (Venetia, Padova)*, in *FA*, XVII, p. 333.
- FIGLIARELLI G. 1965b, *Il Veneto romano*, in *Arte* 1965, pp. 159-171.



- FOGOLARI G., FREY O.H. 1965, *Considerazioni tipologiche e cronologiche sul II e il III periodo atestino*, in *StEtr*, XXXIII, pp. 237-293.
- FOGOLARI G. 1970-1971, *Alcune stele paleovenete. Relazione preliminare*, in *AttiVenezia*, CXXIX, pp. 1-14.
- FOGOLARI G. 1981, *Padova preromana*, in *Padova 1981a*, pp. 25-45.
- FOGOLARI G. 1984, *La civiltà paleoveneta*, in *Veneto 1984*, II, pp. 661-692.
- FOGOLARI G. 1987, *Il Veneto*, in *StDocA*, III, pp. 177-182.
- FOGOLARI G., SCARFÌ B.M. 1970, *Adria antica*, Venezia.
- FOLCO A. 2007, *Note epigrafiche dalla chiesa della Madonna della Libera di Aquino*, in *ArchCl*, LVIII, n.s. 8, pp. 493-517.
- FONTANA A., FURLANETTO P. 2004, *Tra Tagliamento e Livenza*, in *Geomorfologia 2004*, pp. 195-217.
- FORLATI TAMARO B. 1953, *Le iscrizioni greche e latine a Venezia e la loro provenienza*, in *Actes du deuxième congrès international d'épigraphie grecque et latine* (Paris, 1952), Paris, pp. 291-298.
- FORLATI TAMARO B. 1956, *Iscrizioni inedite di Adria*, in *Epigraphica*, XVIII, pp. 50-76.
- FORLATI TAMARO B. 1959, *Epigrafi inedite delle Tre Venezie*, in *Epigrafia 1959*, pp. 149-154.
- FORLATI TAMARO et alii 1980 = FORLATI TAMARO B., BERTACCHI L., BESCHI L., CALVI M.C., BOSIO L., ROSADA G., CUSCITO G., GORINI G. 1980, *Da Aquileia a Venezia. Una mediazione tra l'Europa e l'Oriente dal II secolo a.C. al VI sec. d.C.*, Antica Madre 3, Milano.
- Forlì 1989 = *Storia di Forlì*, I. *L'evo antico*, a cura di G. Susini, Forlì (FC), 1989.
- Forlì 2013 = *Vivere a Forum Livii. Lo scavo di Via Curte a Forlì*, a cura di C. Guarnieri, Catalogo della mostra (Forlì, 9 novembre 2013-12 gennaio 2014), Bologna, 2013.
- Fortuna Maris 1990 = *Fortuna Maris. La nave romana di Comacchio*, a cura di F. Berti, Catalogo della mostra (Comacchio, 1990), Bologna, 1990.
- Forum Populi 2010 = *Forum Populi*, a cura di A. Coralini, Cultura abitativa nella Cisalpina romana 1, Firenze 2010.
- FOSCHI P.L. 2014, *Il Ponte di Rimini. Gli ultimi restauri della pavimentazione*, in *Ariminum*, XXI, 2, pp. 40-41.
- FOSCHI U. 1960-1963, *Strade romane fra Ravenna, Rimini e Cesena attraverso il territorio cervese*, in *AttiMemBologna*, XII-XIV, pp. 43-56.
- FRACCARO P. 1941, *Recensioni e notizie di pubblicazioni. Alessio De Bon, Il Polesine ne l'antico impero. Il Municipio romano di Atria*, in *Athenaeum*, n.s. XIX, pp. 127-129.
- FRACCARO P. 1943, *Iscrizione col nome di un pagus patavino*, in *Athenaeum*, n.s. XXI, pp. 127-129.
- FRACCARO PROSDOCIMI G. 1987, *Torreglia. Notizie storiche dalle origini alla fine della dominazione veneziana*, Torreglia (PD).
- FRANCESCHELLI C., MARABINI S. 2000, *Aspetti geomorfologici*, in *Faenza 2000*, pp. 55-64.
- FRANCESCHI S., LAZZARI A., MAZZOCCHIN S., TUZZATO S. 2008, *Lettura stratigrafica del terreno e degli alzati nell'oratorio di San Michele di Pozzoveggiani a Padova*, in *AVen*, XXXI, pp. 37-81.
- FRANCISCI D. 2011, *Macine per cereali della Val di Non. Dal manufatto alla storia*, Roma.
- FRANZONI L. 1987, *Il territorio veronese*, in *Veneto 1987b*, pp. 59-105.
- FRANZOT S. 2015, *Terminologia portuaria in età romana*, in *Archeologia fluviale 2015*, pp. 92-109.
- FRASSINE M. 2010, *La questione Popilia-Annia tra Padova e Adria*, in *Annia 2010*, pp. 107-119.
- FRASSINE M., FONTANA A., BEZZI A. 2013, *Viabilità romana nel territorio di Morsano al Tagliamento (PN): la direttrice Concordia-Norico dal telerilevamento allo scavo archeologico*, in *Journal of Ancient Topography*, XXIII, pp. 107-128.
- Frattesina 2010 = *La fragilità dell'urna. I recenti scavi a Narde, necropoli di Frattesina (XII-XI sec. a.C.)*. Catalogo della Mostra, a cura di L. Salzani, C. Colonna, Catalogo della mostra (Rovigo, 5 ottobre 2007-30 marzo 2008), Rovigo, 2010.
- FRIEDMAN H. 2008, *Forced Labour, Mines and Space: Exploring the Control of Mining Communities*, in *TRAC 2008*, Proceedings of the Eighteenth Annual Theoretical Roman Archaeology Conference (Amsterdam, 4-6 March 2008), edited by M. Driessen, S Heeren, J. Hendriks, F. Kemmers, R. Visser, Oxford, pp. 1-11.

- FUCHS S.S. 1987, *Untersuchungen zur Ausstattung römischen Theater in Italien und den West Provinzen des Imperium Romanum*, Mainz am Rhein.
- FURLANETTO G. 1847, *Le antiche lapidi patavine illustrate*, Padova.
- FURLANETTO P. 1987, *Asolo*, in *Veneto* 1987b, pp. 425-439.
- FURLANETTO P. 1998, *Fluvius Silis ex montibus tarvisanis*, in *Il Sile*, a cura di A. Bondesan, G. Caniato, F. Vallerani, M. Zanetti, Caselle di Sommacampagna (VR), pp. 66-86.
- FURLANETTO P. 2004, *Tra Bacchiglione e Adige. La centuriazione e la documentazione archeologica*, in *Geomorfologia* 2004, pp. 305-306
- FURLANETTO P., RONCONI F. 1984, *Le testimonianze archeologiche*, in *Divisioni* 1984, pp. 38-76.
- GALLIAZZO V. 1971, *I ponti di Padova Romana. Saggio di archeologia urbanistica*, Pubblicazioni dell'Istituto di archeologia dell'Università di Padova 7, Padova.
- GALLIAZZO V. 1976, *Sculture greche e romane del museo civico di Vicenza*, Collezioni e musei archeologici del Veneto, Treviso.
- GALLIAZZO V. 1995a, *I ponti romani, I. Esperienze preromane - storia - analisi architettonica e tipologica - ornamenti - rapporto con l'urbanistica - significato*, Treviso.
- GALLIAZZO V. 1995b, *I ponti romani, II. Catalogo generale*, Treviso.
- GALLIAZZO V. 2004, *Ponti e altre modalità di attraversamento di età romana in aree umide: presenze esemplari e "moderne" lungo la via Annia*, in *Annia* 2004, pp. 253-267.
- GAMBA et alii 2005 = GAMBA M., GAMBACURTA G., RUTA SERAFINI A., BALISTA C. 2005, *Topografia e urbanistica*, in *Città invisibile* 2005, pp. 23-31.
- GAMBA M., GAMBACURTA G. 2010 (a cura di), *Per una revisione della tomba patavina "dei vasi borchiati"*, in *AVen*, XXIII, pp. 44-115.
- GAMBA M., GAMBACURTA G., PERESANI M. 1989, *Padova, via Dietro Duomo: tracce dell'abitato paleoveneto*, in *QuadAVen*, V, pp. 18-29.
- GAMBA M., GAMBACURTA G., RUTA SERAFINI A. 2008, *Spazio designato e ritualità: segni di confine nel Veneto preromano*, in *Saturnia Tellus. Definizioni dello spazio consacrato in ambiente etrusco, italico, fenicio-punico, iberico e celtico*, Atti del Convegno internazionale (Roma, 10-12 novembre 2004), a cura di X. Dupré Raventós, S. Ribichini, S. Verger, Roma, pp. 49-64.
- GAMBA M., GAMBACURTA G., SAINATI C. 2005, *L'abitato*, in *Città invisibile* 2005, pp. 65-75.
- GAMBA M., MIELE C. 2011, *Nuovi dati di archeologia urbana a Vicenza*, in *QuadAVen*, XXVII, pp. 82-90.
- GAMBACURTA G. 2005, *Fornasotti, Capannone del latte*, in *Fragmenta. Altino tra Veneti e Romani. Scavo-scuola 2000-2002*, a cura di C. Zaccaria, A. Ruggiu, M. Tirelli, G. Gambacurta, Venezia, pp. 13-23.
- GAMBACURTA G. 2011a (a cura di), *Oderzo, Ca' Balbi e Palazzo dei Battuti. Le fasi di età romana*, in *QuadAVen*, XXVII, pp. 34-43.
- GAMBACURTA G. 2011b, "Et in quem primum egressi sunt locum Troia vocatur" (*LIV. I,3*). *Note sulla topografia di Altino preromana*, in *Altino* 2011b, pp. 39-57.
- GAMBACURTA G. 2013, *I monumenti funerari in pietra*, in *Venetkens* 2013, pp. 344-345.
- GAMBACURTA G., BACCI N., MARCASSA P. 2012, *Adria. Lo scavo dell'Ospedale Santa Maria Regina degli Angeli 2010-2011*, in *QuadAVen*, XXVIII, pp. 44-50.
- GAMBACURTA et alii 2005 = GAMBACURTA G., LOCATELLI D., MARINETTI A., RUTA SERAFINI A., *Delimitazione dello spazio e rituale funerario nel Veneto preromano*, in *Terminavit* 2005, pp. 9-40.
- GAMBACURTA G., GROPPPO V. 2008, *Oderzo, Ca' Balbi e Palazzo dei Battuti, vano 1. Indagine 2006-2007*, in *QuadAVen*, XXIV, pp. 134-152.
- GAMBACURTA G., TAGLIAFERRO C., ZAMBONI C. 2017, *Da Este a Padova lungo l'Adige*, in *Paesaggi* 2017, pp. 105-124.
- GAMBACURTA G., TOMAELLO E. 2006-2007, *La sequenza protostorica in via dei Tadi 10-12 a Padova: analisi delle strutture e tipologia dei materiali*, in *AVen*, XXIX-XXX, pp. 79-133.
- GAMBARI F.M., BONDINI A. 2013, *Poco differenti per usi e costumi: Veneti e Celti*, in *Venetkens* 2013, pp. 156-161.

- GAMBARO L. 1999, *La Liguria costiera tra III e I sec. a.C. Una lettura archeologica della romanizzazione*, Documenti di archeologia 18, Mantova.
- GANZAROLI S. 2011-2012, *La collezione de Reali. Genesis e sviluppi*, tesi di laurea magistrale, Università degli Studi di Venezia Ca' Foscari, rel. prof.ssa G. Cresci Marrone.
- GANZAROLI S. 2014-2015, *La villa dell'ex fondo Rossi a Borgoricco (PD). Studio dei materiali*, tesi di specializzazione, Scuola Interateneo di Specializzazione in Beni Archeologici Università di Trieste Udine e Venezia Ca' Foscari, rel. prof. L. Sperti.
- GARATTI G., FANTIN G. 1988, *Fascino e segreti dei cunicoli medioevali e rinascimentali di Treviso*, Treviso.
- GARBESI A., MAZZINI L. 1994, *Ricerca sulla centuriazione imolese*, in *Imolese 1994*, pp. 77-129.
- GARLATO A., RAGAZZI F. 2001, *I suoli dei Colli Euganei*, Padova.
- GASPARI A., ERIC M., ŠMALCELJ M. 2016, *Roman river barge from Sisak (Siscia), Croatia*, in *Connected by the sea*, Proceedings of the Tenth International Symposium on Boat and Ship Archaeology (Roskilde 2003), edited by L. Blue, F. Hocker, A. Englert, Oxford 2016, pp. 284-289.
- GASPAROTTO C. 1928, *Patavium municipio romano*, *Archivio Veneto*, II (1927), Venezia.
- GASPAROTTO C. 1951, *Padova Romana*, Roma.
- GASPAROTTO C. 1955, *La stele funeraria degli Oppi del Museo Civico di Padova*, in *BMusPadova*, XLIV, pp. 51-60.
- GASPAROTTO C. 1956, *Scultura paleoveneta: stele patavine*, in *Padova*, 2, pp. 3-13.
- GASPAROTTO C. 1959, *Foglio 50, Padova*, Edizione archeologica della carta d'Italia al 100.000, Firenze.
- GASPAROTTO C. 1975-1976, *Precisazioni sulle origini del mito della tomba di Livio*, in *Atti e Memorie dell'Accademia Patavina di Scienze Lettere ed Arti. Parte III, Memorie della Classe di Scienze Morali Lettere ed Arti*, LXXXVIII, pp. 139-147.
- GASTALDELLO E. 2011-2012, *Una pietra, una cava, una storia e recenti dati archeologici: la cava di trachite di Montemerlo (PD) in età romana*, tesi di laurea specialistica, Università degli Studi di Padova, rel. prof.ssa P. Zanovello.
- GEBELMANN H. 1973, *Die Werkstattgruppen der oberitalischen Sarkophage*, Beihefte der bonner Jahrbucher 34, Bonn.
- Geomorfologia 2004 = Geomorfologia della provincia di Venezia. Note illustrative della Carta geomorfologica della provincia di Venezia*, a cura di A. Bondesan, M. Meneghel, Padova, 2004.
- GERMINARIO L. 2016-2017, *Archaeometry of trachyte of the Euganean Hills (NE Italy). Provenance quarry recognition and weathering analysis*, tesi di dottorato, Università degli studi di Padova, tutor prof. C. Mazzoli.
- GERMINARIO *et alii* 2016 = GERMINARIO L., COSSIO R., MARITAN L., BORGHI A., MAZZOLI C. 2016, *Textural and Mineralogical Analysis of Volcanic Rocks by  $\mu$ -XRF Mapping*, in *Microscopy and Microanalysis*, 22, pp. 690-697.
- GERMINARIO *et alii* 2017a = GERMINARIO L., SIEGSMUND S., MARITAN L., MAZZOLI C. 2017, *Petrophysical and mechanical properties of Euganean trachyte and implications for dimension stone decay and durability performance*, in *Environmental Earth Sciences*, 76, 739, pp. 1-21.
- GERMINARIO *et alii* 2017b = GERMINARIO L., SIEGSMUND S., MARITAN L., SIMON C., MAZZOLI C. 2017, *Trachyte weathering in the urban built environment related to air quality*, in *Heritage Science*, 5, 44, pp. 1-17.
- GERMINARIO *et alii* 2017c = GERMINARIO L., ZARA A., MARITAN L., BONETTO J., HANCHAR J.M., SASSI R., SIEGSMUND S., MAZZOLI C. 2017, *Tracking trachyte on the Roman routes: provenance study of Roman infrastructure and insights into ancient trades in northern Italy*, in *Geoarchaeology*, early view, pp. 1-13, DOI: 10.1002/gea.21667.
- GERMINARIO *et alii* 2017d = GERMINARIO L., HANCHAR J.M., SASSI R., MARITAN L., COSSIO R., BORGHI A., MAZZOLI C. 2017d, *New petrographic and geochemical tracers for recognizing the provenance quarry of trachyte of the Euganean Hills, northeastern Italy*, in *Geoarchaeology*, early view, pp. 1-23, DOI: 10.1002/gea.21666.
- GHEDINI F. 1980, *Sculture greche e romane del museo civico di Padova*, Collezioni e musei archeologici del Veneto 12, Roma.

- GHEDINI F. 1984, *La romanizzazione attraverso il monumento funerario*, in *Misurare la terra* 1984a, pp. 52-71.
- GHEDINI F., ROSADA G. 1982, *Sculture greche e romane del Museo Provinciale di Torcello*, Collezioni e musei archeologici del Veneto 23, Roma.
- GHIDOTTI P. 2006, *Chies Vecchia di Scandolara Ravara (Cremona). Archeologia di un sito medievale. Indagini 1998-2003*, in *IV Congresso Nazionale di Archeologia Medievale* (Chiusdino-Siena 26-30 settembre 2006), a cura di R. Francovich, M. Valenti, Borgo San Lorenzo (FI), pp. 212-215.
- GHIOTTO A.R. 2010, *Di là dal fiume e tra gli antichi pagi. Dal Tagliamento al Livenza*, in *Annia* 2010, pp. 49-59.
- GHIOTTO A.R. 2011, *Area III, saggio 4*, in *Aquileia - Fondi ex Cossar. Missione archeologica 2011*, a cura di J. Bonetto, A.R. Ghiotto, Padova 2011, pp. 65-66.
- GHIOTTO A.R. 2014, *L'età romana*, in *Storia di Vicenza. Dalla Preistoria all'età contemporanea*, a cura di G. Gullino, Urbana 4, Sommacampagna (VR), pp. 39-70.
- GHIOTTO A.R. 2017, *Attorno alla città: cenni sul territorio patavino*, in *Padova* 2017, pp. 21-26.
- GHIRARDINI G. 1881, *Padova*, in *NSc*, pp. 225-242.
- GHIRARDINI G. 1888, *Este. Intorno alle antichità scoperte nel fondo Baratela*, in *NSc*, pp. 3-42, 313-385.
- GHIRARDINI G. 1900, *Chioggia. Lapide sepolcrale romana scoperta nella località detta Bebe*, in *NSc*, pp. 117-118.
- GHIRARDINI G. 1901, *Padova. Di un singolare bronzo paleoveneto scoperto presso la Basilica di S. Antonio*, in *NSc*, pp. 314-321.
- GHIRARDINI G. 1905a, *Venezia. Lapide scoperta nel campanile di San Marco*, in *NSc*, pp. 219-225.
- GHIRARDINI G. 1905b, *Lozzo atestino. Tomba primitiva, scoperta sul declivio del monte*, in *NSc*, pp. 289-300.
- GHIRARDINI G. 1907, *Arquà Petrarca. Cenno preliminare sugli scavi della stazione primitiva presso il lago della Costa*, in *NSc*, pp. 105-108.
- GHIRARDINI G. 1914, *Castagnaro. Tesoretto monetale scoperto nel predio Fiocco nella frazione di Menà*, in *NSc*, pp. 213-215.
- GHIRARDINI G. 1921, *Bologna. Reliquie romane scoperte nella città e nel suburbio*, in *NSc*, pp. 3-36.
- GHIRARDINI G. 1981, *Gli scavi dell'anfiteatro di Padova*, in *Anfiteatro* 1981, pp. 43-63.
- GHIRLANDA E. 2015, *Forme di utilizzo della trachite presso i Veneti antichi. Proposta di un percorso conoscitivo di didattica museale*, in *Euganei* 2015, pp. 255-269.
- GHISLANZONI E. 1926, *Padova. Scavi nel centro della città davanti al palazzo del Municipio*, in *NSc*, pp. 341-357.
- GHISLANZONI E. 1931a, *Montegrotto. Scoperta di edifici romani e di una iscrizione funeraria*, in *NSc*, pp. 9-13.
- GHISLANZONI E. 1931b, *Padova*, in *NSc*, pp. 143-160.
- GHISLANZONI E. 1931c, *Adria. Tomba romana*, in *NSc*, p. 164.
- GHISLANZONI E., DE BON A. 1938, *Romanità del territorio padovano*, Padova.
- GIACCHERO M. 1974, *Edictum Diocletiani et Collegarum de pretiis rerum venalium. In integrum fere restitutum e Latinis Graecisque fragmentis*, I-II, Pubblicazioni dell'Istituto di storia antica e scienze ausiliarie dell'Università degli studi di Genova 8, Genova.
- GIACOMELLI A. 1976, *Notizie e ricerche per la storia di Montagnana e del suo territorio dalle origini al Mille di Cristo*, Vicenza.
- GIORDANI N. 1988, *Il territorio di Mutina in età romana: analisi tipologica e cronologica dell'insediamento rurale*, in *Modena* 1988a, pp. 469-482.
- GIORDANI N. 2000, *Modena*, in *Æmilia* 2000, pp. 423-438.
- GIORDANI N. 2005, *I monumenti di età romana del museo lapidario estense: contesti e tipologie*, in *Modena* 2005, pp. 21-31.
- GIORDANI N., TARPINI R., PAOLOZZI STROZZI G. 2003, *Prospetti e schede*, in *Modena* 2003, pp. 25-99.
- GIORGETTI D. 1989, *Forum Livi e l'assetto del territorio in età romana*, in *Forlì* 1989, pp. 77-104.

- GIROTTO V. 2011, *Alle foci del Medoacus Minor. La carta archeologica*, in *Campagna Lupia. Studi e ricerche di storia e archeologia*, I. *Alle foci del Medoacus Minor*, a cura di G. Gorini, Il mito e la storia 12, Padova, pp. 13-53.
- GIROTTO V., ROSADA G. 2015, «*Si chiama il porto Medóakos come il fiume*» (Strabo V 1, 7. C 213). Mino Meduaco tra terra e laguna al tempo di Augusto, in *Padova* 2015, pp. 159-179.
- GLORIA A. 1862, *Il territorio padovano illustrato*, III, Padova.
- GLORIA A. 1877, *Codice diplomatico padovano dal VI secolo alla Pace di Costanza*, I, Padova.
- GLORIA A. 1879, *Padova*, in *NSc*, pp. 168-173.
- GOBBO V. 1996, *La ricerca archeologica di superficie nell'antico agro di Iulia Concordia*, in *Ricerca* 1996, pp. 199-205.
- GOBBO V. 1997, *Le strade romane nel territorio di Teglio e Cintello*, in GOBBO V., MARIN E., VENDRAMME L. 1997, *Tra l'aquila e il leone. Uomini, luoghi ed eventi delle comunità di Teglio e Cintello*, Gente e paesi della bassa friulana 2, Latisana (UD)-San Michele al Tagliamento (VE), pp. 123-134.
- GOBBO V. 2002, *Ricerche di Topografia Archeologica nel Veneto Orientale. Il territorio della ricerca*, in *Mappa* 2002, pp. 29-57.
- GONZATO F., FALEZZA G., MANICARDI A. 2014, *Pressana, via Padovana. Due nuovi insediamenti rurali di epoca romana*, in *NAVe*, 3, pp. 142-151.
- GORDON A.E. 1958, *Album of dated Latin inscriptions. I. Rome and the neighbourhood, Augustus to Nerva*, Berkeley.
- GORINI F., NARDELLI M. 2002, *I reperti fuori opera dell'anfiteatro romano di Padova. Spunti per la conoscenza della forma architettonica originaria*, in *Antenor*, 3, pp. 129-172.
- GORRINI M.E., ROBINO M.T.A. 2010, *I monumenti funerari urbani di Ticinum: alcune considerazioni*, in *Ostraka*, XIX, pp. 253-276.
- GOTTARELLI A. 2009a, 1989-2004. *Da T.E.M.P.L.A. al centro di ricerca per le tecnologie multimediali applicate all'archeologia. Un caso di studio nella storia delle applicazioni multimediali in archeologia*, in *ACalc*, 20, pp. 189-204.
- GOTTARELLI A. 2009b, *Nadir: il Network Archeologico di Ricerca del Dipartimento di Archeologia dell'Università di Bologna*, in *In profondità senza scavare: metodologie di indagine non invasiva e diagnostica per l'archeologia*, a cura di E. Giorgi, *Groma. Archeologia tra Piceno, Dalmazia ed Epiro, Quaderni del Centro Studi per l'archeologia dell'Adriatico, sede di Acquaviva Picena*, 2, Bologna pp. 453-461.
- GOYON et alii 2004 = GOYON J.-C., GOLVINE J.-C., SIMON-BOIDOT C., MARTINET G. 2004, *La construction pharaonique du Moyen Empire à l'époque gréco-romaine. Contexte et principes technologiques*, Paris.
- GOZZADINI G. 1868, *Studii archeologico-topografici sulla città di Bologna. Parte seconda. Strade, fistule acquarie e monumenti diversi*, in *AttiMemBologna*, VII, pp. 28-67.
- GOZZADINI G. 1883, *Castelmaggiore*, in *NSc*, pp. 124-126.
- GRANDIS C. 1997, *L'economia tra Otto e Novecento*, in *Montegrotto: una storia per immagini. Mappe topografiche e fotografie del territorio*, a cura di C. Grandis, Montegrotto Terme (PD), pp. 33-51.
- GRANDIS C. 2004, *Il paesaggio scomparso. Acque, mulini, boschi e cave al tempo della dominazione veneziana (Secoli XVI - XVIII)*, in *Cervarese* 2004, pp. 63-144.
- GRANDIS C. 2008, *La navigazione*, in *Bacchiglione* 2008, pp. 246-258.
- GRASSI M.T., FRONTINI P. 2009, *Lombardia*, Roma.
- GRAUE B., SIEGSMUND S., MIDDENDORF B. 2011, *Quality assessment of replacement stones for the Cologne Cathedral: mineralogical and petrophysical requirements*, in *Environmental Earth Sciences*, 63, pp. 1799-1822.
- GREGGIO S., SALEMI G. 2015, *A mobile Augmented Reality system integrating 3D model and radiance scaling to enhance epigraphical inscriptions*, in *Proceedings of the 20th International Conference on Cultural Heritage and New Technologies* (Vienna, November 2015), pp. 1-16.
- GREGNANIN R. 2002-2003, *Un nucleo di tombe della necropoli meridionale di Este dallo scavo di G.B. Frescura del 1959*, in *AVen*, XXV-XXVI, pp. 7-90.

- GREPPI P., BUGINI R., FOLLI L. 2014, *Tecniche e materiali da costruzione nella Milano antica e medievale*, in *LANX*, 19, pp. 95-128.
- GRIGATO A., MARAGNO E. 1993, *Carta archeologica del comune di Villadose*, in *Adria* 1993, pp. 186-207.
- GRIGATO A., MARAGNO E. 1996, *Ricerca archeologica di superficie su un'area campione di 90 kmq dell'agro centuriato di Adria*, in *Ricerca* 1996, pp. 179-197.
- GRIGATO A., MARAGNO E. 2000, *Ricerca archeologica di superficie in Medio Polesine tra il Canal Bianco e il Po*, in *Archeologia* 2000, pp. 11-58.
- GROS P., TORELLI M. 2007, *Storia dell'urbanistica. Il mondo romano*, Roma-Bari<sup>4</sup> (I ed. 1988).
- GROSSI P. 1999, *Alcune osservazioni sui materiali lapidei dei miliari della undecima regio*, in BANZI E. 1999, *I miliari come fonte topografica e storica. L'esempio della XI Regio (Transpadana) e delle Alpes Cottiae*, Collection de l'École française de Rome 254, Roma, pp. 125-145.
- GROSSI P. 2007, *Pietre miliari della VIII regio: analisi litologiche, provenienza dei materiali e loro distribuzione*, in *Epigraphica*, LXIX, pp. 181-207.
- GROSSI P., ZANCO A. 2003, *Miliari romani nel Nord Italia: materiali, provenienza, lavorazione. L'esempio dell'area Veneta e Friulana*, in *QuadAVen*, XIX, pp. 192-202.
- GUARNIERI C. 2000a, *Faenza*, in *Æmilia* 2000, pp. 471-475.
- GUARNIERI C. 2000b, *Forlì: l'idrografia e l'insediamento*, in *Æmilia* 2000, pp. 479-482.
- GUARNIERI C. 2000c, *Forlimpopoli: la forma urbana*, in *Æmilia* 2000, pp. 487-489.
- GUARNIERI C. 2011, *I fora di Faenza e Sarsina. Nuovi dati*, in *I complessi forensi della Cisalpina romana: nuovi dati*, Atti del Convegno di Studi (Pavia, 12-13 marzo 2009), a cura di S. Maggi, *Flos Italiae* 10, Firenze, pp. 151-166.
- GUARNIERI C. 2013, *Abitare a Forum Livii*, in *Forlì* 2013, pp. 23-35.
- GÜNTHER D., HATTENDORF B. 2005, *Solid sample analysis using laser ablation inductively coupled plasma mass spectrometry*, in *TrAC Trends in Analytical Chemistry*, 24,3, pp. 255-265.
- GUY F. 1987, *L'origine dei materiali lapidei*, in *Veneto* 1987a, pp. 219-224.
- HARARI M. 2000, *San Cassiano di Crespino: scavo delle Università di Pavia e di Ferrara*, in *Archeologia* 2000, pp. 147-152.
- HARARI M. 2004a, *S. Cassiano di Crespino. Stato delle esplorazioni alla fine della IX campagna (2002)*, in *QuadAVen*, XX, pp. 31-36.
- HARARI M. 2004b, *Note di aggiornamento sugli scavi delle Università di Pavia e di Ferrara nell'entroterra di Adria*, in *I Greci in Adriatico*, 2, a cura di L. Braccisi, M. Luni, Hesperia. Studi sulla grecità di Occidente 18, Roma, pp. 215-225.
- HÉRON DE VILLEFOSSE M. 1912, *Rapport sur une communication de M. Marc Deydier, I. Le halage à l'époque romaine*, in *BAParis*, pp. 94-103.
- HERZIG H.E. 1973, *A propos de l'administration routiere dans la Venetie Regio X*, in *Territorio* 1973, pp. 87-96.
- HIRT A.M. 2010, *Imperial Mines and Quarries in the Roman World. Organizational Aspects 27 BC - AD 235*, Oxford classical monographs, Oxford.
- ILLRP = A. DEGRASSI, *Inscriptiones Latinae Liberae Rei Publicae*, Firenze 1957-1963 (I-II); 1965 (I<sup>2</sup>).  
*Imagines* = DEGRASSI A. 1965, *Inscriptiones Latinae Liberae Rei Publicae. Imagines*, Berolini.
- Imolese 1994 = *Archeologia del territorio nell'Imolese*, Imola, 1994.
- Invito 1998 = *Invito ad Altino*, Mogliano Veneto (TV) 1998.
- Iscrizione 2016 = *L'iscrizione esposta*, Atti del Convegno Borghesi 2015, a cura di A. Donati, *Epigrafia e antichità* 37, Faenza 2016.
- JOUFFROY H. 1986, *La construction publique en Italie et dans l'Afrique romaine*, Etudes et travaux 2, Strasbourg.
- KAJANTO I. 1965, *The Latin cognomina*, Commentationes humanarum litterarum 36.2, Helsinki/Helsingfors.
- KENNEDY M. 2010, *The global positioning system and ArcGIS*, Boca Raton<sup>3</sup> (I ed. 2006)
- KIRSCHNER P. 2010, *La strada delle procedure informatiche*, in *Annia* 2010, pp. 121-128.

- KOCH G., SICHTERMANN H. 1982, *Römische Sarkophage*, Handbuch der Archäologie im Rahmen des Handbuchs der Altertumswissenschaft 5, München.
- KORRES M. 2000, *The Stones of the Parthenon*, Los Angeles.
- LABATE D. 2017, *La via Emilia: le indagini archeologiche*, in *Modena 2017*, pp. 51-54.
- LACHIN M.T. 2007 (a cura di), *Carta archeologica dell'agro centuriato. Le schede dei rinvenimenti*, in *Padova 2007*, pp. 43-105.
- LAFFI U. 1990, *Di nuovo sulla datazione del Fragmentum Atestinum*, in *Athenaeum*, n.s. LXXVIII, pp. 167-175.
- LAFFI U. 1997, *Osservazioni sul contenuto e sul testo del Fragmentum Atestinum*, in *Athenaeum*, n.s. LXXXV, pp. 119-138.
- LASAGNA PATRONCINI C. 1980, *Nuovi materiali etruscoidi dal greto del medio Secchia*, in *QuadAReggio*, 4, pp. 65-108.
- LAURO M.G. 1978, *Notiziario. Agro Atestino*, in *AquilNost*, XLIX, cc. 254-255.
- LAZZARINI L. 1986, *I materiali lapidei dell'edilizia storica veneziana*, in *Restauro e città*, II, 3-4, pp. 84-100.
- LAZZARINI L. 1994, *Lapis sarcophagus: an historical and scientific note*, in *Conservazione del Patrimonio Culturale*, 2. *Ricerche interdisciplinari*, Contributi del Centro Linceo Interdisciplinare "Beniamino Segre 88, Roma, pp. 103-116.
- LAZZARINI L., VAN MOLLE M. 2015, *Local and imported lithotypes in Roman times in the Southern part of the X Regio Augustea Venetia et Histria*, in *Interdisciplinary Studies on Ancient Stone. ASMOSIA X*, Proceedings of the Tenth International Conference of ASMOSIA Association for the Study of Marble & Other Stones in Antiquity (Rome, 21-26 May 2012), edited by P. Pensabene, E. Gasparini, Roma 2015, pp. 699-711.
- LAZZARINI L., ANTONELLI F. 2004, *La determinazione dell'origine delle pietre e dei marmi usati in antico*, in *Pietre 2004*, pp. 55-63.
- LAZZARINI et alii 2008 = LAZZARINI L., ANTONELLI F., CANCELLIERE S., CONVENTI A. 2008, *The deterioration of Euganean trachyte in Venice*, in *Proceedings of the 11th International Congress on Deterioration and Conservation of Stone* (Torun, 15-20 September 2008), edited by J.W. Łukaszevicz, P. Niemcewicz, Torun 2008, pp. 153-164.
- LAZZARINI L., VISONÀ D. 2011, *Lapis Sarcophagus and the Provenance of its Mediterranean Sarcophagi*, in *ΑΕΥΚΟΣ ΑΙΘΟΣ*. *Marbres et autres roches de la Méditerranée antique : études interdisciplinaires / Interdisciplinary Studies on Mediterranean Ancient Marble and Stones, Actes du VIII<sup>e</sup> Colloque international de l'Association for the Study of Marble and Other Stones used in Antiquity (ASMOSIA) / Proceedings of the VIII<sup>th</sup> International Conference of the Association for the Study of Marble and Other Stones used in Antiquity (ASMOSIA)* (Aix-en-Provence, 12-18 juin 2006), sous la direction de Ph. Jockey, L'atelier méditerranéen, Paris, pp. 369-388.
- LAZZARINI S. 2005, *Regime giuridico degli spazi funerari*, in *Terminavit 2005*, pp. 47-57.
- LAZZARO L. 1966, *Montegrotto romana e pre romana*, Padova.
- LAZZARO L. 1969-1970, *Recenti scoperte epigrafiche a Montegrotto (Padova)*, in *Atti e Memorie dell'Accademia Patavina di Scienze, Lettere ed Arti. Parte III, Memorie della Classe di Scienze Morali Lettere ed Arti*, LXXXII, pp. 343-348.
- LAZZARO L. 1971-1972, *Scoperta di un cippo gromatico a S. Pietro Viminario*, in *Atti e Memorie dell'Accademia Patavina di Scienze, Lettere ed Arti. Parte III, Memorie della Classe di Scienze Morali Lettere ed Arti*, LXXXIV, pp. 191-201.
- LAZZARO L. 1974-1975, *Revisione di iscrizioni latine e frammenti epigrafici inediti dalla zona di Abano e Montegrotto*, in «*Atti e Memorie dell'Accademia Patavina di Scienze, Lettere ed Arti. Parte III, Memorie della Classe di Scienze Morali Lettere ed Arti*, LXXXVII, pp. 255-268.
- LAZZARO L. 1979, *Contributo alla conoscenza della zona termale apone romana: l'area vicina al colle Montagnone (Montegrotto Terme)*, in *AVen*, II, pp. 121-138.
- LAZZARO L. 1981, *Fons Aponi. Abano e Montegrotto nell'antichità*, Abano Terme (PD).

- LAZZARO L. 1983a, *Le terme d'Abano nell'antichità*, in *Per una storia di Abano Terme*, I. *Dall'età pre-romana al Medioevo*, a cura di B. Francisci, Abano Terme (PD), pp. 47-105.
- LAZZARO L. 1983b, *Nuovi monumenti funerari romani iscritti scoperti nel territorio comunale di Urbana*, in *Padusa*, XIX, pp. 91-99.
- LAZZARO L. 1984a, *Cippo confinario da Teolo*, in *Divisioni* 1984, pp. 19-20.
- LAZZARO L. 1984b, *Tracce di presenza romana nel territorio del comune di Veggiano*, in *Progetto Veggiano, Regione Veneto-Usl 21. Il territorio del comune di Veggiano: una indagine di ecologia umana in una comunità rurale*, a cura di G. Caravello, Padova, pp. 29-35.
- LAZZARO L. 1985, *Esclaves et affranchis dans les inscriptions romaines d'Este*, in *DialHistoireAnc*, 11, pp. 462-483.
- LAZZARO L. 1989, *Schiavi e liberti nelle iscrizioni di Padova romana*, in *Mélanges Pierre Lévêque*, 3. *Anthropologie et société*, edités par M.-M. Mactoux, E. Geny, *Annales Littéraires de l'Université de Besançon*, 404, Paris, pp. 181-195.
- LAZZARO L. 1992, *Cave di trachite ed uso della pietra trachitica in età romana*, in *Padova e il suo territorio*, 37, pp. 38-40.
- LE GALL J. 1953, *Recherches sur le culte du Tibre*, Publications de l'Institut d'art et d'archéologie de l'Université de Paris 2, Paris.
- LE GALL J. 2005, *Il Tevere fiume di Roma nell'antichità*, a cura di C. Mocchegiani Carpano, G. Pisani Sartorio, Roma.
- LEONARDI G., MAIOLI M.G. 1981, *Abitati*, in *Padova* 1981b, pp. 69-169.
- LETTICH G. 1994, *Iscrizioni romane di Iulia Concordia (sec. I a.C. - III sec. d.C.)*, Centro studi storico-religiosi Friuli-Venezia Giulia 26, Trieste.
- LETTICH G. 2003, *Itinerari epigrafici aquileiesi. Guida alle iscrizioni esposte nel museo archeologico nazionale di Aquileia*, Antichità Altoadriatiche L, Trieste.
- LILLI M. 1999, *Le attrezzature portuali di Ravenna durante l'età romana e bizantina. Progettualità e trasformazione del paesaggio*, in *Città* 1999, pp. 17-42.
- LIPPOLIS E. 2000, *Reggio Emilia*, in *Æmilia* 2000, pp. 413-420.
- LIPPOLIS E. 2016, *Regium Lepidi nello sviluppo urbano dell'Italia romana*, in *Regium@Lepidi* 2016, pp. 97-113.
- LIVADIOTTI M. 2012, *La rete idrica della Kos di età romana: persistenze e modificazioni rispetto alla città ellenistica*, in *Thiasos*, I, pp. 93-126.
- LORENZONI G., VALENZANO G. 2000, *Il duomo di Modena e la basilica di San Zeno*, Verona.
- Lozzo 1995 = *Lozzo. Immagini e Storie*, a cura della Pro Loco di Lozzo Atestino, Lozzo Atestino (PD), 1995.
- LUGLI S. 2010, *Dall'Egitto all'Istria: viaggio tra le pietre di Modena*, in *Geologia dell'ambiente*, 2, pp. 34-41.
- LUGLI *et alii* 2009 = LUGLI S., PAPAZZONI C.A., GAVIOLI S., MELLONI C., ROSSETTI G., TINTORI S., ZANFROGNINI R. 2009, *Le pietre della torre Ghirlandina / The stones of the Ghirlandina Tower*, in *La torre Ghirlandina. Un progetto per la conservazione / The Ghirlandina Tower. Conservation Project*, a cura di R. Cadignani, Roma, pp. 95-106.
- LUGLI *et alii* 2017a = LUGLI S., PALLANTE P., PAPAZZONI C.A., REGHIZZI M., TIRELLI G., *Le pietre ornamentali di Mutina*, in *Modena* 2017, pp. 135-138.
- LUGLI *et alii* 2017b = LUGLI S., REGHIZZI M., PAPAZZONI C.A., CAROSELLI M. 2017, *Le pietre naturali rinvenute nello scavo del Parco Novi Sad*, in *Parco Novi Sad di Modena: dallo scavo al parco archeologico. Archeologia, antropologia, storia e ambiente di un insediamento periurbano di età romana e medievale*, a cura di D. Labate, L. Malnati, Quaderni di Archeologia dell'Emilia Romagna 36, Firenze, pp. 213-215.
- LUNI M. 1989, *Nuovi documenti sulla Flaminia dall'Appennino alla costa Adriatica*, Urbino.
- LUNI M. 1995, *Topografia di Pisaurum e del territorio*, in *Pesaro nell'antichità*, *Historica Pisaurensis* 1, Venezia<sup>2</sup> (I ed. 1984), pp. 85-139.
- LUNI M. 2000, *Studi su Fanum Fortunae*, Quaderni di archeologia nelle Marche 7, Urbino.



- LUNI M. 2002, *La via Flaminia nel versante adriatico*, in *Bronzi e marmi della Flaminia. Sculture romane a confronto*, a cura di G. de Marinis, S. Rinaldi Tufi, G. Baldelli, Catalogo della Mostra (Pergola 2002), Modena.
- LUNI M. 2005, *Riscoperta dell'età umanistica di Forum Sempronii lungo il percorso della via Flaminia*, in *Studi* 2005, pp. 127-135.
- LUNI M., MEI O. 2012, *Forum Sempronii: origini, sviluppo e abbandono della città*, in *Forum Sempronii, I. Scavi e ricerche 1974-2012*, a cura di M. Luni, O. Mei, Quaderni di archeologia nelle Marche 17, Urbino, pp. 25-79
- LUNZ R. 1991, *Vorgeschichtliche Siedlungsspuren im Bozner Talkessel*, in *Bolzano. Dalle origini alla distruzione delle mura*, Atti del convegno internazionale di studi organizzato dall'Assessorato alla Cultura del Comune di Bolzano (Castel Mareccio, aprile 1989) / *Bozen. Von des Anfängen bis zur Schleifung der Stadtmauern*, Berichte über die internationale Studententagung veranstaltet vom Assessorat für Kultur der Stadtgemeinde Bozen (Schloß Maretsch, April 1989), Bolzano/Bozen, pp. 39-68.
- MACCAGNANI M. 1995, *La via Popilia-Annia*, in *Opere* 1995, pp. 69-105.
- MACELLARI R. 1989, *Taneto. L'abitato. Le strutture e i materiali dai "forni"*, in *Sant'Ilario* 1989, pp. 77-80, 82-85.
- MACELLARI R., SQUADRINI G., BENTINI L. 1990, *Casale di Rivalta. Inseidamento con impianti produttivi*, in *Vestigia Crustunei. Inseidamenti etruschi lungo il corso del Crostolo*, a cura di G. Ambrosetti, R. Macellari, L. Malnati, *Archaeologica Regiensia* 5, Reggio Emilia 1990, pp. 177-234.
- MACINAZIONE 1994 = *Il grano e le macine. La macinazione di cereali in Alto Adige dall'Antichità al Medioevo*, Catalogo della mostra (Castel Tirolo, 27 aprile-24 luglio 1994), Tirolo (BZ), 1994.
- MAFFEI S. 1749, *Museum Veronense hoc est Antiquarum inscriptionum atque anaglyphorum collectio cui Taurinensis adiungitur et Vindobonensis. Accedunt monumenta id genus plurima nondum vulgata, et ubicumque collecta*, Verona.
- MAFFEIANO 1985 = *Nuovi studi maffeiani, Scipione Maffei e il Museo Maffeiano*, Atti del convegno (Verona, 18-19 novembre 1983), Verona, 1985.
- MAFFEIANO 1993 = *Il museo maffeiano: sezione paleoveneta, sezione etrusca, sezione greca, sezione romana: schede guida*, a cura di D. Modonesi, A. Tonello, Verona, 1993.
- MAGGI S. 1996, *Opera a blocchetti semplice e mista nella Cisalpina e nelle Gallie dal I sec. a.C. al I sec. d.C. (e oltre): certezze e problemi*, in *Latomus*, LV, pp. 368-380.
- MAGGIOLO A. 1990-1991, *Giandomenico Polcastro, La "Fondazione del Museo lapidario dell'Accademia" di Padova e le vicende di due iscrizioni*, in *Atti e Memorie dell'Accademia Patavina di Scienze Lettere e Arti. Parte III, Memorie della Classe di Scienze Morali Lettere ed Arti*, CIII, pp. 161-171.
- MAIOLI M.G. 1977, *Il duomo di Vicenza: risultati dei saggi di scavo nella cripta*, in *AquilNost*, XLVIII, cc. 209-236.
- MAIOLI M.G. 1980, *Planimetria e funzioni di una casa paleoveneta, dallo scavo della zona "Pilsen" a Padova*, in *AVen*, III, pp. 51-68.
- MAIOLI M.G. 1983, *Classe, podere Chiavichetta, zona portuale*, in *Ravenna* 1983, pp. 65-78.
- MAIOLI M.G. 1986a, *Ravenna, loc. Classe; necropoli*, in *StDocA*, II, pp. 159-161.
- MAIOLI M.G. 1986b, *Ravenna, loc. podere Chiavichetta, quartiere portuale tardoromano e bizantino*, in *StDocA*, II, pp. 161-164.
- MAIOLI M.G. 1993, *Ravenna, via D'Azeglio, n. 47. Complesso archeologico*, in *StDocA*, VIII, pp. 355-363.
- MAIOLI M.G. 2000a, *Forlimpopoli: l'edilizia abitativa*, in *Æmilia* 2000, pp. 490-491.
- MAIOLI M.G. 2000b, *Rimini: l'edilizia abitativa*, in *Æmilia* 2000, pp. 507-509.
- MAIOLI M.G. 2000c, *Ravenna*, in *Æmilia* 2000, pp. 527-535.
- MAIOLI M.G. 2000d, *Mevaniola*, in *Æmilia* 2000, pp. 553-554.
- MAIOLI M.G. 2001, *Vie d'acque e strutture portuali di Ravenna romana*, in *Ravenna* 2001, pp. 219-224.

- MAIOLI M.G., STOPPIONI M.L. 1987, *Classe e Ravenna fra terra e mare. Città - necropoli - monumenti. Un'avventura dell'archeologia. Gli scavi nella zona archeologica di Classe*, Ravenna.
- MALIZIA A. 1984, *Notiziario. Concordia Sagittaria (Venezia) Scavi 1983*, in *AquilNost*, LV, cc. 285-286.
- MALIZIA A. 1987, *Treviso*, in *Veneto 1987b*, pp. 345-356.
- MALNATI L. 1989, *Sant'Ilario d'Enza. Il pozzo etrusco in località Burrasca. I reperti e la cronologia*, in *Sant'Ilario 1989*, pp. 203-213.
- MALNATI L., TIRELLI M., CROCE DA VILLA P. 1998, *Nuovi dati sulla via Postumia in Veneto*, in *Postumia 1998a*, pp. 443-464.
- MAMBELLA R. 1986, *Analisi di alcuni problemi storici e topografici di Adria antica*, in *Padusa*, XXII, pp. 235-253.
- MANDRUZZATO S. 1793, *Trattato dei Bagni di Abano*, Padova.
- MANGANI E. 1982, *Adria (Rovigo). Necropoli in loc. Ca' Garzoni. Prima campagna di scavo, 1966*, in *NSc*, pp. 5-107.
- MANGARTZ F. 2006, *Vorgeschichtliche bis mittelalterliche Mühlsteinproduktion in der Ostseifel*, in *Mühlsteinbrüche 2006*, pp. 25-34.
- MANICARDI A. 2015, *Mantova: topografia e potenziale archeologico della civitas vetus dalla tarda antichità all'alto medioevo*, *Documenti di archeologia* 58, Quingentole (MN).
- MANSUELLI G.A. 1941, *Ariminum (Rimini). Regio VIII - Aemilia*, Italia romana: municipi e colonie, s. 1, 6, Roma.
- MANSUELLI G.A. 1941-1942, *La rete stradale e i cippi millari della Regione Ottava*, in *Atti e memorie della Regia Deputazione di storia patria per l'Emilia e la Romagna*, XX, pp. 33-69.
- MANSUELLI G.A. 1950, *De lapide milliario Augusti Caesaris nomine inscripto iuxta Ariminum reperto*, in *Epigraphica*, XII, pp. 131-134.
- MANSUELLI G.A. 1955, *Rimini (Piazza Ferrari). Rinvenimento di un selciato romano*, in *NSc*, p. 19.
- MANSUELLI G.A. 1956, *Genesi e caratteri della stele funeraria padana*, in *Studi* 1956, pp. 365-384.
- MANSUELLI G.A. 1963, *Les monuments commémoratifs romains de la vallée du Po*, in *Mon Piot*, LIII, pp. 19-93.
- MANSUELLI G.A. 1973, *Il commercio delle pietre veronesi nella regione VIII e la viabilità emiliano-veneta nell'età romana*, in *Territorio* 1973, pp. 77-85.
- MANTOVANI V. 2015, *Ceramiche fini da mensa di Adria romana*, *Collezioni e musei archeologici del Veneto* 48, Roma.
- MANZELLI V. 2000, *Ravenna*, Atlante tematico di topografia antica. Suppl. 8, Roma.
- MANZELLI V. 2001, *La forma urbis di Ravenna in età romana* in *Ravenna 2001*, pp. 45-61.
- MANZELLI V. 2006, *I porti. Per uno status quaestionis sulle fonti letterarie e archeologiche*, in *Rimini 2006*, pp. 259-274.
- Mappa 2002 = Mappa archeologica 2002. Ricerche di topografia archeologica nel Veneto Orientale*, a cura del Gruppo Archeologico del Veneto Orientale, Gruaro (VE), 2002.
- MAR R., PENSABENE P. 2010, *Finanziamento dell'edilizia pubblica e calcolo dei costi dei materiali lapidei: il caso del foro superiore di Tarraco*, in *Arqueología de la construcción*, II. *Los procesos constructivos en el mundo romano: Italia y provincias orientales* (Certosa di Pontignano, Siena, 13-15 de Noviembre de 2008), editores S. Camporeale, H. Dessales, A. Pizzo, *Anejos de Archivo Español de Arqueología* LVII, Madrid-Mérida, pp. 509-537.
- MARAGNO E. 1993a, *Schede didattiche. Seconda parte. Attività dei coloni nell'agro centuriato*, in *Adria 1993*, pp. 47-107.
- MARAGNO E. 1993b, *Schede dei siti archeologici del comune di Villadose*, in *Adria 1993*, pp. 329-352.
- MARAGNO S., PARRI A. 1993, *Il materiale lapideo dell'agro centuriato adriese*, in *Adria 1993*, pp. 312-315.
- MARCATO L., RUTA SERAFINI A. 1981, *Rinvenimenti di età romana a Villa del Bosco (Padova)*, in *AVen*, IV, pp. 195-202.
- MARCELLO J. 1956, *La via Annia alle porte di Altino*, *Altino romana* 1, Venezia.
- Marche 2003 = Archeologia nelle Marche dalla preistoria all'età tardoantica*, a cura di M. Luni, Firenze, 2003.

- MARCHESETTI C. 1924, *Isole del Quarnero. Ricerche paleontologiche*, in *NSc*, pp. 121-148.
- MARCHESI M. 2009, *Lapidario*, in *Guida al Museo Civico Archeologico di Bologna*, a cura di C. Morigi Govi, Bologna, pp. 122-131.
- MARCHINI G.P. 1979, *Vicenza romana. Storia topografia monumenti*, Verona.
- MARCHIORI A. 2000, *Il territorio e la storia*, in *Asolo 2000*, pp. 22-27.
- MARCHIORI A., PANCIERA D. 1986, *Un tratto di strada romana ai margini occidentali della laguna di Venezia (area di Malcontenta): da una fotointerpretazione il contributo per un'analisi territoriale*, in *QuadAVen*, II, pp. 140-153.
- MARCOLONGO B. 1987, *Ricostruzione paleoidrografica attraverso interpretazione di immagini telerilevate*, in *Paleoidrografia tardoquaternaria della pianura veneta sud occidentale e il suo significato in una ricostruzione paleoclimatica*, a cura di B. Marcolongo, Padova, pp. 6-8.
- MARCOLONGO B., ZAFFANELLA G.C. 1987, *Evoluzione paleogeografica della pianura veneto atesino-padana*, in *Athesia*, I, pp. 31-67.
- MARINETTI A. 1988, *Nuove testimonianze venetiche da Oderzo (Treviso): elementi per un recupero della confinazione pubblica*, in *QuadAVen*, IV, pp. 341-347.
- MARINETTI A. 1999, *Iscrizione venetica da Rosara (PD)*, in *StEtr*, s. III, LXIII, pp. 451-456.
- MARINETTI A. 2008, *Iscrizioni venetiche dalla Saccisica*, in *Saccisica 2008*, pp. 23-28.
- MARINETTI A. 2010 (a cura di), *Venetica III*, in *QuadAVen*, XXVI, pp. 227-232.
- MARINETTI A. 2011, *Venetica IV*, in *QuadAVen*, XXVII, pp. 187-192.
- MARINETTI A., PROSDOCIMI A.L. 2005, *Lingua e scrittura*, in *Città invisibile 2005*, pp. 33-47.
- MARINI CALVANI M. 2000a, *Piacenza*, in *Æmilia 2000*, pp. 379-387.
- MARINI CALVANI M. 2000b, *Parma*, in *Æmilia 2000*, pp. 395-403.
- MARINI CALVANI M. 2000c, *Brescello*, in *Æmilia 2000*, pp. 409-410.
- MARITAN L. 1998, *Studi petrografici, mineralogici e chimici di materiali ceramici di età protostorica provenienti da Este e Padova*, in *Plinius*, 20, pp. 147-149.
- MARITAN L. 2001, *Coarse Iron age pottery from Este (Padova), Italy*, in *Proceedings of the 3rd International Congress on Science and Technology for the safeguard of Cultural Heritage in the Mediterranean Basin* (Alcalá de Henares (Spain), 9-14 July 2001), edited by J. Alpuente, I. de Bustamante, P. López, J. Sanz, Paris, p. 388.
- MARITAN L. 2004, *Archaeometric study of Etruscan-Padan type pottery from the Veneto region: petrographic, mineralogical and geochemical-physical characterisation*, in *European Journal of Mineralogy*, 16, pp. 297-307.
- MARITAN *et alii* 2005 = MARITAN L., MAZZOLI C., NODARI L., RUSSO U. 2005, *Second Iron Age grey pottery from Este (northeastern Italy): study of provenance and technology*, in *Applied Clay Science*, 29, pp. 31-44.
- MARITAN *et alii* 2006 = MARITAN L., MAZZOLI C., RIGALDO P., PESAVENTO MATTIOLI S., MAZZOCCHIN S. 2006, *Le olle romane dello scavo di via Neroniana (Montegrotto Terme - Padova): indagini preliminari*, in C. D'AMICO (a cura di), *Atti del convegno di Caserta (febbraio 2005) dell'Associazione Nazionale di Archeometria*, Bologna, pp. 253-260.
- MARITAN *et alii* 2009 = MARITAN L., MAZZOLI C., TENCONI M., LEONARDI G., BOARO S. 2009, *Provenance & production technology of Early Bronze Age pottery from a lake-dwelling settlement at Arquà Petrarca, Padova, Italy*, in *Interpreting silent artefacts. Petrographic Approaches to Archaeological Ceramics*, edited by P.S. Quinn, Oxford, pp. 81-99.
- MARITAN *et alii* 2013 = MARITAN L., MAZZOLI C., SASSI R., SPERANZA F., ZANCO A., ZANOVELLO P. 2013, *Trachyte from the Roman aqueducts of Padua and Este (north-east Italy): a provenance study based on petrography, chemistry and magnetic susceptibility*, in *European Journal of Mineralogy*, 25, pp. 415-427.
- MARSDEN P. 1994, *Ships of the Port of London: first to eleventh centuries AD*, London.
- MARTIN S.D. 2002, *Roman Law and the Study of Land Transportation*, in *Speculum iuris. Roman Law as a Reflection of Social and Economic Life in Antiquity*, edited by J.-J. Aubert, B. Sirks, Ann Arbor, pp. 151-168.

- MARTINELLI N. 2004, *Esame xilologico e datazione assoluta della palificazioni di fondazione e dei resti lignei venuti in luce a Ca' Tron*, in *Annia* 2004, pp. 99-106.
- MARTINI CHIECO BIANCHI A.M., PROSDOCIMI A.L. 1969, *Una nuova stele paleoveneta iscritta*, in *StE-tr*, s. II, XXXVII, pp. 511-515.
- MASCARIN F. 2006, *Concordia tra Tardoantico e Alto Medioevo*, L' album 12.1, Gruaro (VE).
- MASEGNI 1999 = I Masegni, *Insula. Quaderni: documenti sulla manutenzione urbana di Venezia*, 1, Venezia, 1999.
- MASELLI SCOTTI F. 2005, *Cattinara, Trieste. Modalità di sistemazione del pendio nell'abitato dell'età del ferro*, in *Castellieri* 2005, pp. 149-167.
- MASELLI SCOTTI F., VENTURA P. 2001, *Strutture portuali di Tergeste romana*, in *Strutture* 2001, pp. 201-209.
- MASIERO E. 1999, *La strada "in levada" nell'agro Nord-Occidentale di Adria*, in *Journal of Ancient Topography*, IX, pp. 107-120.
- MASSARI *et alii* 1986 = MASSARI F., GRANDESSO P., STEFANI C., ZANFERRARI A. 1986, *The Oligo-Miocene Molasse of the Veneto-Friuli region, Southern Alps*, in *Giornale di Geologia*, s. 3, 48, 1-2, pp. 235-255.
- MASSARI F., MEDIZZA F. 1973, *Stratigrafia e paleogeografia del Campaniano - Maastrichtiano nelle Alpi Meridionali (con particolare riguardo agli hard-grounds della Scaglia rossa veneta)*, in *Memorie degli Istituti di Geologia e Mineralogia dell'Università di Padova*, XXVIII, pp. 1-63.
- MATTEAZZI M. 2005, *La via "Pelosa" ad ovest di Padova: appunti per una nuova analisi*, in *QuadAven*, XXI, pp. 163-169.
- MATTEAZZI M. 2008, *Ancora sulla via "Pelosa" e sulla strada da Vicenza a Padova in età romana*, in *QuadAven*, XXIV, pp. 121-125.
- MATTEAZZI M. 2009, *Costruire strade in epoca romana: tecniche e morfologie. Il caso dell'Italia settentrionale*, in *Exedra*, 1, pp. 17-38.
- MATTEAZZI M. 2012a, *Between Brenta and Adige: environmental changes and land use in the low Venetian plain (northern Italy) during Roman times*, in *Variabilités environnementales, mutations sociales. Nature, intensités, échelles et temporalités des changements, Actes des XXXII<sup>e</sup> rencontres internationales d'archéologie et d'histoire d'Antibes* (Antibes, 20-22 octobre 2011), sous la direction de F. Bertonecello, F. Braemer, Antibes, pp. 343-349.
- MATTEAZZI M. 2012b, *...Ne nutent sola... strade e tecniche costruttive in Cisalpina*, in *Agri centuriati*, 9, pp. 21-41.
- MATTEAZZI M. 2017, *Contributo allo studio dell'ager centuriatus di Atria*, in *Paesaggi* 2017, pp. 125-138.
- MATTIELLO F. 2010-2011, *Materiali e tecniche costruttive a Vicenza romana*, tesi di laurea magistrale, Università degli Studi di Padova, rel. prof. J. Bonetto.
- MAZZARELLA MATTIOLI A. 1997, *Sarcofagi in lapis sarcophagus a Ravenna*, in *Epigraphica*, LIX, pp. 267-287.
- MAZZARINO S. 1980, *Antico, tardoantico ed era costantiniana*, 2, Storia e civiltà 14, Bari.
- MAZZER A. 2005, *I recinti funerari in area altinate. Le iscrizioni con indicazione di pedatura*, L'album 11, Portogruaro (VE).
- MAZZOCCHIN S. 2013, *Vicenza. Traffici commerciali in epoca romana. I dati delle anfore*, Pulsar 1, Trieste.
- MAZZOCCHIN S., ERCOLINO R. 2000, *La coltura dell'olivo nell'area pedemontana trevigiana e bassanese in età antica e basso medioevo: un'ipotesi dalle fonti scritte e materiali*, in *QuadAven*, XVI, pp. 172-183.
- MAZZOCCHIN *et alii* 2006 = MAZZOCCHIN S., TUZZATO S., BONATO S., ROSSI C. 2006, *Un nuovo drenaggio di anfore dai Giardini dell'Arena a Padova*, in *BMusPadova*, XCV, pp. 7-43.
- MECONCELLI NOTARIANNI G. 1982a, *Atrio. Lapidario*, in *Bologna* 1982, pp. 62-69.
- MECONCELLI NOTARIANNI G. 1982b, *Cortile. Lapidario*, in *Bologna* 1982, pp. 70-74.

- MEDAS S. 2003, *La navigazione interna lungo l'arco fluvio-lagunare dell'Alto Adriatico in età antica tra Ravenna, Altino e Aquileia*, in *Barche tradizionali della laguna veneta*, a cura di A. Bonifacio, G. Caniato, Venezia, pp. 107-129.
- MEDRI M. 1999, *Notiziario archeologico. Due insulae dei Quartieri Nord. Scavo 1999*, in *AquilNost*, LXX, cc. 340-351.
- MEDRI M. 2000 (a cura di), *Scavo in due insulae dei Quartieri Nord di Aquileia. Campagne 1995-2000. Rapporto preliminare*, in *AquilNost*, LXXI, cc. 257-364.
- MENEGAZZI A. 2017, *Territori di confine nel mondo romano: alcune note su confini, viabilità e organizzazione del territorio tra Verona, Vicenza ed Este*, in *Paesaggi 2017*, pp. 89-104.
- MENGOTTI C. 1993, *Progetto Atria: ville ed insediamenti a carattere rustico nel Polesine di età romana*, in *Patavium. Rivista di Scienze dell'Antichità e dell'Alto Medioevo*, 1, pp. 55-101.
- MENGOTTI *et alii* 2012 = MENGOTTI C., BONOMI S., CIPRIANO S., PISTELLATO A. 2012, *La documentazione archeologica*, in *Padova 2012*, pp. 51-79.
- MENNELLA G. 1995, *Aggiornamenti epigrafici in Liguria*, in *Epigraphica*, LVII, pp. 249-270.
- MENNELLA G., ZANDA E. 1999, *Regio IX, Liguria. Forum Fulvi-Valentia*, in *Supplementa Italica*, 17, pp. 11-36.
- MENOTTI E.M., MANICARDI A. 2004, *Mantova e il suo territorio in età tardoantica ed altomedievale*, in *Gli scavi al Battistero di Mantova (1984-1987)*, a cura di G.P. Brogiolo, Documenti di archeologia 34, Mantova, pp. 141-162.
- MERLIN A. 1944, *Inscriptions latines de la Tunisie*, Paris.
- MERLINI F., MAZZINI L. 1997, *Imola, via Verdi*, in *AEmil*, I, 2, pp. 89-91.
- METE G. 2008-2009, *Cremona, via Cavallotti. Strada di età romana*, in *NotALomb*, pp. 108-110.
- Methods 2000 = Modern Analytical Methods in Art and Archaeology*, edited by E. Ciliberto, G. Spoto, Chemical Analysis 155, New York-Chichester-Weinheim-Brisbane-Singapore-Toronto, 2000.
- MEZZOLANI A. 1992, *Appunti sulle mansiones in base ai dati archeologici*, in *Strade 1992*, pp. 105-113.
- MIGANI S. 1997, *Le macine*, in *La Bassa Modenese in età romana. Sintesi di un decennio di ricognizioni archeologiche*, a cura di M. Calzolari, P. Campagnoli, N. Giordani, Studi e documenti di archeologia 7, San Felice sul Panaro (MO), pp. 211-217.
- MIGLIARIO E. 2010, *Anticipi di romanizzazione: pianificare, dividere, delimitare gli spazi nel mondo veneto*, in *GeoAnt*, XIX, pp. 99-114.
- MIGLIOLARO G. 1956, *Montegrotto Terme. Notizie storiche*, Padova.
- MIGLIORANZA G. 1839, *Relazione intorno gli scavi intrapresi per l'illustrazione dell'antico teatro di Berga in Vicenza. Scavo primo e secondo*, Padova.
- MILANI L., BECCALUVA L., COLTORTI M. 1999, *Petrogenesis and evolution of the Euganean Magmatic Complex, Veneto Region, North-East Italy*, in *European Journal of Mineralogy*, 11, pp. 379-399.
- Milano 2000 = Milano tra l'età repubblicana e l'età augustea*, Atti del Convegno di Studi (Milano, 26-27 marzo 1999), Milano 2000.
- Miliari 2011 = I miliari lungo le strade dell'impero*, Atti del convegno (Isola della Scala, 28 novembre 2009), Sommacampagna (VR), 2011.
- MILLO L. 2006-2007, *Le strutture con "vespaio" fittile da piazza Castello a Padova, tra l'VIII e la metà del V secolo a. C.*, in *AVen*, XXIX-XXX, pp. 7-77.
- MIMMO M. 2006, *Analisi della viabilità per la ricostruzione della topografia di Adria*, in *Padusa*, XLII, pp. 199-216.
- MIRABELLA ROBERTI M. 1968, *Il porto romano di Aquileia*, in *Classe 1968*, pp. 383-395.
- MIRABELLA ROBERTI M. 1989, *Strade romane conservate in via Solferino*, in *Città 1989*, pp. 141-142.
- Miscellanea 1986 = Miscellanea di studi archeologici di antichità*, II, Biblioteca 92, Modena 1986.
- Misurare la terra 1984a = Misurare la terra: centuriazione e coloni nel mondo romano. Il caso veneto*, Modena, 1984.
- Misurare la terra 1984b = Misurare la terra: centuriazione e coloni nel mondo romano. Il caso mantovano*, Modena, 1984.

- Misurare la terra* 1984c = *Misurare la terra: centuriazione e coloni nel mondo romano. Il caso modenese*, Modena, 1984.
- Modena 1988a = *Modena dalle origini all'anno mille. Studi di archeologia e storia*, I, Modena, 1988.
- Modena 1988b = *Modena dalle origini all'anno mille. Studi di archeologia e storia*, II, Modena, 1988.
- Modena 1999 = *Il Duomo di Modena/The Cathedral of Modena*, a cura di/edited by C. Frugoni, *Mirabilia Italiae* 9, Modena, 1999.
- Modena 2002 = *Lapidario Romano dei Musei Civici di Modena*, a cura di S. Pellegrini, I. Pulini, Modena 2002.
- Modena 2003 = *Museo lapidario estense*, a cura di N. Giordani, G. Paolozzi Strozzi, Modena, 2003.
- Modena 2005 = *Il museo lapidario estense. Catalogo generale*, a cura di N. Giordani, G. Paolozzi Strozzi, Venezia, 2005.
- Modena 2017 = *Mutina splendidissima. La città romana e la sua eredità*, a cura di L. Malnati, S. Pellegrini, F. Piccinini, C. Stefani, Roma, 2017.
- MODONESI D. 1990, *Museo Maffeiano. Urne etrusche e stele paleovenete*, Bergamo.
- MODONESI D. 1995, *Museo Maffeiano. Iscrizioni e rilievi sacri latini*, *Studia archaeologica* 75, Roma.
- MODRZEWSKA-PIANETTI I., PIANETTI F. 2003, *Alla ricerca del porto di Patavium*, in *Saguntum*, 35, pp. 197-215.
- MOENS L., VON BOHLEN A., VANDENABEELE P. 2000, *X-rai fluorescence*, in *Methods* 2000, pp. 55-79.
- MOLINARI M. 1998, *Castel San Pietro Terme, scavo AMI*, in *AEmil*, II, 2, pp. 90-91.
- MONETI A., STOCCO R. 1998, *Padova. L'area "periurbana": viale della Rotonda e via Trieste*, in *Bonifiche* 1998, pp. 175-180.
- Monselice 1994 = *Monselice. Storia, cultura e arte di un centro "minore" del Veneto*, a cura di A. Rigon, *I centri minori del Veneto* 1, Treviso, 1994.
- Monselice 2002 = *Monselice romana*, a cura di F. Rossetto, *Appunti di storia monselicense* 8, Monselice (PD), 2002.
- Montagnana 1990 = *Il museo archeologico e il lapidario di Montagnana*, a cura di Bianchin Citton E., M. De Min, *Musei archeologici* 3, Padova, 1990.
- MONTALCINI DE ANGELIS D'OSSAT M. 1993, *Como: rilettura di una città*, in *Novum Comum 2050*, *Atti del convegno celebrativo della fondazione di Como romana*, Como, pp. 53-57.
- Montecchio 2014 = *Il Museo Civico "Giuseppe Zannato" di Montecchio Maggiore*, a cura di A. Bruttomesso, V. Frisone, R. Ghiotto, Vicenza, 2014.
- Montegrotto 1997 = *Dalle antiche terme di Montegrotto. Sintesi archeologica di un territorio*, Montegrotto Terme (PD), 1997.
- Montegrotto 2004 = *Montegrotto Terme - via Neroniana. Gli scavi 1989-1992*, a cura di P. Zanovello, P. Basso, *Antenor Scavi* 1, Padova, 2004.
- MONTEVECCHI G. 2007-2009, *Ritualità funeraria tra II sec. a.C. e III sec. d.C. nell'area adriatica. Necropoli in ambito riminese, cesenate, ravennate e ferrarese*, tesi di dottorato, Università degli studi di Ferrara, tutore prof. J. Ortalli.
- MONTEVECCHI L. 1939, *Manoscritti epigrafici imolesi*, in *Epigraphica*, 1, pp. 172-197.
- MORANDINI F. 1997, *Contrappesi da torchio nella Venetia et Histria: il caso bresciano. Nota preliminare*, in *QuadAven*, XIII, pp. 195-201.
- MORIGI A. 1999, *Sul più antico porto di Rimini*, in *Città* 1999, pp. 65-78.
- MORIGI A. 2010, *Forum Popili: forma e urbanistica*, in *Forum Popili* 2010, pp. 101-296.
- MORIGI A. 2012, *I percorsi dell'acqua: idrografia e struttura urbana a Forum Popili*, in *Patria terra. Studi sulla Romagna antica in ricordo di Giancarlo Susini*, a cura di G. Poma, *Saggi e repertori* 37, Cesena (FC), pp. 147-178.
- MORIGI A. 2014, *Augusto in provincia. Gli interventi urbani a Forum Popili nella revisione edilizia di età augustea*, in *Paideia*, LXIX, pp. 401-424.
- MORIGI A. 2016, *Bononia 2.0. Identità urbana, urbanistica antica, progettazione contemporanea*, *Quaderni di Paideia* 21, Cesena (FC).
- MORIGI A., MACELLARI R. BERGAMINI S. 2016, *La città invisibile. Per la Carta Archeologica e la forma urbana di Regium Lepidi*, in *Regium@Lepidi* 2016, pp. 77-95.

- MOSCHETTI A. 1898a, *Doni e acquisti*, in *BMusPadova*, I, pp. 17-24.
- MOSCHETTI A. 1898b, *Lapidi romane. Aggiunte e correzioni al corpus*, in *BMusPadova*, I, pp. 43-44.
- MOSCHETTI A. 1899, *Lapidi romane. Aggiunte e correzioni al corpus*, in *BMusPadova*, II, p. 20.
- MOSCHETTI A. 1902, *Lapidi romane. Aggiunte e correzioni al corpus*, in *BMusPadova*, V, pp. 18-20, 122-124.
- MOSCHETTI A. 1903a, *Doni e acquisti*, in *BMusPadova*, VI, pp. 94-105.
- MOSCHETTI A. 1903b, *Lapidi romane. Aggiunte e correzioni al corpus*, in *BMusPadova*, VI, pp. 92-92, 124.
- MOSCHETTI A. 1904, *Lapidi romane. Aggiunte e correzioni al corpus*, in *BMusPadova*, VII, pp. 155-156.
- MOSCHETTI A. 1907, *Doni e acquisti*, in *BMusPadova*, X, pp. 193-200.
- MOSCHETTI A. 1930, *Nuovi ingressi*, in *BMusPadova*, XXIII, pp. 207-232.
- MOSCHETTI A. 1931, *Nuovi ingressi. Anno 1931*, in *BMusPadova*, XXIV, pp. 208-224.
- MOSCHETTI A. 1933, *Nuovi ingressi*, in *BMusPadova*, XXVI, pp. 201-220.
- MOSCHETTI A. 1934-1939, *Nuovi ingressi. Anno 1935*, in *BMusPadova*, XXVII-XXVIII, pp. 294-309.
- MOSCHETTI A. 1938, *Il Museo Civico di Padova*, Padova.
- MOSCHETTI A., CORDENONS F., *Relazione degli scavi archeologici eseguiti in occasione della fabbrica del nuovo palazzo detto del Gallo dal 2 gennaio al 23 luglio 1902*, in *BMusPadova*, V (1902), pp. 94-100.
- MOSCHETTI A., CORDENONS F. 1906a, *Relazione degli scavi archeologici eseguiti, a cura e spese del Museo, alle falde del Monte Rosso, in comune di Teolo, dal giorno 3 al 20 ottobre 1905*, in *BMusPadova*, IX, pp. 37-44.
- MOSCHETTI A., CORDENONS F. 1906b, *Teolo. Scavi archeologici fatti eseguire dalla direzione del Museo civico di Padova alle falde del Monte Rosso*, in *NSc*, pp. 393-400.
- Mostra 1938a = *Mostra Augustea della romanità. Catalogo*, Catalogo della mostra (Roma 23 settembre 1937-23 settembre 1938), Roma<sup>4</sup> (I ed. 1937).
- Mostra 1938b = *Mostra augustea della romanità. Catalogo. Appendice bibliografica e indici*, Catalogo della mostra (Roma 23 settembre 1937-23 settembre 1938), Roma, 1938.
- MOZZI P. 2003, *L'alta e media pianura del Brenta*, in *Brenta 2003*, pp. 39-53.
- MOZZI P. 2005, *Isole nella pianura*, in *Euganei 2005*, pp. 28-48.
- MOZZI P. 2008, *Acque di monte, acque di pianura. L'alto e medio corso del Bacchiglione*, in *Bacchiglione 2008*, pp. 6-32.
- MOZZI *et alii* 2010 = MOZZI P., PIOVAN S., ROSSATO S., CUCATO M., ABBÀ T., FONTANA A. 2010, *Palaeohydrography an early settlements in Padua (Italy)*, in *Il Quaternario. Italian Journal of Quaternary Sciences*, 23, 2bis, s.i., pp. 387-400.
- MOZZI *et alii* 2011a = MOZZI P., FONTANA A., NINFO A., FERRARESE F. 2011, *Struttura urbana di Altino: telerilevamento e contesto geomorfologico*, in *Altino 2011a*, pp. 15-38.
- MOZZI *et alii* 2011b = MOZZI P., FONTANA A., FERRARESE F., NINFO A. 2011, *Geomorfologia e trasformazione del territorio*, in *Altino 2011b*, pp. 12-17.
- MOZZI *et alii* 2016 = MOZZI P., FONTANA A., FERRARESE F., NINFO A., CAMPANA S., FRANCESE R. 2016, *The Roman City of Altinum, Venice Lagoon from Remote Sensing and Geophysical Prospection*, in *Archaeological prospection*, 23, pp. 27-44.
- MOZZI *et alii* 2018 = MOZZI P., FERRARESE F., ZANGRANDO D., GAMBA M., VIGONI A., SAINATI C., FONTANA A., NINFO A., PIOVAN S., ROSSATO S., VERONESE F., *The modeling of archaeological and geomorphic surfaces in a multistratified urban Site in Padua, Italy*, in *Geoarchaeology*, 33, pp. 67-87.
- MOZZI P., FURLANETTO P., PRIMON S. 2004, *Tra Naviglio Brenta e Bacchiglione*, in *Geomorfologia 2004*, pp. 269-298.
- MUGNA P. 1871, *Guida alle Terme Euganee e dintorni con accenni medici sulla efficacia e sul metodo della cura*, Padova.
- Mühlsteinbrüche 2006 = *Mühlsteinbrüche. Erforschung, schutz und inwertsetzung eines Kulturerbes europäischer industrie (Antike 21. Jahrhundert) / Les Meulières. Recherche, protection et valori-*

- sation d'un patrimoine industriel Européen (Antiquité-21. siècle) / Millstone quarries. Research, protection and valorization of an European industrial heritage (Antiquity-21. century), Internationales kolloquium Grenoble (22. bis 25. September 2005, Maison des Sciences de l'Homme-Alpes) / Colloque international Grenoble (22 au 25 septembre 2005, Maison des Sciences de l'Homme-Alpes) / International Colloque Grenoble (22<sup>th</sup>-25<sup>th</sup> of September 2005, Maison des Sciences de l'Homme-Alpes), herausgegeben von / édité par A. Belmont, F. Mangartz, Mainz, 2006.
- MURATORI S. 1931, *Piccola campagna di scavi*, in *FelRav*, XXXVII, pp. 38-53.
- MUTTI A. 1987, *L'età del ferro a Poviglio e nella Bassa Reggiana*, in *Archeologia a Poviglio: appunti per una storia del territorio*, Catalogo della mostra (Poviglio, 16 maggio-14 giugno 1987), Reggio Emilia, pp. 14-19.
- NEGRELLI C. 2000, *Le strade: aspetti tecnici ed urbanistici*, in *Faenza 2000*, pp. 91-117.
- NEGRI A. 1966, *L'impiego della trachite euganea nei monumenti storici in Padova*, in *Marmo, tecnica, architettura*, 7, pp. 89-100.
- NEGRI G. 1985, *Diritto minerario romano, I. Studi esegetici sul regime delle cave private nel pensiero dei giuristi classici*, Pubblicazioni dell'Istituto di diritto romano 18, Milano.
- NEGRIOLI A. 1913, *Ruderi di un grande edificio di età romana scoperti nell'area del seminario e antefisse etrusco-campane*, in *NSc*, pp. 197-202.
- NIERI CALAMARI N. 1934, *Foglio 88, Imola*, Edizione archeologica della carta d'Italia al 100.000, Firenze.
- NINFO et alii 2011 = NINFO A., FERRARESE F., MOZZI P., FONTANA A. 2011, *High resolution DEMs for the Analysis of Fluvial and Ancient Anthropogenic Landforms in the Alluvial Plain of Padua (Italy)*, in *Geografia Fisica e Dinamica Quaternaria*, 34, pp. 95-104.
- NINFO A., MOZZI P., ABBÀ T. 2016, *Integration of LiDAR and cropmark remote sensing for the study of fluvial and anthropogenic landforms in the Brenta-Bacchiglione alluvial plain (NE Italy)*, in *Geomorphology*, 260, pp. 64-78.
- Nonantola 2013 = *Nonantola 4. L'abbazia e le sue chiese*, a cura di S. Gelichi, M. Librenti, Firenze, 2013.
- Note 2011 = *Note illustrative della Carta Geologica d'Italia alla scala 1:50.000. Foglio 147 Padova Sud*, a cura di M. Cucato, G. De Vecchi, P. Mozzi, T. Abbà, G. Paiero, R. Sedeà, Padova-Treviso, 2011.
- NOVARA P. 2002, *Porta quae vocatur aurea. Gli scavi archeologici presso la Port'Aurea attraverso una relazione poco nota di Domenico Maioli*, Ravenna.
- NOVELLO M., TIUSSI C. 2013, *La sala absidata nell'area Violin*, in *Costantino e Teodoro. Aquileia nel IV secolo*, a cura di C. Tiuksi, L. Villa, M. Novello, Catalogo della mostra (Aquileia, 5 luglio-3 novembre 2013), Milano, pp. 185-187.
- Oderzo 2000 = *Il museo civico archeologico "Eno Bellis"*, a cura di E. Possenti, Oderzo (TV), 2000.
- Officine 2011 = *Rimske keramičarske i staklarske radionice. Proizvodnja i trgovina na Jadranskom prostoru*, Zbornik I. Međunarodnog arheološkog kolokvija (Crikvenica, 23.-24. Listopada 2008) / *Officine per la produzione di ceramica e vetro in epoca romana. Produzione e commercio nella regione adriatica*, Atti del II colloquio archeologico internazionale (Crikvenica, 23-24 ottobre 2008) / *Roman pottery and glass manufactures production and trade in the Adriatic region*, Proceedings of the 1<sup>st</sup> international archaeological colloquium (Crikvenica, 23<sup>th</sup>-24<sup>th</sup> October 2008), urednici/a cura di/edited by G. Lipovac Vrkljan, I. Radić Rossi, B. Šiljeg, Crikvenica 2011.
- Omaggio 2009 = *Omaggio a Nereo Alfieri. Contributi all'Archeologia Marchigiana*, Atti del Convegno di Studi (Loreto, 9-11 maggio 2005), a cura di R. De Marinis, G. Paci, *Ichnia* 12, Tivoli (Roma), 2009.
- Opere 1995 = *Opere di assetto territoriale ed urbano*, a cura di L. Quilici, S. Quilici Gigli, Atlante tematico di topografia antica 3, Roma, 1995.
- ORSI P. 1894, *Caltrano Vicentino. Ripostiglio di vittoriati*, in *NSc*, pp. 259-269.
- ORSINI B. 2006, *I percorsi*, in *Regio VIII* 2006, pp. 529-624.



- ORTALLI J. 1984a, *La tecnica di costruzione delle strade di Bologna tra età romana e medioevo*, in *AMediev*, 11, pp. 379-394.
- ORTALLI J. 1984b, *Strade di Bologna romana. Tipologia e Topografia*, in *Strenna storica bolognese*, XXXIV, pp. 283-305.
- ORTALLI J. 1986a, *Prospettive e risultati dell'archeologia romana nel bolognese*, in *StDocA*, II, pp. 143-147.
- ORTALLI J. 1986b, *Un sepolcro cilindrico con rappresentazioni di «dona militaria» da Rubiera (Reggio Emilia)*, in *Miscellanea* 1986, pp. 89-132.
- ORTALLI J. 1992, *La Cispadana orientale: via Emilia e altre strade*, in *Strade* 1992, pp. 147-160.
- ORTALLI J. 1994, *L'assetto urbanistico e viario di Forum Corneli e del suo territorio*, in *Imolese* 1994, pp. 65-70.
- ORTALLI J. 1995, *Nuove fonti archeologiche per Ariminum: monumenti, opere pubbliche e assetto urbanistico tra la fondazione coloniale e il principato augusteo*, in *Rimini* 1995, pp. 469-529.
- ORTALLI J. 1997, *Monumenti e architetture sepolcrali di età romana in Emilia Romagna*, in *Monumenti sepolcrali romani in Aquileia e nella Cisalpina*, a cura di M. Mirabella Roberti, *Antichità Alto-adriatiche* XLIII, Trieste, pp. 313-394.
- ORTALLI J. 1999, *Il centro civico di Bologna romana e lo scavo archeologico dell'ex Sala Borsa*, in *Il Palazzo Comunale di Bologna. Storia, architettura e restauri*, a cura di C. Bottino, Bologna, pp. 19-32.
- ORTALLI J. 2000a, *La via Emilia e le strade collegate. Le tecniche costruttive*, in *Æmilia* 2000, pp. 86-92.
- ORTALLI J. 2000b, *Bologna*, in *Æmilia* 2000, pp. 439-456.
- ORTALLI J. 2000c, *Rimini: la città*, in *Æmilia* 2000, pp. 501-506.
- ORTALLI J. 2001, *Archeologia a Castel San Pietro tra antichità e medioevo*, in *Castel San Pietro* 2001, pp. 3-15.
- ORTALLI J. 2003, *San Pietro prima del Castello. Gli scavi nell'area dell'ex cinema teatro "Bios" a Castel San Pietro Terme (BO)*, Firenze.
- ORTALLI J. 2005a, *"Urbanistica" delle acque interne: problemi generali e casi particolari (la Cispadana e Forum Corneli)*, in *Studi* 2005, pp. 175-185.
- ORTALLI J. 2005b, *La città romana: il paesaggio urbano*, in *Bologna* 2005, pp. 479-514.
- PACINI E. 1999, *I pozzi di via Camillo Morigia a Ravenna. Livelli stratigrafici e materiali*, in *AEmil*, III, pp. 69-84.
- Padova 1981a = *Padova antica. Da comunità paleoveneta a città romano-cristiana*, Sarmeola di Rubano (PD), 1981.
- Padova 1981b = *Padova preromana. Nuovo Museo Civico agli Eremitani (Padova, 27 giugno - 15 novembre 1976)*, Padova 1981.
- Padova 1994a = *Padova romana. Testimonianze architettoniche nel nuovo allestimento del Lapidario del Museo Archeologico*, a cura di G. Zampieri, M. Cisotto Nalon Milano 1994.
- Padova 1994b = *Il Museo Archeologico di Padova. Dal Palazzo della Ragione al Museo agli Eremitani. Storia della formazione del Museo Civico Archeologico di Padova e Guida alle Collezioni*, a cura di G. Zampieri, Milano, 1994.
- Padova 2002 = *Padova romana. Catalogo della Mostra*, a cura di H. Hiller, G. Zampieri, Rubano (PD).
- Padova 2007 = *Carta archeologica dell'agro centuriato di Padova nord (Cittadella - Bassano)*, a cura di G. Ericani, M.T. Lachin, Bassano del Grappa (VI).
- Padova 2011 = *Padova: architetture medievali. Progetto ARMEP (2007-2010)*, a cura di A. Chavarría Arnau, *Progetti di archeologia* 1, Mantova, 2011.
- Padova 2012 = *Antico e sempre nuovo. L'agro centuriato a nord-est di Padova dalle origini all'età contemporanea*, a cura di C. Mengotti, S. Bortolami, Verona 2012.
- Padova 2015 = *Patavium augustea nel bimillenario della morte del princeps*, Atti della giornata di studio (Padova, 18 novembre 2014), a cura di F. Veronese, *Venetia/Venezia* 3, Padova, 2015.

- Padova* 2017 = *Padova. La città di Tito Livio*, a cura di J. Bonetto, E. Pettenò, F. Veronese, Padova, 2017.
- Paesaggi* 2017 = *Paesaggi in movimento. Ricerche dedicate a Guido Rosada*, a cura di J. Turchetto, M. Asolati, Padova, 2017.
- PAGLIANI M.L. 1991, *Piacenza. Forma e urbanistica*, Città antiche in Italia 3, Roma.
- Paleoveneti* 1988 = *I Paleoveneti. Catalogo della Mostra sulla civiltà dei Veneti antichi*, a cura di A.M. Chieco Bianchi, M. Tombolani, Cataloghi Programma 2, Padova, 1988.
- PALLADIO A. 1570, *I quattro libri dell'architettura*, Venezia.
- PALTINERI S., ROBINO M.T.A. 2015, *Dai Colli al Po di Adria. Il sito etrusco-padano di San Cassiano di Crespino (RO) e le relazioni col mondo veneto*, in *Euganei* 2015, pp. 151-156.
- PANCIERA S. 1959, *Una nuova iscrizione e il teatro di Iulia Concordia*, in *Epigrafia* 1959, pp. 313-320.
- PANCIERA S. 2006, *Epigrafi, epigrafia, epigrafisti. Scritti vari editi ed inediti (1956-2005) con note complementari e indici*, I, Vetera 16, Roma.
- Pane* 2015 = *La civiltà del pane. Storia, tecniche e simboli dal Mediterraneo all'Atlantico*, Centro studi longobardi. Ricerche 1, Milano-Spoleto (PG) 2015.
- PANOZZO N. 1998, *Manufatti in pietra levigata: macinelli, macine e lisciatoi*, in *Adige* 1998, pp. 377-385.
- PAPISCA C. 2010, *Tra fiumi e paludi. Dal Livenza ad Altino*, in *Annia* 2010, pp. 61-72.
- Parma* 2009 = *Storia di Parma, II. Parma romana*, a cura di D. Vera, Parma, 2009.
- Parma e Piacenza* 1938 = *Parma e Piacenza romane. Studi in occasione del bimillenario di Augusto*, Archivio storico per le provincie parmensi, s. 3, 3.1, Parma, 1938.
- PASQUINUCCI M. 1984, *Il territorio modenese e la centuriazione*, in *Misurare la terra* 1984c, pp. 31-44.
- PASSARIELLO V. 2007, *Lineamenti storici dell'area costiera altoadriatica. Dalla nascita di un habitat lagunare alla X Regio e Venetia Marittima*, in *Caorle archeologica tra mare, fiume e terra*, a cura di L. Fozzati, Memorie mediterranee 3, Venezia, pp. 27-31.
- PASSI PITCHER L. 1988-1989, *Cremona, piazza della Pace. Strada romana*, *NotALomb*, p. 127.
- PASSI PITCHER L. 1998, *La colonia latina di Cremona. Vie di comunicazione alla luce dei recenti ritrovamenti*, in *Postumia* 1998a, pp. 99-110.
- PASSI PITCHER L. 2003, *Archeologia della colonia di Cremona: la città e il territorio*, in *Cremona* 2003, pp. 130-229.
- PASSI PITCHER L., VOLONTÉ M. 2008, *Piazza Marconi: un libro aperto. La storia, l'arte, il futuro*, Cremona.
- PATRONI G. 1923, *Pavia. Scoperta di un pavimento stradale romano*, in *NSc*, p. 210.
- PAVEGGIO A. 2011, *Studi di contestualizzazione e analisi di iscrizioni dell'agro altinate*, in *QuadAVen*, XXVII, pp. 141-149.
- PAVESE M.P. 2013, *Iter actus. Ricerche sulla viabilità privata nell'esperienza giuridica romana. I documenti della prassi*, Torino.
- PEACOCK D.P.S. 1980, *The Roman millstone trade: a petrological sketch*, in *WorldA*, 12,1, pp. 43-53.
- PEACOCK D.P.S. 1986, *The production of roman millstones near Orvieto, Umbria, Italy*, in *AntJ*, 66, pp. 45-51.
- PEACOCK D.P.S. 1989, *The Mills of Pompei*, in *Antiquity*, 63, pp. 205-214.
- PEACOCK D.P.S. 2013, *The stone of life. Querns, mills and flour production in Europe up to c. ad 500*, Southampton monographs in archaeology n.s. 1, Southampton.
- PEACOCK D.P.S., MAXFIELD V.A. 1997, *Mons Claudianus. Survey and excavation 1987-1993*, 1. *Topography and quarries*, Cairo.
- PEGORETTI G. 1863, *Manuale pratico per l'estimazione dei lavori architettonici, stradali, idraulici e di fortificazione per uso degli ingegneri ed architetti*, I, Milano<sup>2</sup> (I ed. 1843).
- PEGORETTI G. 1864, *Manuale pratico per l'estimazione dei lavori architettonici, stradali, idraulici e di fortificazione per uso degli ingegneri ed architetti*, II, Milano<sup>2</sup> (I ed. 1843).
- PELLEGRINI G. 1916, *Este. Rinvenimenti varii nel territorio del comune*, in *NSc*, pp. 363-388.

- PELLEGRINI G. 1917a, *Reliquie di un abitato preromano rintracciate sul Monte Rovalora, nella frazione Zovon*, in *NSc*, pp. 199-214.
- PELLEGRINI G. 1917b, *Cinto Euganeo. Tombe romane scoperte nella frazione di Fontanafredda*, in *NSc*, pp. 214-217.
- PELLEGRINI G.B. 1981, *Osservazioni epigrafico-linguistiche su Padova preromana*, in *Padova 1981a*, pp. 75-95.
- PELLEGRINI G.B., PROSDOCIMI A.L. 1967, *La lingua venetica, I. Le iscrizioni*, Padova.
- PELLEGRINI S., LUGLI S. 2017, *Le acque di Mutina*, in *Modena 2017*, pp. 131-134.
- PENSABENE P. 1972, *Considerazioni sul trasporto di manufatti marmorei in età imperiale a Roma e in altri centri occidentali*, in *DialA*, VI, pp. 317-362.
- PENSABENE P. 1989, *Amministrazione dei marmi e sistema distributivo nel mondo romano*, in *Marmi antichi*, a cura di G. Borghini, *Materiali della cultura artistica* 1, Roma, pp. 43-53.
- PENSABENE P. 2007, *Ostiensium Marmorum Decus et Decor. Studi architettonici, decorativi e archeometrici*, *Studi miscellanei* 33, Roma.
- PENSABENE P. 2015, *Marmi pubblici e marmi privati. Note in margine ad un recente volume di Ben Russell*, in *ArchCl*, LXVI, n.s. II, 5, pp. 575-593.
- PERETTO C., PERETTO R. 1969, *Una iscrizione inedita su ara-ossuario scoperta a Fenil del Turco*, in *Padusa*, V, 2, pp. 28-29.
- PERETTO C., ZERBINATI E. 1987, *Il territorio polesano*, in *Veneto 1987b*, pp. 269-289.
- PERETTO R. 1968, *Una via romana a Villadose*, in *Padusa*, IV, 1, pp. 19-21.
- PERETTO R. 1990, *Viabilità romana in territorio polesano. Individuazioni aerofotogrammetriche e rilevamenti di campagna*, in *Venetia 1990*, pp. 97-110.
- PERETTO R., TONIOLO A., ZERBINATI E. 1989, *Schede siti archeologici*, in *Atria. Siti di interesse archeologico in territorio polesano*, a cura di F. Bisi, R. Peretto, Rovigo, pp. 1-588.
- PERETTO R., VALLICELLI M.C., WIEL-MARIN F. 2002, *L'entroterra di Adria: conoscenze archeologiche e paleoambientali*, in *Padusa*, XXXVIII, pp. 91-114.
- PERNA R. 2006, *Urbs Salvia. Forma e urbanistica*, *Città antiche in Italia* 7, Roma.
- PERONI R. 1989, *Protostoria dell'Italia continentale. La penisola italiana nell'età del bronzo e del ferro*, *Popoli e civiltà dell'Italia antica* 9, Roma.
- Pesaro 2004 = Pesaro romana: archeologia e urbanistica*, a cura di P.L. Dall'Aglio, I. Di Cocco, *Studi e scavi* n.s. 4, Bologna 2004.
- PESAVENTO MATTIOLI S. 1985, *Albignasego ed il suo territorio in età antica*, in *Albignasego. Arte e storia*, Albignasego (PD), pp. 13-24.
- PESAVENTO MATTIOLI S. 1996, *Gli apporti dell'archeologia alla ricostruzione della viti-vinicoltura cisalpina in età romana*, in *2500 anni di cultura della vite e del vino nell'ambito alpino e cisalpino*, a cura di G. Forni, A. Scienza, Trento, pp. 391-408.
- PESAVENTO MATTIOLI S. 2002, *Il territorio e le risorse*, in *Padova 2002*, pp. 25-35.
- PESAVENTO MATTIOLI S., ROSSI C. 2017, *Le necropoli e il limite urbano di Padova in epoca romana*, in *Beyond 2017*, pp. 269-276.
- PESAVENTO MATTIOLI S., RUTA SERAFINI A. 1995 (a cura di), *Padova, via Beato Pellegrino. Scavo 1994. Necropoli romana e depositi di Anfore*, in *QuadAVen*, XI, pp. 88-109.
- PETRACCIA LUCERNONI M.F. 1984, *Frammento epigrafico da Montegrotto Terme*, in *Epigraphica*, XLVI, pp. 226-228.
- PETRACCIA LUCERNONI M.F. 1985, *Rinvenimenti vecchi e nuovi da Selvazzano Dentro (Padova)*, in *Epigraphica*, XLVII, pp. 161-165.
- PETRACCIA LUCERNONI M.F. 1987a, *Nuova iscrizione romana da Praglia (Padova)*, in *Miscellanea greca e romana*, XI, pp. 123-128.
- PETRACCIA LUCERNONI M.F. 1987b, *Rinvenimenti archeologici di epoca romana a Santa Maria di Quarta*, in *Santa Maria di Quarta di Selvazzano (Padova). Testimonianze e ricerche per la storia di una chiesa monastica scomparsa e del suo territorio*, *Selvazzano Dentro 2*, Selvazzano Dentro (PD), pp. 13-22.
- PETTENÒ E. 2017, *Foro*, in *Padova 2017*, pp. 50-51.

- PETTENÒ *et alii* 2013 = PETTENÒ E., CIPRIANO S., DESTRO C., TOSON P., FALESCHINI F., DIDONÈ A. 2013, *Il complesso termale e il teatro di viale Stazione / via degli Scavi. Nuove prospettive di studio*, in *Aquae salutiferae* 2013, pp. 335-359.
- PETTENÒ E., ROSSI C. 2015, *Le necropoli tardo romane di Padova. Dati per una ricostruzione complessa*, in *Le necropoli della media e tarda età imperiale (III-IV secolo d.C.) a Iulia Concordia e nell'arco altoadriatico. Organizzazione spaziale, aspetti monumentali e strutture sociali*, Atti del convegno di studio (Concordia Sagittaria, 5-6 giugno 2014), a cura di F. Rinaldi, A. Vigoni, L'album 20, Rubano (PD), pp. 201-224.
- PETTENÒ E., ROSSI C., VIGONI A. 2015, *Le necropoli di Padova all'epoca di Augusto*, in *Padova 2015*, pp. 129-158.
- PETTENÒ E., VIGONI A. 2009, *Lungo la via Annia: nuove ricerche presso il foro di Iulia Concordia*, in *Annia 2009*, pp. 163-187.
- PETTENÒ E., VIGONI A., *Riscoprire Iulia Concordia. Nuovi dati da vecchi scavi: il fondo Frattina*, L'album 19, Rubano (PD) 2013.
- PEZZATO N. 1988, *Anatomia di un'asta fluviale. Ricognizione subacquea nel fiume Bacchiglione ad ovest di Padova da Bassanello per Voltabrussegana a Tencarola*, in *Una "villa" sul Bacchiglione. Voltabrussegana 1088-1988*, Padova, pp. 53-77.
- PIANO C., CARULLI G.B. 2002, *Sedimentazione e tettonica giurassica nella successione del gruppo del Monte Verzegnis*, in *Memorie della Società Geologica Italiana*, LVII, pp. 115-122.
- PIAZZA M. 1937, s.v. *Trachiti*, in *Enciclopedia Italiana di Scienze, Lettere ed Arti*, XV, p. 133.
- PICCALUGA G. 1974, *Terminus. I segni di confine nella religione romana*, Quaderni di SMSR 9, Roma.
- PICCOLI G. 1977-1978, *Studi recenti sul termalismo e la geologia dei Colli Euganei*, in *Rendiconti dell'Accademia Nazionale dei XL*, s. V, III, pp. 137-143.
- PICCOLI *et alii* 1973 = PICCOLI G., DAL PRÀ A., SEDEA R., BELLATI R., DI LALLO E., CATALDI R., BALDI P., FERRARA G.C. 1973, *Contributo alla conoscenza del sistema idrotermale euganeo-berico*, in *Atti dell'Accademia Nazionale dei Lincei. Memorie. Classe di scienze fisiche, matematiche e naturali*, s. 8, 11,2, pp. 103-133.
- PICCOLI *et alii* 1975 = PICCOLI G., SEDEA R., BELLATI R., DI LALLO E. 1975, *Note illustrative della Carta Geologica dei Colli Euganei alla scala 1:25000*, Padova.
- PICCOLI *et alii* 1980-1981 = PICCOLI G., SEDEA R., BELLATI R., DI LALLO E., MEDIZZA F., GIRARDI A., DE PIERI R., DE VECCHI G., GREGNANIN A., PICCIRILLO E.M., NORINELLI A., DAL PRÀ A. 1980-1981, *Note illustrative della Carta Geologica dei Colli Euganei alla scala 1:25000 - II Edizione*, in *Memorie di Scienze Geologiche*, XXXIV, pp. 523-566.
- Pietre* 2004 = *Pietre e marmi antichi. Natura, caratterizzazione, origine, storia d'uso, diffusione, collezionismo*, a cura di L. Lazzarini, Padova, 2004.
- PIETROGRANDE G. 1881, *Este*, in *NSc*, pp. 15-17.
- PIETROGRANDE G. 1882, *Este*, in *NSc*, pp. 95-101.
- PIETROGRANDE G. 1883a, *Carceri*, in *NSc*, p. 154.
- PIETROGRANDE G. 1883b, *Monselice (provincia di Padova)*, in *NSc*, pp. 193-194.
- PIETROGRANDE G. 1885a, *Este. Relazione dell'ispettore avv. cav. G. Pietrogrande, sopra recenti scoperte epigrafiche dell'agro atestino*, in *NSc*, pp. 7-9.
- PIETROGRANDE G. 1885b, *Este. Relazione dell'ispettore avv. cav. G. Pietrogrande, sopra recenti scoperte epigrafiche del territorio atestino*, pp. 32-33.
- PIETROGRANDE G. 1887, *Este. Nota dell'ispettore cav. G. Pietrogrande*, in *NSc*, p. 55.
- PIETROGRANDE G. 1888a, *Este*, in *NSc*, pp. 611-612.
- PIETROGRANDE G. 1888b, *Monselice*, in *NSc*, p. 673.
- PIETROGRANDE G. 1893, *S. Pietro in Montagnon*, in *NSc*, pp. 60-61.
- PIOVAN S., MOZZI P., ZECCHIN M. 2012, *The interplay between adjacent Adige and Po alluvial systems and deltas in the late Holocene (Northern Italy) / Interactions entre les systèmes fluviaux adjacents et les deltas de l'Adige et du Po durant l'Holocène récent (Italie du Nord)*, in *Géomorphologie : relief, processus, environnement*, 4, pp. 427-440.

- PIRAZZINI C. 2013, *Custodi del fuoco, custodi della casa*, in *Venetkens* 2013, pp. 246-247.
- PODESTÀ ALBERINI C. 1981, *Cremona centro fluviale in età romana*, in *Bollettino storico cremonese*, XXII, pp. 5-19.
- PODINI M. 2016, *Cantieri di scavo archeologico a Reggio Emilia fra il 2010 e il 2015: considerazioni preliminari sulla città romana*, in *Regium@Lepidi* 2016, pp. 123-140.
- POLFER M. 2001, *Coûts relatifs du transport fluvial à l'époque romaine*, in *La Loire et les fleuves de la Gaule romaine et des régions voisines*, a cura di R. Bedon, A. Malissard, *Caesarodunum*, XXXIII-XXXIV, Limoges, pp. 317-329.
- POMEY P. 1997, *Un exemple d'évolution des techniques de construction navale antique: de l'assemblage par ligatures à l'assemblage par tenons et mortaises*, in *Techniques et économie antiques et médiévales: le temps de l'innovation*, Colloque international (C.N.R.S.) (Aix-en-Provence, 21-23 mai 1996), textes réunis par D. Meeks, D. Garcia, *Travaux du Centre Camille Jullian* 21, Paris, pp. 195-203.
- PONTIROLI G. 1974, *Catalogo della sezione archeologica del Museo Civico "Ala Ponzone" di Cremona*, Milano.
- POPPI M. 2006, *Il duomo di Gambarare 1306-2006. Storia - guida*, Venezia sacra 24, Fiesso d'Artico (VE).
- Postumia 1998a = *Optima via. Postumia. Storia e archeologia di una grande strada romana alle radici dell'Europa*, Atti del Convegno Internazionale di Studi (Cremona, 13-15 giugno 1996), a cura di G. Sena Chiesa, E.A. Arslan, Cremona, 1998.
- Postumia 1998b = *Tesori della Postumia. Archeologia e storia intorno a una grande strada romana alle radici dell'Europa*, Catalogo della mostra (Cremona 1998), Milano, 1998.
- POVEDA P. 2014, *Restitution des formes et études hydrostatiques*, in *Arles-Rhône 3. Un chaland gallo-romain du I<sup>er</sup> siècle après Jésus-Christ*, sous la direction de S. Marlier, *Archaeonautica*, 18, Paris, pp. 222-231.
- Poviglio 1990 = *Carta archeologica della provincia di Reggio Emilia. Comune di Poviglio*, s.l., 1990.
- Pozzi 2011 = *Archeologia e tecnica dei pozzi per acqua dalla pre-protostoria all'età moderna*, Atti del convegno (Borgoricco (PD), 11 dicembre 2010), a cura di S. Cipriano, E. Pettenò, *Antichità Altoadriatiche* LXX, Trieste, 2011.
- PRATI L. 2000, *Forlì: l'impianto urbano*, in *Æmilia* 2000, pp. 483-486.
- PRATI L. 2013, *Il problema idrografico. Fiumi, canali, ponti*, in *Forlì* 2013, pp. 13-22.
- PREISER-KAPPELLER J., WERTHER L. c.s., *Connecting Harbours. A comparison of traffic networks across ancient and medieval Europe*, in *Harbours as objects of interdisciplinary research - Archaeology + History + Geoscience. Interdisziplinäre Forschungen zu Häfen von der Römischen Kaiserzeit bis zum Mittelalter*.
- PREVIATO C. 2015a, *Aquileia. Materiali, forme e sistemi costruttivi dall'età repubblicana alla tarda età imperiale*, *Antenor Quaderni* 32, Padova.
- PREVIATO C. 2015b, *Tra monti, fiumi e mare: l'estrazione e il commercio della pietra nella Regio X - Venetia et Histria*, in *Storia e archeologia globale, 2. I pascoli, i campi, il mare. Paesaggi d'altura e di pianura dall'Età del Bronzo al Medioevo*, a cura di F. Cambi, G. De Venuto, R. Goffredo, *Storia e archeologia globale* 2, Bari, pp. 31-49.
- PREVIATO C. c.s., *Le macine*, in *Fondi Cossar*, 2, Scavi di Aquileia.
- PREVIATO et alii 2014 = PREVIATO C., BONETTO J., MAZZOLI C., MARITAN L. 2014, *Aquileia e le cave delle regioni alto-adriatiche: il caso della trachite euganea*, in *Arqueología* 2014, pp. 149-166.
- PREVIATO C., ZARA A. 2014, *Il trasporto della pietra di Vicenza in età romana. Il relitto del fiume Bacchiglione*, in *Marmora*, 10, pp. 59-78.
- PREVIATO C., ZARA A. c.s., *A Database and GIS project about quarrying, circulation and use of stone during the Roman age in Regio X - Venetia et Histria. The case study of the Euganean trachyte*, in *Proceedings of the XI ASMOSIA Conference (Split, May 18-23, 2015)*.
- PRIMON et alii 2012 = PRIMON S., NINFO A., MOZZI P., PIOVAN S., ABBÀ T., *Indagine geoarcheologica di Montegrotto Terme attraverso il telerilevamento*, in *Aquae Patavinae* 2012, pp. 55-74.

- PRIMON S., FURLANETTO P. 2004, *La laguna nord*, in *Geomorfologia 2004*, pp. 346-363.
- PROSDOCIMI A. 1877, *Este*, in *NSc*, pp. 193-197.
- PROSDOCIMI A. 1882, *Este*, in *NSc*, pp. 5-37.
- PROSDOCIMI A. 1886, *Este. Nota del direttore del Museo civico, prof. Alessandro Prosdocimi*, in *NSc*, pp. 66-67.
- PROSDOCIMI A. 1890, *Schiavonia (frazione del comune di Este). Di una stele con iscrizione euganea*, in *NSc*, pp. 51-52.
- PROSDOCIMI A. 1891, *Este. Nuove scoperte nella necropoli atestina presso s. Stefano*, in *NSc*, pp. 175-191.
- PROSDOCIMI A. 1893a, *Fregose (frazione del comune di Monselice). Epigrafi latine appartenenti ad un sepolcro di età romana*, in *NSc*, pp. 57-60.
- PROSDOCIMI A. 1893b, *Este. Nuove scoperte di antichità nell'agro atestino*, in *NSc*, pp. 89-105.
- PROSDOCIMI A. 1893c, *Baone. Scoperta di una stazione litica in Val Calaona*, in *NSc*, p. 106.
- PROSDOCIMI A. 1893d, *Este. Scoperte archeologiche in contrada Beata Vergine della Salute*, in *NSc*, pp. 223-226.
- PROSDOCIMI A. 1896a, *Este. Di un pozzetto romano ad uso di drenaggio e dei sistemi per la conduttura e la conservazione dell'acqua nell'antica Ateste*, in *NSc*, pp. 120-125.
- PROSDOCIMI A. 1896b, *S. Pietro Montagnon*, in *NSc*, pp. 316-318.
- PROSDOCIMI A. 1899, *Este. Nuovo ripostiglio di monete romane scoperto nella Villa del Maino-Bojani, detta il Serraglio*, in *NSc*, pp. 73-76.
- PROSDOCIMI A. 1900a, *Este*, in *NSc*, pp. 76-80.
- PROSDOCIMI A. 1900b, *Saletto di Montagnana*, in *NSc*, pp. 81-82.
- PROSDOCIMI A. 1900c, *Sant'Urbano*, in *NSc*, p. 82.
- PROSDOCIMI A. 1900d, *Monselice*, in *NSc*, pp. 82-83.
- PROSDOCIMI A. 1900e, *Scoperte varie avvenute nel territorio atestino*, in *NSc*, pp. 155-157.
- PROSDOCIMI A. 1900f, *Baone. Avanzi di acquedotto riconosciuti nel territorio del comune*, in *NSc*, pp. 158-159.
- PROSDOCIMI A. 1903a, *Este. Scoperte archeologiche dell'epoca romana*, in *NSc*, pp. 81-84.
- PROSDOCIMI A. 1903b, *Este. Scoperta di monumenti sepolcrali romani*, in *NSc*, pp. 351-352.
- PROSDOCIMI A. 1904, *Saletto di Montagnana*, in *NSc*, pp. 81-82.
- PROSDOCIMI A. 1905, *Este*, in *NSc*, pp. 3-9.
- PROSDOCIMI A. 1906a, *Este. Scoperte di antichità romane*, in *NSc*, pp. 171-175.
- PROSDOCIMI A. 1906b, *S. Pietro Montagnon*, in *NSc*, pp. 176-177.
- PROSDOCIMI ALE. 1948, *Tre sculture provinciali romane del museo civico di Padova*, in *Emporium*, CVII, pp. 61-67.
- PROSDOCIMI ALE. 1978, *Ritrovamenti romani a Padova*, in *AVen*, I, pp. 95-102.
- PROSDOCIMI ALE. 1981, *I monumenti romani di Padova*, in *Padova 1981a*, pp. 249-281.
- PROSDOCIMI A.L. 1965-1966, *Stele paleoveneta patavina con guerriero a cavallo*, in *Atti e Memorie dell'Accademia Patavina di Scienze Lettere e Arti. Parte III, Memorie della Classe di Scienze Morali Lettere ed Arti*, LXXVIII, pp. 196-205.
- PROSDOCIMI A.L. 1972, *Venetico*, in *StEtr*, s. II, XL, pp. 193-245.
- PROSDOCIMI A.L. 1981, *Le stele paleovenete patavine*, in *Padova 1981b*, pp. 25-37.
- PROSDOCIMI A.L. 1988, *La lingua*, in FOGOLARI G., PROSDOCIMI A.L. 1988, *I Veneti antichi. Lingua e cultura*, Il mito e la storia 2, Padova, pp. 221-420.
- PROSDOCIMI A.L., TADIOTTO G. 1981, *Stele figurate e iscrizioni*, in *Padova 1981b*, pp. 297-307.
- PROSDOCIMI B., PACITTI D., MILLO L. 2014, *Montegrotto Terme. Scavi presso il Depuratore*, in *NAVe*, 3, pp. 56-63.
- PROSDOCIMI B., TENCONI M. 2015, *Le olle ad orlo appiattito in Veneto nella prima Età del ferro nel contesto dei rapporti con il Friuli-Venezia Giulia. Studio archeologico e archeometrico*, in *Preistoria e Protostoria del Veneto*, a cura di G. Leonardi, V. Tiné, Studi di preistoria e protostoria 2, Firenze, pp. 937-942.

- PUPILLO D. 1989, *Popolamento e società in età romana nel Veneto meridionale*, Ferrara.
- PUPILLO D. 1990-1991, *Su una epigrafe inedita segnalata nel territorio di Adria*, in *Padusa*, XXVI-XXVII, pp. 349-358.
- PUPILLO D. 1999, *Regio X, Venetia et Histria. Ferrara cum agro*, in *Supplementa Italica*, 17, pp. 121-205.
- Quarries 1984 = *Prehistoric quarries and lithic production*, edited by J.E. Ericson, B.A. Purdy, Cambridge, 1984.
- QUILICI L. 2000, *La via Emilia e le strade collegate. Le infrastrutture*, in *Emilia* 2000, pp. 93-101.
- RADKE G. 1981, *Viae publicae romanae*, Bologna.
- RAEPSAET G. 2016, *Land Transport and Vehicles*, in *A Companion to Science, Technology, and Medicine in Ancient Greece and Rome*, edited by G.L. Irby, II, Blackwell companions to the ancient world, Malden-Oxford-Chichester, pp. 836-853.
- RAMILLI G. 1967a, *Iscrizioni latine inedite di Monselice*, in *Archivio Veneto*, s. V, LXXXII, pp. 5-14.
- RAMILLI G. 1967b, *Una iscrizione funeraria inedita a Bagnolo di Po*, in *Padusa*, III, 2-3, pp. 26-29.
- RAMILLI G. 1974-1975, *Gladiatori a Padova*, in *AquilNost*, XLV-XLVI, cc. 183-192.
- RANZATO A. 1988, *Un contributo allo studio della via Patavium-Acelum (via Aurelia)*, in *QuadAven*, IV, pp. 304-312.
- RAOSS M. 1964-1967, s.v. *locus*, in *Dizionario epigrafico di antichità romane*, a cura di E. De Ruggiero, IV, Roma, pp. 1460-1832.
- Rapporto 2009 = *Parco Regionale dei Colli Euganei. Rapporto sullo Stato dell'Ambiente 2009*, Mezzano (PD), 2009.
- RAVAGNAN G.L. 2003a, *La città romana e tardoantica*, in *Veneto* 2003a, pp. 348-352.
- RAVAGNAN G.L. 2003b, *La città romana e tardoantica*, in *Veneto* 2003a, pp. 432-434.
- RAVAIOLI E. 2011, *La viabilità terrestre*, in *Classe* 2011, pp. 205-209.
- RAVASIO T. 1996, *Ponti e infrastrutture stradali nella Regio VIII attraverso la documentazione epigrafica*, in *Strade romane. Ponti e viadotti*, a cura di L. Quilici, S. Quilici Gigli, Atlante tematico di topografia antica 5, Roma, pp. 165-170.
- Ravenna 1983 = *Ravenna e il porto di Classe. Vent'anni di ricerche archeologiche tra Ravenna e Classe*, a cura di G. Bermond Montanari, Realtà regionale. Fonti e studi 7, Imola (BO), 1983, pp. 65-78.
- Ravenna 2001 = *Ravenna Romana*, a cura di M. Mauro, Archeologia e architettura ravennate 1, Ravenna 2001.
- Ravenna 2004 = *Archeologia urbana a Ravenna. La «Domus dei Tappeti di Pietra». Il complesso archeologico di via D'Azeglio*, a cura di G. Montevecchi, Ravenna, 2004.
- RAVIOLA F. 2015, «Eccellente fra tutte»: *Padova nella Geografia di Strabone*, in *Padova* 2015, pp. 181-191.
- REBECCHI F. 1968, *Contributo allo studio tipologico delle stele funerarie mutinensi*, in *AttiMemModena*, s. X, III, pp. 281-300.
- REBECCHI F. 1972, *Considerazioni sulle stele di tipo corniciato, in occasione di un nuovo rinvenimento*, in *AttiMemModena*, s. X, VII, pp. 181-210.
- REBECCHI F. 1977, *Sarcofagi cispadani di età imperiale romana. Ricerche sulla decorazione figurata, sulla produzione e sul loro commercio*, in *RM*, 84, pp. 107-158.
- REBECCHI F. 1978, *I sarcofagi romani dell'arco adriatico*, in *Aquileia e Ravenna*, Atti dell'VIII settimana di studi aquileiesi (Aquileia, 23 maggio-1 aprile 1977), Antichità Altoadriatiche XIII, Udine, pp. 201-258.
- REBECCHI F. 1986, *La stele dei Flavolei da Mortizzuolo di Mirandola*, in *Miscellanea* 1986, pp. 165-173.
- REDDITI S. 1997, *Carta archeologica di Montegrotto*, in *Montegrotto* 1997, pp. 34-43.
- Regio VIII 2006 = *Regio VIII. Luoghi, uomini, percorsi dell'età romana in Emilia-Romagna*, a cura di F. Lenzi, Roman itineraries 1, Bologna-San Giovanni in Persiceto (BO), 2006.
- Regium@Lepidi 2016 = *Regium@Lepidi 2200. Archeologia e nuove tecnologie per la ricostruzione di Reggio Emilia romana*, a cura di M. Forte, Ricerche. Series maior 6, Bologna, 2016.

- RENZULLI A., CAPEDE S. 2001, *Le trachiti dei Colli Euganei utilizzate nei basolati di epoca romana: un contributo alla conoscenza di antiche rotte commerciali*, in *Notiziario AIAR*, 2, pp. 28-29.
- RENZULLI *et alii* 1999 = RENZULLI A., ANTONELLI F., SANTI P., BUSDRAGHI P., LUNI M., *Provenance determination of lava flagstones from the roman "via consolare Flaminia" pavement (central Italy) using petrological investigations*, in *Archaeometry*, 41 (1999), pp. 209-226.
- RENZULLI *et alii* 2002a = RENZULLI A., SANTI P., NAPPI G., LUNI M., VITALI D. 2002, *Provenance and trade of volcanic rock millstones from Etruscan-Celtic and Roman archaeological sites in Central Italy*, in *European Journal of Mineralogy*, 14, pp. 175-183.
- RENZULLI *et alii* 2002b = RENZULLI A., SANTI P., SERRI G., LUNI M. 2002, *The Euganean trachyte flagstones ("basoli") used by the Romans along the mid-Adriatic coast (Marche, central Italy): an archaeometric study*, in *Periodico di Mineralogia*, 71, s.i. *Archaeometry and Cultural Heritage*, pp. 189-201.
- Ricerca 1996 = *La ricerca archeologica di superficie in area padana*, Atti del Workshop (Villadose, 1 ottobre 1994), a cura di E. Maragno, Stanghella (PD), 1996.
- RIEDEL A. 1949-1950, *Geologia degli Euganei nord-occidentali*, in *Memorie del Museo Civico di Storia Naturale di Verona*, II, pp. 107-124.
- RIERA I. 2001, *Asolo. Nuovi dati sull'impianto termale*, in *QuadAven*, XVII, pp. 35-42.
- RIGOBELLO R. 1967, *Reperti archeologici nella zona di Lendinara*, in *Padusa*, III, pp. 3-8.
- RIGONI M. 1987a, *Vicenza*, in *Veneto 1987b*, pp. 107-133.
- RIGONI M. 1987b, *La città romana: aspetti archeologici*, in *Vicenza 1987*, pp. 159-188.
- RIGONI M. 1998, *Vicenza*, in *Postumia 1998b*, pp. 460-466.
- RIGONI M. 2004, *Il teatro romano di Berga*, in *I palazzi Gualdo di Vicenza*, Costabissara (VI), pp. 235-252.
- Rimini 1995 = *Pro Poplo Arimense*, Atti del Convegno internazionale (Rimini, ottobre 1993), a cura di A. Calbi, G. Susini, Epigrafia e antichità 14, Faenza (RA), 1995.
- Rimini 2006 = *Rimini e l'Adriatico nell'età delle guerre puniche*, Atti del Convegno Internazionale di Studi (Rimini, Musei Comunali, 25-27 marzo 2005), a cura di F. Lenzi, *Archeologia dell'Adriatico 2*, Bologna, 2006.
- RIMONDINI G. 2014, *Il Ponte di Rimini. Un tesoro d'arte e di storia*, in *Ariminum*, XXI, 2, pp. 13-15.
- Riuso 2012 = *Riuso di monumenti e reimpiego di materiali antichi in età postclassica: il caso della Venetia*, Atti della XLII settimana di studi aquileiesi (12-13 maggio 2011), a cura di G. Cuscito, *Antichità Altoadriatiche LXXIV*, Trieste, 2012.
- ROBINO M.T.A. 2008, *Alcune note sulla viabilità di Adria*, in *Edilizia pubblica e privata nelle città romane*, a cura di L. Quilici, S. Quilici Gigli, *Atlante tematico di topografia antica 17*, Roma, pp. 7-19.
- ROBINO M.T.A. 2009, *Edilizia privata ad Adria. Alcune considerazioni*, in *Intra illa moenia domus ac Penates (Liv. 2, 40, 7). Il tessuto abitativo nelle città romane della Cisalpina*, Atti delle giornate di studio (Padova, 10-11 aprile 2008), a cura di M. Annibaletto, F. Ghedini, *Antenor Quaderni 14*, Roma, pp. 41-51.
- ROBINO M.T.A., PALTINER S., SMOQUINA E. 2009, *Scavi dell'Università di Pavia a San Cassiano di Crespino (Ro). Un complesso abitativo etrusco nella chora di Adria*, in *FOLD&R*, 157, pp. 1-23.
- RODOLICO F. 1953, *Le pietre delle città d'Italia*, Firenze.
- RONCUZZI A. 1992, *Topografia di Ravenna antica: le mura*, in *XXXIX corso di cultura sull'arte ravennate e bizantina. Seminario Internazionale di Studi su «Aspetti e problemi di archeologia e storia dell'arte della Lusitania, Galizia, e Asturie tra Tardoantico e Medioevo» (Ravenna, 6-12 aprile 1992)*, Ravenna, pp. 691-742.
- ROSADA G. 1978, *Tre stele funerarie inedite*, in *Annali della Facoltà di Lettere e Filosofia dell'Università degli studi di Padova*, III, pp. 195-209.
- ROSADA G. 1979, *I fiumi e i porti nella Venetia orientale: osservazioni intorno ad un famoso passo pliniano*, in *AquilNost*, L, cc. 173-256.
- ROSADA G. 1980, *Portus Aedro - Vallonga (Padova)*, in *AVen*, III, pp. 69-96.



- ROSADA G. 1984, *Funzione e funzionalità della Venetia romana: terra, mare, fiumi come risorse per un'egemonia espansionistica*, in *Misurare la terra* 1984a, pp. 22-37.
- ROSADA G. 1990a, *Mura, porte e archi nella Decima Regio: significati e correlazioni areali*, in *Città* 1990, pp. 365-409.
- ROSADA G. 1990b, *La direttrice endolagunare e per acque interne nella decima regio maritima: tra risorsa naturale e organizzazione antropica*, in *Venetia* 1990, pp. 153-182.
- ROSADA G. 1992a, *Insedimenti "interni" ed "esterni" nel territorio polesano di epoca romana*, in *AquilNost*, LXIII, cc. 105-122.
- ROSADA G. 1992b, *Tecnica stradale e paesaggio nella decima regio*, in *Strade* 1992, pp. 39-50.
- ROSADA G. 1993, *Scultura romana*, in *Il Museo di Torcello. Bronzi, ceramiche, marmi di età antica. Catalogo*, a cura di G. Fogolari, Venezia, pp. 133-152.
- ROSADA G. 1997, *Materiali e tecniche edilizie romane nella Decima Regio*, in *HistriaAnt*, 3, pp. 69-75.
- ROSADA G. 1999, *La viabilità nella X regio (Venetia et Histria). Strade di collegamento e strade di sfruttamento territoriale*, in *Journal of Ancient Topography*, IX, pp. 81-106.
- ROSADA G. 2000a, *L'ambiente asolano*, in *Asole* 2000, pp. 19-22.
- ROSADA G. 2000b, *La via Aurelia ad Asolo*, in *Asole* 2000, pp. 94-96.
- ROSADA G. 2002, *La viabilità tra decima regio, Reatia e Noricum come sistema territoriale*, in *Archäologie* 2002, pp. 46-55.
- ROSADA G. 2010, *Per discutere infine di una antica strada*, in *Annia* 2010, pp. 129-141.
- ROSADA G., BONETTO J. 1995, *L'Arzeron della Regina: assetto territoriale e sistema idraulico-viario a nord ovest di Padova*, in *Bonifica* 1995, pp. 17-36.
- ROSADA G., BRESSAN M. 2008, *Gli antichi segni territoriali della Saccisica romana*, in *Saccisica* 2008, pp. 31-43.
- ROSADA G., TURCHETTO J. 2008, *La questione dell'assetto agrario e dello sfruttamento delle risorse nella Val Belluna romana*, in *Cisalpina* 2008, pp. 501-519.
- ROSSETTO F. 2002, *Il monselicense in età preromana*, in *Monselice* 2002, pp. 12-16.
- ROSSI C. 2014, *Le necropoli urbane di Padova romana*, *Antenor Quaderni* 30, Padova.
- ROSSI C. 2016, *La realtà funeraria dei centri veneti romanizzati. L'evoluzione del funus tra fasi storiche e cambiamenti socio-economici*, in *Il funerario in Friuli e nelle regioni contermini tra l'età del ferro e l'età tardoantica/The Funerary in Friuli and surrounding Regions between Iron Age and Late Antiquity*, Atti del Convegno Internazionale/Proceedings of the International Conference (San Vito al Tagliamento, 14 febbraio 2013), a cura di/edited by T. Cividini, G. Tasca, BAR international series 2795, Oxford, pp. 163-182.
- ROSSI C. 2017, *Il mondo dei morti: le necropoli*, in *Padova* 2017, pp. 36-37.
- ROSSI M.F. 2001-2002, *Caratterizzazione petrografica di reperti lapidei del Museo Naturalistico ed Archeologico di Vicenza*, tesi di laurea, Università degli studi di Padova, rel. prof.ssa L. Baccelle, dott. C. Mazzoli.
- ROSSO A. 1982, *Archeologia Subacquea - Il Bacchiglione. Un letto pieno di sorprese*, in *AViva*, 8, pp. 54-61.
- ROSSO A. 1987, *Introduzione all'archeologia delle acque. Il rilevamento di manufatti sommersi*, *Portonone* 1987.
- ROSTOVITZEFF M. 2003, *Storia economica e sociale dell'Impero romano. Nuova edizione accresciuta di testi inediti*, a cura di A. Marcone, Biblioteca aperta, Milano.
- ROUSSE C. 2006, *La navigation fluviale et endolagunaire en Italie du Nord à l'époque romaine. Aménagements des cours d'eau et représentations cartographiques : perspectives de recherche*, in *Les routes de l'Adriatique antique. Géographie et économie / Putovi antičkog Jadrana. Geografija i gospodarstvo*, Actes de la Table ronde (Zadar, 18-22 septembre 2001) / Rodovi s Okruglog stola (Zadru, 18-22 rujna 2001), textes reunis par S. Čače, A. Kurilić, F. Tassaux, *Memoires Ausonius éditions* 17, Bordeaux-Zadar, pp. 137-148.
- Rubiera 1984 = *Carta archeologica della provincia di Reggio Emilia. Comune di Rubiera*, s.l., 1984.

- RUSSELL B. 2011, *Lapis transmarinus: stone-carrying ships and the maritime distribution of stone in the Roman empire*, in *Maritime Archaeology and Ancient Trade in the Mediterranean*, Proceedings of the 2008 OCMA Conference (Madrid), edited by D.J. Robinson, I Wilson, Oxford Centre for maritime archaeology monographs 6, Oxford, pp. 139-156.
- RUSSELL B. 2013, *The Economics of the Roman Stone Trade*, Oxford studies on the Roman economy, Oxford.
- RUTA M., DE MIN M. 1978, *Notiziario. Padova, via Patriarcato*, in *AquilNost*, XLIX, c. 251.
- RUTA A., TUZZATO S., ZANOVELLO P. 2009 (a cura di), *Indagine archeologica nell'anfiteatro di Padova. Saggio 2007*, in *QuadAVen*, XXV, pp. 20-25.
- RUTA SERAFINI M.A. 1980, *Notiziario. Villa del Bosco*, in *AquilNost*, LI, cc. 403-404.
- RUTA SERAFINI A. 2002, *L'archeologia urbana: nuovi dati*, in *Padova 2002*, pp. 57-73.
- RUTA SERAFINI A. 2003, *Padova: gli scavi recenti*, in *I Veneti dai bei cavalli*, a cura di L. Malnati, M. Gamba, Treviso, p. 96.
- RUTA SERAFINI A. 2005 (a cura di), *Este: il santuario orientale in località Meggiaro*, in *Depositi votivi e culti dell'Italia antica dall'età arcaica a quella tardo-repubblicana*, Atti del Convegno di Studi (Perugia, 1-4 giugno 2000), a cura di A. Comella, S. Mele, Bibliotheca archaeologica 16, Bari, pp. 445-472.
- RUTA SERAFINI A. 2013, *Alla riva che non ha sole, alla riva delle tenebre*, in *Venetkens 2013*, pp. 93-97.
- RUTA SERAFINI A., BALISTA C. 1999, *Oderzo: verso la formazione della città*, in *Protostoria e storia del "Venetorum angulus"*, Atti del XX convegno di Studi Etruschi e Italici (Portogruaro-Quarto d'Altino-Este-Adria, 16-19 ottobre 1996), Pisa-Roma, pp. 73-90.
- RUTA SERAFINI *et alii* 2004 = RUTA SERAFINI A., CATTANEO P., MICHELINI P., MARCASSA P. 2004, *Padova, area tra via S. Chiara e riviera Ruzzante (Questura)*, in *QuadAVen*, XX, pp. 25-30.
- RUTA SERAFINI *et alii* 2007 = RUTA SERAFINI A., BALISTA C., CAGNONI M., CIPRIANO S., MAZZOCCHIN S., MELONI F., ROSSIGNOLI C., SAINATI C., VIGONI A. 2007, *Padova, fra tradizione e innovazione*, in *Cisalpina 2007*, pp. 67-83.
- RUTA SERAFINI A., MICHELINI P. 1996, *Lo scavo archeologico di Palazzo Zabarella*, in CAGNONI G., DI MAURO A., MAFFEI M., RUTA SERAFINI A., MICHELINI P. 1996, *Palazzo Zabarella*, Padova, pp. 7-17.
- RUTA SERAFINI A., SAINATI C. 2005 (a cura di), *Strutture perifluviali presso palazzo "ex de Claricini" in via Cesarotti 10 a Padova*, in *QuadAVen*, XXI, pp. 24-37.
- RUTA SERAFINI A., SAINATI C., VIGONI A. 2006 (a cura di), *Lo scavo urbano pluristratificato di Piazza Castello n. 18 a Padova*, in *QuadAVen*, XXII, pp. 151-167.
- RUTA SERAFINI A., SALERNO R. 2006 (a cura di), *Este: la strada e l'approdo fluviale dell'età del ferro di via Principe Umberto*, in *QuadAVen*, XXII, pp. 26-33.
- RUTA SERAFINI A., STRINO V., LELLI P. 1998, *Este. Lo scavo nell'area dell'Ospedale Civile. Nota preliminare*, in *QuadAVen*, XIV, pp. 11-23.
- RUTA SERAFINI A., TIRELLI M. 2004, *Dalle origini all'alto medioevo: uno spaccato urbano di Oderzo dallo scavo dell'ex stadio*, in *QuadAVen*, XX, pp. 135-152.
- S.A. 1967 = *Un'urna cineraria di Gorgo Spino*, in *Padusa*, III, 1 (1967), p. 35.
- S.A. 1968 = *Ritrovata una lapide romana*, in *Padusa*, IV, 1 (1968), p. 25.
- SABATO P. 1999, *A proposito del portus Brundulum*, in *Città 1999*, pp. 7-16.
- SACCHI F. 2012, *Mediolanum e i suoi monumenti dalla fine del II secolo a.C. all'età severiana*, *Contributi di archeologia* 6, Milano.
- Saccisica 2008* = *Archeologia in Saccisica*, a cura di P. Zatta, Padova, 2008.
- SAINATI C. 2013, *La sacralità del confine: i segni*, in *Venetkens 2013*, pp. 224-225.
- SAINATI C., ANTONELLO I. 2009, *Strutture tardo romane ed altomedievali dallo scavo di via San Canziano 9, a Padova*, in *QuadAVen*, XXV, pp. 26-30.
- SALERNO R. 2011, *Il pozzo del santuario orientale di Este tra IV e II secolo a.C.*, in *Pozzi 2011*, pp. 53-66.
- SALERNO R., MEDAS E. 2003, *La nave in lamina bronzea con dedica votiva del santuario orientale di Este*, in *QuadAVen*, XIX, pp. 133-147.
- SALVINI M. 2009, *Ancona: scavi urbani, il porto*, in *Omaggio 2009*, pp. 531-559.

- SALZANI L. 2010, *La necropoli di Narde a Fratta Polesine. Ricerche nell'area sepolcrale di Narde II*, in *Frattesina* 2010, pp. 21-33.
- SANDON G. 2005, *La tutela e la valorizzazione: storia e problemi*, in *Euganei* 2005, pp. 386-415.
- SANDRINI G.M. 1998, *Concordia Sagittaria (Ve)*, in *Bonifiche* 1998, pp. 113-128.
- SANDRINI G.M. 2001, *Le infrastrutture commerciali*, in *Concordia* 2001, pp. 188-192.
- SANESI L. 1990-1991, *Il Polesine in età romana in base ai recenti scavi condotti ad Adria, Corte Cavanella di Loreo e Runzi*, in *Padusa*, XXVI-XXVII, pp. 291-305.
- SANESI MASTROCINQUE L. 1983, *Appunti preliminari sull'insediamento di Corte Cavanella (Loreo - Rovigo) e la mansio Fossis: un problema topografico alla luce degli scavi 1983*, in *AVen*, VI, pp. 83-92.
- SANESI MASTROCINQUE L. 1984a, *L'insediamento di Corte Cavanella (Loreo-Rovigo). Campagna di scavo 1984*, in *AVen*, VII, pp. 191-198.
- SANESI MASTROCINQUE L. 1984b, *L'insediamento romano di Corte Cavanella (Loreo)*, in *Misurare la terra* 1984a, pp. 109-116.
- SANESI MASTROCINQUE L. 1984c, *Corte Cavanella - Loreo (Rovigo) - Insediamento romano con canali*, in *AquilNost*, LV, cc. 275-278.
- SANESI MASTROCINQUE L. 1985a, *Rovigo. L'insediamento romano di Corte Cavanella (Loreo). Rapporto preliminare*, in *QuadAVen*, I, pp. 11-23, 27-28.
- SANESI MASTROCINQUE L. 1985b, *Notiziario. L'insediamento romano in Corte Cavanella di Loreo (Rovigo)*, in *AquilNost*, LVI, cc. 462-464.
- SANESI MASTROCINQUE L. 1987a, *L'insediamento di Corte Cavanella di Loreo*, in *Veneto* 1987b, pp. 291-300.
- SANESI MASTROCINQUE L. 1987b, *Notiziario archeologico. Provincia di Rovigo. Campagne di scavo nel Polesine*, in *AquilNost*, LVIII, cc. 413-420.
- SANESI MASTROCINQUE *et alii* 1986 = SANESI MASTROCINQUE L., BONOMI S., D'ABRUZZO M., TONIOLO A. 1986, *L'insediamento romano di Corte Cavanella di Loreo*, in *Polesine* 1986, pp. 237-257.
- SANTALLIER *et alii* 2002 = SANTALLIER D., CARON V., GISCLON J.-L., JAUTÉE É., RANTSORDAS S. 2002, *Les qualités mécaniques des matériaux lithiques utilisés pour la confection du matériel de broyage et de mouture. Réflexions préliminaires*, in *Moudre et Broyer. L'interprétation fonctionnelle de l'outillage de mouture et de broyage dans la Préhistoire et l'Antiquité*, I. Méthodes. Pétrographie, chimie, tracéologie, expérimentation, ethnoarchéologie, Actes de la Table Ronde internationale (Clermont-Ferrand, 30 novembre-2 décembre 1995), ouvrage dirigé par H. Procopiou, R. Treuil, Paris, pp. 15-29.
- SANTI *et alii* 2003 = SANTI P., ANTONELLI F., RENZULLI A., PENSABENE P. 2003, *Leucite phonolite millstones from the Orvieto production centre: new data and insights into the Roman trade*, in *Periodico di Mineralogia*, 73, pp. 57-69.
- SANTI *et alii* 2000 = SANTI P., RENZULLI A., NAPPI G., LUNI M., VITALI D., *Studio archeometrico delle macine del sito etrusco-celtico (IV-III sec. a.C.) di Monte Bibele (Emilia Romagna) e del sito romano (II sec. a.C.-VI sec. d.C.) di Fossombrone (Marche)*, in *Atti del I congresso nazionale di archeometria* (Verona, 2-4 dicembre 1999), Bologna 2000, pp. 209-223.
- SANTI *et alii* 2006 = SANTI P., RENZULLI A., SERRI G., LUNI M. 2006, *Verso la realizzazione di una banca-dati delle pietre utilizzate per pavimentare la via Flaminia: studio petro-archeometrico del basolato di Oriculum (Terni)*, in *Archeometria del costruito. L'edificato storico: materiali, strutture e rischio sismico*, Atti del convegno nazionale di Archeometria (Ravello 6-7 febbraio 2003), a cura di G.M. Crisci e C. Gattuso, Scienze e materiali del patrimonio culturale 9, Bari, pp. 223-230.
- SANTI P., RENZULLI A. 2006, *Italian volcanoes as landmarks for the spreading of trade networks during the Etruscan and roman periods: the millstones and flagstones case study*, in «Acta Vulcanologica», 18, s.i. *Volcanology and surroundings: technical and scientific inter-changes between volcanology and other disciplines*, pp. 133-140.
- Sant'Ilario* 1989 = *Sant'Ilario d'Enza. L'età della colonizzazione etrusca. Strade villaggi sepolcreti*, a cura di G. Ambrosetti, R. Macellari, L. Malnati, *Archaeologica Regiensia* 3, Reggio Emilia, 1989.

- SANTILLO R. 1996, *Il "saxum ingentem" a Ravenna a copertura del Mausoleo di Teodorico*, in *OpRom*, XX, pp. 105-133.
- SANTOCCHINI GERG S. 2009, *Ultimi dati dalla necropoli orientale di Mutina: i monumenti iscritti, in Opinione pubblica e forme di comunicazione a Roma: il linguaggio dell'epigrafia*, Atti del Colloquio AIEGL - Borghesi 2007, a cura di M.G. Angeli Bertinelli, A. Donati, Epigrafia e antichità 27, Faenza (RA), pp. 361-375.
- SANTORO BIANCHI S. 1983, *Urbanistica romana delle città d'altura in Emilia-Romagna*, in *Studi sulla città antica. L'Emilia Romagna*, Studia archaeologica 27, Roma, pp. 175-209.
- SANTORO BIANCHI S. 2005, *La ceramica grigia padana*, in *La ceramica e i materiali di età romana. Classi, produzioni, commerci e consumi*, a cura di D. Gandolfi, Quaderni della Scuola interdisciplinare delle metodologie archeologiche 2, Bordighera (IM), pp. 105-114.
- SARABIA BAUTISTA J. 2017, *L'acqua come elemento generatore dei paesaggi storici nella pianura sud-orientale dei Colli Euganei*, in *Este 2017*, pp. 69-88.
- SARACINO M., MARITAN L., MAZZOLI C. 2014, *Ceramic technology between the Final Bronze Age and the First Iron Age in NE Italy: The case of Oppeano (Verona)*, in *Craft and science: International perspectives on archaeological ceramics*, edited by M. Martín-Torres, UCL Qatar Series in Archaeology and Cultural Heritage 1, Doha, pp. 91-100.
- SARTORI A. 1970, *Regesto di S. Giustina*, in *La basilica di Santa Giustina. Arte e storia*, Castelfranco Veneto (TV), pp. 429-471.
- SARTORI A. 1994, *Guida alla sezione epigrafica delle raccolte archeologiche di Milano*, Milano.
- SARTORI F. 1964, *Industria e artigianato nel Veneto romano*, in *Atti dell'assemblea del 14 giugno 1964 della Deputazione di Storia Patria per le Venezie*, Padova, pp. 13-46.
- SARTORI F. 1977, *Il Collegium Fabrum in un nuovo testo epigrafico patavino*, in *Athenaeum*, n.s., LV, pp. 406-414.
- SARTORI F. 1977-1978, *Epigraphica Patavina minima*, in *Atti e Memorie dell'Accademia Patavina di Scienze Lettere e Arti. Parte III, Memorie della Classe di Scienze Morali Lettere ed Arti*, XC, pp. 217-224.
- SARTORI F. 1981, *Padova nello stato romano dal sec. III a. C. all'età diocleziana*, in *Padova 1981a*, pp. 97-189.
- SASSATELLI G. 2013, *I Veneti e l'Etruria padana*, in *Venetkens 2013*, pp. 119-131.
- SAUMAGNE CH. 1928-1929, *Vestiges de la colonie de C. Gracchus à Carthage*, in *BAParis*, pp. 648-664.
- SCARFÌ B.M., *Stele a disco*, in *Arte 1965*, p. 158.
- SCARFÌ B.M. 1969-1970, *Altino (Venezia). Le iscrizioni funerarie romane provenienti dagli scavi 1965-1969 e da rinvenimenti sporadici*, in *Atti Venezia*, CXXVIII, pp. 207-289.
- SCARFÌ B.M. 1972, *Stele paleoveneta proveniente da Altino (Venezia)*, in *StEtr*, s. II, XL, pp. 189-192.
- SCARFÌ B.M., TOMBOLANI M. 1985, *Altino Preromana e Romana*, Quarto d'Altino (VE).
- SCHIAVINATO G. 1944, *Studio chimico-petrografico dei Colli Euganei*, in *Memorie dell'Istituto Geologico dell'Università di Padova*, XV, pp. 1-62.
- SCHIAVINATO G. 1950, *La provincia magmatica del Veneto sud-occidentale*, in *Memorie dell'Istituto Geologico dell'Università di Padova*, XVII, pp. 1-40.
- SCHIFONE C. 1992, *Civici Musei di Pavia. Il Museo archeologico. Guida*, Pavia.
- SCHLARB A. 1961, *Morphologische Studien in den Euganeen*, in *Frankfurter Geographische Hefte*, 37, pp. 171-199.
- SCOMAZZETTO P., SERNAGIOTTO M. 1877, *Asolo*, in *NSc*, pp. 235-240.
- SCOMAZZETTO P. 1881, *Asolo*, in *NSc*, pp. 205-213.
- SCOTTON M.A. 1994 (a cura di), *Catalogo*, in *Padova 1994a*, pp. 121-203.
- SCUDERI R. 2002, *I ceti intermedi nella Transpadana centrale: Ticinum, Novaria, Vercellae nei primi secoli dell'impero*, in *Ceti medi in Cisalpina*, Atti del Colloquio Internazionale (Milano, 14-16 settembre 2000), a cura di A. Sartori, A. Valvo, Milano, pp. 253-268.
- SEBASTIANI S. 2004, *Città antiche in Italia. Ancona*, Roma<sup>2</sup> (I ed. 1996).
- SENA CHIESA G. 1960, *Le stele funerarie a ritratti di Altino*, in *Memorie dell'Istituto Veneto di Scienze, Lettere ed Arti. Classe di scienze morali e lettere*, XXXIII, 1, pp. 3-77.

- SI = PAIS H. (= E.) 1888, *Corporis Inscriptionum Latinarum Supplementa Italica I, Addimenta ad vol. V, Galliae Cisalpinae*, Romae.
- SILIPRANDI O. 1940, *Reggio Emilia. Resti di lastricato stradale d'età romana, e di manufatti diversi lungo la via Emilia, entro la cinta urbana*, in *NSc*, pp. 304-311.
- SIMIONI A. 1968, *Storia di Padova dalle origini alla fine del secolo XVIII*, Padova.
- SORBINI L., ZORZIN R. 1990, *Paleoidrografia della pianura circostante il fiume Adige*, in *Il fiume Adige. Stato delle conoscenze e problematiche gestionali*, Atti del convegno (Verona, 6-7-8 aprile 1989), S. Giovanni Lupatoto (VR), pp. 105-122.
- STARK M. 1906, *Gauverwandschaft der Euganeen Gesteine*, in *Mineralogische und petrographische Mitteilungen*, 25, pp. 319-334.
- STARK M. 1908, *Geologisch-petrographische Aufnahme der Euganeen*, in *Mineralogische und petrographische Mitteilungen*, 27, pp. 399-588.
- STARK M. 1912, *Beiträge zum geologisch-petrographischen Aufbau der Euganeen und zur Lakolithenfrage*, in *Mineralogische und petrographische Mitteilungen*, 31, pp. 1-80.
- STARK M. 1936, *Tiefengesteinsgebiete im Zentrum der Euganeen*, in *Neues Jahrbuch für Mineralogie, Geologie und Paläontologie*, 71, pp. 363-457.
- STARK M. 1942-1943, *Basische Gesteine der Euganeen*, in *Tschermaks mineralogische und petrographische Mitteilungen*, 54-55, pp. 123-177, 277-372, 137-192, 213-270.
- STARK M. 1952, *Andesitische Gesteine nebst lamprophyrischen Felsarten der Euganeen*, in *Neues Jahrbuch für Mineralogie, Geologie und Paläontologie*, 83, pp. 151-312.
- STEL F., GIAIOTTI D. 2015, *Ipotesi sull'alluvione del 589 d.C.*, in *Archeologia fluviale 2015*, pp. 66-67.
- STORCHI P. 2009, *Proposte per l'identificazione di edifici per spettacolo a Regium Lepidi*, in *Orizzonti*, X, pp. 131-135.
- STORCHI P. 2016a, *Edifici per spettacoli a Regium Lepidi. Alcune proposte per la loro identificazione*, in *Regium@Lepidi 2016*, pp. 141-151.
- STORCHI P. 2016b, *La viabilità nella pianura reggiana in età romana: alcuni elementi di riflessione*, in *Sc. Ant.*, 22, 1, pp. 65-77.
- Strade 1992 = Tecnica stradale romana*, a cura di L. Quilici, S. Quilici Gigli, Atlante tematico di topografia antica 1, Roma, 1992.
- Strade 1994 = Strade romane. Percorsi e infrastrutture*, a cura di L. Quilici, S. Quilici Gigli, Atlante tematico di topografia antica 2, Roma, 1994.
- Strade 2004 = Le strade dell'Italia romana*, Guide cultura, Milano.
- STRANGE J. 1768, *De' monti colonnari e d'altri fenomeni vulcanici dello Stato Veneto*, Milano.
- STRATICO S. 1795, *Dell'antico teatro di Padova*, Padova.
- Strutture 2001 = Strutture portuali e rotte marittime nell'Adriatico di età romana*, Atti della XXIX settimana di studi aquileiesi (20-23 maggio 1998), a cura di C. Zaccaria, Antichità Altoadriatiche XLVI, Trieste-Roma, 2001.
- STUCCHI S. 1945, *Le difese romane alla porta orientale d'Italia e il Vallo delle Alpi Giulie*, in *Aevum*, XIX, pp. 342-356.
- Studi 1956 = Studi in onore di Aristide Calderini e Roberto Peribeni*, III, Milano, 1956.
- Studi 2005 = Studi di archeologia in memoria di Liliana Mercado*, a cura di M. Sapelli Ragni, Torino, 2005.
- SUSINI G. 1960, *Il lapidario greco e romano di Bologna e Supplementum Bononiense ad C.I.L.*, XI, in SUSINI G., PINCELLI R., *Il lapidario*, Bologna, pp. V-XV, 1-194.
- SUSINI G. 1973-1974, *Interpretazioni e deperimento di un'iscrizione antica: l'esempio del milliaro di Campiano*, in *ArchCl*, 25-26, pp. 713-717.
- TAGLIAFERRO C. 2002, *Monumento funerario dei Volumnii*, in *Monselice 2002*, p. 25.
- TAGLIAFERRO C. 2013, *Ateste. Indicatori forensi*, in *NAVe*, 2, pp. 177-182.
- TAGLIAFERRO C. 2015a, *Elementi per la forma urbis di Ateste*, in *Euganei 2015*, pp. 203-215.
- TAGLIAFERRO C. 2015b, *L'organizzazione viaria urbana di Ateste*, in *AVen*, XXXVIII (2015), pp. 53-61.

- TAGLIAFERRO C., BUSON S. 2011, *Pozzi di... scienza: i pozzi di Ateste tra protostoria ed età romana*, in *Pozzi 2011*, pp. 225-229.
- TAMARO FORLATI, FORLATI, BARBIERI 1956 = TAMARO FORLATI B., FORLATI, BARBIERI F., *Il Duomo di Vicenza. Ritrovamenti e scoperte. L'architettura della fabbrica. Le opere d'arte*, Vicenza 1956.
- TAMASSIA A.M. 1976, *Il commercio delle pietre nel mantovano in età romana*, in *Atti del III convegno archeologico benacense* (Cavriana, 5 ottobre 1975), *AnnBenac*, 3, pp. 127-134.
- TAMASSIA A.M. 1984, *Mantova*, in *Archeologia urbana in Lombardia. Valutazione dei depositi archeologici e inventario dei vincoli*, Catalogo della mostra (Como, 1984), Modena, pp. 116-124.
- TAMASSIA A.M. 1987, *Mantova, Piazza Sordello. Resti di strada romana*, in *NotALomb*, p. 191.
- TAMBURRINO E. 2017, *De navigiis, riveriis et restariis. Le acque e il loro sfruttamento nell'area nord-est dei Colli Euganei. Un'analisi delle testimonianze archivistiche e documentarie di età medievale*, in *Este 2017*, pp. 201-219.
- TENCONI et alii 2013 = TENCONI M., MARITAN L., LEONARDI G., PROSDOCIMI B., MAZZOLI C. 2013, *Ceramic production and distribution in North-East Italy: Study of a possible trade network between Friuli Venezia Giulia and Veneto regions during the final Bronze Age and early Iron Age through analysis of peculiar "flared rim and flat lip" pottery*, in *Applied Clay Science*, 82, pp. 121-134.
- Terminavit 2005 = "Terminavit Sepulcrum". *I recinti funerari nelle necropoli di Altino*, Atti del convegno (Venezia, 3-4 dicembre 2003), a cura di G. Cresci Marrone, M. Tirelli, Studi e ricerche sulla Gallia Cisalpina 19, Roma, 2005.
- Territorio 1973 = *Il territorio veronese in età romana*, Atti del convegno (22-24 ottobre 1971), Verona 1973.
- Tipologia 1992 = *Tipologia di insediamento e distribuzione antropica nell'area veneto-istriana dalla protostoria all'alto medioevo*, Atti del Seminario di studio (Asolo, 3-5 novembre 1989), Monfalcone (GO), 1992.
- TIRELLI M. 1982a, *Cinque stele funerarie provenienti dagli scavi di Altino 1981*, in *AVen*, V, pp. 135-142.
- TIRELLI M. 1982b, *Altino (Venezia): "Le Brustolade", scavi 1982*, in *AVen*, V, pp. 239-242.
- TIRELLI M. 1983a, *Notiziario. Este (Padova)*, in *AquilNost*, LIV, cc. 345-346.
- TIRELLI M. 1983b, *Notiziario. Altino (Venezia) - Scavo della necropoli "Le Brustolade"*, in *AquilNost*, LIV, cc. 350-351.
- TIRELLI M. 1984a, *Indagine interdisciplinare in terreno Capodaglio a Este (Padova). I - Saggi archeologici*, in *AVen*, VII, pp. 115-126.
- TIRELLI M. 1984b, *Notiziario. Oderzo (Treviso) - via Mazzini*, in *AquilNost*, LV, cc. 278-279.
- TIRELLI M. 1985a, *Treviso. Oderzo. Zona monumentale e quartieri di abitazioni di epoca romana tra via Roma e via Mazzini*, in *QuadAVen*, I, pp. 31-34.
- TIRELLI M. 1985b, *I ritrovamenti archeologici di via Mazzini e di via dei Mosaici a Oderzo*, s.l.
- TIRELLI M. 1986, *Notiziario. Oderzo (Treviso) - Via Mazzini*, in *AquilNost*, LVI, cc. 465-466.
- TIRELLI M. 1987a, *Oderzo*, in *Veneto 1987b*, pp. 359-390.
- TIRELLI M. 1987b, *La domus di via Mazzini ad Oderzo (Treviso)*, in *QuadAVen*, III, pp. 171-192.
- TIRELLI M. 1989a, *Oderzo: resti di basolato stradale tra Piazza Vittorio Emanuele e Piazza Castello*, in *QuadAVen*, V, pp. 75-76.
- TIRELLI M. 1989b, *L'area del foro di Oderzo (Treviso)*, in *Città 1989*, pp. 39-46.
- TIRELLI M. 1992, *Gli itinerari archeologici di Oderzo*, *Itinerari archeologici 1*, Padova.
- TIRELLI M. 1993, *Il museo archeologico nazionale e le aree archeologiche di Altino*, *Tesori del Veneto. Musei archeologici 4*, Cittadella (PD).
- TIRELLI M. 1995, *Il foro di Oderzo*, in *Forum et basilica in Aquileia e nella Cisalpina romana*, Atti della XXV settimana di studi aquileiesi (aprile 1994), a cura di M. Mirabella Roberti, *Antichità Adriatiche XLII*, Udine, pp. 217-240.
- TIRELLI M. 1998a, *Horti cum aedificiis sepulchris addiuncti: i monumenti funerari delle necropoli di Altinum*, in *AquilNost*, LXIX, cc. 137-204.
- TIRELLI M. 1998b, *Opitergium tra Veneti e Romani*, in *Postumia 1998b*, pp. 469-475.

- TIRELLI M. 2001, Il porto di *Altinum*, in *Strutture* 2001, pp. 295-316.
- TIRELLI M. 2003a, *Oderzo. Dalla romanizzazione all'età tardo antica*, in *Veneto* 2003a, pp. 321-335.
- TIRELLI M. 2003b, *Itinerari archeologici di Oderzo*, Treviso.
- TIRELLI M. 2005, *I recinti della necropoli dell'Annia: l'esibizione di status di un'élite municipale*, in *Terminavit* 2005, pp. 251-273.
- TIRELLI M. 2013a, *I santuari di pianura*, in *Venetkens* 2013, pp. 317-319.
- TIRELLI M. 2013b, *Altino. Museo Archeologico Nazionale di Altino*, Guide tematiche dei musei archeologici del Veneto 2, Venezia.
- TIRELLI M., CIPRIANO S. 2001, *Il santuario altinate in località 'Fornace'*, in *Altino* 2001, pp. 37-60.
- TIRELLI *et alii* 1988 = TIRELLI M., BALISTA C., GAMBACURTA G., RAVAGNAN G.L., *Altino (Venezia): proposta di articolazione in fasi della necropoli «Le Brustolade» attraverso l'analisi di un settore (trincea I 1985-1987)*, in *QuadAVen*, IV, pp. 348-394.
- TIRELLI *et alii* 1990 = TIRELLI M., SANDRINI G.M., SACCOCCI A., DE MARCH M. 1990, *Oderzo. Saggio di scavo nei quartieri nord-occidentali*, in *QuadAVen*, VI, pp. 134-155.
- TIUSSI C. 2009, *L'impianto urbano*, in *Aquileia* 2009, pp. 61-81.
- TOLOMEI A. 1981, *La Cappella degli Scrovegni e l'Arena di Padova*, in *Anfiteatro* 1981, pp. 21-41.
- TOMBOLANI M. 1984a, *Notiziario. Altino (Venezia) - Scavo dell'abitato romano nell'area a Est del Museo*, in *AquilNost*, LV, cc. 282-283.
- TOMBOLANI M. 1984b, *Altino: dati storici e archeologici*, in *Annua* 1984, pp. 45-51.
- TOMBOLANI M. 1984c, *Altino: il museo archeologico*, in *Annua* 1984, pp. 52-59.
- TOMBOLANI M. 1984d, *Altino e il Veneto Orientale*, in *Veneto* 1984, II, pp. 831-846.
- TOMBOLANI M. 1987, *Altino*, in *Veneto* 1987b, pp. 309-344.
- TONIOLO A. 1987, *L'insediamento di S. Basilio di Ariano Polesine*, in *Veneto* 1987b, pp. 301-308.
- TONIOLO A. 2000, *Insediamenti di epoca romana nel Medio Polesine tra Po e Canal Bianco*, in *Archeologia* 2000, pp. 59-92.
- TOSI G. 1987, *Padova e la zona termale euganea*, in *Veneto* 1987b, pp. 157-193.
- TOSI G. 1988, *Il teatro romano di Padova: lo stato del problema*, in *AVen*, XI, pp. 79-102.
- TOSI G. 1992a, *Este romana. L'edilizia privata e pubblica*, in *Este* 1992, pp. 357-418.
- TOSI G. 1992b, *Un fregio d'armi patavino: aspetti topografici e iconografici*, in *AVen*, XV, pp. 151-165.
- TOSI G. 1994, *Il significato storico-documentario e gli aspetti formali e stilistici dei reperti*, in *Padova* 1994a, pp. 55-97.
- TOSI G. 2002a, *Patavium e i Patavini fontes*, in *Padova* 2002, pp. 37-55.
- TOSI G. 2002b, *Aspetti urbanistici e architettonici di Padova antica alla luce delle fonti storiche e di vecchi e nuovi ritrovamenti*, in *Antenor*, 3, pp. 87-127.
- TOSI G. 2003, *Gli edifici per spettacoli nell'Italia romana*, Roma.
- TOSITTI *et alii* 2017 = TOSITTI L., CINELLI G., BRATTICH E., GALGARO A., MOSTACCI D., MAZZOLI C., MASSIRONI M., SASSI R. 2017, *Assessment of lithogenic radioactivity in the Euganean Hills magmatic district (NE Italy)*, in «Journal of Environmental Radioactivity», 166, pp. 259-269.
- TOZZI G. 2017, *Le iscrizioni della collezione Obizzi*, Roma.
- TOZZI P., HARARI M. 1984, *Eraclea Veneta. Immagine di una città sepolta*, Parma.
- TOZZI P., OXILIA M. 1981, *Le pietre di Pavia romana*, in «Bollettino della società pavese di storia patria», LXXXI, n.s. XXXIII, pp. 1-44.
- TRAINA G. 1983, *Le valli grandi veronesi in età romana. Contributo archeologico alla lettura del territorio*, Biblioteca di studi antichi 42, Pisa.
- TREVISANATO A. 1999, *Cinta Muraria e Porte Urbiche di Iulia Concordia. Analisi strutturale ed ipotesi di ricostruzione architettonica*, L'album 6, Portogruaro (VE).
- TURCHETTO J. 2017a, *Strada presso il Bar Il Gancino*, in *Padova* 2017, pp. 42-43.
- TURCHETTO J. 2017b, *Strada presso Antonveneta - MPS*, in *Padova* 2017, pp. 44-45.
- TUSA V. 1947, *Cippo romano iscritto rinvenuto a Rimini*, in *Epigraphica*, IX, pp. 109-112.
- TUZZATO S. 2008, *La città sommersa nel sottosuolo del Palazzo*, in *Il Palazzo della Ragione di Padova. La storia, l'architettura, il restauro*, Padova, a cura di E. Vio, pp. 99-119.

- TUZZATO S., COLAUTTI C., MARINIG T. 1996, *Padova: via Barbarigo 67. Nota preliminare*, in *QuadAven*, XII, pp. 15-17.
- TUZZATO S., TONIOLO A. 1991, *Padova. Quattro fasi di strutture «romane» in un saggio di via Oberdan*, in *QuadAven*, VII, pp. 18-24.
- UGGERI G. 1973, *Un insediamento romano a carattere industriale (Relazione preliminare degli scavi sull'argine d'Agosta 1971-1973)*, in *MusFerr*, 3, pp. 174-186.
- UGGERI G. 1975, *La romanizzazione dell'antico delta padano*, *Atti e memorie della Deputazione provinciale ferrarese di storia patria*, 20, Ferrara.
- UGGERI G. 1981, *Aspetti della viabilità romana del delta padano*, in *Padusa*, XVII, pp. 40-58.
- UGGERI G. 1987, *La navigazione interna della Cisalpina in età romana*, in *Aquileia* 1987, pp. 305-354.
- UGGERI G. 1998a, *Le vie d'acqua nella Cisalpina romana*, in *Postumia* 1998a, pp. 73-84.
- UGGERI G. 1998b, *Le vie d'acqua nella Cisalpina romana*, in *Postumia* 1998b, pp. 193-196.
- UGGERI G. 2002, *Carta Archeologica del Territorio Ferrarese (F.º 76)*, *Rivista di topografia antica. Supplementi* 1, Galatina (LE).
- UGGERI G. 2012, *La nuova Via Annia da Roma a Aquileia (153 a.C.)*, in *Journal of Ancient Topography*, XXII, pp. 133-174.
- UGGERI G. 2017, *Il collegamento diretto tra Roma e la Venetia nel II secolo a.C.*, in *Paesaggi* 2017, pp. 1-24.
- UGGERI S. PATITUCCI, UGGERI G. 1973, *Spina. Risultati degli scavi nell'abitato (1965-1973)*, in *MusFerr*, 3, pp. 162-173.
- VACCARI E. 2005, *I Colli Euganei nella storia delle scienze della terra: episodi settecenteschi*, in *Euganei* 2005, pp. 284-286.
- VACILOTTO A. 2011, *Tarvisium romana, riflessioni di archeologia urbana*, in *QuadAven*, XXVII, pp. 115-123.
- VALANDRO R. 1971-1972, *Nuove testimonianze romane su Monselice*, in *Atti e memorie dell'accademia patavina di scienze lettere ed arti. Parte III, Memorie della Classe di Scienze Morali Lettere ed Arti*, LXXXIV, pp. 179-189.
- VALANDRO R. 1990, *Mons Silicis. Preistoria e storia antica di un territorio euganeo*, Este.
- VALLUZZI et alii 2005 = VALLUZZI M.R., MAZZOLI C., MARITAN L., BIANCHINI G., ANDREOLI F. 2005, *Experimental analyses for the preservation of trachyte pavings in salt-controlled weathering conditions*, in *Construction materials. Proceedings of ConMat '05 and mindess Symposium* (Vancouver, 22-24 August 2005), edited by N. Banthia, T. Uomoto, A. Bentur, S.P. Shah, Vancouver, pp. 1-10.
- Valpolicella 2003 = *La Valpolicella in età romana*, Atti del II convegno (Verona, 11 maggio 2002), a cura di A. Buonopane, A. Brugnoli, *Annuario Storico della Valpolicella*, XIX (2002-2003), Verona, 2003.
- VANDELLI D. 1761, *Tractatus de Thermis agri pavini*, Padova.
- VEGGIANI A. 1968, *La linea di spiaggia tra Ravenna e Pesaro all'inizio dell'era volgare e considerazioni sul ciclo sedimentario olocenico*, in *Classe* 1968, pp. 115-133.
- VEGGIANI A. 1975, *Le vicende idrografiche del Santerno da Imola al mare nell'antichità*, in *StRomagn*, XXVI, pp. 3-21.
- Venetia 1990 = *La Venetia nell'area padano-danubiana. Le vie di comunicazione*, Atti del Convegno internazionale (Venezia, 6-10 aprile 1988), Padova 1990.
- Venetkens 2013 = *Venetkens. Viaggio nella terra dei Veneti antichi*, a cura di M. Gamba, G. Gambacurta, A. Ruta Serafini, V. Tiné, F. Veronese, Catalogo della mostra (Padova, 2013), Venezia, 2013.
- Veneto 1984 = *Il Veneto nell'antichità. Preistoria e protostoria*, a cura di A. Aspes, I-II, Verona, 1984.
- Veneto 1987a = *Il Veneto nell'età romana, I. Storiografia, organizzazione del territorio, economia e religione*, a cura di E. Buchi, Verona, 1987.
- Veneto 1987b = *Il Veneto nell'età romana, II. Note di urbanistica e di archeologia del territorio*, a cura di G. Cavalieri Manasse, Verona, 1987.
- Veneto 2003a = *Luoghi e tradizioni d'Italia, Veneto*, I, Roma 2003.
- Veneto 2003b = *Luoghi e tradizioni d'Italia, Veneto*, II, Roma, 2003.
- Venezia 2004 = *Museo Archeologico Nazionale di Venezia*, a cura di I. Favaretto, M. De Paoli, M.C. Dossi, Milano, 2004.



- VENTRIGLIA U. 2002, *Geologia del territorio del Comune di Roma*, Roma.
- VENTURINO M., BORGHINI A., SIRELLO C. c.s., *Alessandria, fraz. Villa del Foro (Forum Fulvii). Epigrafe di Calpurnia Rufa (CIL V 7535/EDR010604)*, in *Quaderni di Archeologia del Piemonte*, 2.
- VERGANI R. 1993, *I costi dell'estrazione: cave, frati e polvere da sparo nella Monselice del settecento*, in *Archivio Veneto*, CXL, pp. 147-155.
- VERGANI R. 1994, *Masegne e calchere: secoli di attività estrattiva*, in *Monselice 1994*, pp. 403-413.
- VERGANI R. 2005, *La trachite e la scaglia: una millenaria attività estrattiva*, in *Euganei 2005*, pp. 267-283.
- VERONESE F. 2015a, *Patavium augustea: spolia e sopravvivenze di una città opulentissima*, in *Padova 2015*, pp. 109-127.
- VERONESE F. 2015b, *Al centro dell'insula: presenze romane nell'area della cattedrale*, in *Cattedrale 2015*, pp. 119-134.
- VERZÁR-BASS M. 1995, *La cultura artistica della X Regio*, in *Concordia e la X Regio. Giornate di studio in onore di Dario Bertolini nel centenario della morte*, Atti del Convegno (Portogruaro 22-23 ottobre 1994), a cura di P. Croce Da Villa, A. Mastrocinque, Padova, pp. 127-148.
- Vicenza 1987 = *Storia di Vicenza, I. Il territorio. La preistoria. L'età romana*, a cura di A. Broglio, L. Cracco Ruggini, Vicenza, 1987.
- Vicenza 2012 = *Vicenza romana. Un itinerario storico-archeologico tra paganesimo e pellegrinaggio*, a cura di F. Mattiello, Bibbia e Terra Santa 7, Padova, 2012.
- Vie 1988 = *Vie romane tra Italia centrale e Pianura Padana. Ricerche nei territori di Reggio Emilia, Modena e Bologna*, a cura di G. Bertuzzi, Biblioteca 103, Modena, 1988.
- VIGONI A. 1994, *Il centro urbano antico di Concordia Sagittaria*, L'album 2, Pravisdomini (PN).
- VIGONI A. 2009, *Il tempio romano di via Manzoni a Padova*, in *QuadAVen*, XXV, pp. 31-36.
- VIGONI A. 2009, *Pozzi per acqua di epoca romana a Concordia Sagittaria: tecnica, stratigrafia e materiali*, in *AVen*, XXXII, pp. 130-169.
- VIGONI A. 2011, *Pozzi antichi nel Veneto: tipologia e diffusione*, in *Pozzi 2011*, pp. 19-52.
- VIGONI A. 2017a, *Tempio di via Manzoni*, in *Padova 2017*, pp. 54-55.
- VIGONI A. 2017b, *Recinto funerario di Palazzo Maldura*, in *Padova 2017*, pp. 68-69.
- VIGONI c.s., *Documenti archeologici inediti della Patavium liviana: il caso del porto fluviale*, in *Livio, Padova e l'universo veneto nel bimillenario della morte dello storico patavino*, Atti della giornata di Studi (Padova, 19 ottobre 2017).
- VISSER TRAVAGLI A.M. 1984, *Le «antichità» di Voghenza nella cultura antiquaria ferrarese*, in *Voghenza 1984*, pp. 283-312.
- VITALI D. 1989, *Una tomba con armamento lateniano da Gomoria presso Montagnana (Padova)*, in *AVen*, XII, pp. 7-25.
- VITRI et alii 2003 = VITRI S., BRESSAN F., MAGGI P., DELL'AMICO P., MARTINELLI N., PIGNATELLI O., ROTTOLI M. 2003, *Il relitto romano del fiume Stella (UD)*, in *L'Archeologia dell'Adriatico dalla Preistoria al Medioevo*, Atti del convegno internazionale (Ravenna 7-9 giugno 2001), a cura di F. Lenzi, *Archeologia dell'Adriatico* 1, Bologna, pp. 324-338.
- Voghenza 1984 = *Voghenza. Una necropoli di età romana nel territorio ferrarese*, Ferrara, 1984.
- WARD-PERKINS J.B. 1966-1967, *Marmo «africano» e «lapis sarcophagus»*, in *RendPontAc*, s. 3, XXXIX, pp. 127-133.
- WAWRZINEK C. 2014, *In portum navigare. Römische Häfen an Flüssen und Seen*, Berlin.
- WEFERS S. 2011a, *Still using your saddle quern? A compilation of the oldest known rotary querns in western Europe*, in *Bread 2011*, pp. 67-76.
- WEFERS S. 2011b, *Late Iron Age Rotary Querns between the Mayen and Lovosice Quarry Districts*, in *International Molinology*, 82, pp. 29-33.
- WESTERMANN W.L. 1928, *On Inland Transportation and Communication in Antiquity*, in *Political Science Quarterly*, 43, pp. 364-387.
- WHITE K.D. 1984, *Greek and Roman technology*, Aspects of Greek and Roman life, London.

- WHITNEY D.L., EVANS B.W. 2010, *Abbreviations for names of rock-forming minerals*, in *American Mineralogist*, 95, pp. 185-187.
- WILLIAMS D. 2015, s.v. *milling*, in *Archaeology of food. An encyclopedia*, edited by K. Bescherer Metheny, M.C. Beaudry, Lanham-Boulder-New York-London, pp. 323-325.
- WILLIAMS-THORPE O. 1988, *Provenancing and Archaeology of Roman Millstones from the Mediterranean Area*, in *JASc*, 15, pp. 253-305.
- WILLIAMS-THORPE O., THORPE R.S. 1988, *The provenance of donkey mills from Roman Britain*, in *Archaeometry*, 30,2, pp. 275-289.
- WILLIAMS-THORPE O., THORPE R.S. 1990, *Millstone provenancing used in tracing the route of a fourth-century BC Greek merchant ship*, in *Archaeometry*, 32,2, pp. 115-137.
- WILLIAMS-THORPE O., THORPE R.S. 1993a, *Magnetic susceptibility used in non-destructive provenancing of granite columns*, in *Archaeometry*, 35,2, pp. 185-195.
- WILLIAMS-THORPE O., THORPE R.S. 1993b, *Geochemistry and Trade of Eastern Mediterranean Millstones from the Neolithic to Roman Periods*, in *JASc*, 20, pp. 263-320.
- YACCOUB M. 1996, *Le Musée du Bardo (Départements antiques)*, s.l.
- YEO C.A. 1946, *Land and Sea Transportation in Imperial Italy*, in *TransactAmPhilolAss*, 77, pp. 221-244.
- YOUNG S.M.M., POLLAND A.M. 2000, *Atomic spectroscopy and spectrometry*, in *Methods* 2000, pp. 21-53.
- ZACCARIA C. 1984, *Vicende del patrimonio epigrafico aquileiese. La grande diaspora: saccheggio, collezionismo, musei*, in *Aquileia* 1984, pp. 117-167.
- ZACCARIA C. 1988 (a cura di), *Notiziario epigrafico*, in *AquilNost*, LIX, cc. 293-364.
- ZACCARIA C. 1990, *Testimonianze epigrafiche relative all'edilizia pubblica nei centri urbani delle Regioni X e XI in età imperiale*, in *Città* 1990, pp. 129-162.
- ZACCARIA C. 1999, *Documenti epigrafici di età repubblicana nell'area d'influenza aquileiese*, in *Altino* 1999, pp. 193-210.
- ZACCARIA C. 2003, *Gli affari degli Aratrii. L'ascesa di una famiglia di imprenditori edili ad Aquileia tra I sec. a.C. e I sec. d.C.*, in *Itinéraire de saintes à Dougga. Mélanges offerts a Louis Maurin*, textes reunis par J.-P. Bost, J.-M. Roddaz, F. Tassaux, Ausonius publications. Mémoires 9, Bordeaux, pp. 307-326.
- ZAFFANELLA G.C. 1979, *Geomorfologia e Archeologia preistorica nel territorio compreso tra l'Adige, i Colli Berici e i Colli Euganei*, in *Padusa*, XV, pp. 109-147.
- ZAFFANELLA G.C. 1999, *Il Lapidario Romano del Museo Civico di Montagnana e l'antica colonizzazione agraria della pianura veneta tra l'Adige, i Colli Berici e i Colli Euganei*, *Memorie veneto atesine* 3, Monselice (PD).
- ZAMPIERI G. 1983, *Cippo funerario inedito del Museo Civico di Padova*, in *BMusPadova*, XLV, pp. 45-50.
- ZAMPIERI G. 2000, *Claudia Toreuma giocoliera e mima. Il monumento funerario*, *Studia archaeologica* 108, Roma.
- ZAMPIERI G. 2002, *Il mondo dei morti. Distribuzione delle necropoli, tipologia dei corredi e dei monumenti funerari*, in *Padova* 2002, pp. 93-107.
- ZAMPIERI G. 2003, *La tomba di "San Luca Evangelista". La cassa di piombo e l'area funeraria della basilica di Santa Giustina in Padova*, *Studia archaeologica* 123, Roma.
- ZAMPIERI G. 2009, *La Via Annia nel percorso espositivo del Museo Archeologico di Padova*, in *Annia* 2009, pp. 19-38.
- ZANDA E. 1998, *Forum Fulvi-Valentia: dati storici ed archeologici*, in *Postumia* 1998a, pp. 91-98.
- ZANGHERI P. 1988-1989, *Dati paleoidrografici sulla pianura a sud-ovest dei Colli Euganei*, in *Atti e memorie dell'Accademia patavina di Scienze Lettere ed Arti. Parte II, Memorie della Classe di Scienze Matematiche e Naturali*, CI, pp. 175-198.
- ZANICHELLI E. 2013, *I reimpieghi di età romana nella chiesa di San Silvestro e in altri edifici nonantolani*, in *Nonantola* 2013, pp. 57-65.

- ZANOVELLO P. 1982, *L'area di S. Sofia in età romana*, in BELLINATI C., COZZI E., FONTANA L., GAMBA U., LORENZONI G., ZANOVELLO P. 1982, *La chiesa di Santa Sofia in Padova*, Cittadella (PD), pp. 53-81.
- ZANOVELLO P. 1997, *Aqua Atestina, Aqua Patavina. Sorgenti e acquedotti romani nel territorio dei Colli Euganei*, Padova.
- ZANOVELLO P. 2005, *Le prime tappe della storia: tra Euganei, Veneti e Romani*, in *Euganei 2005*, pp. 87-108.
- ZANOVELLO P. 2008, *Il Bacchiglione e il suo territorio tra preistoria ed età romana*, in *Bacchiglione 2008*, pp. 115-132.
- ZANOVELLO P. 2012, *Aegyptus, cavallo patavino*, in *Giulia Fogolari e il suo "repertorio... prediletto e gustosissimo". Aspetti di cultura figurativa nel Veneto antico*, Atti del Convegno di Studi (Este-Adria, 19-20 aprile 2012), *AVen*, XXXV, Padova, pp. 267-275.
- ZANOVELLO P. 2015, *Censimento del patrimonio archeologico come strumento di pianificazione territoriale: i materiali di età romana*, in *Euganei 2015*, pp. 293-298.
- ZANOVELLO P. 2017, *Acquedotto*, in *Padova 2017*, pp. 62-63.
- ZANOVELLO P., BASSO P. 2002 (a cura di), *Montegrotto Terme: relazione preliminare sul progetto di ricerche archeologiche nell'area ex Piacentini in via Neroniana*, in *QuadAVen*, XVIII, pp. 31-35.
- ZANOVELLO P., BASSO P. 2004 (a cura di), *Montegrotto Terme, via Neroniana. Indagine archeologica 2003*, in *QuadAVen*, XX, pp. 15-24.
- ZANOVELLO P., BASSO P. 2005 (a cura di), *Montegrotto Terme - via Neroniana. Indagine archeologica 2004 e prospettive di intervento futuro*, in *QuadAVen*, XXI, pp. 37-47.
- ZANOVELLO P., BASSO P. 2006 (a cura di), *Montegrotto Terme. Il Progetto "Aquae Patavinae"*, in *QuadAVen*, XXII, pp. 33-42.
- ZANOVELLO P., BASSO P. 2007 (a cura di), *Montegrotto Terme - via Neroniana. Indagine archeologica 2006*, in *QuadAVen*, XXIII, pp. 19-28.
- ZANOVELLO P., BASSO P. 2008 (a cura di), *Montegrotto Terme - via Neroniana. Indagine archeologica 2007*, in *QuadAVen*, XXIV, pp. 17-25.
- ZANOVELLO P., BASSO P., BUSANA M.S. 2003, *Montegrotto Terme - via Neroniana. Indagine archeologica 2002*, in *QuadAVen*, XIX, pp. 31-39.
- ZANOVELLO P., BRESSAN M. 2009 (a cura di), *Montegrotto Terme, via Neroniana. Indagine archeologica 2008*, in *QuadAVen*, XXV, pp. 129-139.
- ZANOVELLO P., BRESSAN M., ONNIS C. 2010, *Un nuovo mosaico scoperto a Montegrotto Terme (PD), scavi di via Neroniana*, *AISCOM*, Atti del XV Colloquio dell'Associazione Italiana per lo Studio e la Conservazione del Mosaico (Aquila, 4-7 febbraio 2009), a cura di C. Angelelli, C. Salvetti, Roma, pp. 131-138.
- ZANOVELLO P., BRESSAN M., ONNIS C. 2011, *Montegrotto Terme (PD). La residenza romana di via Neroniana: le preparazioni pavimentali*, in *AISCOM*, Atti del XVI Colloquio dell'Associazione Italiana per lo Studio e la Conservazione del Mosaico (Palermo/Piazza Armerina, 17-20 marzo 2010), a cura di C. Angelelli, Roma, pp. 379-395.
- ZANTEDESCHI C. 1994, *New Rb-Sr radiometric data from Colli Euganei (North-Eastern Italy)*, in *Memorie di Scienze Geologiche*, XLVI, pp. 17-22.
- ZANTEDESCHI C., ZANCO A. 1993, *Distinctive characteristics of Euganean trachytes for their identification in ancient monuments*, in *Science and technology for Cultural Heritage*, 2, pp. 1-10.
- ZARA A. 2015, *La trachite euganea: approvvigionamento, impiego e diffusione in età romana*, tesi di dottorato, Università degli Studi di Padova, tutor prof. J. Bonetto.
- ZERBINATI E. 1971, *Una nuova stele a disco recuperata a Rovigo*, in *Padusa*, VII, pp. 110-123.
- ZERBINATI E. 1973, *Cippo funerario da Paolino di Fratta Polesine - Rovigo -*, in *Padusa*, IX, pp. 3-11.
- ZERBINATI E. 1978, *Interessi per l'epigrafia antica e testimonianze archeologiche in due inediti di Girolamo Silvestri (parte prima)*, in *Padusa*, XIV, pp. 59-105.
- ZERBINATI E. 1979, *Interessi per l'epigrafia antica e testimonianze archeologiche in due inediti di Girolamo Silvestri (parte seconda)*, in *Padusa*, XV, pp. 182-211.

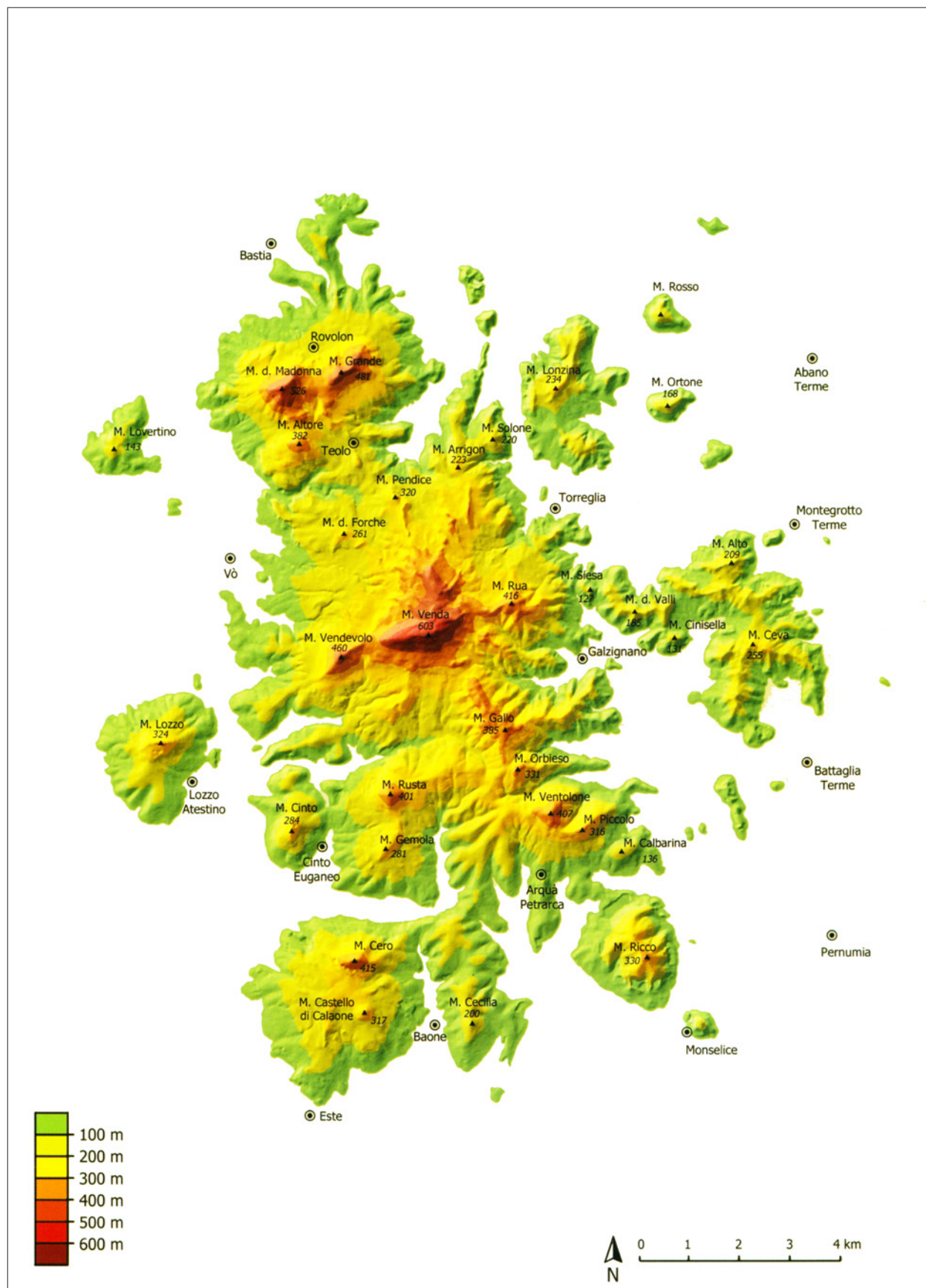
- ZERBINATI E. 1982a, *Foglio 64, Rovigo*, Edizione archeologica della carta d'Italia al 100.000, Firenze.
- ZERBINATI E. 1982b, *Il museo rodigino dei Silvestri in una raccolta di disegni inediti del Settecento*, Cronache e cronisti polesani 2, Rovigo.
- ZERBINATI E. 1984, *Adria*, in *Misurare la terra* 1984a, pp. 148-151.
- ZERBINATI E. 1985, *Rapporti tra Scipione Maffei e i conti Silvestri di Rovigo*, in *Maffeiano* 1985, pp. 257-294.
- ZERBINATI E. 1987, *Il territorio atestino*, in *Veneto* 1987b, pp. 235-253.
- ZERBINATI E. 1990-1991, *Note di epigrafia tra Ateste e Atria*, in *Padusa*, XXVI-XXVII, pp. 359-375.
- ZERBINATI E. 1993, *Storia delle scoperte archeologiche nell'area centuriata*, in *Adria* 1993, pp. 110-129.
- ZERBINATI E. 1995, *I reperti epigrafici dall'area dell'ospedale civile di Adria e dal cantiere S.I.C.E.S.*, in *Padusa*, XXXI, pp. 93-104.
- ZERBINATI E. 2002, *Archeologia e monumenti d'età romana a Monselice*, in *Monselice* 2002, pp. 26-45.
- ZERBINATI E. 2003, *I tre Silvestri*, in SILVESTRI CAM., SILVESTRI CAR., SILVESTRI G., *Successi delle acque dall'anno 1677 al 1755*, Fonti e testi 1, Rovigo, pp. XXI-XLV.
- ZERBINI L. 1999, *Demografia e popolamento dell'alto-medio Polesine in età romana*, in *AnnMusRov*, 15, pp. 39-65.
- ZEZZA M.G. 1982, *I materiali lapidei locali impiegati in età romana nell'area compresa tra il Ticino e il Mincio*, in *Atti della Società italiana di Scienze naturali e del Museo civico di Storia naturale di Milano*, 123, I, pp. 3-188.
- ZORZIN R. 1990, *Geologia e geomorfologia di una porzione di alta e media pianura veronese orientale*, in *ZORZIN et alii* 1990, pp. 7-18.
- ZORZIN R., CACCIAVILLAN F. 2004, *Il Monte Pastello. L'attività estrattiva*, in *Memorie del Museo Civico di Storia Naturale di Verona*, s. 2, 1, pp. 75-85.
- ZORZIN et alii 1990 = ZORZIN R., SALZANI L., DAL CERRO B., TONIOLO A., BUONOPANE A. 1990, *La preistoria e l'età romana nel territorio sinistra Adige*, Colonia Veneta (VR).

Gli autori latini e greci sono stati citati rispettando gli indici delle abbreviazioni dei nomi e delle opere rispettivamente del *Thesaurus Linguae Latinae* e del *Greek-English Lexicon* di H.G. Liddell e R. Scott.



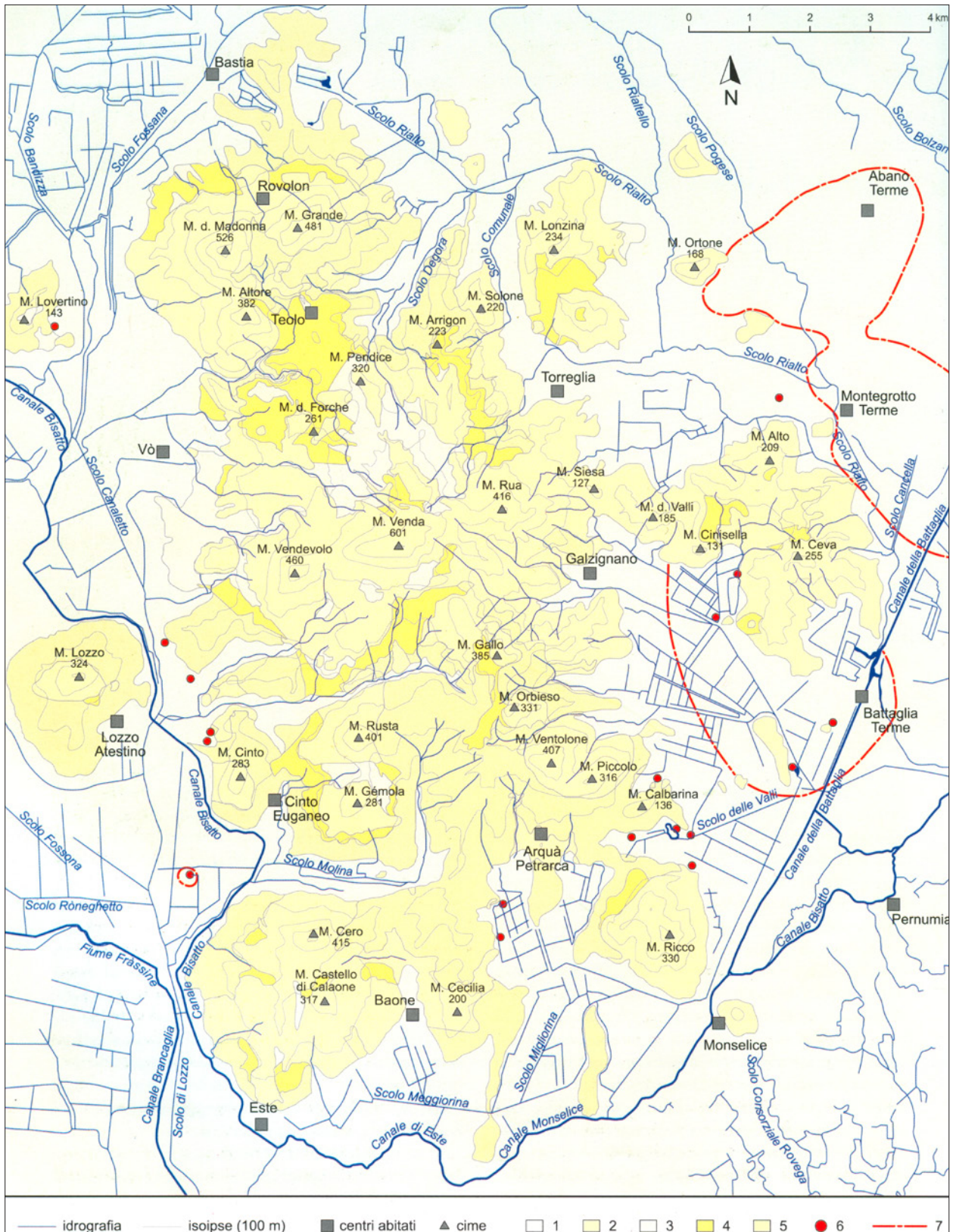
## TAVOLE





1. Modello digitale di elevazione del gruppo dei Colli Euganei (Mozzi 2005, p. 31).





1. Carta geologica semplificata dei Colli Euganei (MOZZI 2005, p. 30). 1) depositi fluviali di Brenta, Adige e Astico-Bacchiglione (Quaternario); 2) Lave e breccie trachitiche e riolitiche, con presenza di latiti a sud del monte Loncina, sui monti Ceva e Cecilia (Oligocene inferiore); 3) lave, ialoclastiti, tufi e breccie basaltiche (Eocene superiore); 4) Marne euganee (Eocene inferiore - Oligocene inferiore); 5) Calcari e calcari marnosi, appartenenti alla formazione della Scaglia Rossa (Cretaceo superiore - Eocene inferiore) e, limitatamente alle porzioni centrali e settentrionali dei Colli, al Biancone (Giurassico superiore - Cretaceo inferiore) e al Rosso Ammonitico (Giurassico superiore); 6) Sorgenti termali; 7) Aree di emunzione delle acque termali mediante pozzi.



1. Ammonite del Giurese superiore di Fontanafredda (ASTOLFI, COLOMBARA 2003, fig. 187, p. 135).




2. Monte Vignola. Calcare bianco stratificato, cd. Biancone (ASTOLFI, COLOMBARA 2003, fig. 31, p. 37).



3. Valle San Giorgio, calcari rosati appartenenti alla Scaglia Rossa (MOZZI 2005, p. 39).



4. Fontanafredda, cava Cucuzzola. Marne euganee (ASTOLFI, COLOMBARA 2003, fig. 37, p. 41).



5. Monte Ricco. Scaglia rossa con filone basaltico (AURIGHI, VITTADELLO 1999, p. 6).



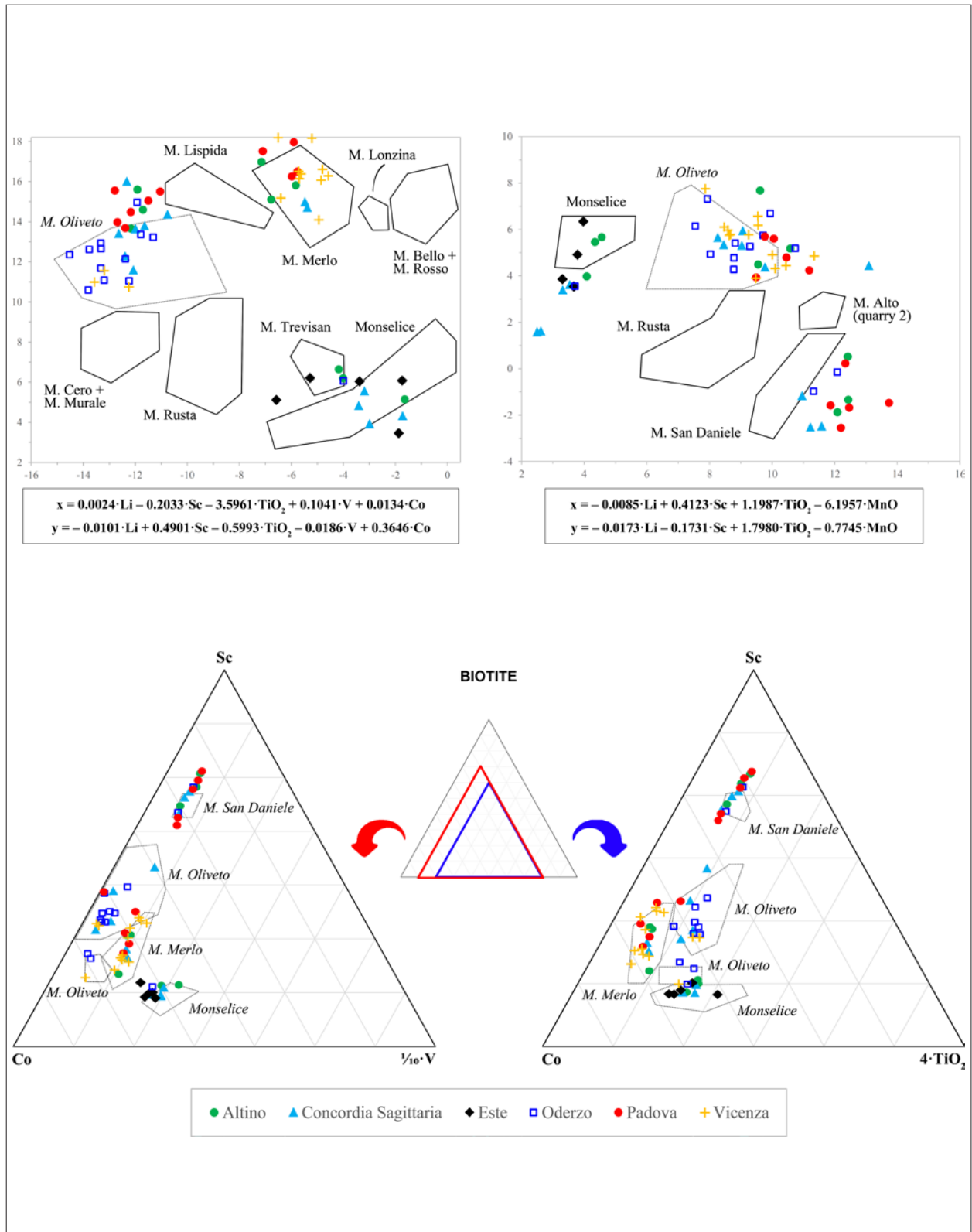
6. Castelnuovo. *Pillows* basaltici inglobati nelle marne (ASTOLFI, COLOMBARA 2003, fig. 46, p. 44).



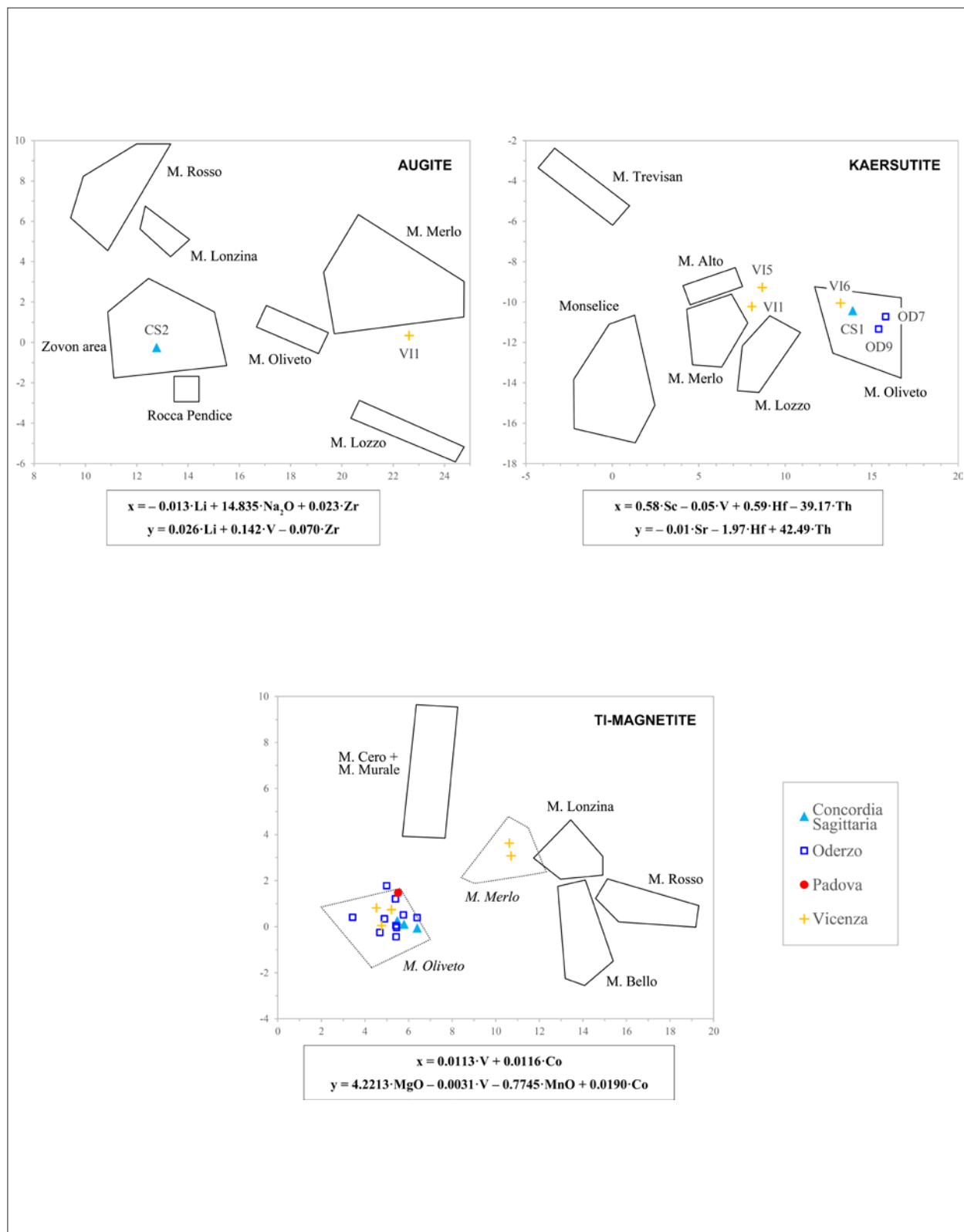
7. Baone, cava Moschine. Tipica esfoliazione cipollare in colate di lave latitiche (MOZZI 2005, p. 39).



8. Castelnuovo. Tufi basaltici stratificati e gradati (ASTOLFI, COLOMBARA 2003, fig. 47, p. 44).



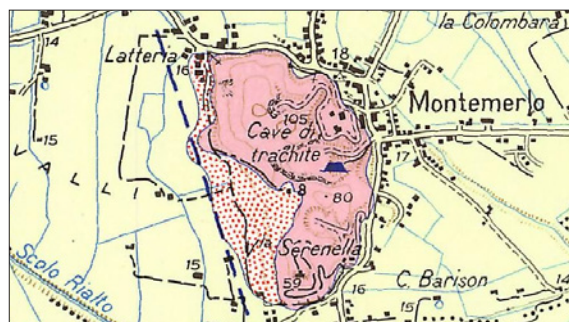
1. Diagrammi di determinazione della provenienza della trachite euganea utilizzando la composizione chimica della biotite (GERMINARIO *et alii* 2017d, fig. 9, p. 17) misurata sui campioni in esame tramite LA-ICP-MS, con gli elementi maggiori espressi in peso percentuale degli ossidi e gli elementi in traccia in parti per milione. Per ogni campione, le concentrazioni sono il risultato della media calcolata da analisi multiple. Le linee continue indicano i *cluster* di cava di riferimento (*Ibidem*), mentre le linee punteggiate delimitano *cluster* in parziale sovrapposizione o molto vicini a quelli di altre località di cava (GERMINARIO *et alii* 2017c, fig. 7, p. 8).



1. Diagrammi di determinazione della provenienza della trachite euganea utilizzando la composizione chimica di augite, kaersutite e Ti-magnetite (GERMINARIO *et alii* 2017d, fig. 10, p. 18) misurata sui campioni in esame tramite LA-ICP-MS, con gli elementi maggiori espressi in peso percentuale degli ossidi e gli elementi in traccia in parti per milione. Per ogni campione, le concentrazioni sono il risultato della media calcolata da analisi multiple. Le linee continue indicano i *cluster* di cava di riferimento (*Ibidem*), mentre le linee punteggiate delimitano *cluster* in parziale sovrapposizione o molto vicini a quelli di altre località di cava (GERMINARIO *et alii* 2017c, fig. 8, p. 9).



1. Carta geologica della Rocca di Monselice (PICCOLI *et alii* 1980-1981, tav. f.t., stralcio).



2. Cervarese Santa Croce, Monte Merlo (PICCOLI *et alii* 1980-1981, tav. f.t., stralcio).



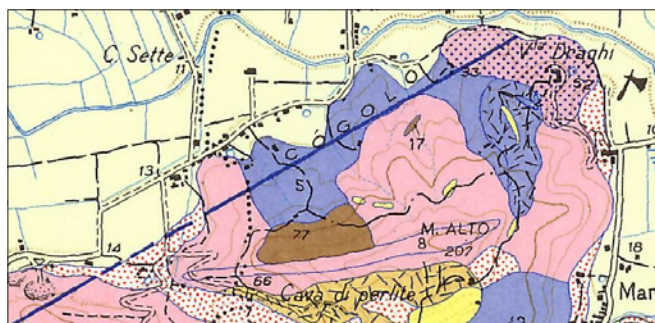
3. Montegrotto Terme, Monte Oliveto (PICCOLI *et alii* 1980-1981, tav. f.t., stralcio).



4. Teolo, Monte Rosso (da PICCOLI *et alii* 1980-1981, tav. f.t., stralcio).



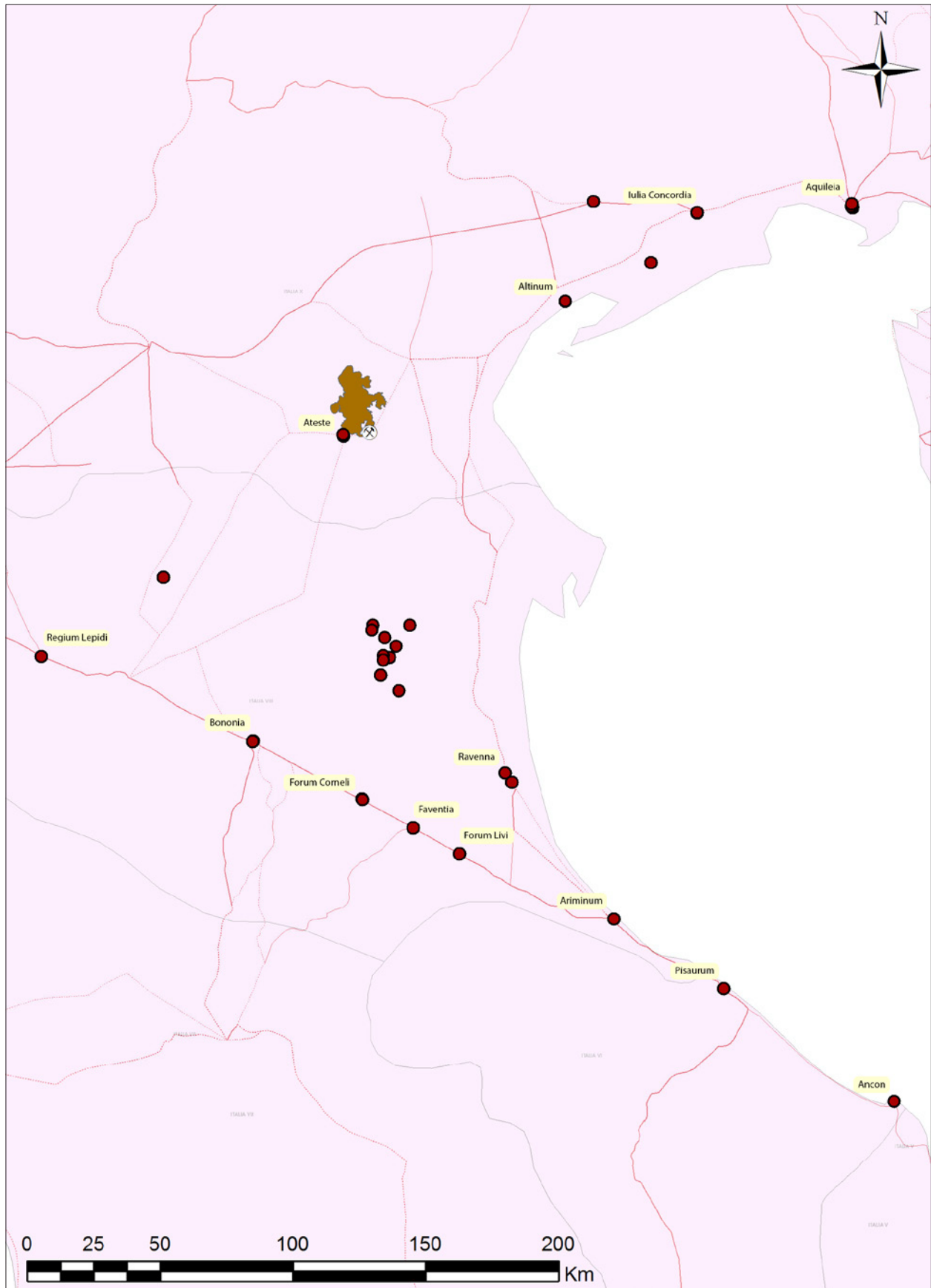
5. Abano Terme, Monte San Daniele (da PICCOLI *et alii* 1980-1981, tav. f.t., stralcio).



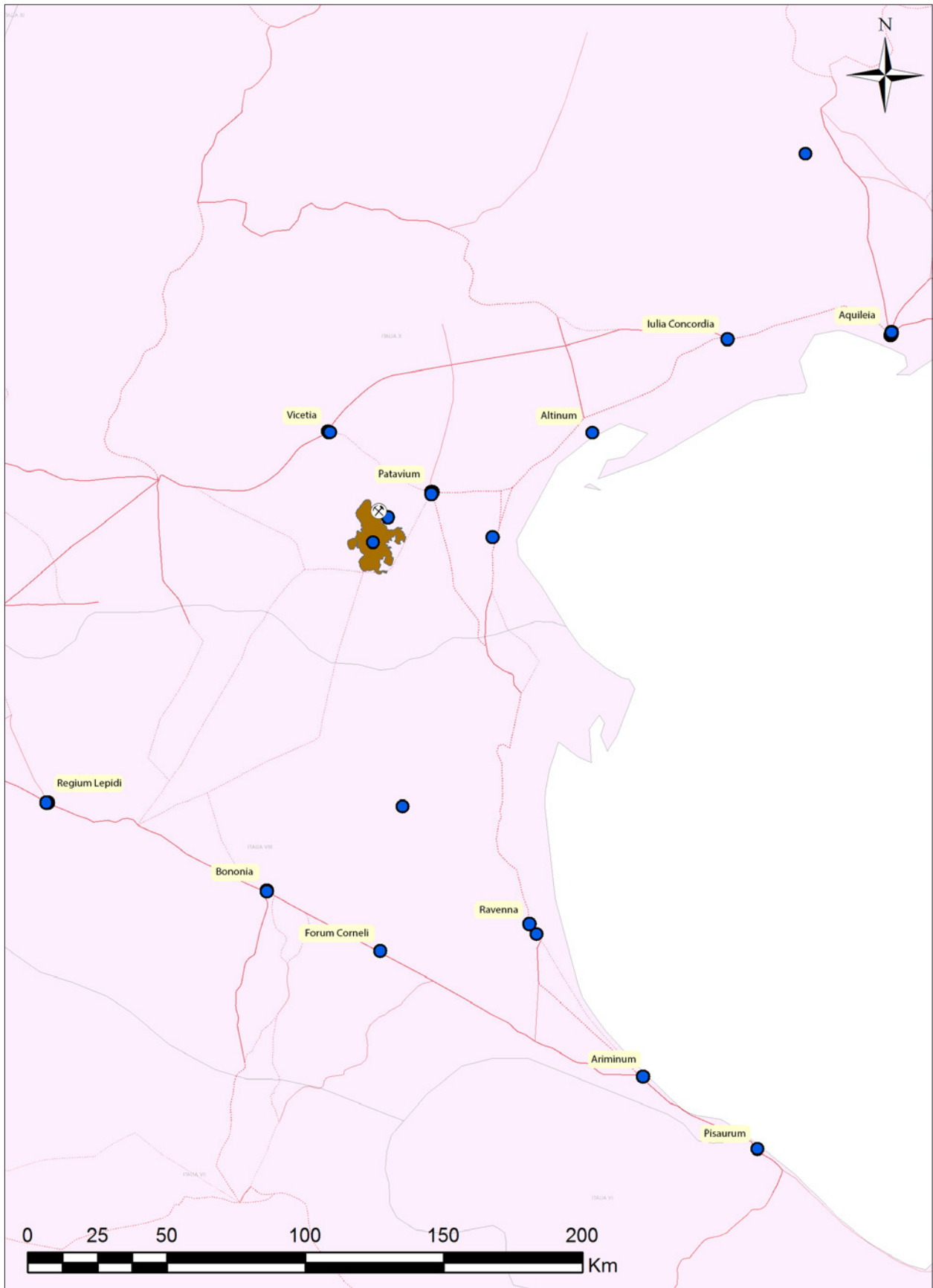
6. Torreglia/Montegrotto Terme, Monte Alto (PICCOLI *et alii* 1980-1981, tav. f.t., stralcio).



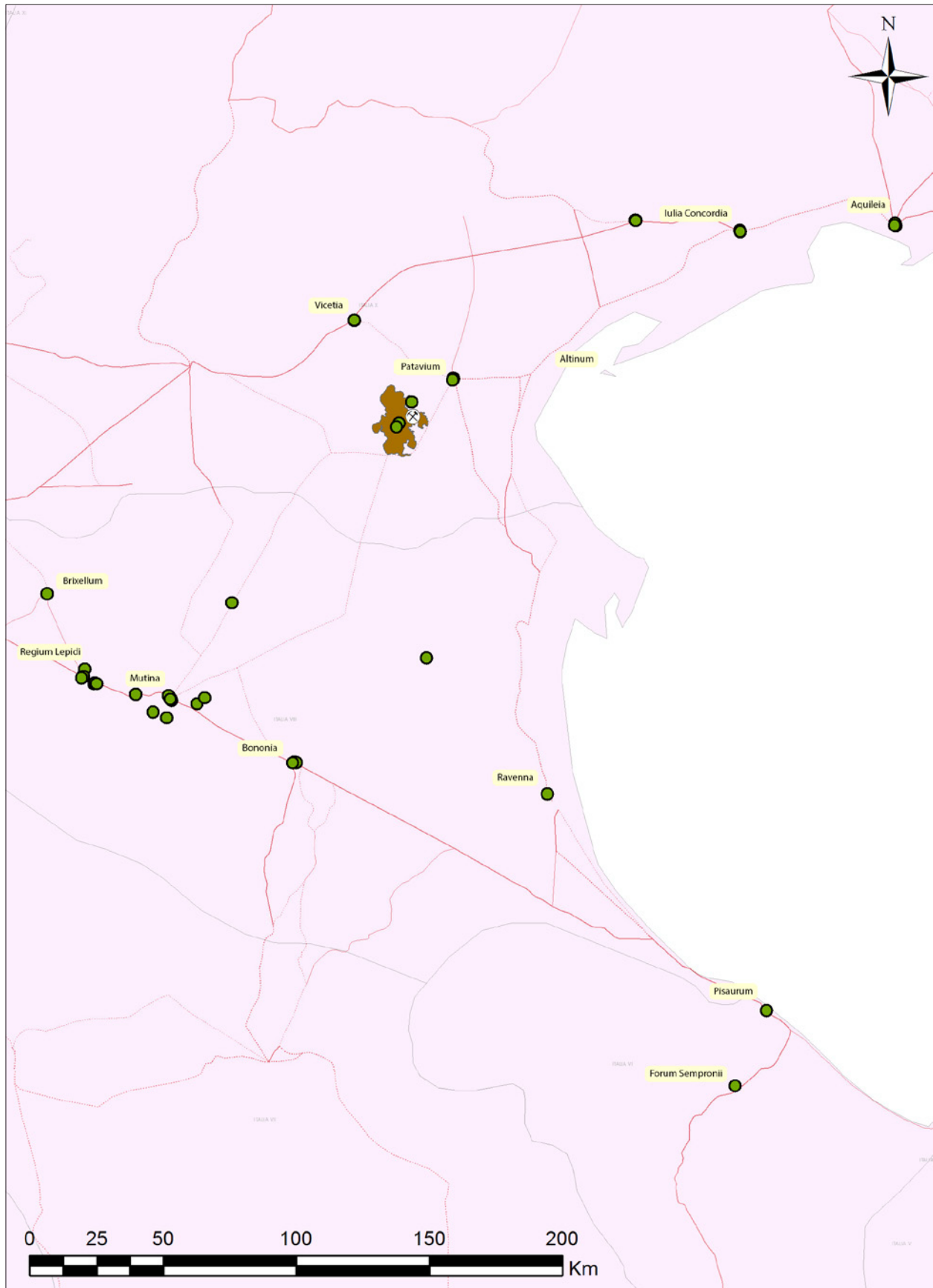
7. Battaglia Terme, Monte Lispida (PICCOLI *et alii* 1980-1981, tav. f.t., stralcio).



1. Carta distributiva dei campioni di età romana attribuiti alla cava di Monselice.

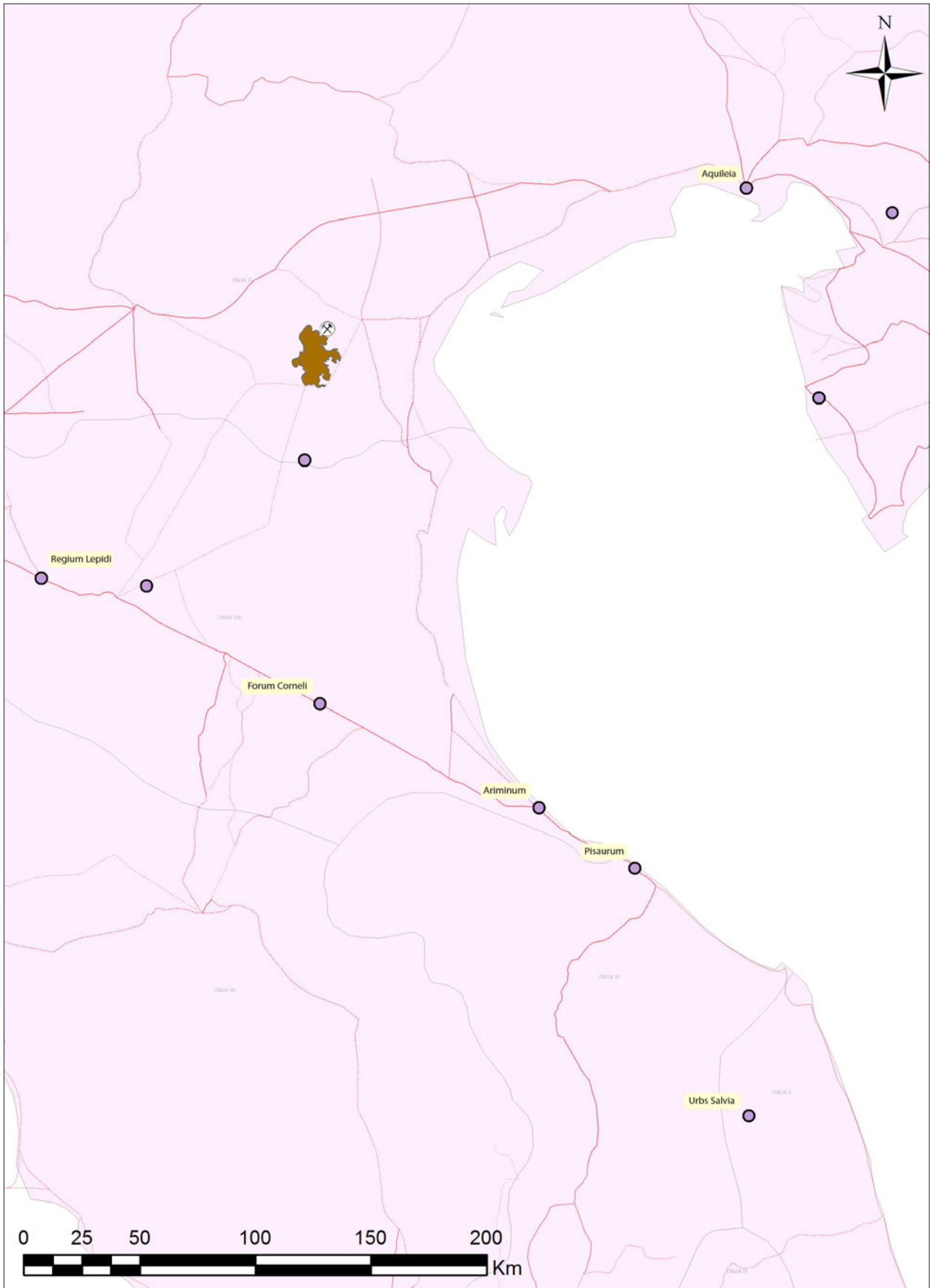


1. Carta distributiva dei campioni di età romana attribuiti alla cava di Monte Merlo.

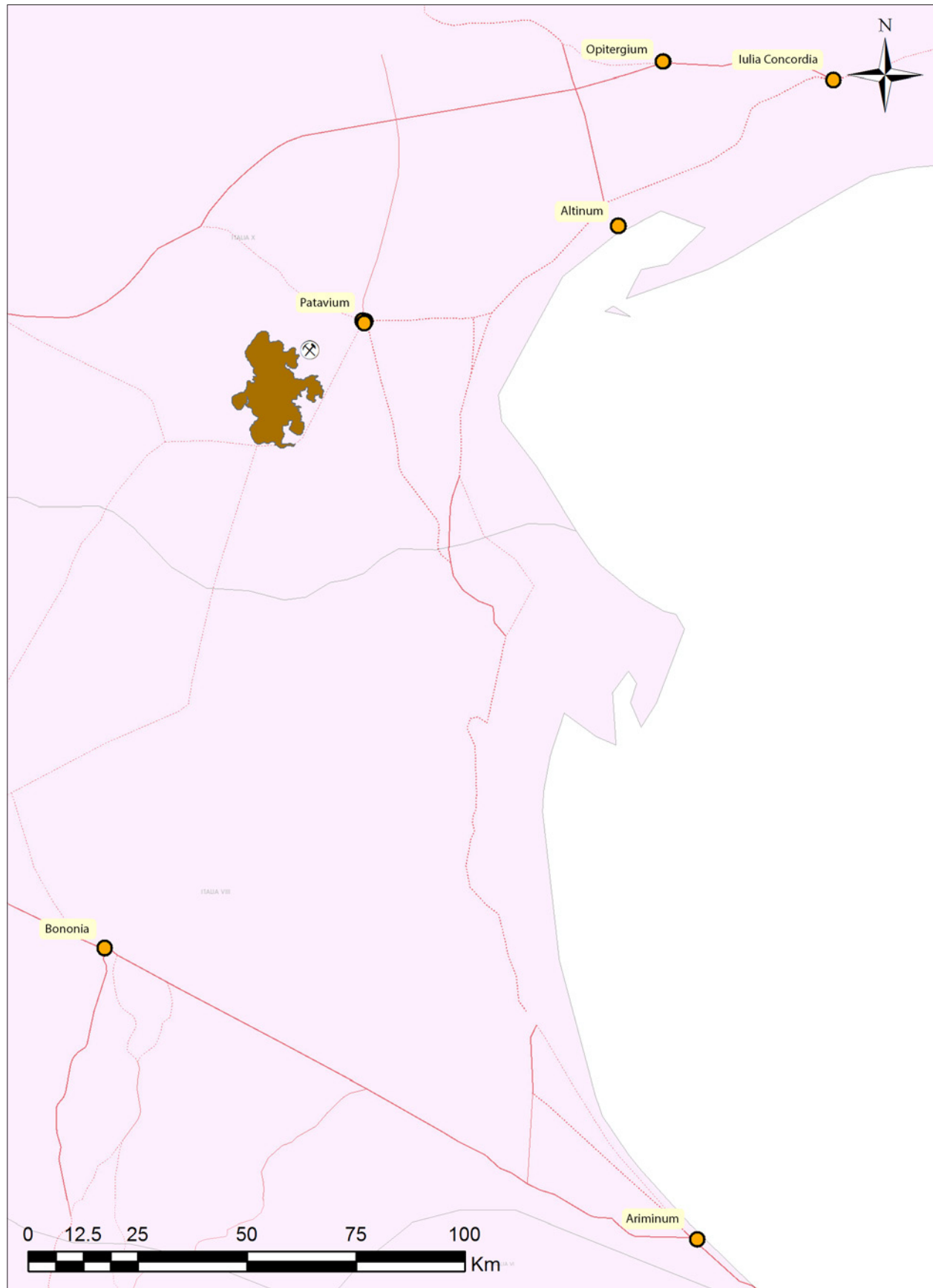


1. Carta distributiva dei campioni di età romana attribuiti alla cava di Monte Oliveto.

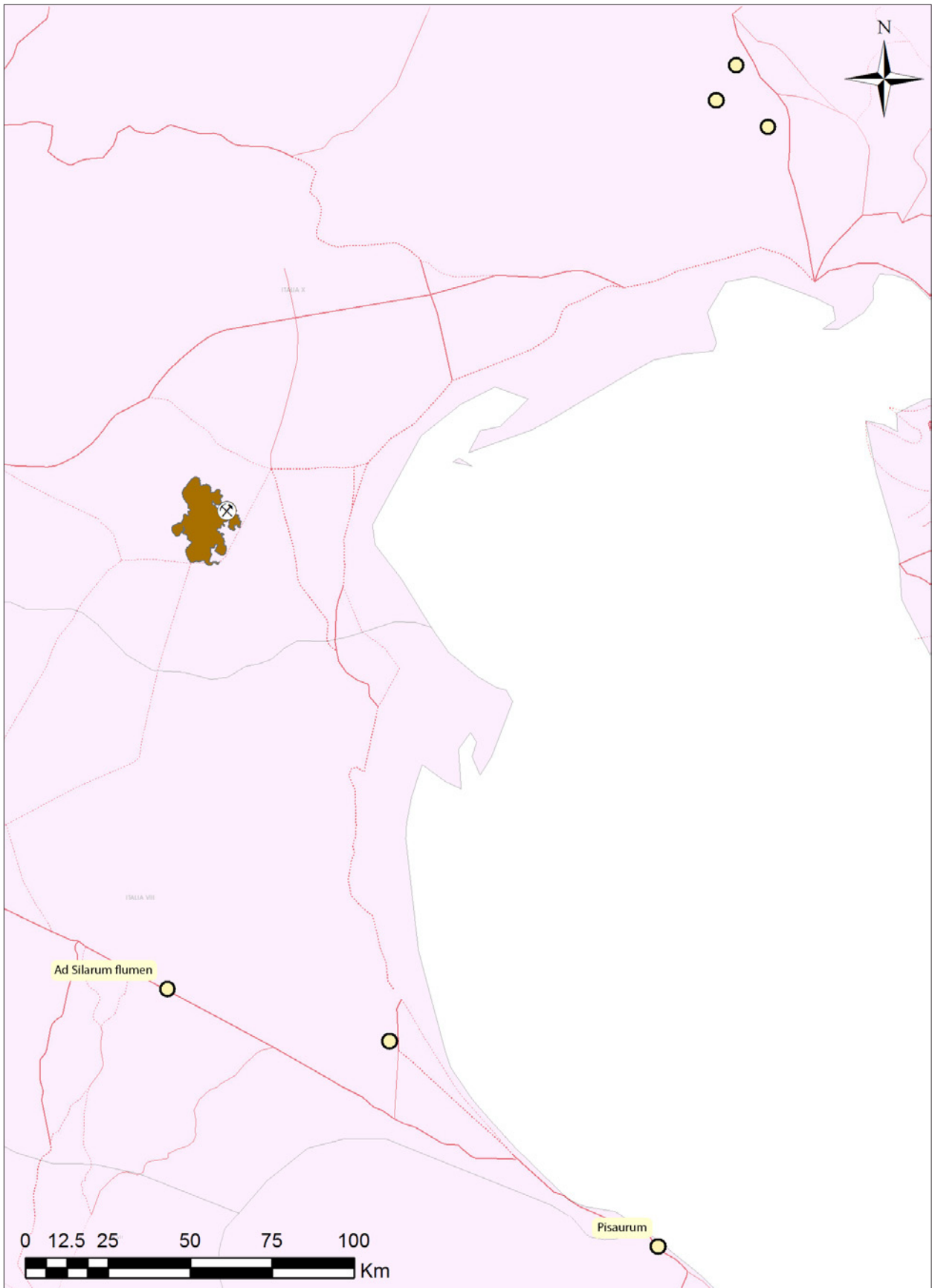




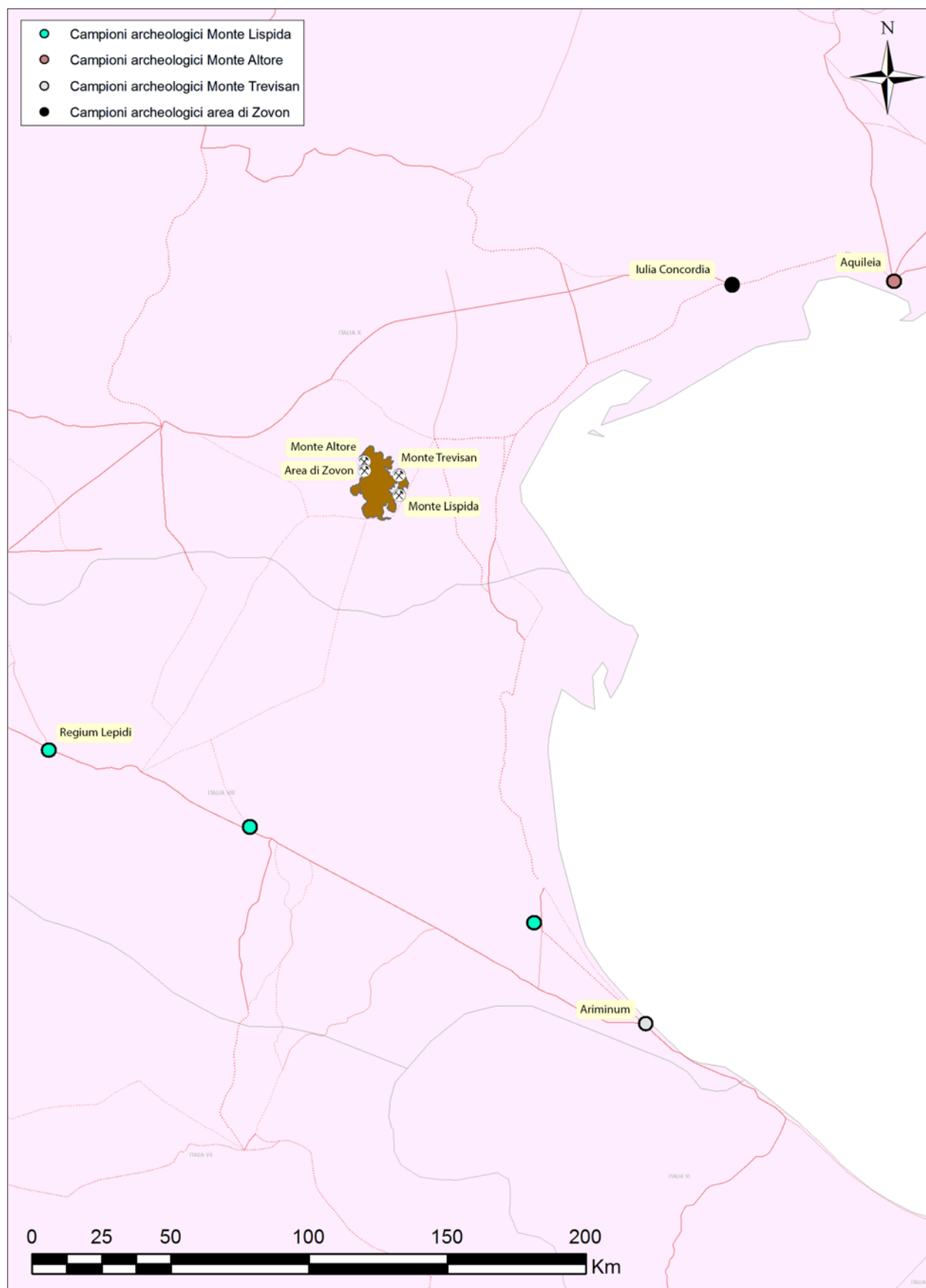
1. Carta distributiva dei campioni di età romana attribuiti alla cava di Monte Rosso.



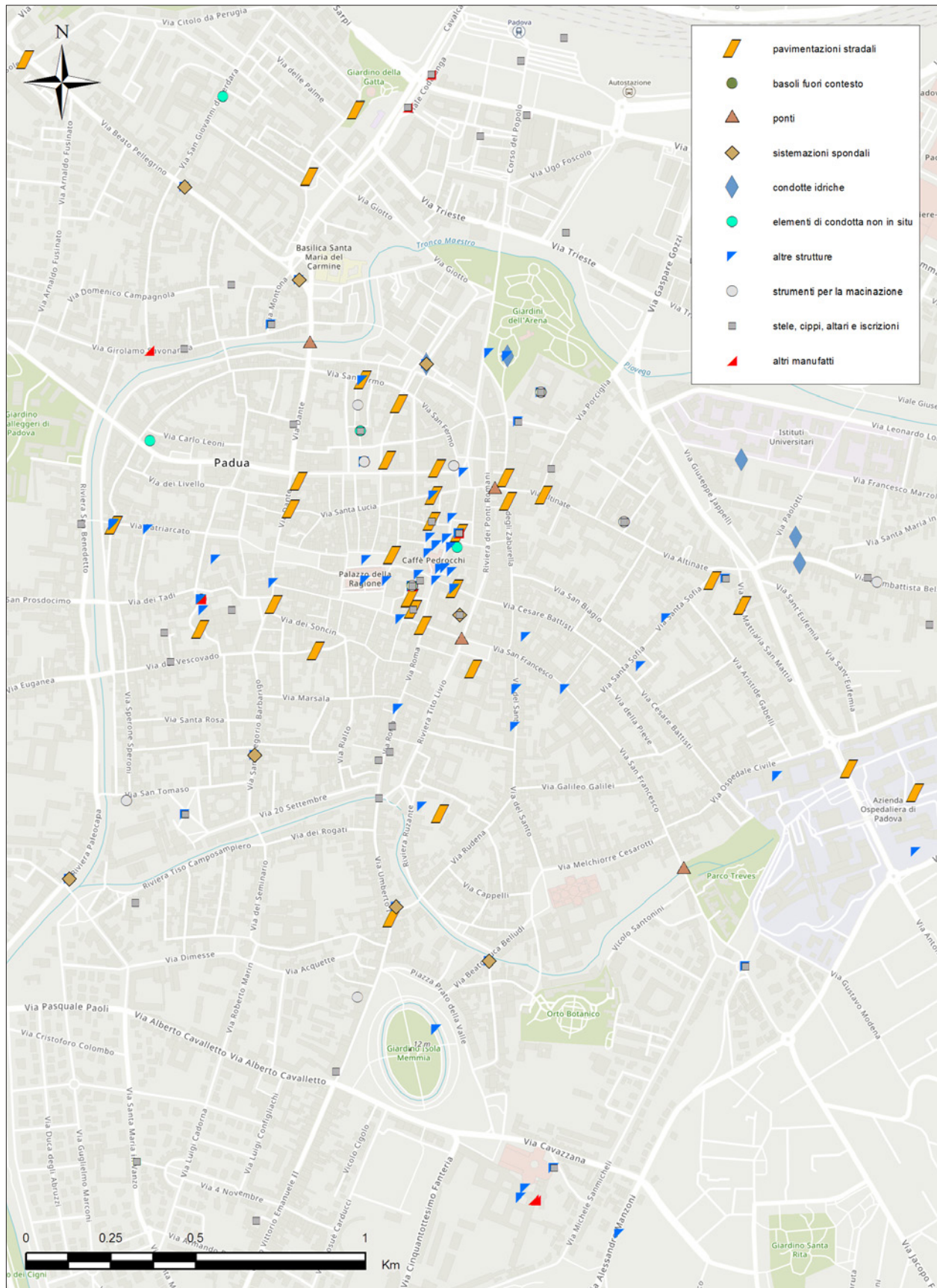
1. Carta distributiva dei campioni di età romana attribuiti alla cava di Monte San Daniele.



1. Carta distributiva dei campioni di età romana attribuiti alla cava di Monte Alto.

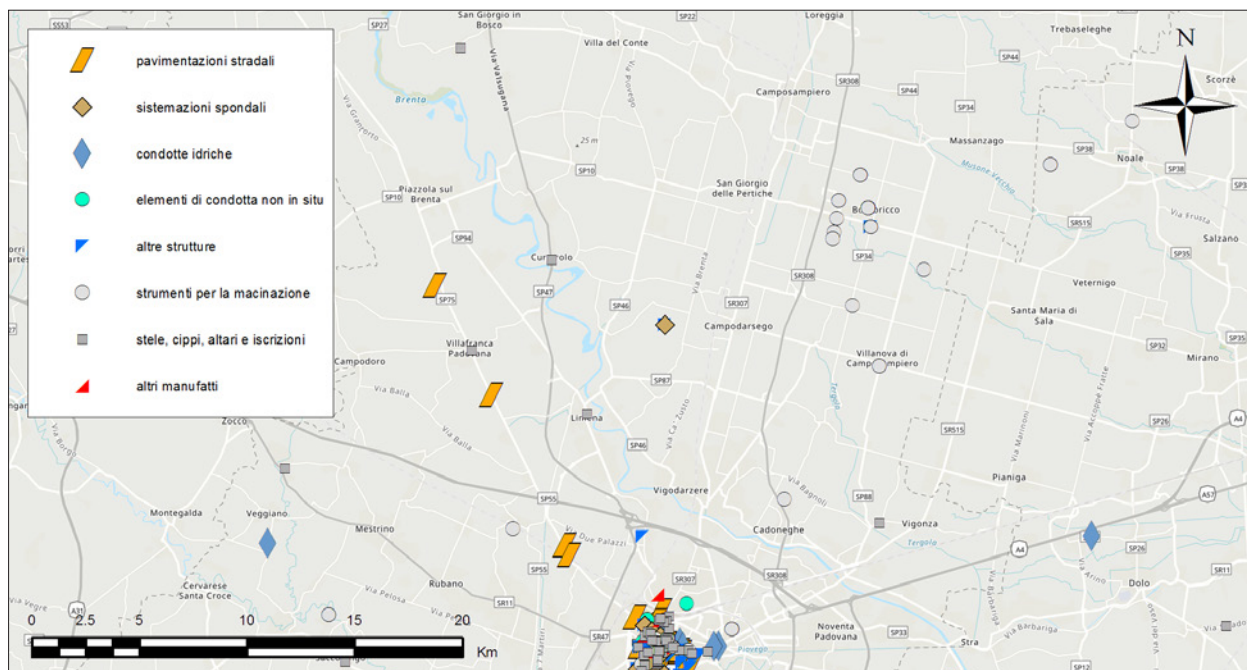


1. Carta distributiva dei campioni di età romana attribuiti alle cave dei Monti Lispida, Altore, Trevisan e all'area di Zovon.

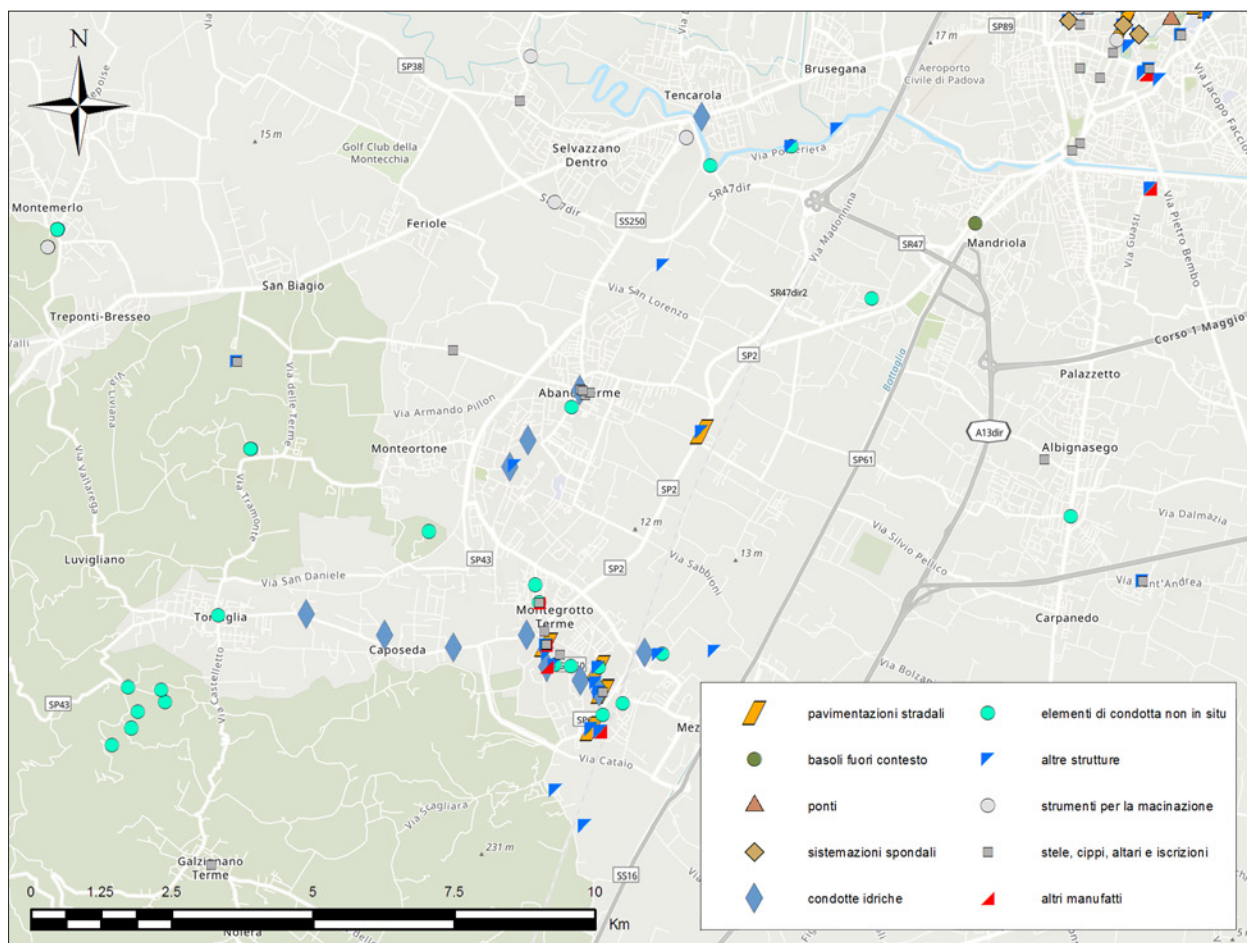


1. Carta distributiva di strutture, infrastrutture e manufatti mobili in trachite euganea di Padova romana.

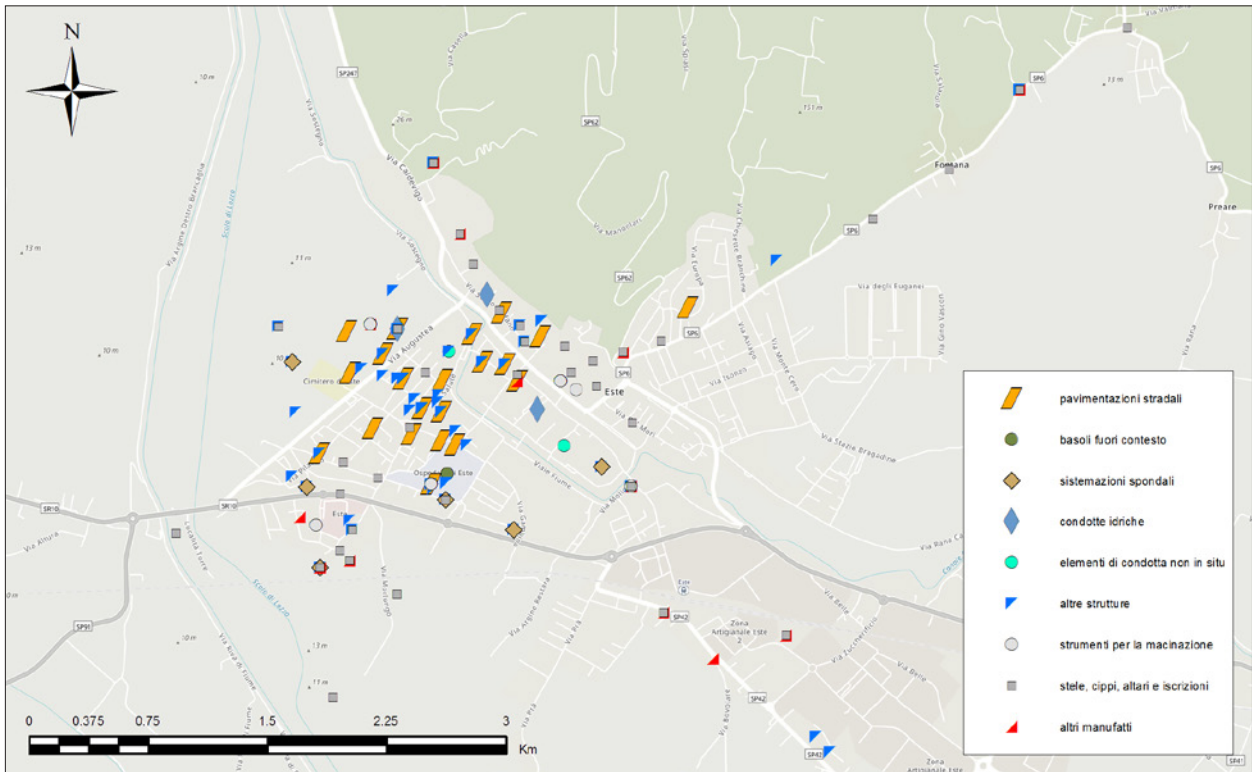
*La trachite euganea. Archeologia e storia di una risorsa lapidea del Veneto antico*



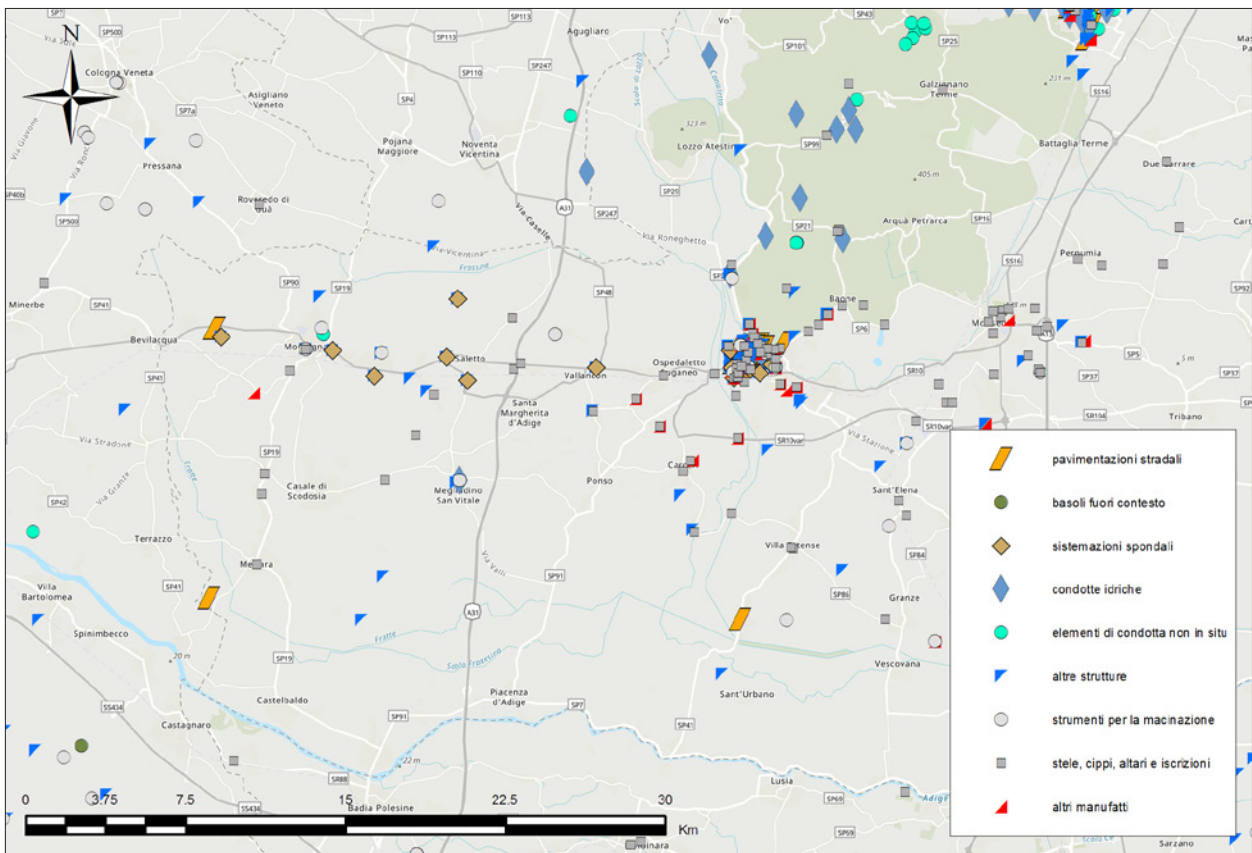
1. Carta distributiva di strutture, infrastrutture e manufatti mobili in trachite euganea di età romana nel territorio a nord di Padova.



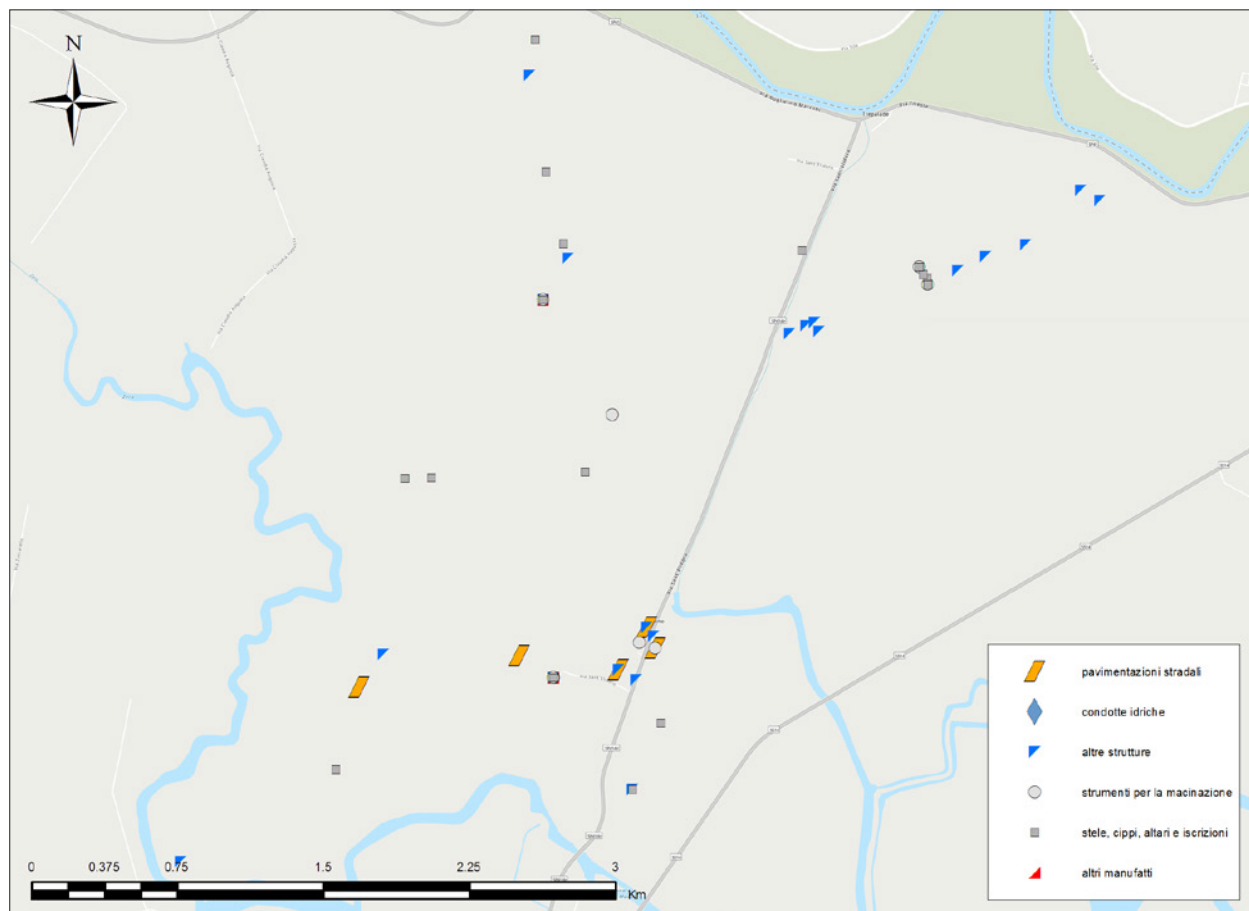
2. Carta distributiva di strutture, infrastrutture e manufatti mobili in trachite euganea di età romana nel territorio compreso tra Padova e gli Euganei.



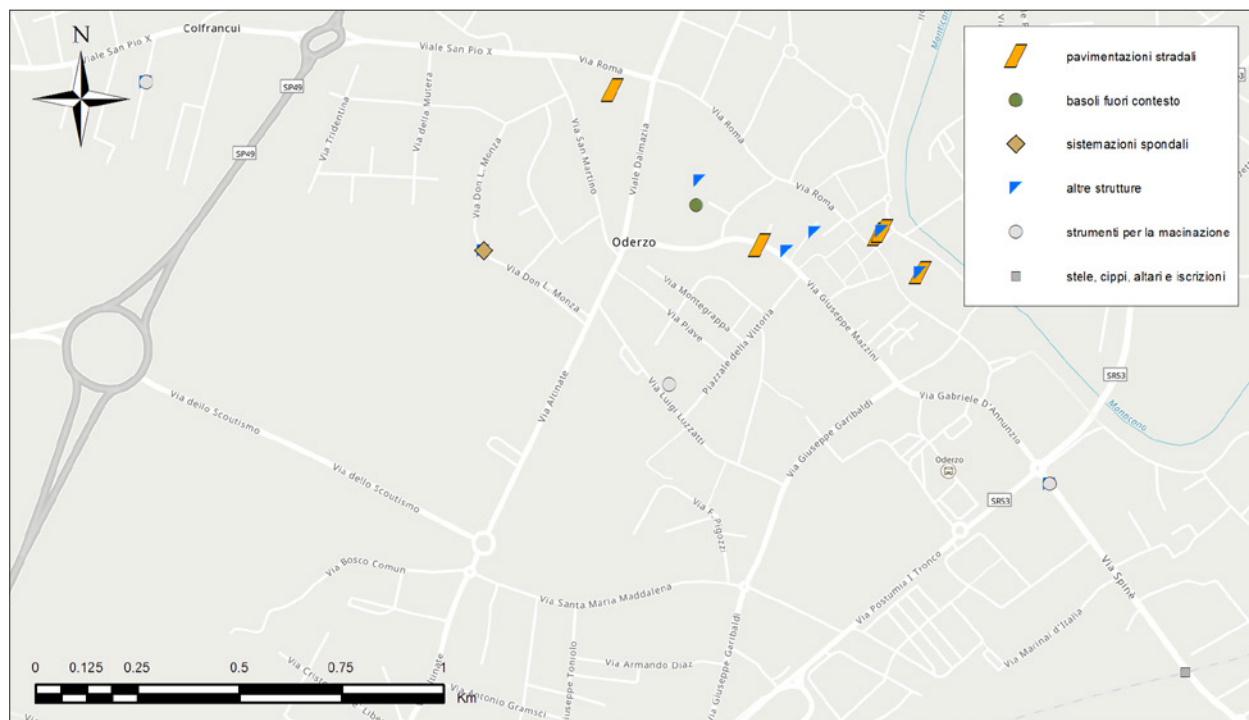
1. Carta distributiva di strutture, infrastrutture e manufatti mobili in trachite euganea di Este età romana.



2. Carta distributiva di strutture, infrastrutture e manufatti mobili in trachite euganea del territorio atestino in età romana.

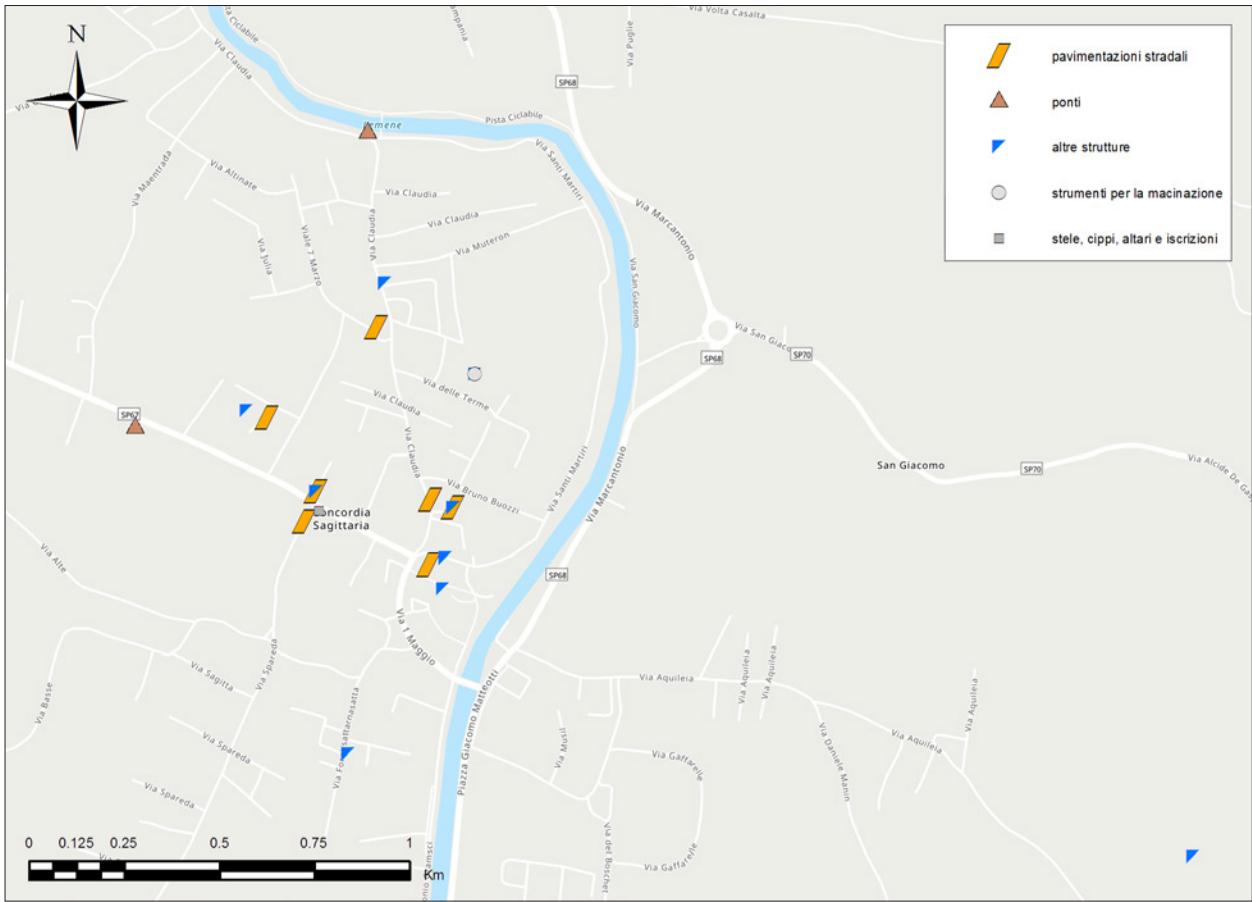


1. Carta distributiva di strutture, infrastrutture e manufatti mobili in trachite euganea di Altino romana.

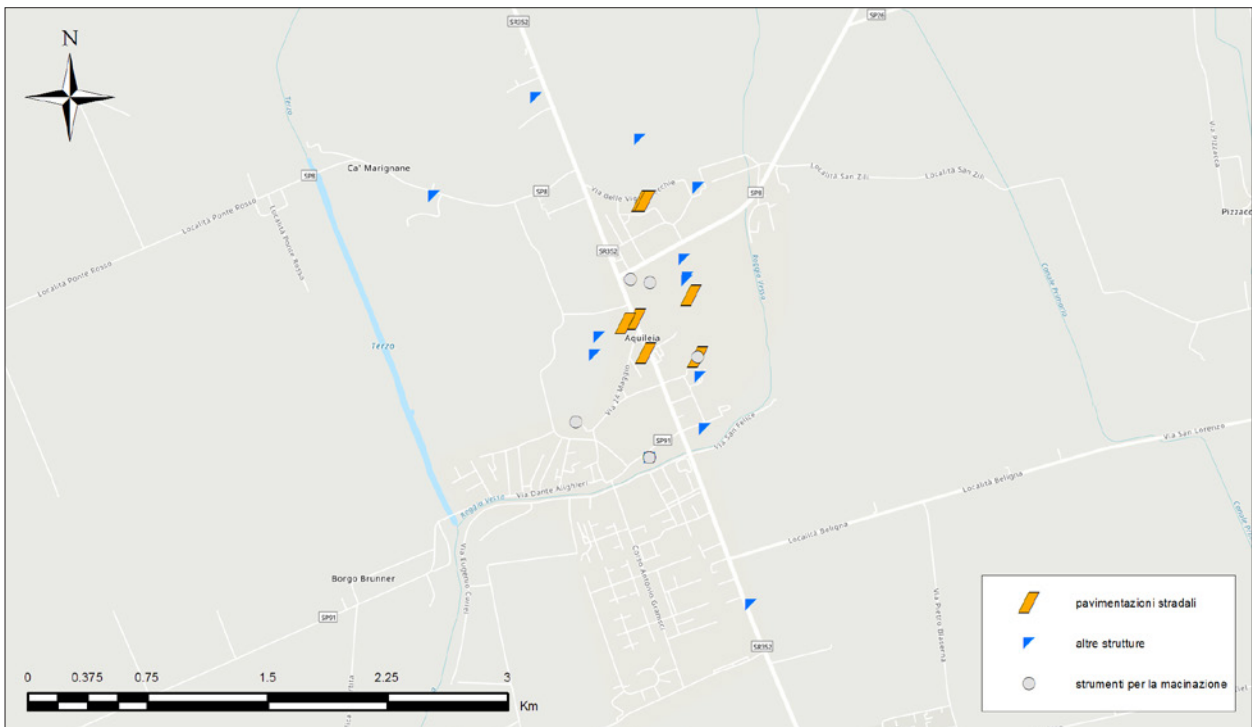


2. Carta distributiva di strutture, infrastrutture e manufatti mobili in trachite euganea di Oderzo romana.

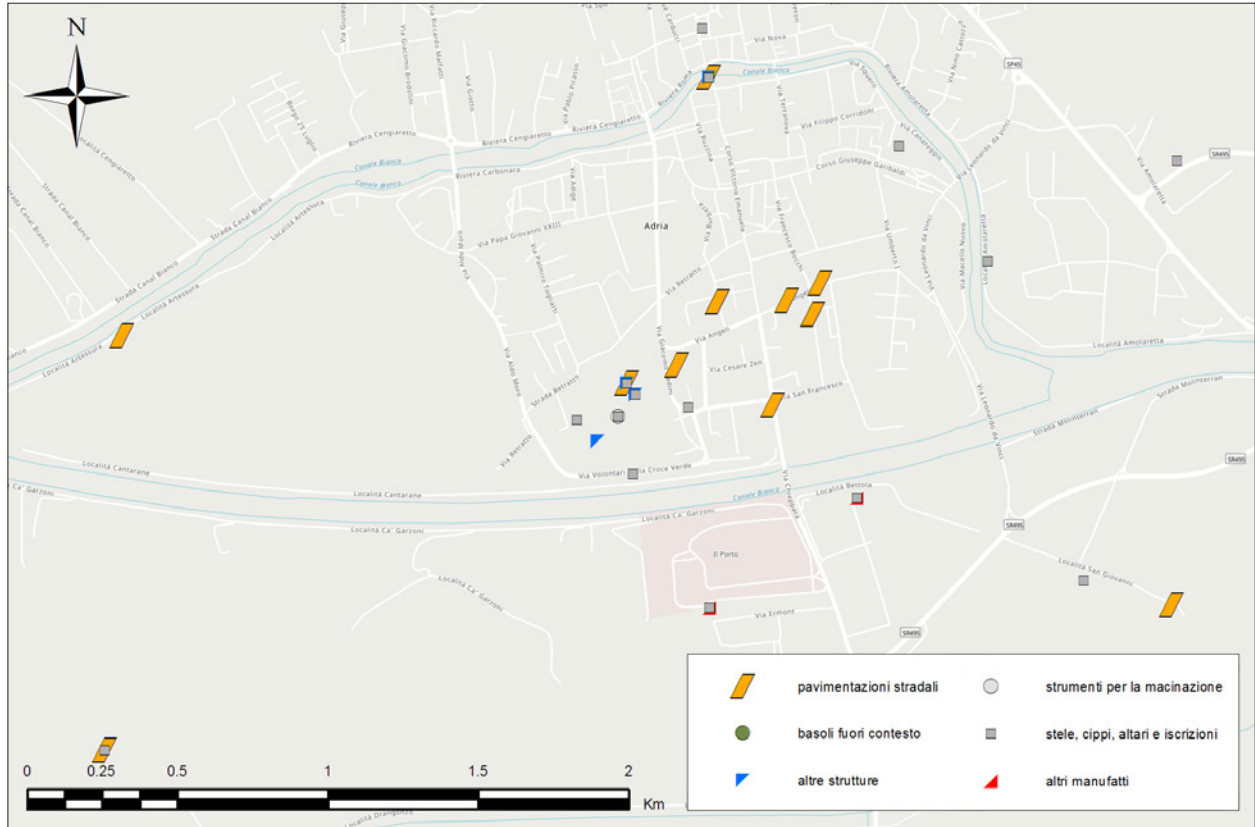




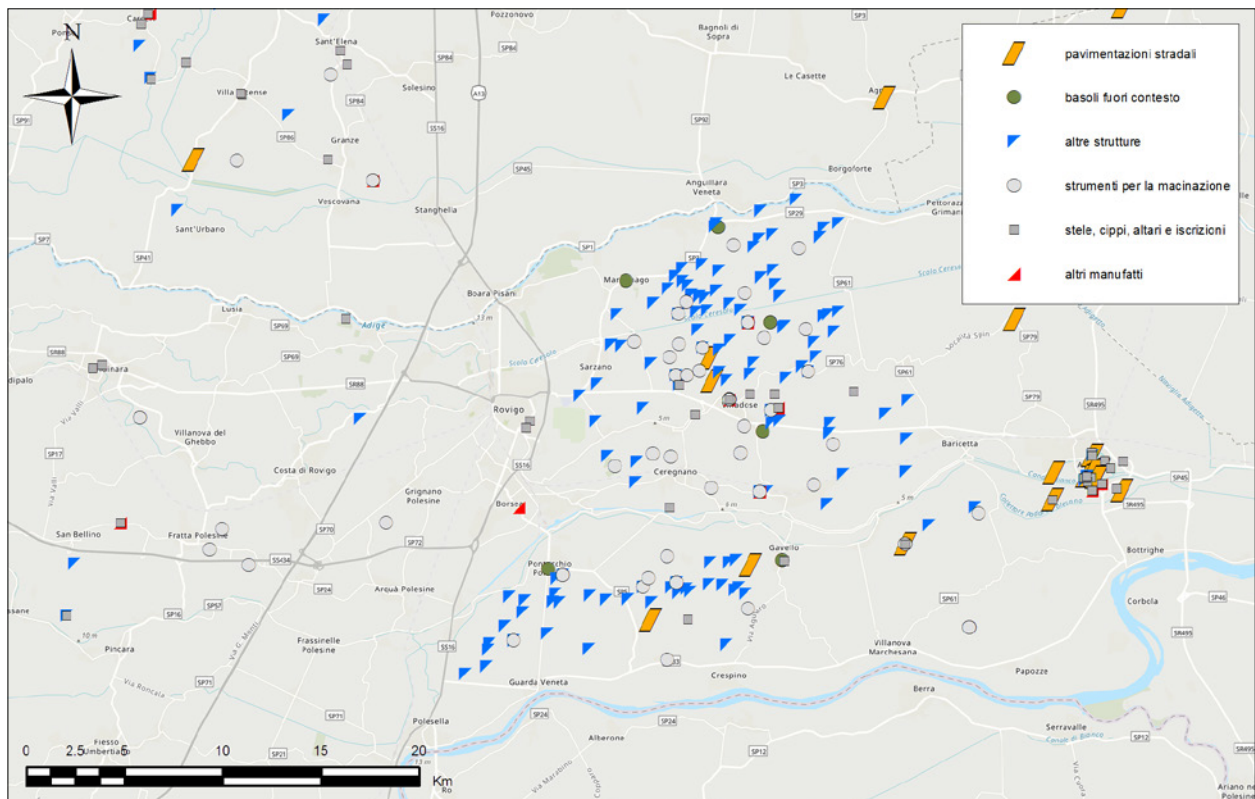
1. Carta distributiva di strutture, infrastrutture e manufatti mobili in trachite euganea di Concordia Sagittaria romana.



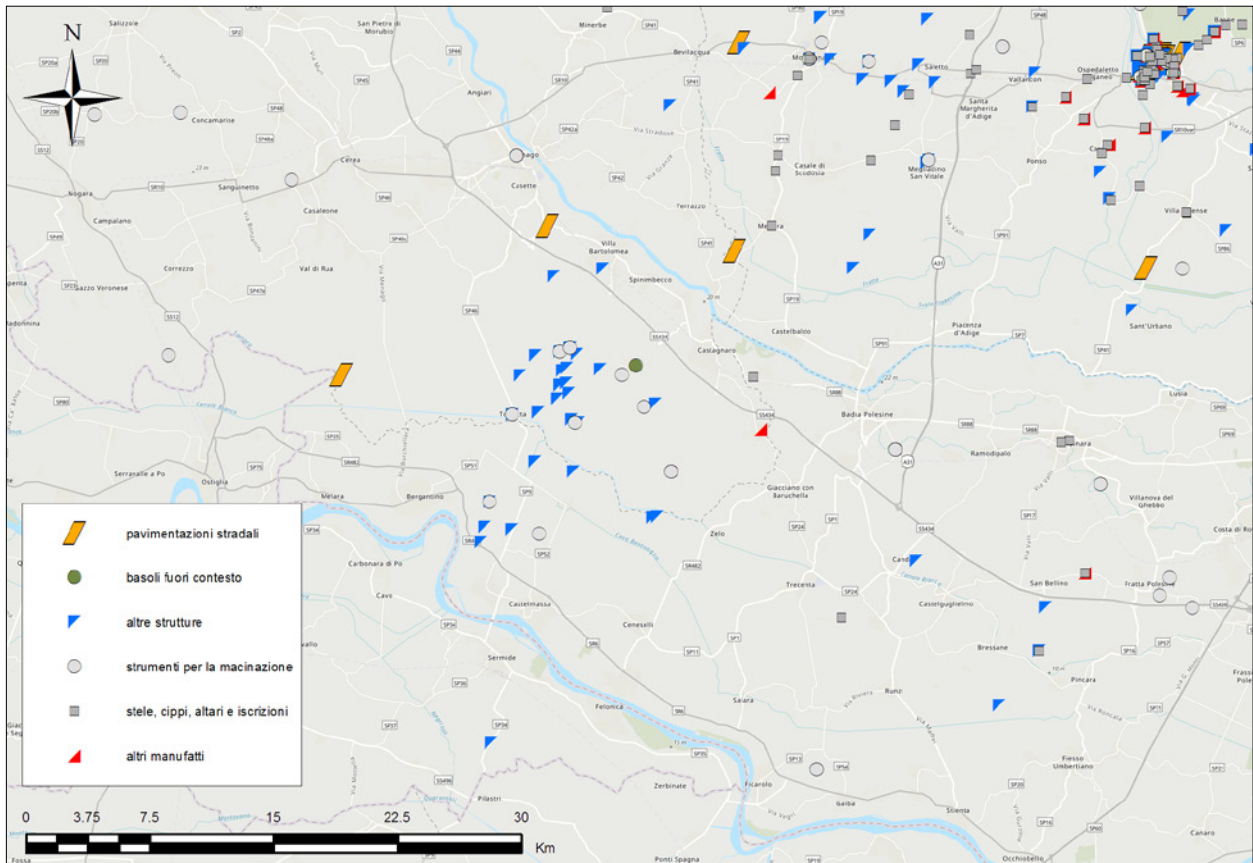
2. Carta distributiva di strutture, infrastrutture e manufatti mobili in trachite euganea di Aquileia romana.



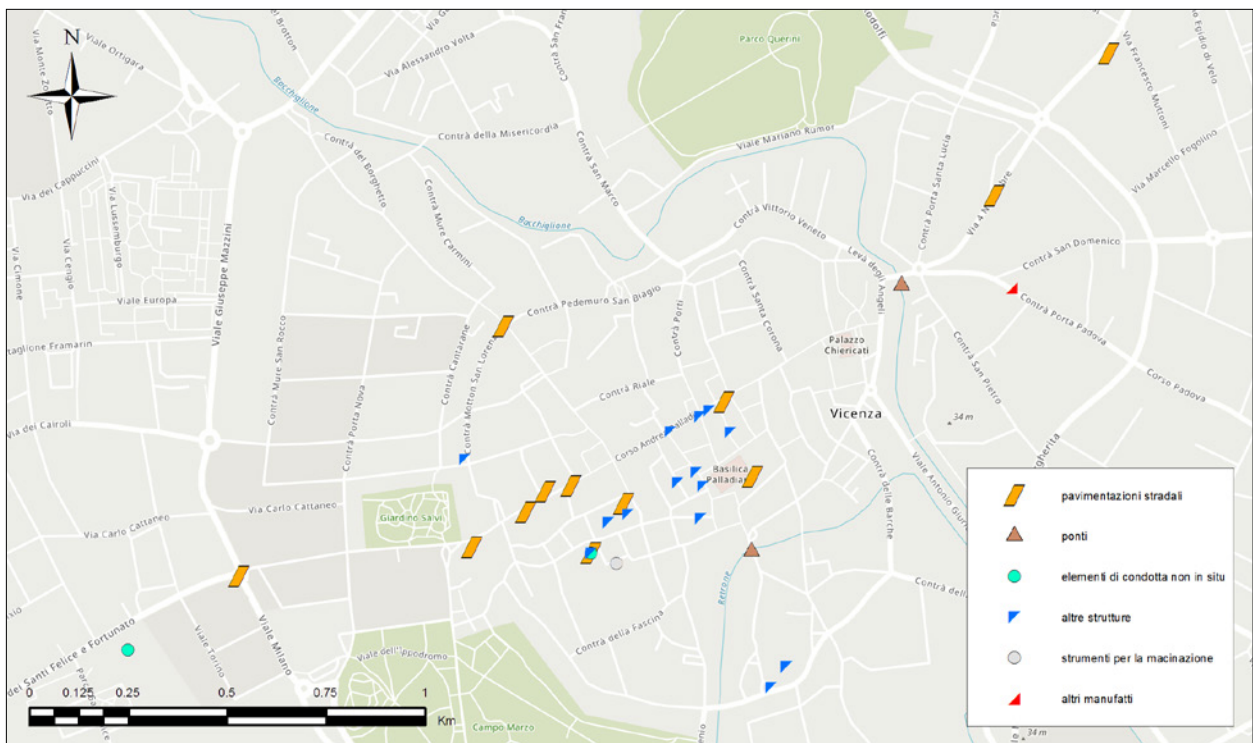
1. Carta distributiva di strutture, infrastrutture e manufatti mobili in trachite euganea di Adria romana.



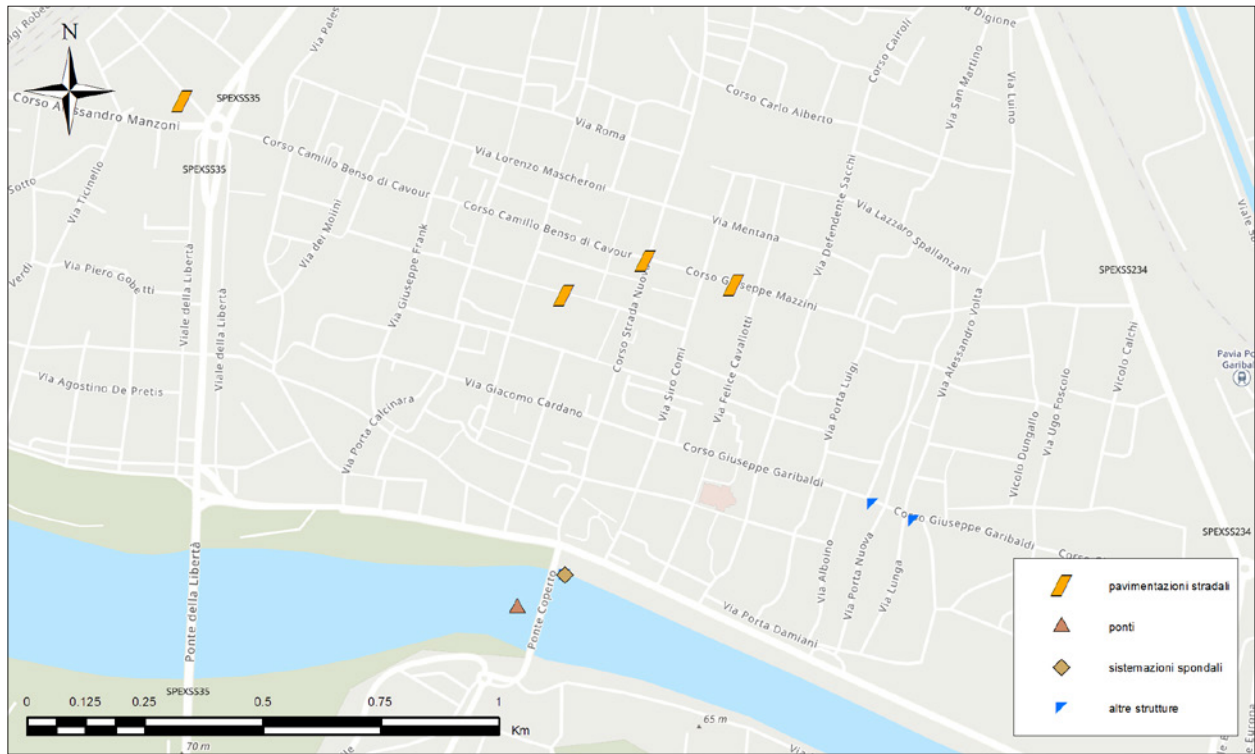
2. Carta distributiva di strutture, infrastrutture e manufatti mobili in trachite euganea del territorio a ovest di Adria in età romana.



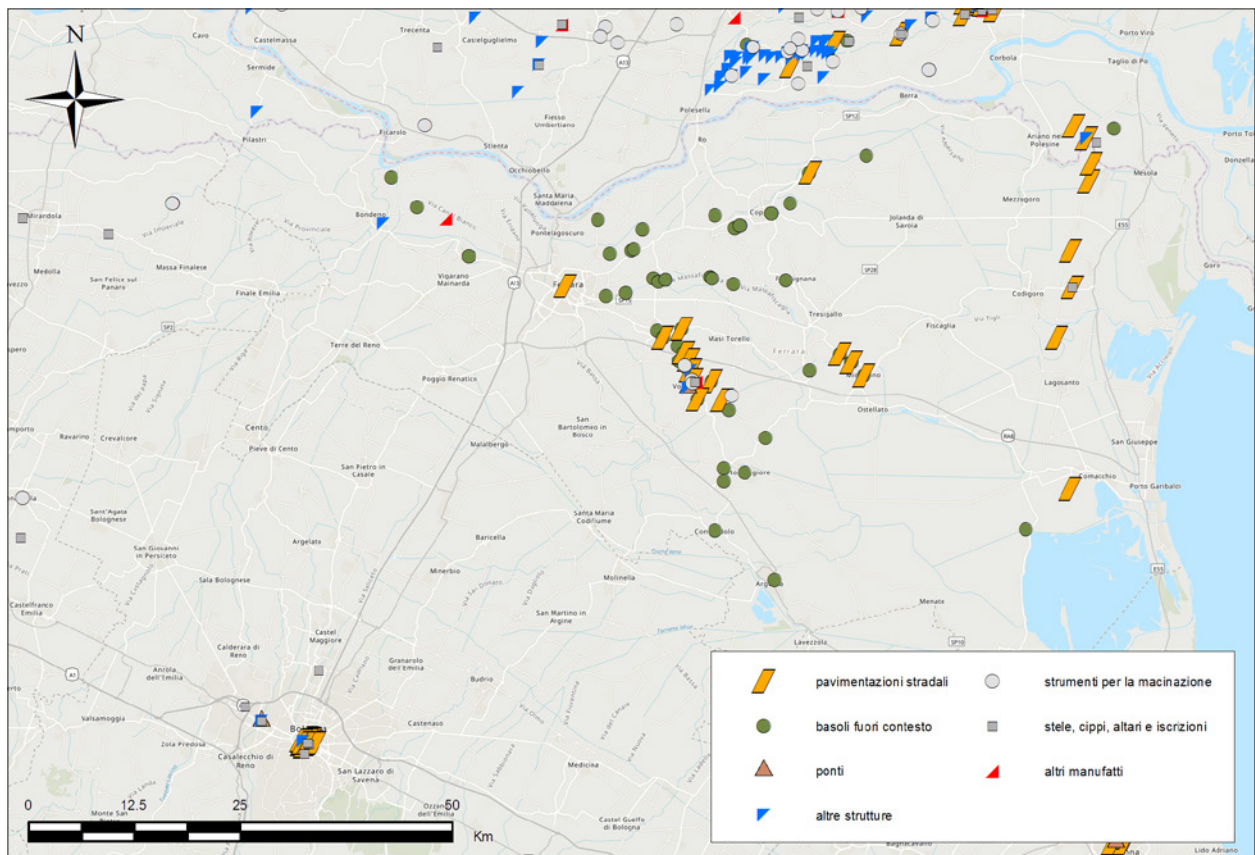
1. Carta distributiva di strutture, infrastrutture e manufatti mobili in trachite euganea del territorio delle Valli Grandi Venetesi in età romana.



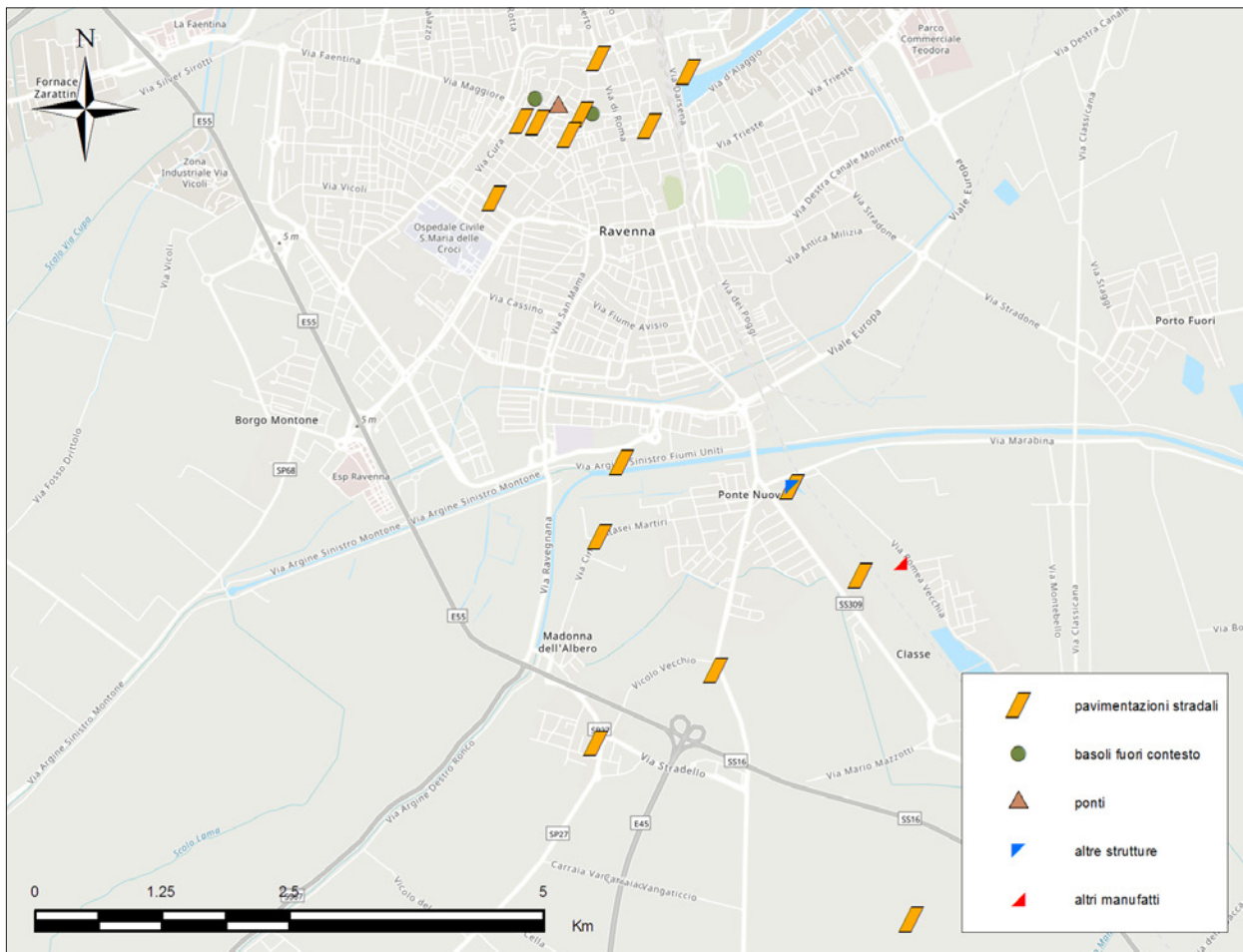
2. Carta distributiva di strutture, infrastrutture e manufatti mobili in trachite euganea di Vicenza romana.



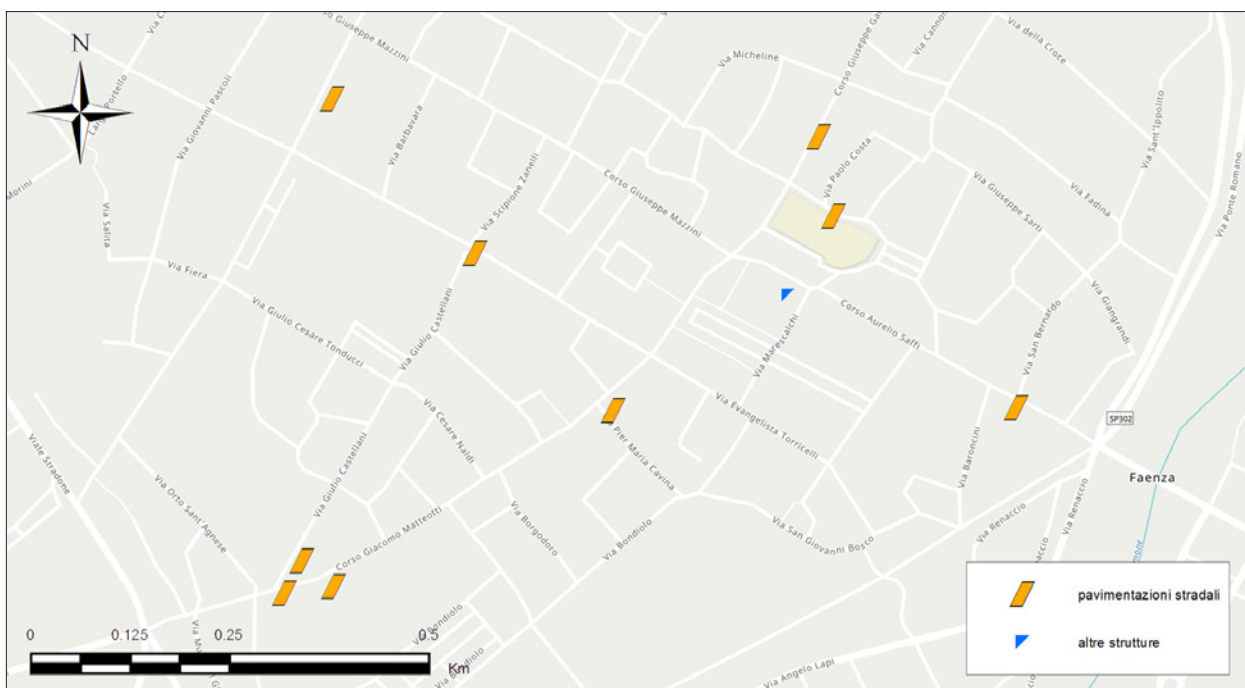
1. Carta distributiva di strutture, infrastrutture e manufatti mobili in trachite eugenea di Pavia romana.



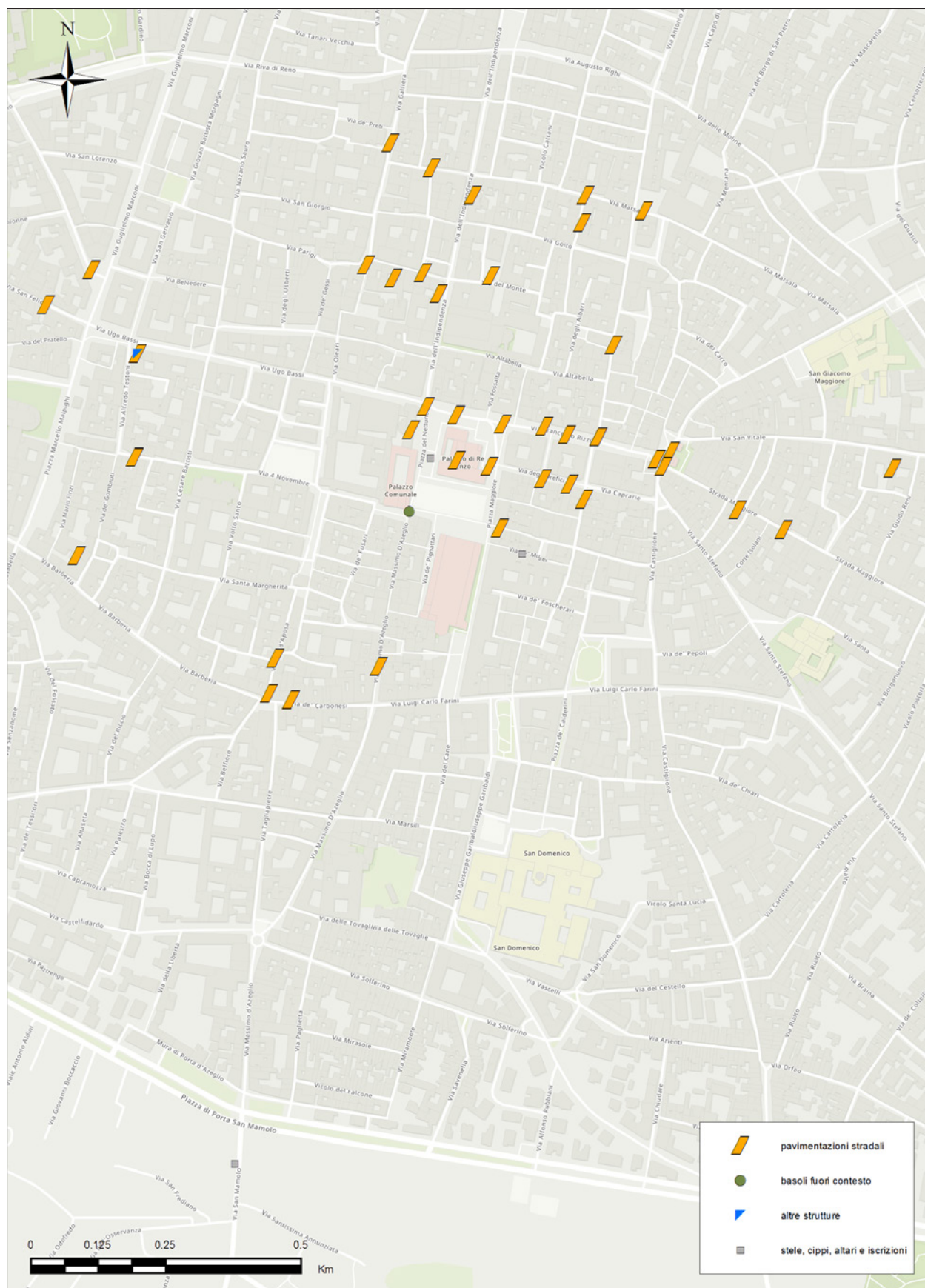
2. Carta distributiva di strutture, infrastrutture e manufatti mobili in trachite eugenea di età romana nella bassa pianura Padana in Destra Po.



1. Carta distributiva di strutture, infrastrutture e manufatti mobili in trachite euganea di Ravenna romana.

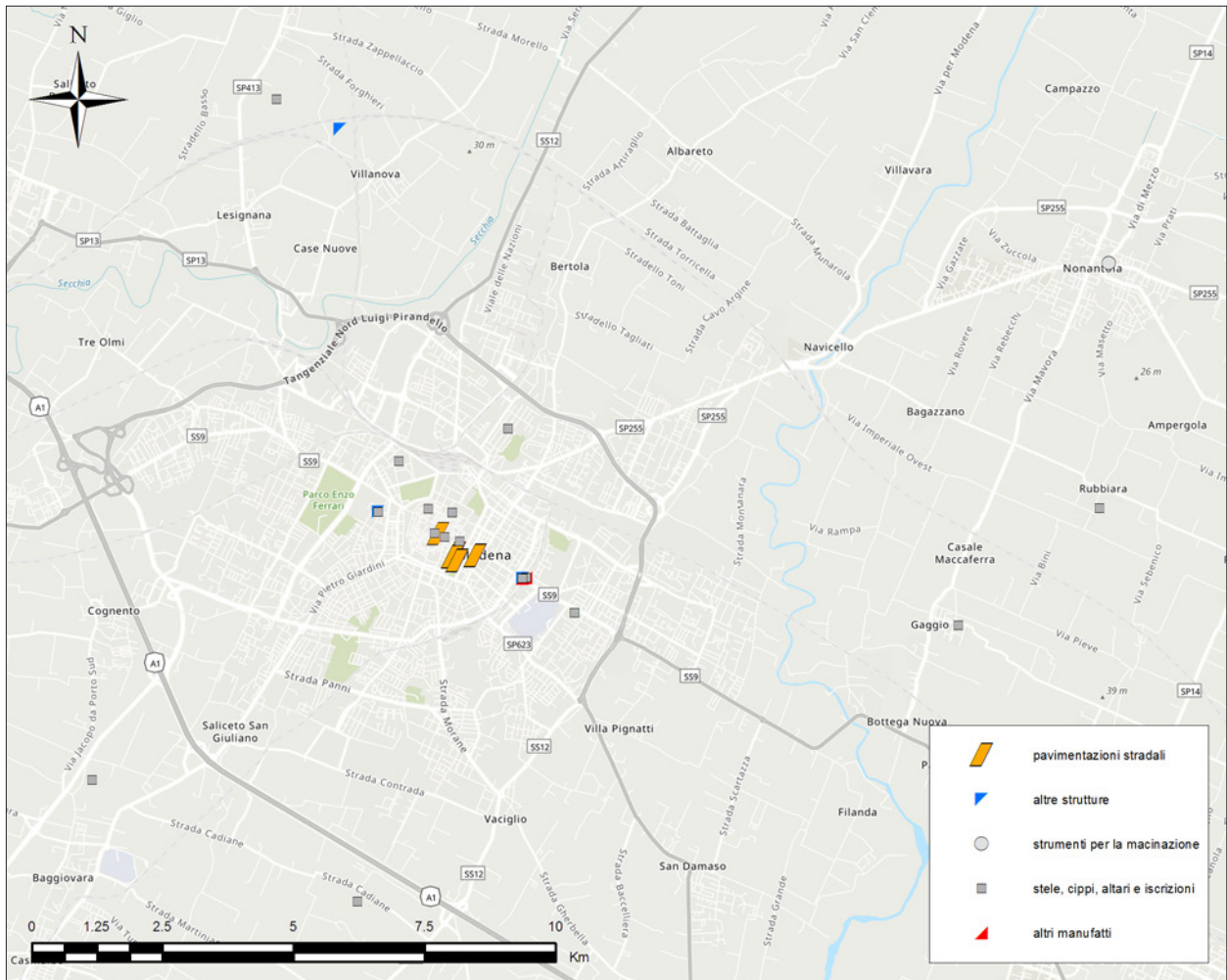


2. Carta distributiva di strutture, infrastrutture e manufatti mobili in trachite euganea di Faenza romana.

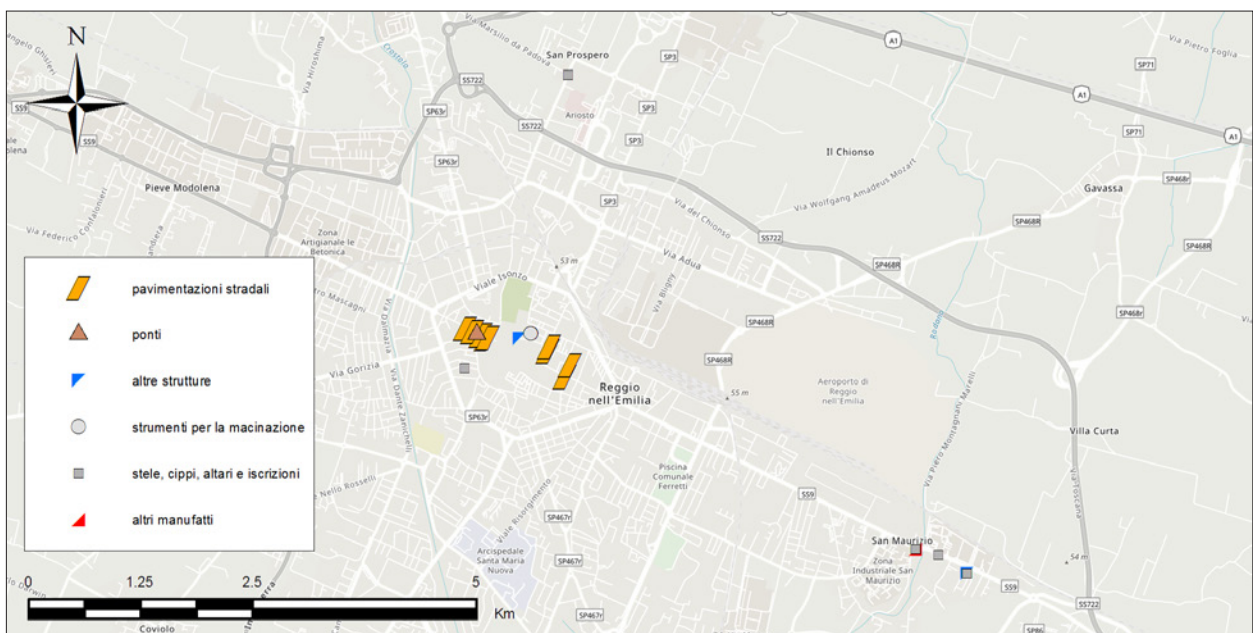


1. Carta distributiva di strutture, infrastrutture e manufatti mobili in trachite euganea di Bologna romana.

*La trachite euganea. Archeologia e storia di una risorsa lapidea del Veneto antico*

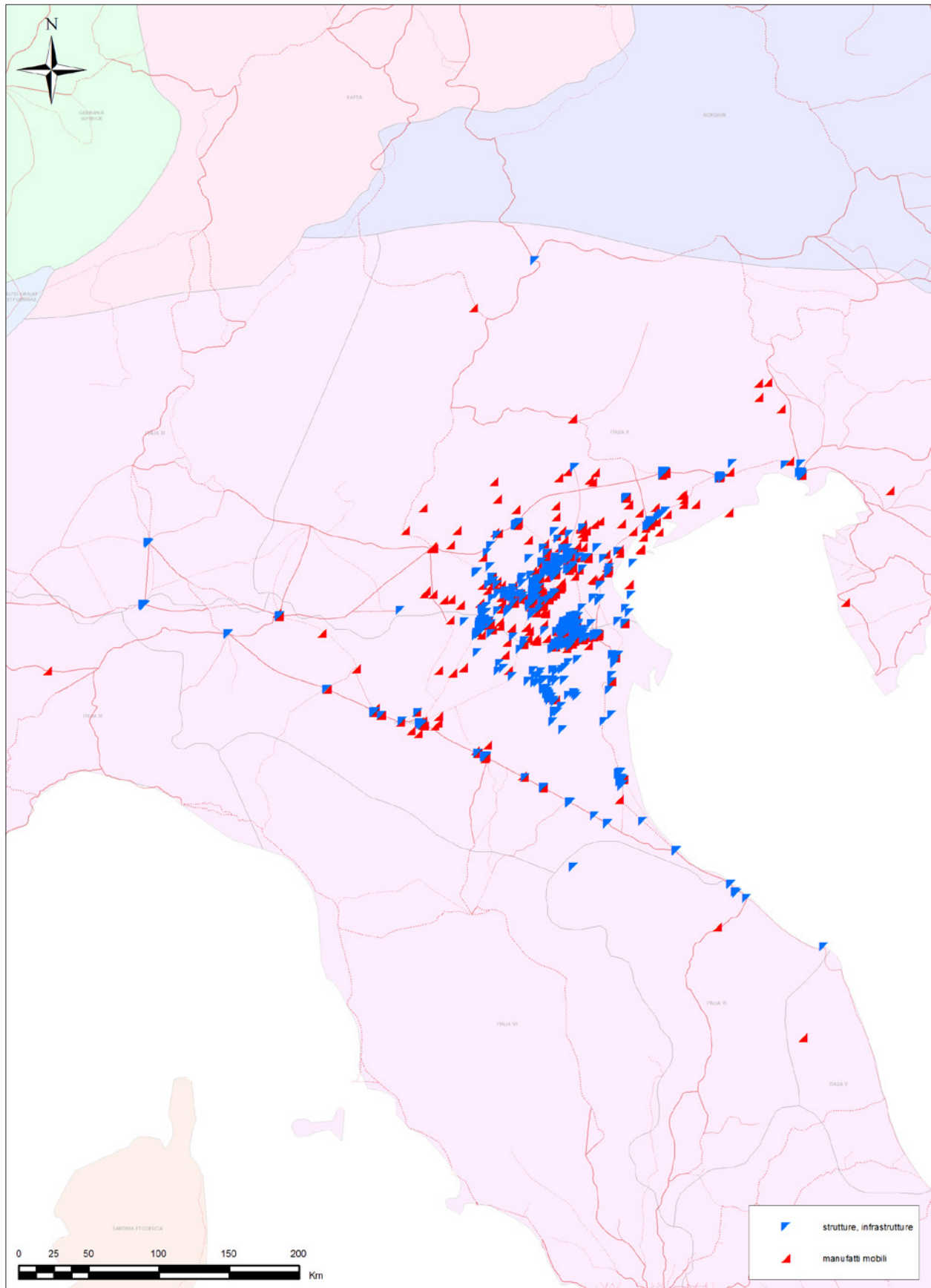


1. Carta distributiva di strutture, infrastrutture e manufatti mobili in trachite euganea di Modena e del suo territorio in età romana.



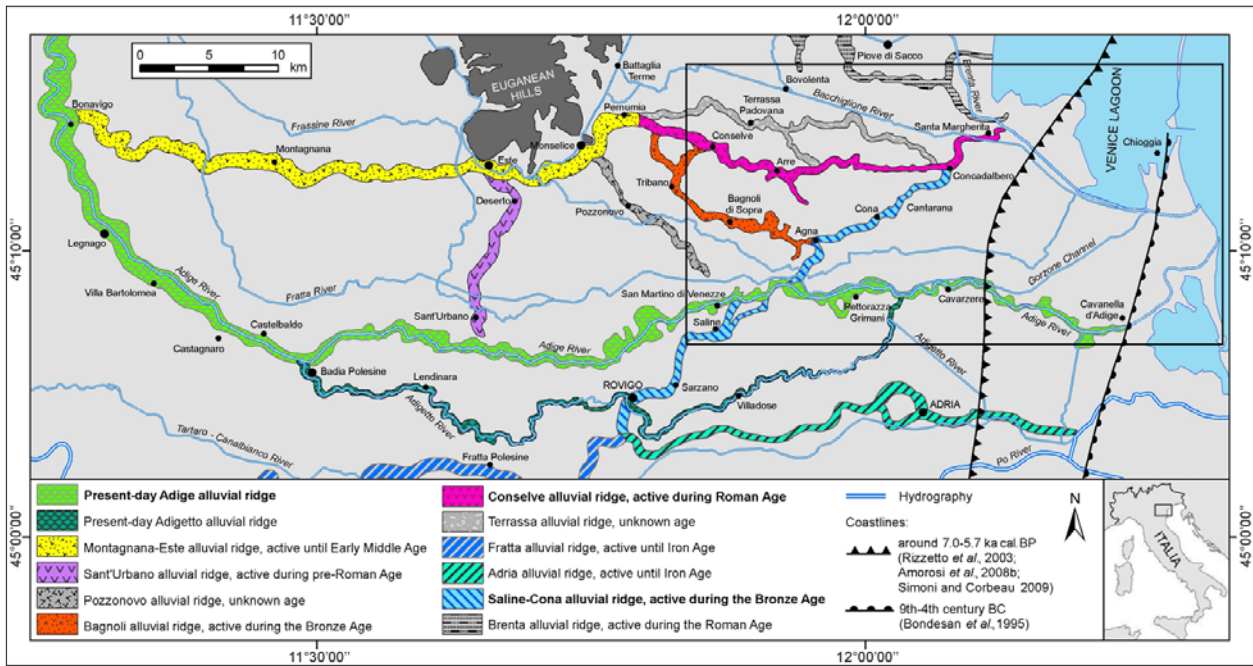
2. Carta distributiva di strutture, infrastrutture e manufatti mobili in trachite euganea di Reggio Emilia romana.

*La trachite euganea. Archeologia e storia di una risorsa lapidea del Veneto antico*

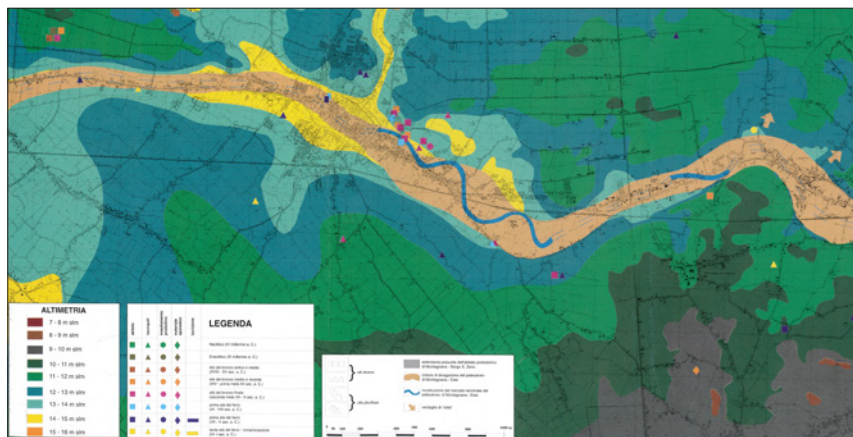


1. Carta distributiva dei rinvenimenti di strutture, infrastrutture e manufatti mobili in trachite euganea di età romana.

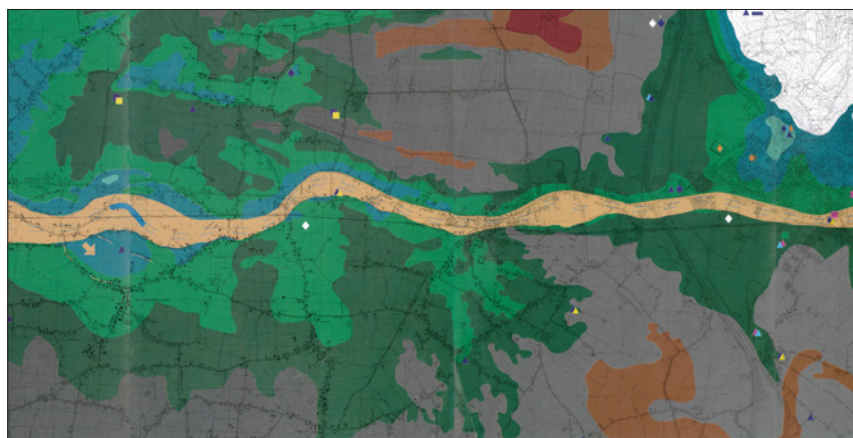




1. Carta geomorfologica della pianura alluvionale compresa tra i corsi dell'Adige e del Po. Il n. 3 identifica la cintura di divagazione del paleoalveo dell'Adige attivo in età romana (PIOVAN, MOZZI, ZECCHIN 2012, fig. 1, p. 430).

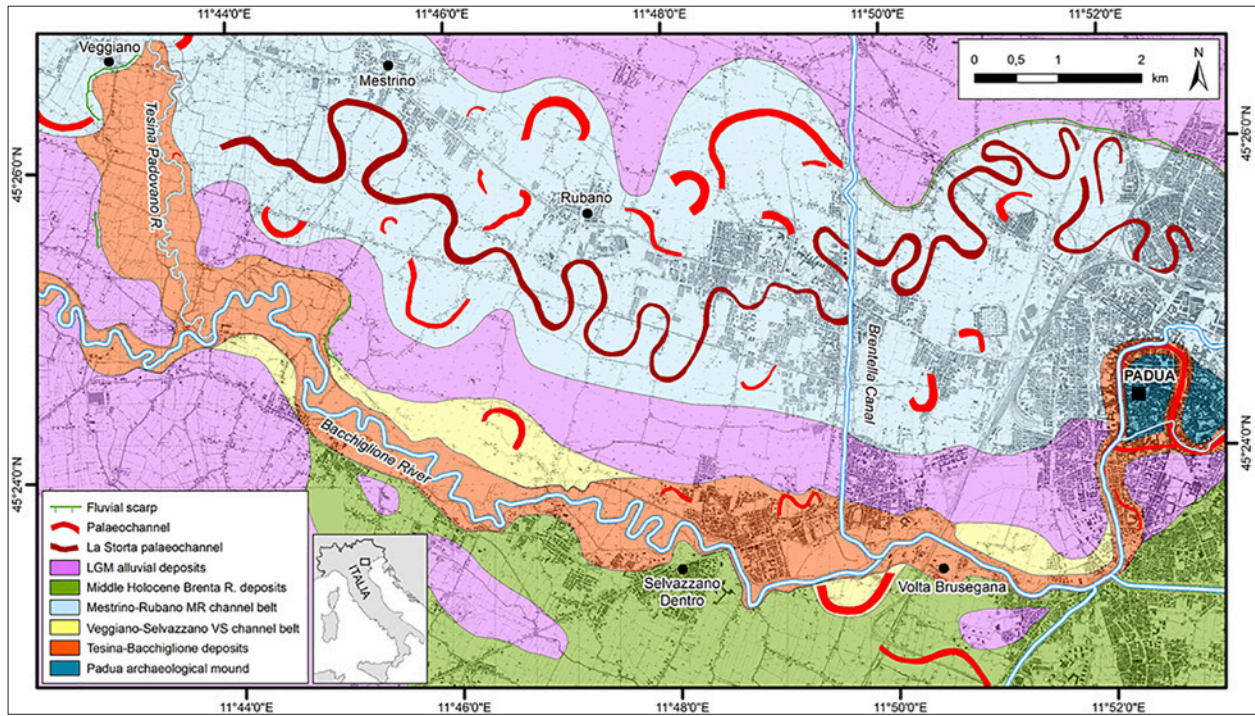


2.1.

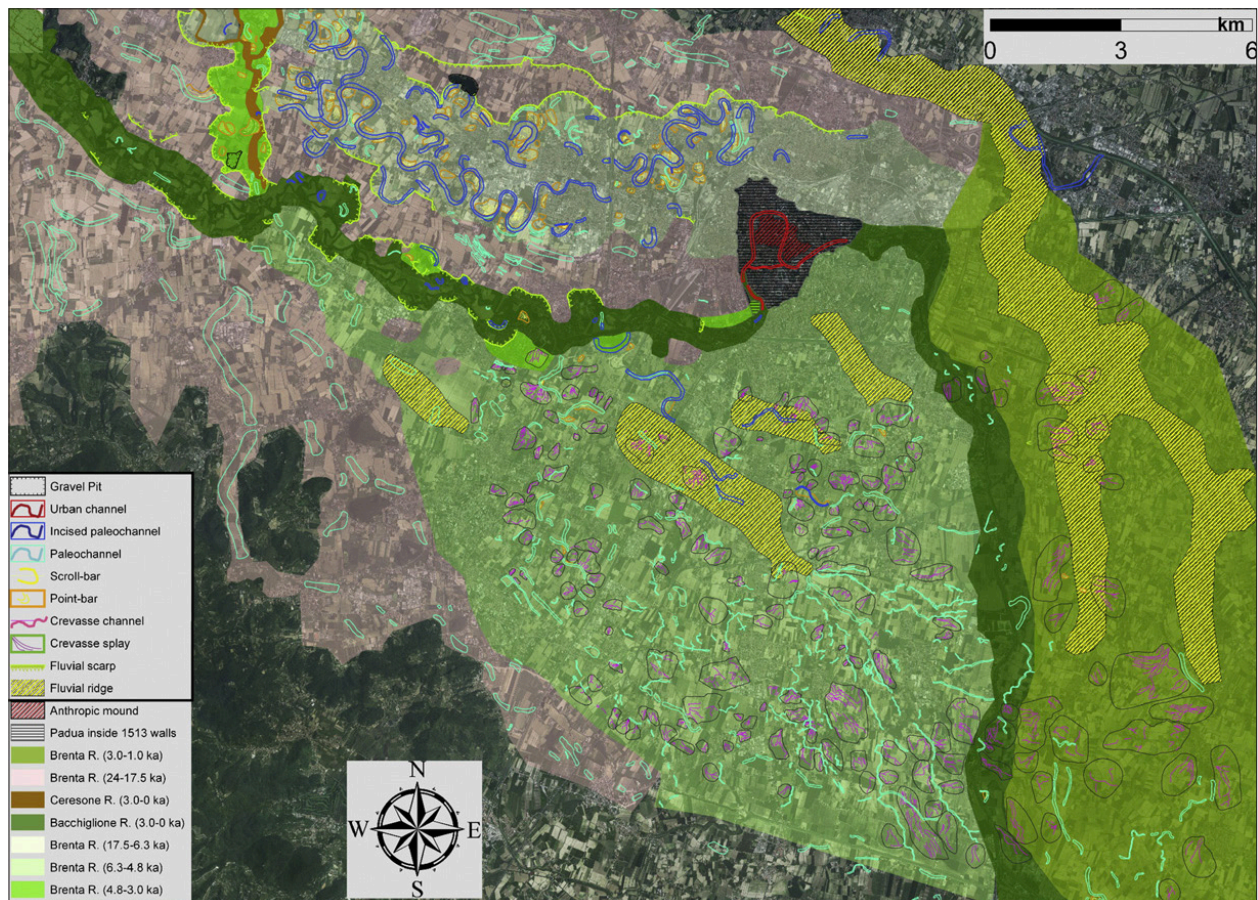


2.2.

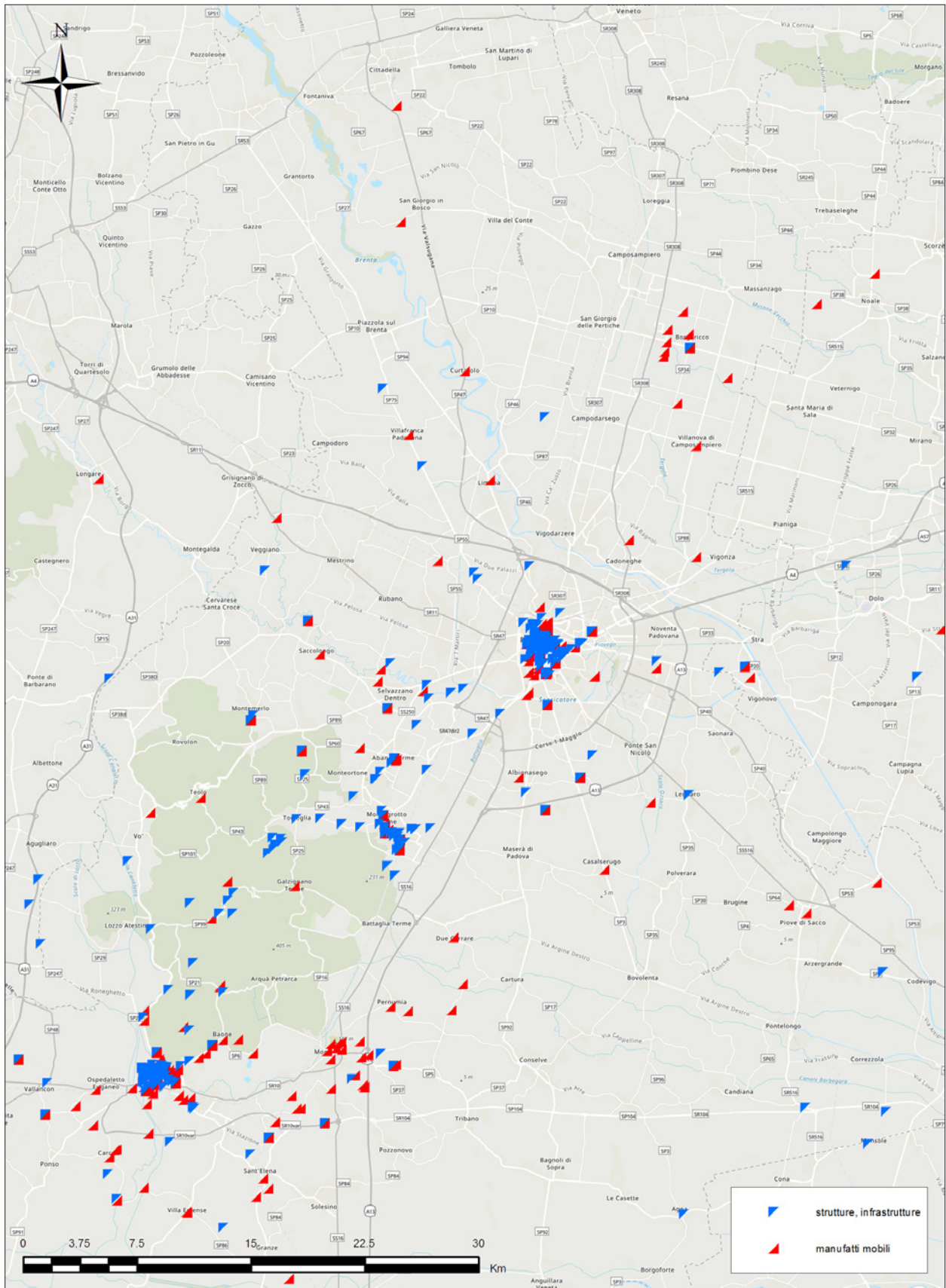
2.1-2.2. Carta geomorfologica dell'area tra Montagnana (2.1) ed Este (2.2). In evidenza la cintura di divagazione del paleoalveo dell'Adige attivo in età romana (BALISTA 1984b, tav. I f.t.).



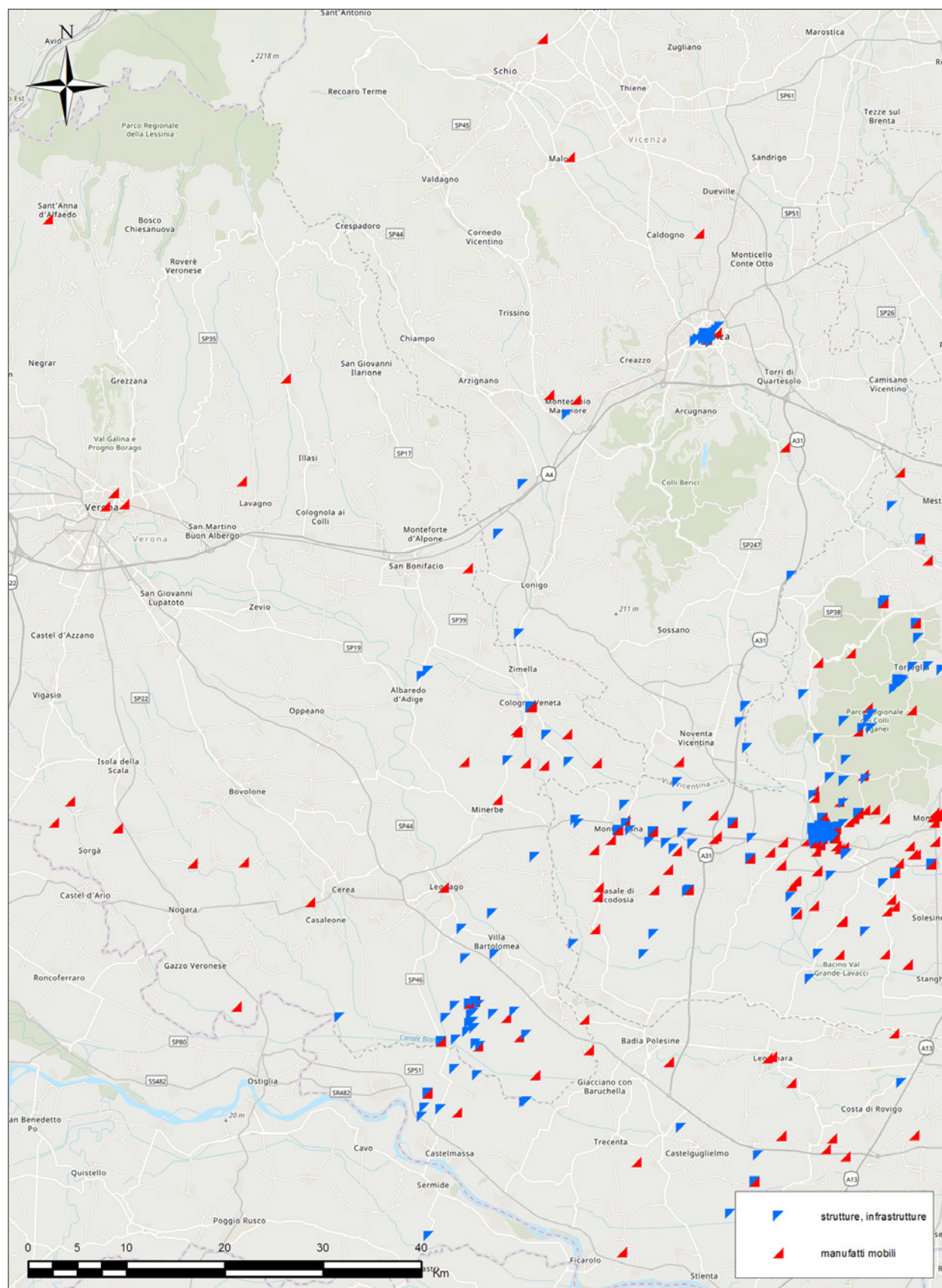
1. Carta geomorfologica dell'area attraversata dal Bacchiglione, tra Veggiano e Padova (MOZZI *et alii* 2018, fig. 2, p. 69).



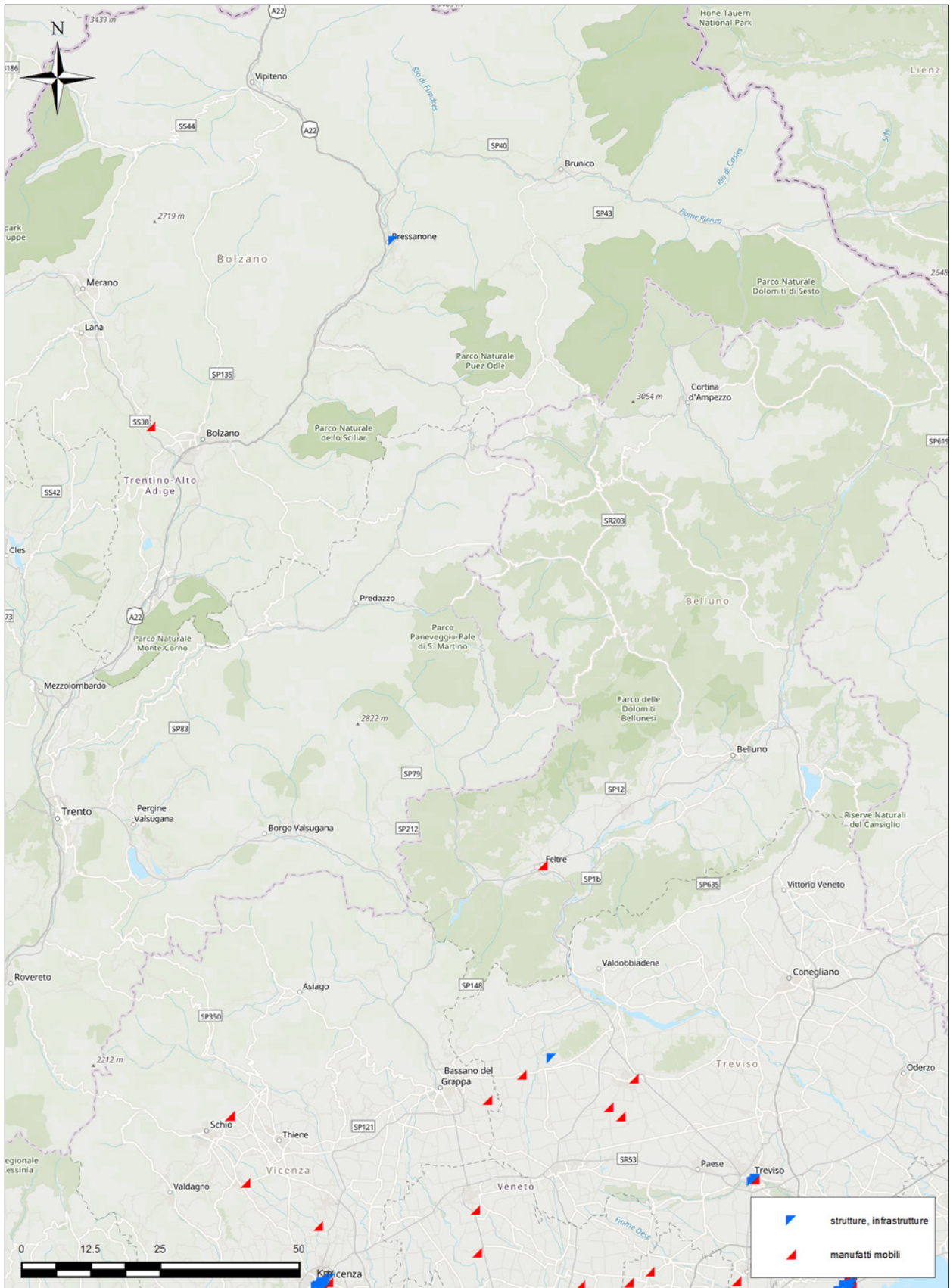
2. Schizzo geomorfologico della pianura circostante Padova. In verde scuro la cintura di divagazione del Bacchiglione; bordate in verde chiaro, evidenti tracce di paleoalvei a nord degli Eugenei (NINFO, MOZZI, ABBÀ 2016, fig. 14, p. 75).



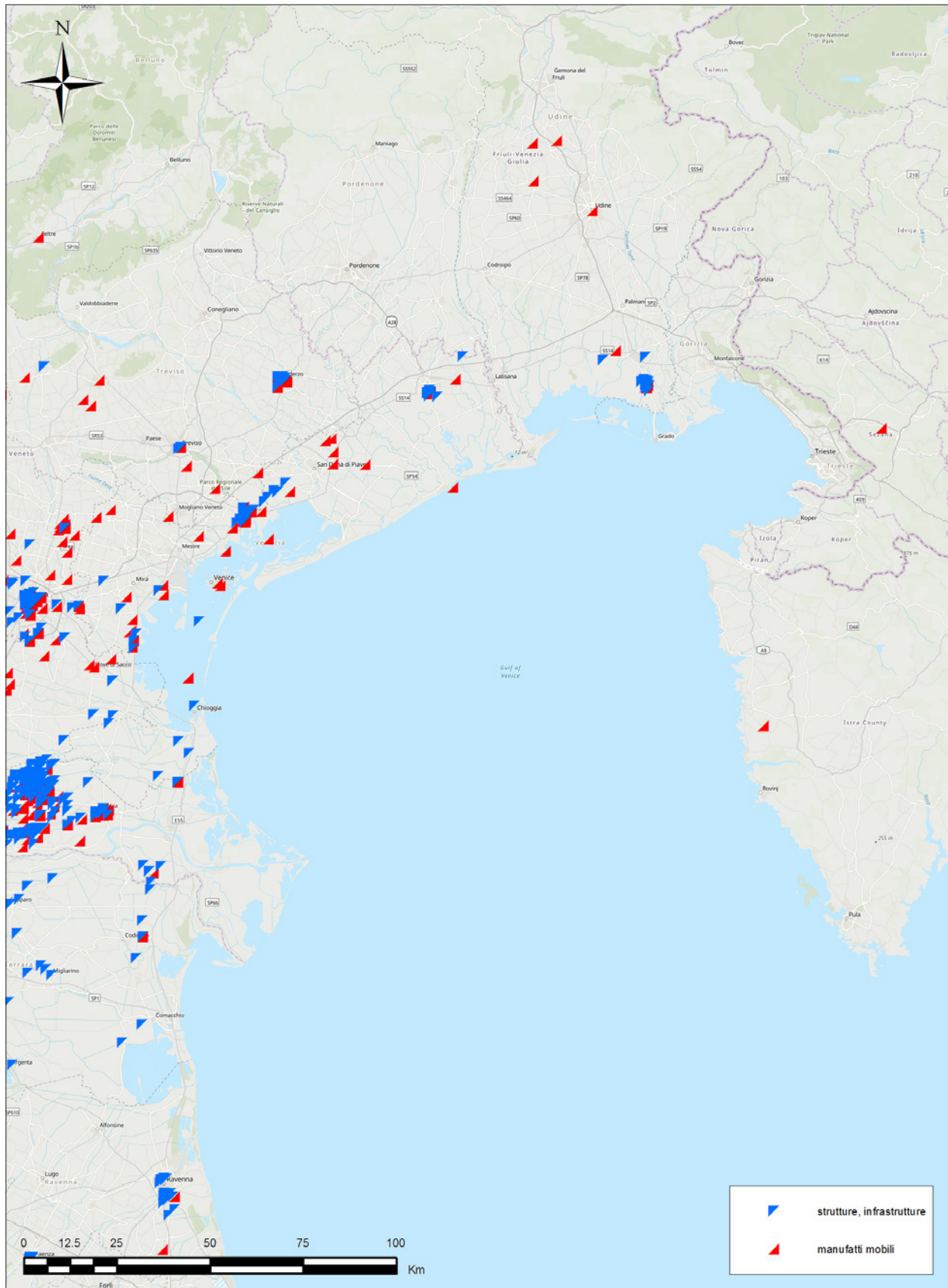
1. Carta di distribuzione dei siti in cui sono state rinvenute strutture, infrastrutture o manufatti in trachite nelle aree contigue al comprensorio euganeo.



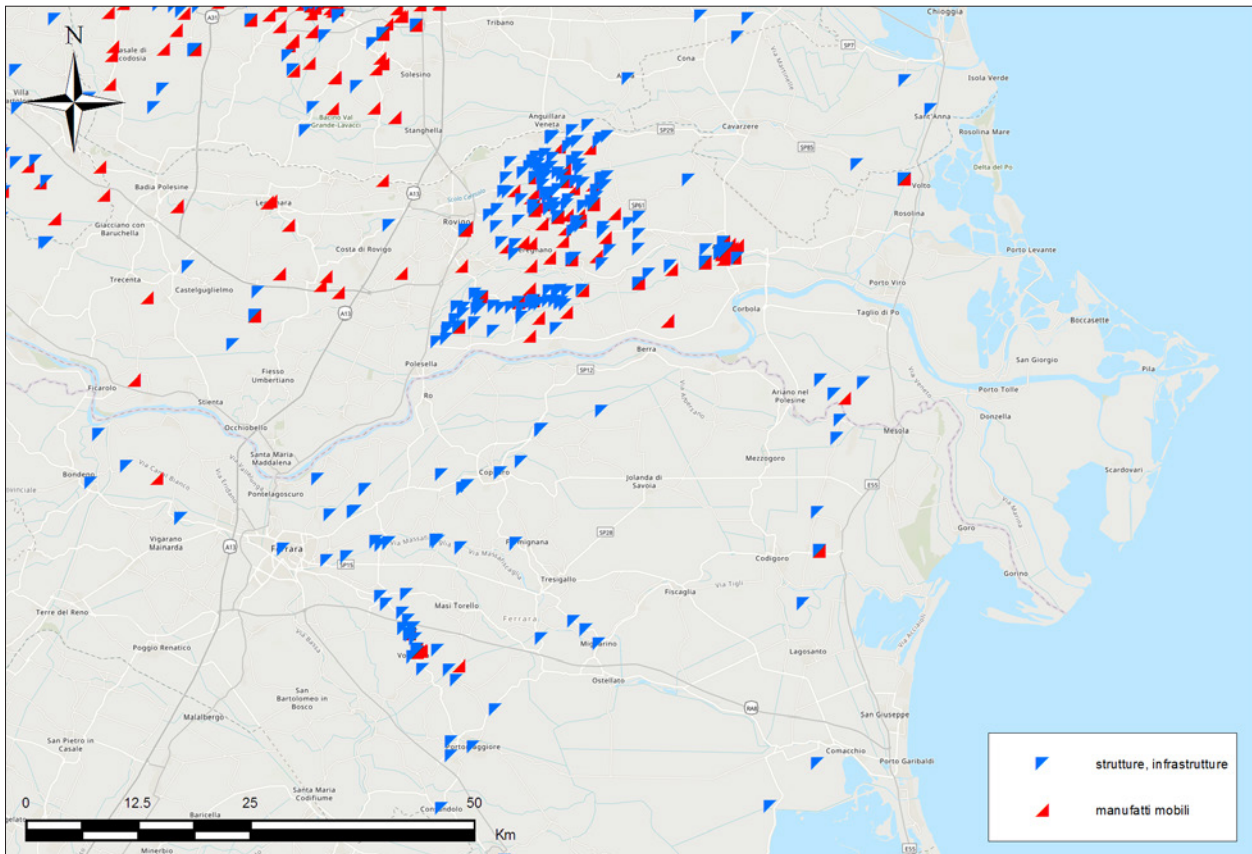
1. Carta di distribuzione dei siti in cui sono state rinvenute strutture, strutture o manufatti in trachite nelle aree raggiungibili tramite il corso dell'Adige e del Bacchiglione a monte degli Eugenei.



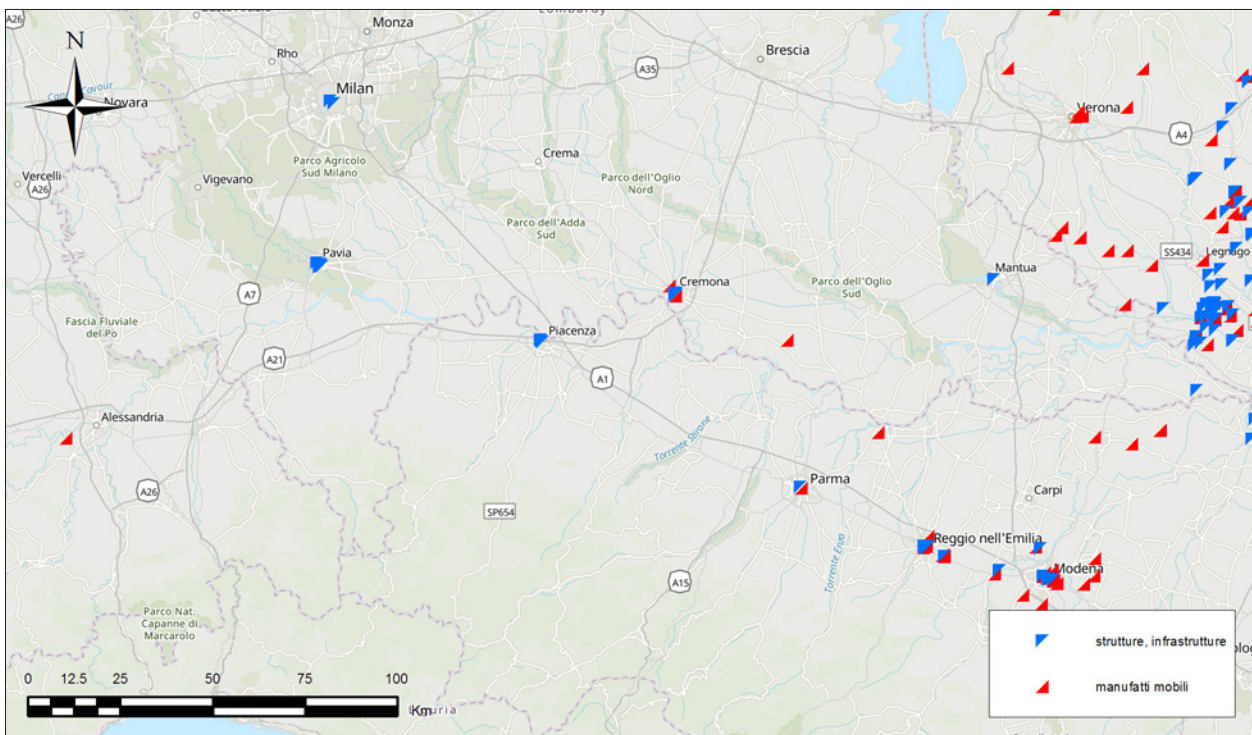
1. Carta di distribuzione dei siti in cui sono state rinvenute strutture, infrastrutture o manufatti in trachite nelle aree più prossime al comprensorio alpino.



1. Carta di distribuzione dei siti in cui sono state rinvenute strutture, infrastrutture o manufatti in trachite lungo l'arco dell'alto Adriatico.

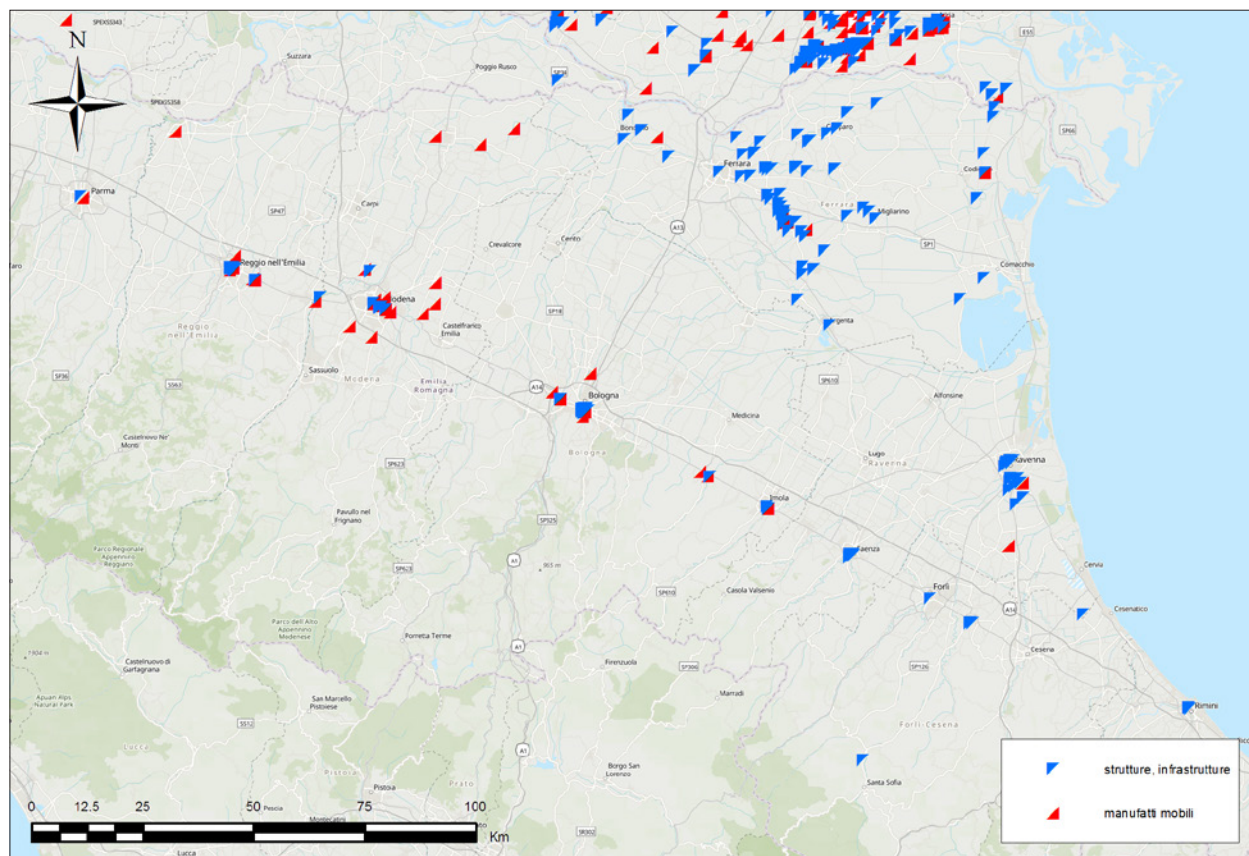


1. Carta di distribuzione dei siti in cui sono state rinvenute strutture, infrastrutture o manufatti in trachite nei comprensori polesano e ferrarese.

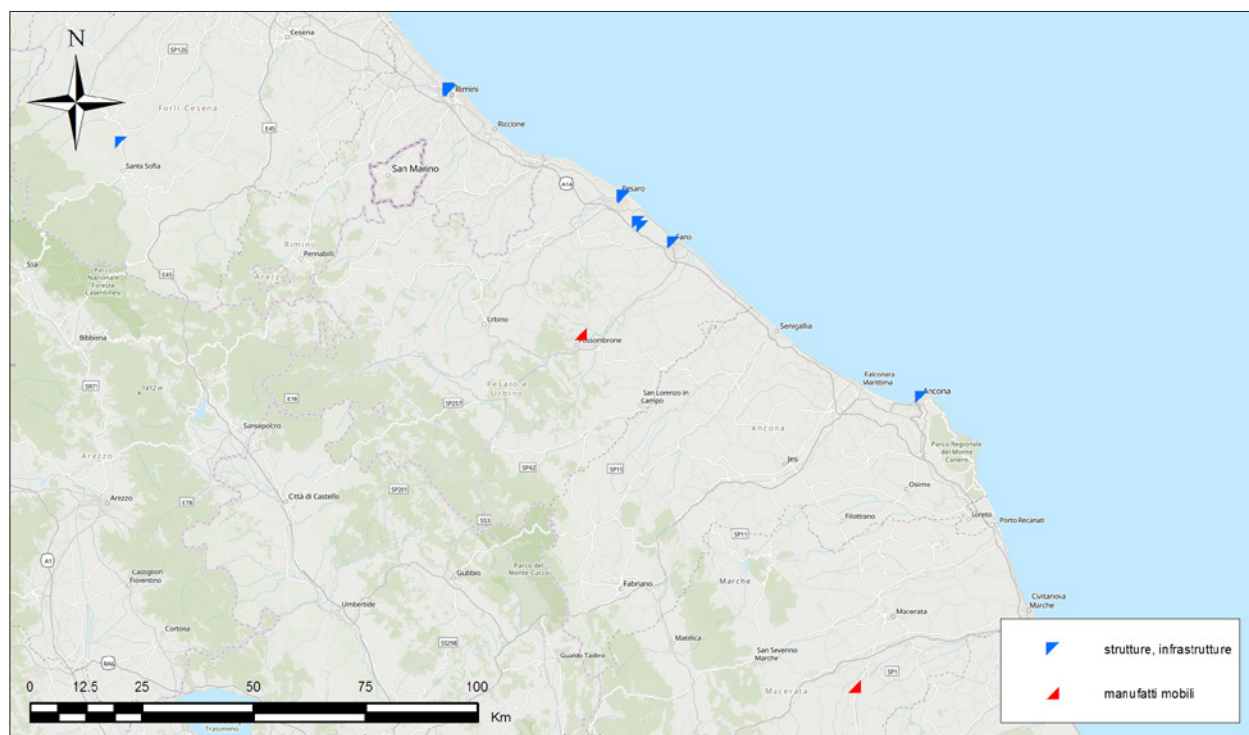


2. Carta di distribuzione dei siti in cui sono state rinvenute strutture, infrastrutture o manufatti in trachite lungo il corso del Po, a ovest degli Eugenei.

*La trachite euganea. Archeologia e storia di una risorsa lapidea del Veneto antico*

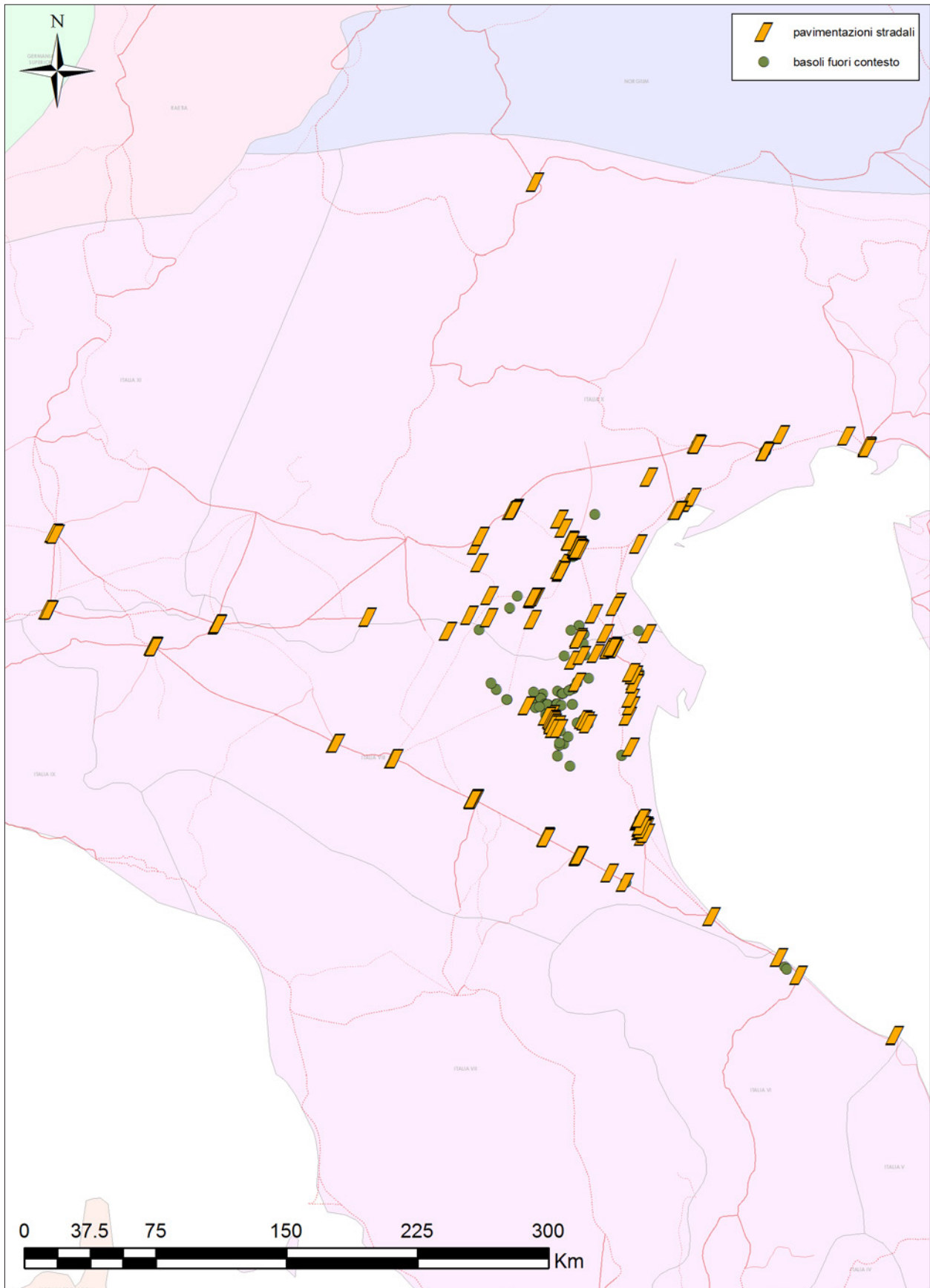


1. Carta di distribuzione dei siti in cui sono state rinvenute strutture, infrastrutture o manufatti in trachite lungo nei territori a sud del Po e lungo la via *Aemilia*.

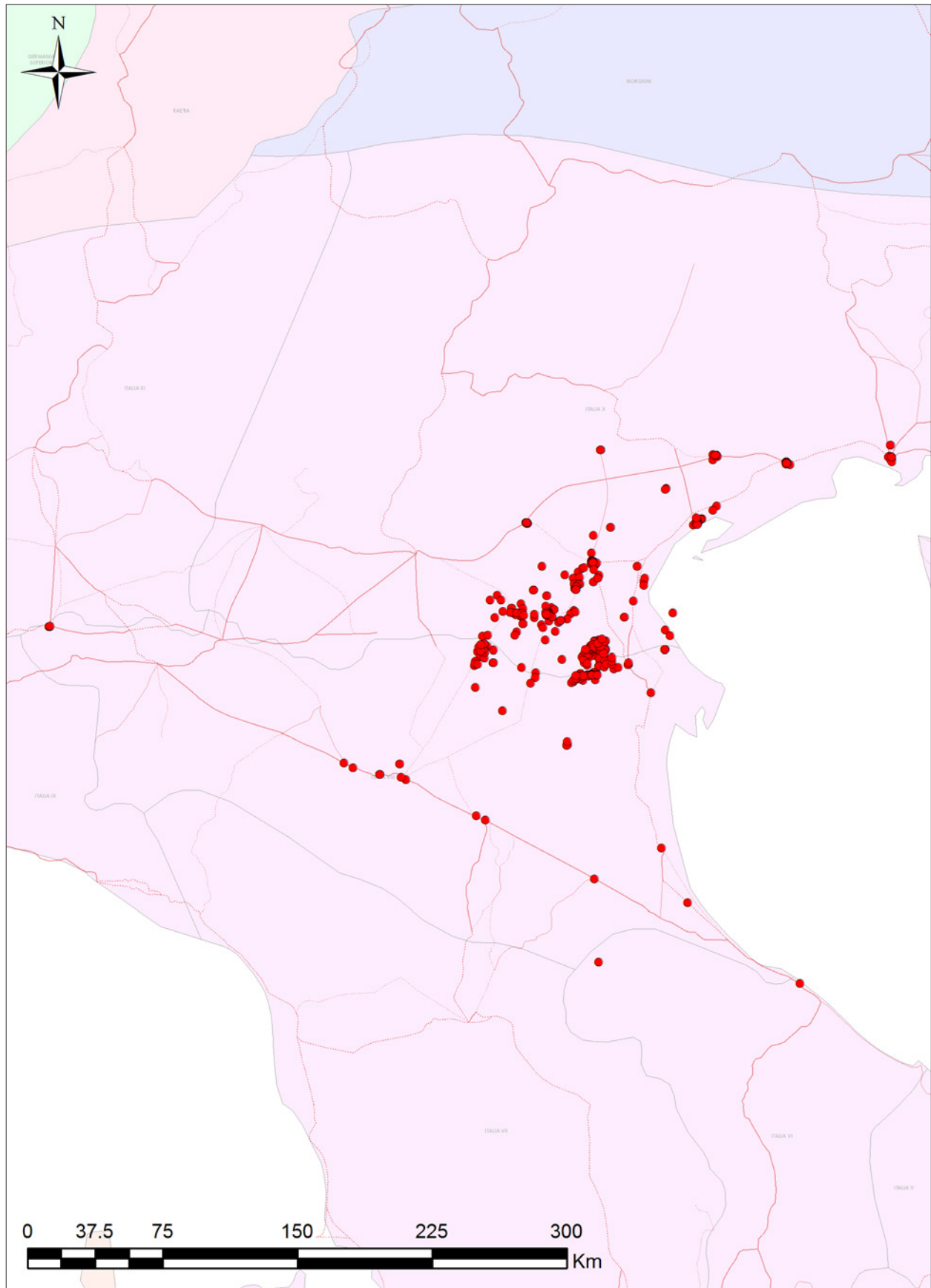


2. Carta di distribuzione dei siti in cui sono state rinvenute strutture, infrastrutture o manufatti in trachite nei territori delle Regioni VI e V.

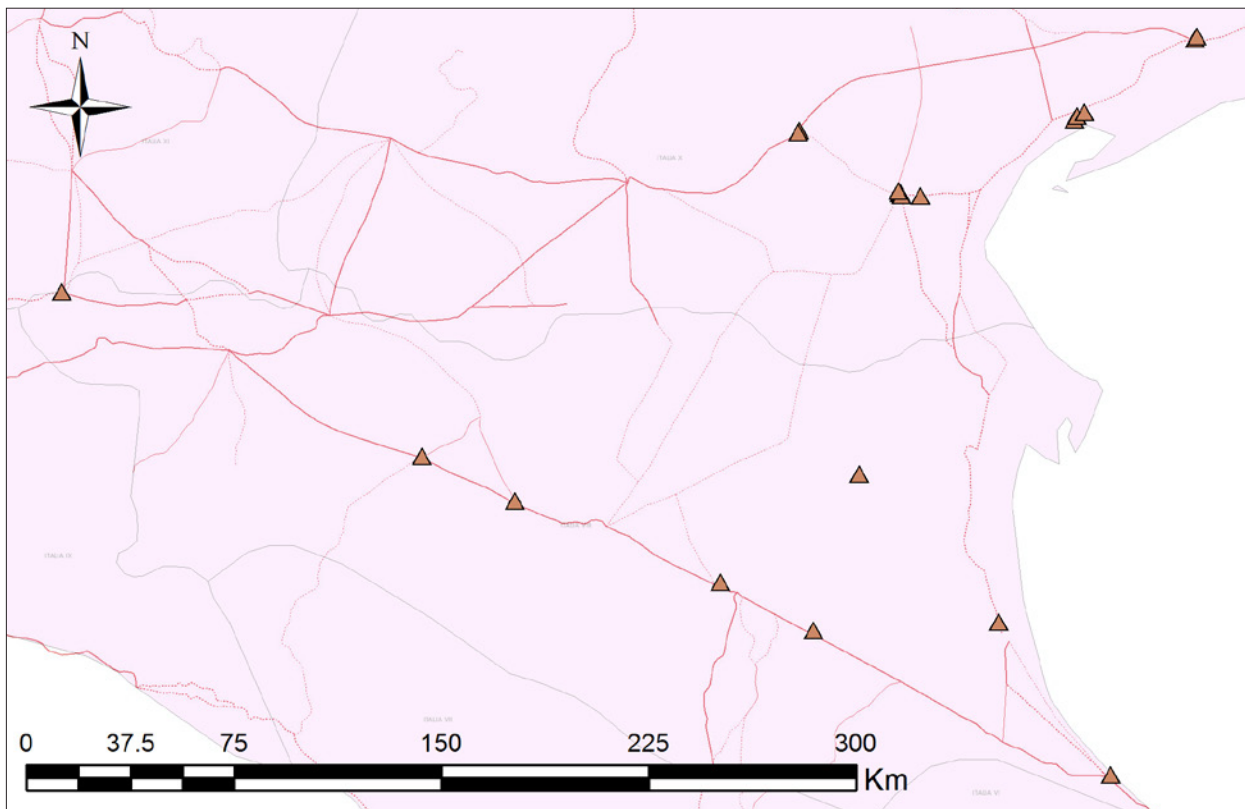




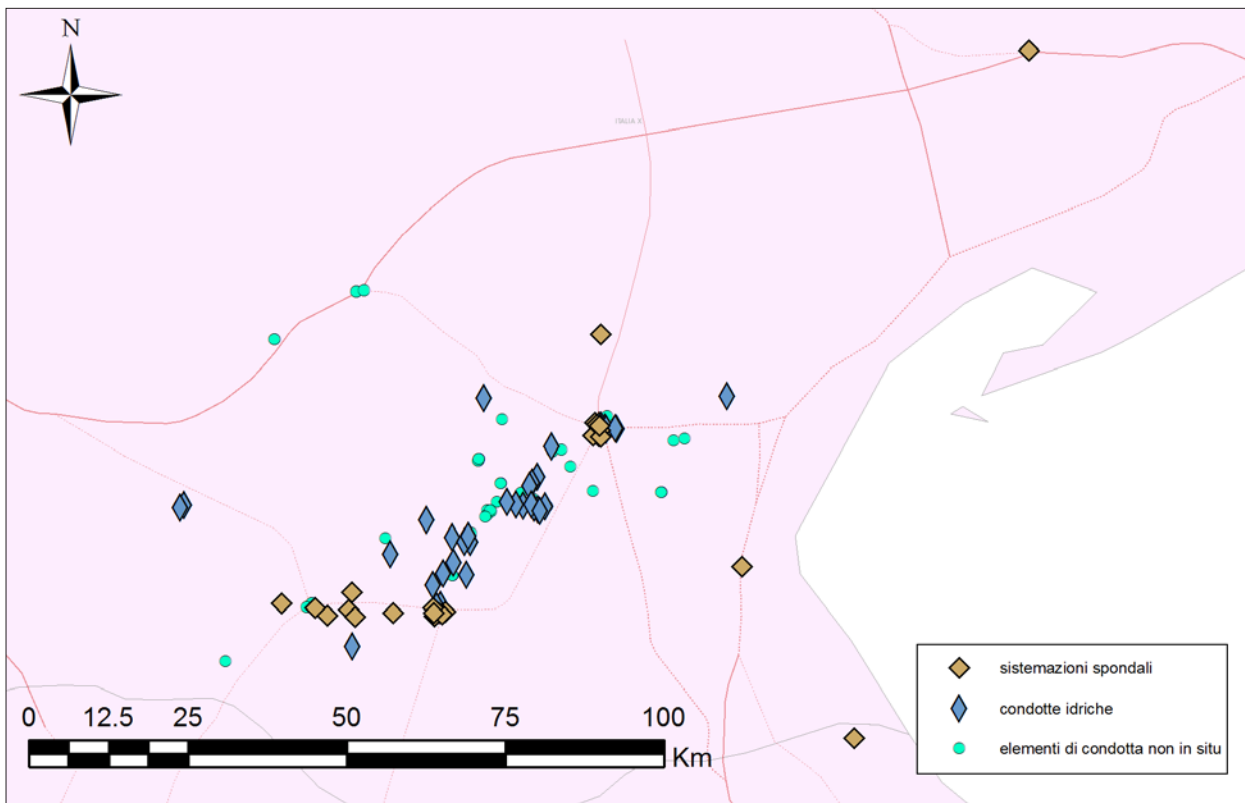
1. Carta distributiva dei rinvenimenti di pavimentazioni stradali e di basoli fuori contesto in trachite euganea.



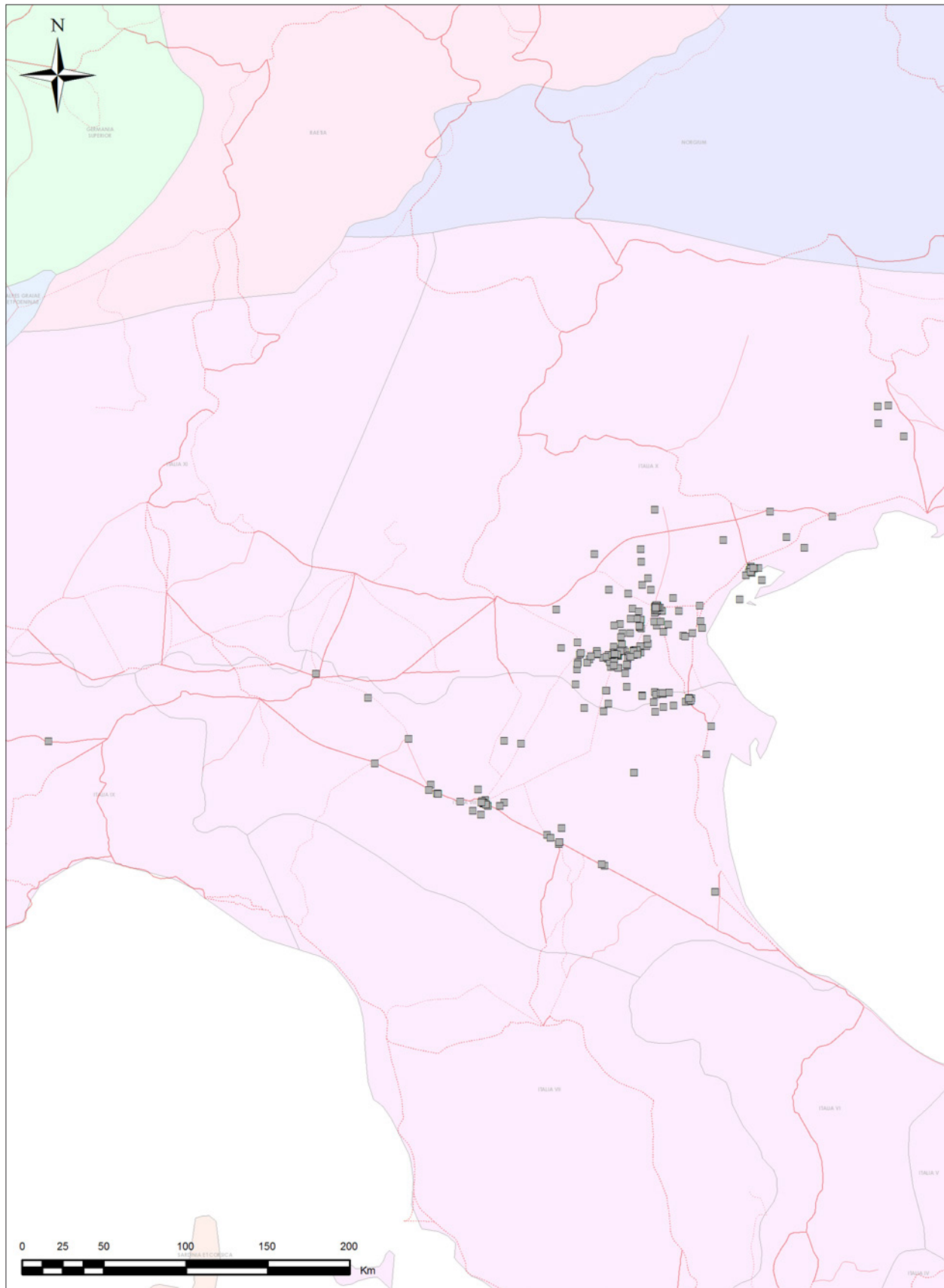
1. Carta distributiva dei siti in cui è documentato l'impiego di trachite euganea come materiale edilizio.



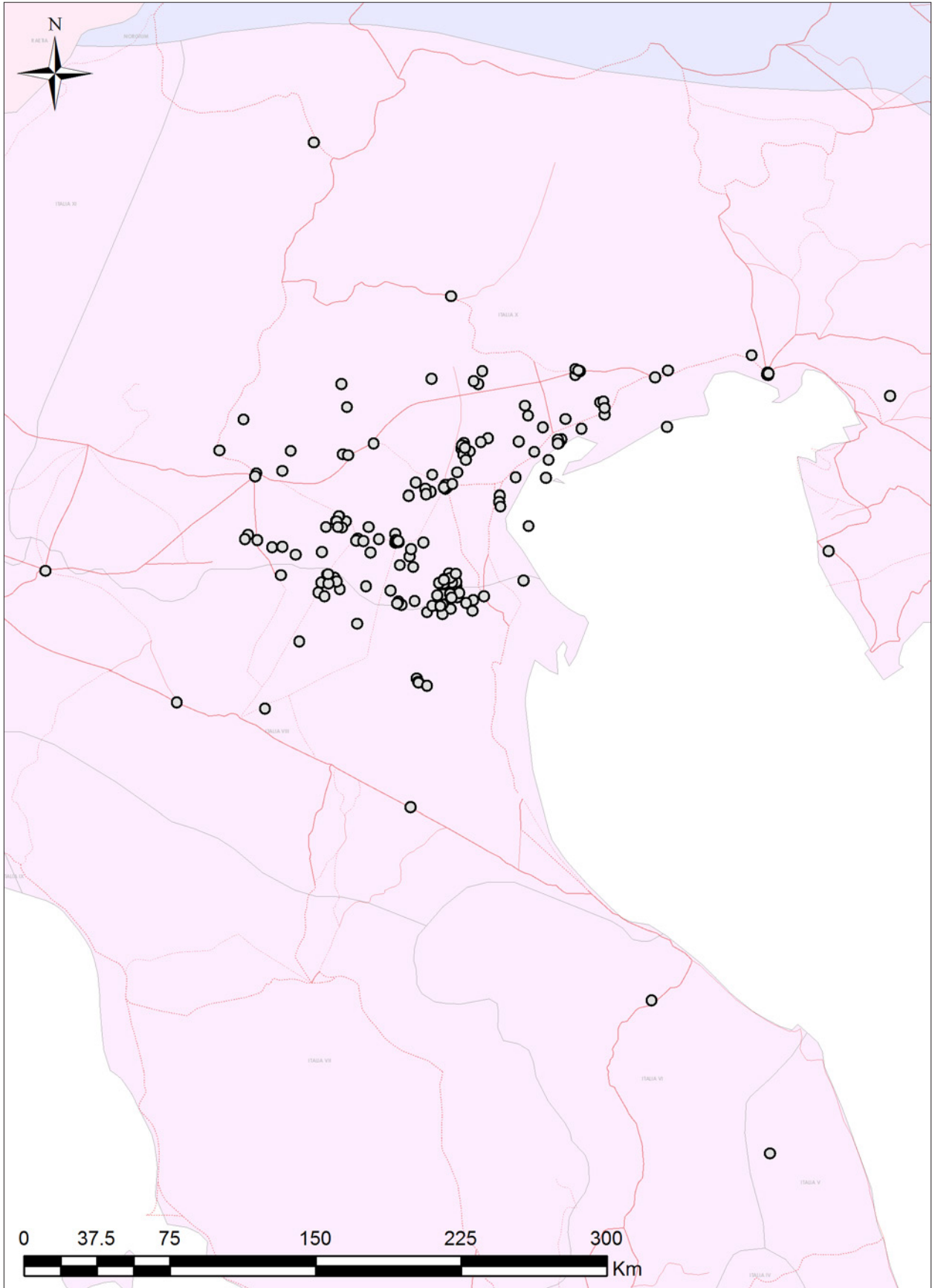
1. Carta distributiva dei ponti in cui risulta messa in opera trachite euganea.



2. Carta distributiva delle infrastrutture idrauliche in cui venne impiegata trachite euganea. Fuori carta la possibile sistemazione spondale lungo l'alveo del *Ticinum* a Pavia (MI 773).



1. Carta distributiva di stele, cippi e altri manufatti iscritti in trachite eugenea.



1. Carta distributiva degli strumenti per la macinazione in trachite euganea.

## VOLUMI EDITI

1. *Iconografia 2001. Studi sull'immagine*, Atti del Convegno (Padova, 30 maggio – 1 giugno 2001), a cura di Isabella Colpo, Irene Favaretto, Francesca Ghedini, 2002
2. *Amplissimae atque ornatissimae domus (Aug., civ., II, 20, 26). L'edilizia residenziale nelle città della Tunisia romana*, a cura di Francesca Ghedini, Silvia Bullo, Paola Zanovello, 2003
3. *Le Immagini di Filostrato Minore. La prospettiva dello storico dell'arte*, a cura di Francesca Ghedini, Isabella Colpo, Marta Novello, con la collaborazione di Elisa Avezzi, 2004
4. Andrea Raffaele Ghiotto, *L'architettura romana nelle città della Sardegna*, 2004
5. *Iconografia 2005. Immagini e immaginari dall'antichità classica al mondo moderno*, Atti del Convegno Internazionale (Venezia, Istituto Veneto di Scienze Lettere e Arti, 26-28 gennaio 2005), a cura di Isabella Colpo, Irene Favaretto, Francesca Ghedini, 2006
6. Paolo Bonini, *La casa nella Grecia romana. Forme e funzioni dello spazio privato fra I e VI secolo*, 2006
7. Federica Rinaldi, *Mosaici e pavimenti del Veneto. Province di Padova, Rovigo, Verona e Vicenza (I sec. a.C. - VI sec. d.C.)*, 2007
8. *Iconografia 2006. Gli eroi di Omero*, Atti del Convegno Internazionale (Taormina, Giuseppe Sinopoli Festival, 20-22 ottobre 2006), a cura di Isabella Colpo, Irene Favaretto, Francesca Ghedini, 2007
9. Maddalena Bassani, *Sacraria. Ambienti e piccoli edifici per il culto domestico in area vesuviana*, 2008
10. Veronica Provenzale, *Echi di propaganda imperiale in scene di coppia a Pompei. Enea e Didone, Marte e Venere, Perseo e Andromeda*, 2008
11. Elisa Lanza, *La ceramica "di Gnathia" al Museo Nazionale Jatta di Ruvo di Puglia. Ipotesi di ricontestualizzazione*, 2008
12. Marianna Bressan, *Il teatro in Attica e Peloponneso tra età greca ed età romana. Morfologie, politiche edilizie e contesti culturali*, 2009
13. Francesca Ghedini, *Il carro dei Musei Capitolini. Epos e mito nella società tardo antica*, 2009
14. *Intra illa moenia domus ac penates (Liv. 2, 40, 7). Il tessuto abitativo nelle città romane della Cisalpina*, Atti delle Giornate di Studio (Padova, 10-11 aprile 2008), a cura di Matteo Annibaletto, Francesca Ghedini, 2009
15. *Olio e pesce in epoca romana. Produzioni e commercio nelle regioni dell'alto Adriatico*, Atti del Convegno (Padova, 16 febbraio 2006), a cura di S. Pesavento Mattioli, M. B. Carre, 2009
16. *Gesto-immagine tra antico e moderno. Riflessioni sulla comunicazione non-verbale*, Giornata di Studio (Isernia, 18 aprile 2007), a cura di M. Baggio, M. Salvadori, 2009
17. Isabella Colpo, *Ruinae... et putres robore trunci. Paesaggi di rovine e rovine nel paesaggio nella pittura romana (I secolo a.C.-I secolo d.C.)*, 2010
18. *Standard nazionali di qualità per le professioni nei musei*, Atti del Convegno (Padova, 18 febbraio 2008), a cura di Isabella Colpo, Aurora Di Mauro, Francesca Ghedini, 2010
19. *Religionem significare (Cic., Verr., II, IV, 1, 2-4). Aspetti storico-religiosi, giuridici e materiali dei sacra privata nel mondo romano*, Atti dell'incontro di studio internazionale (Padova, 8-9 giugno 2009), a cura di M. Bassani, F. Ghedini, 2011
20. *Tra protostoria e storia. Studi in onore di Loredana Capuis*, Roma, 2011
21. *Aquae Patavinae. Il termalismo antico nel comprensorio euganeo e in Italia*, Atti del I Convegno Nazionale (Padova, 21-22 giugno 2010), a cura di Maddalena Bassani, Marianna Bressan, Francesca Ghedini, 2011
22. Michele Bueno, *Cultura musiva nella VII regio. Mosaici e pavimenti dell'Etruria centro-settentrionale*, 2011
23. *Atria longa patescunt: le forme dell'abitare nella Cisalpina romana*, a cura di Francesca Ghedini, Matteo Annibaletto, 2012
24. *L'edilizia privata antica di Aquileia*, Atti del Convegno (Padova 21-22 febbraio 2010), a cura di Jacopo Bonetto, Monica Salvadori, con la collaborazione di Caterina Previato, Alessandra Didonè, 2012
25. Giovanna Falezza, *Il paesaggio sacro della Macedonia romana*, 2012
26. *Aquae Patavinae. Montegrotto Terme e il termalismo in Italia. Aggiornamenti e nuove prospettive di valorizzazione*, Atti del II Convegno nazionale (Padova, 14-15 giugno 2011), a cura di M. Bassani, M. Bressan, F. Ghedini, 2012
27. *La lana nella Cisalpina romana. Economia e società. Studi in onore di Stefania Pesavento Mattioli*, Atti del Convegno (Padova-Verona, 18-20 maggio 2011), a cura di M.S. Busana, P. Basso, 2012
28. *Il gran poema delle passioni e delle meraviglie. Ovidio e il repertorio letterario e figurativo fra antico e riscoperta dell'antico*, Atti del Convegno (Padova, 15-17 settembre 2011), a cura di I. Colpo, F. Ghedini, 2012
29. *Aquae Salutiferae. Il termalismo tra antico e contemporaneo*, Atti del Convegno Internazionale (Montegrotto Terme, 6-8 settembre 2012), a cura di M. Bassani, M. Bressan, F. Ghedini, 2013
30. Cecilia Rossi, *Le necropoli urbane di Padova romana*, 2014
31. *Cura, preghiera e benessere. Le stazioni curative termominerali nell'Italia romana*, a cura di M. Annibaletto, M. Bassani, F. Ghedini, 2014

32. Caterina Previato, *Aquileia. Materiali, forme e sistemi costruttivi dall'età repubblicana alla tarda età imperiale*, 2015
  33. Giulia Salvo, *Miti scolpiti, miti narrati. Riflessioni sulla produzione di sarcofagi romani tra arte e letteratura*, 2015
  34. *TECT 1. Un progetto per la conoscenza della pittura parietale romana nell'Italia settentrionale*, a cura di M. Salvadori, D. Scagliarini, con A. Coralini, A. Didonè, R. Helg, A. Malgieri, G. Salvo, 2015
  35. *TECT 2. La pittura frammentaria di età romana: metodi di catalogazione e studio dei reperti*, Atti della giornata di studio (Padova, 20 marzo 2014), a cura di M. Salvadori, A. Didonè, G. Salvo, 2015
  36. Monica Salvadori, *Horti picti. Forma e significato del giardino dipinto nella pittura*, 2017
  37. *I pavimenti romani di Aquileia. Contesti, tecniche, repertorio decorativo*, a cura di F. Ghedini, M. Bueno, M. Novello, F. Rinaldi, 2017
  38. Giulia Simeoni, «*Forme mutate in nuovi corpi*». *Le metamorfosi di Ovidio illustrate nel Codice Panciatichi 63*, 2017
  39. *Beyond limits. Studi in onore di Giovanni Leonardi*, a cura di M. Cupitò, M. Vidale, A. Angelini, 2017
  40. Maddalena Bassani, *Sacra privata nell'Italia centrale. Archeologia, fonti letterarie e documenti epigrafici*, 2017
  41. Denis Francisci, *Locus sepulturae. Il valore topografico delle evidenze funerarie in età romana. Teoria, metodi e casi di studio dal Trentino-Alto Adige/Südtirol*, 2017
  42. Diana Dobрева, *Tra Oriente e Occidente. Dinamiche commerciali in Moesia Inferior e Thracia in epoca romana. I dati delle anfore*, 2017
  43. Giulia Salvo, *Pinacothecae. Testimonianze di collezionismo di quadri nel mondo antico*, 2018
  44. Arturo Zara, *La trachite euganea. Archeologia e storia di una risorsa lapidea del Veneto antico*, 2018
- in preparazione*
- Annarosa Tricomi, Maria Stella Busana, *Archeologia tessile nella Venetia romana*





Finito di stampare nel marzo 2018  
presso Grafiche Turato di Rubano (PD)